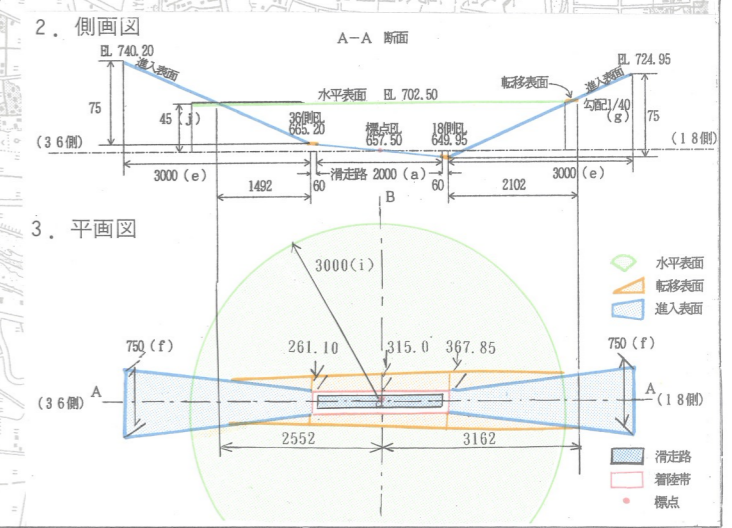
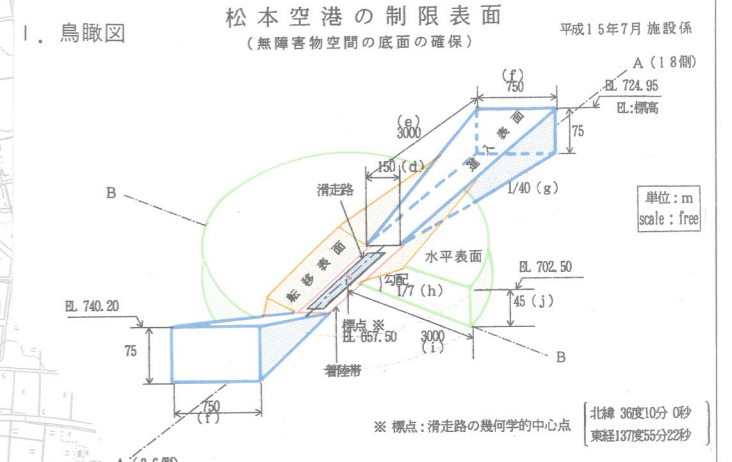
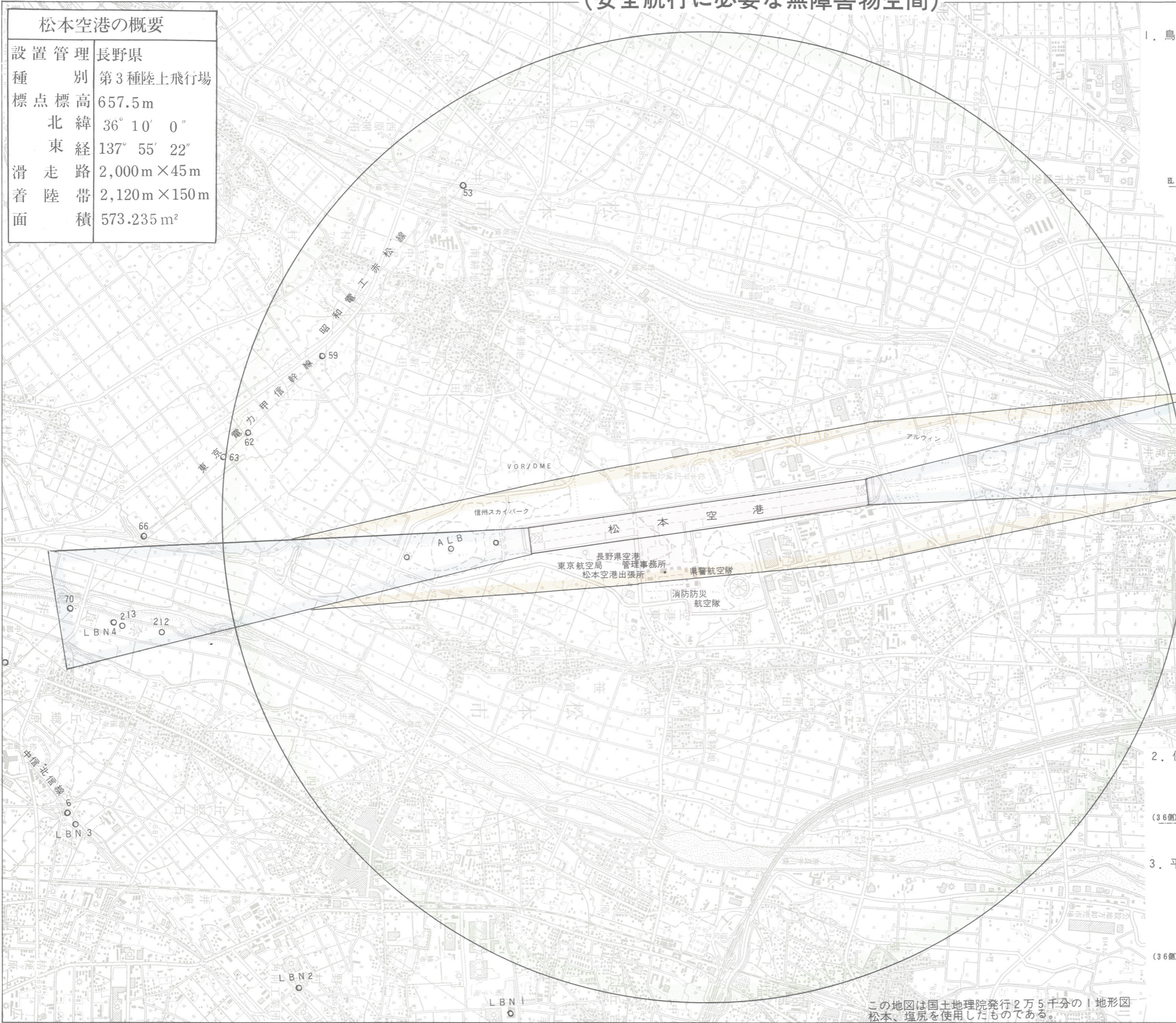


松本空港制限表面図

(安全航行に必要な無障害物空間)

松本空港の概要	
設置管理種別	長野県 第3種陸上飛行場
標点標高	657.5m
北緯	36° 10' 0"
東経	137° 55' 22"
滑走路	2,000m × 45m
着陸帯	2,120m × 150m
面積	573.235 m ²



この地図は国土地理院発行2万5千分の1地形図松本、塩尻を使用したものである。