




別図 土砂災害警戒区域位置図 及び
土砂災害特別警戒区域位置図

自然現象の種類	急傾斜地の崩壊
所在地	長野県安曇野市堀金
縮尺	1:25,000

凡 例	
	土砂災害警戒区域 ・(危害のおそれのある土地の区域)
	土砂災害特別警戒区域 ・(著しい危害のおそれのある土地の区域)
	1 区域図図郭番号 — 区域図図面範囲

赤字箇所番号は令和元年度調査にて追加・変更