

災害番号 11

- | | |
|-----------------|---------------------------|
| 1. 災害の種類(または名称) | 凍霜害 |
| 2. 災害発生日(または期間) | 平成 25 年 4 月 22 日～4 月 23 日 |
| 3. 災害発地域(または場所) | 佐久市以下 7 地域 21 市町村 |
| 4. 気象概況 | |

4 月 22 日は移動性高気圧に覆われおおむね晴れた。23 日午前中は移動性高気圧に覆われおおむね晴れたが、午後は気圧の谷の接近で次第に曇りとなった。

このため、4 月 22 日と 4 月 23 日の朝は冷え込み、栄村では林業関係へ被害が発生した。

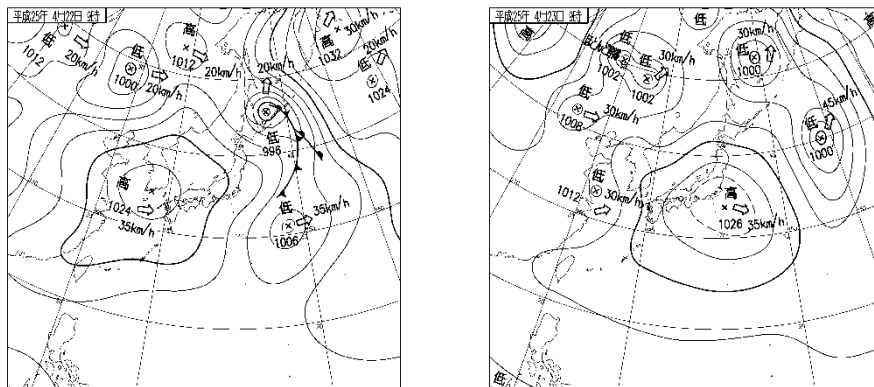


図 11-1 地上天気図(4 月 22 日～4 月 23 日)

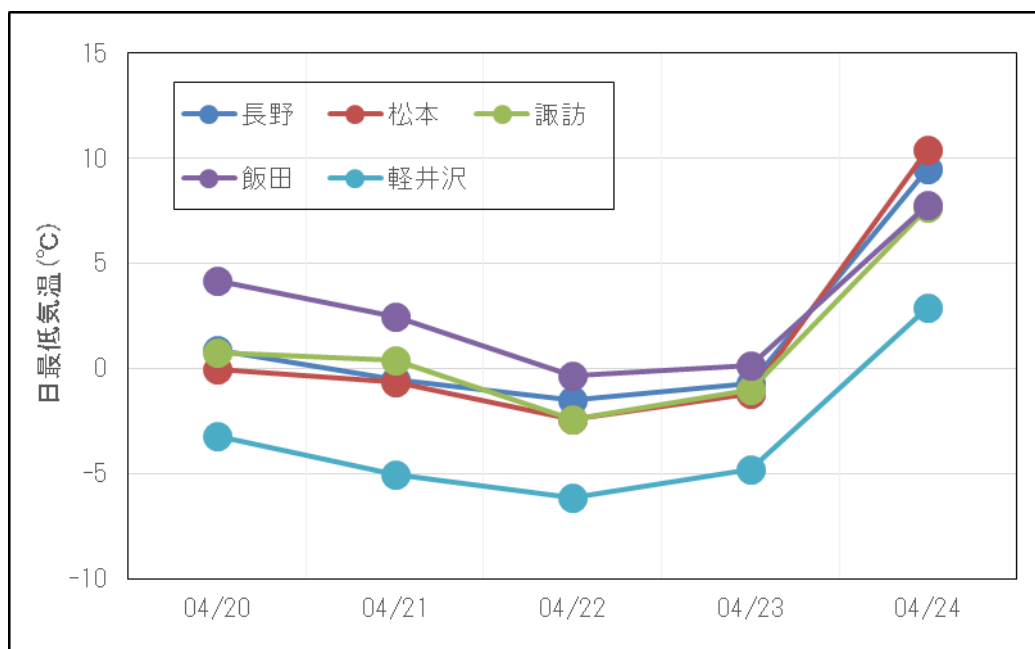


図 11-2 日最低気温(4 月 20 日～4 月 24 日)

表 11-1 注意報・警報発表状況

発表日時	地域	種類		解除	
		警報	注意報		
04/21 15:23	下伊那		霜		
04/21 15:23	佐久		霜		
04/21 15:23	松本		霜		
04/21 15:23	上伊那		霜		
04/21 15:23	上田		霜		
04/21 15:23	乗鞍上高地		霜		
04/21 15:23	諏訪		強風・霜		
04/21 15:23	大北		霜		
04/21 15:23	中野飯山		霜		
04/21 15:23	長野		霜		
04/21 15:23	木曾		霜		
04/21 21:44	下伊那		霜		
04/21 21:44	佐久		霜		
04/21 21:44	松本		霜		
04/21 21:44	上伊那		霜		
04/21 21:44	上田		霜		
04/21 21:44	乗鞍上高地		霜		
04/21 21:44	諏訪		霜		
04/21 21:44	大北		霜		
04/21 21:44	中野飯山		霜		
04/21 21:44	長野		霜		
04/21 21:44	木曾		霜		
04/22 07:47	全域				解除
04/22 15:11	下伊那		霜		
04/22 15:11	佐久		霜		
04/22 15:11	松本		霜		
04/22 15:11	上伊那		霜		
04/22 15:11	上田		霜		
04/22 15:11	乗鞍上高地		霜		
04/22 15:11	諏訪		霜		
04/22 15:11	大北		霜		
04/22 15:11	中野飯山		霜		
04/22 15:11	長野		霜		
04/22 15:11	木曾		霜		
04/23 07:32	下伊那		乾燥		
04/23 07:32	佐久		乾燥		
04/23 07:32	松本		乾燥		
04/23 07:32	上伊那		乾燥		
04/23 07:32	上田		乾燥		
04/23 07:32	乗鞍上高地		乾燥		
04/23 07:32	諏訪		乾燥		
04/23 07:32	木曾		乾燥		
04/23 15:55	下伊那		乾燥・霜		
04/23 15:55	佐久		乾燥・霜		
04/23 15:55	松本		乾燥・霜		
04/23 15:55	上伊那		乾燥・霜		
04/23 15:55	上田		乾燥・霜		
04/23 15:55	乗鞍上高地		乾燥・霜		
04/23 15:55	諏訪		乾燥・霜		
04/23 15:55	大北		霜		
04/23 15:55	中野飯山		霜		
04/23 15:55	長野		霜		
04/23 15:55	木曾		乾燥・霜		
04/23 21:33	下伊那		霜		
04/23 21:33	佐久		霜		

発表日時	地域	種類		解除
		警報	注意報	
04/23 21:33	松本		霜	
04/23 21:33	上伊那		霜	
04/23 21:33	上田		霜	
04/23 21:33	乗鞍上高地		霜	
04/23 21:33	諏訪		霜	
04/23 21:33	大北		霜	
04/23 21:33	中野飯山		霜	
04/23 21:33	長野		霜	
04/23 21:33	木曾		霜	
04/24 07:08	乗鞍上高地		融雪・雪崩	
04/24 07:08	大北		融雪・雪崩	
04/24 07:08	中野飯山		融雪・雪崩	

表 11-2 被害状況

市町村名	被害額(千円)					総 額
	農作物等	農 地 等	林業関係	公共土木 施	そ の 他	
小諸市	2,010					2,010
佐久市	48,190					48,190
佐久穂町	3,121					3,121
小海町						
川上村						
南牧村						
南相木村						
北相木村						
軽井沢町	161					161
御代田町						
立科町	20,075					20,075
佐久地域計	73,557					73,557
上田市	65,109					65,109
東御市	675					675
長和町	18,701					18,701
青木村	373					373
上小地域計	84,858					84,858
伊那市	28,342					28,342
駒ヶ根市	10,428					10,428
辰野町	11,133					11,133
箕輪町	54,985					54,985
飯島町	74,336					74,336
南箕輪村	7,677					7,677
中川村	91,313					91,313
宮田村	6,425					6,425
上伊那地域計	284,639					284,639
飯田市	414,186					414,186
松川町	259,696					259,696
高森町	173,381					173,381
阿南町	1,458					1,458
阿智村	63,288					63,288
平谷村						
根羽村						
下條村	58,422					58,422
売木村						
天龍村						
泰阜村	1,140					1,140
喬木村	43,536					43,536
豊丘村	67,929					67,929
大鹿村						
飯伊地域計	1,083,036					1,083,036
木曽町						
上松町						
南木曽町	1,607					1,607
木祖村						
王滝村						
大桑村						
木曽地域計	1,607					1,607
松本市	593,819					593,819
塩尻市	363,256					363,256
安曇野市	283,528					283,528
筑北村	3,570					3,570
麻績村	11,275					11,275
生坂村						
山形村	61,648					61,648
朝日村	381					381
松本地域計	1,317,477					1,317,477
大町市	33,636					33,636
池田町	1,170					1,170
松川村	11,456					11,456
白馬村						
小谷村						
大北地域計	46,262					46,262
長野市	359,473					359,473
須坂市	7,268					7,268
千曲市	162,150					162,150
坂城町	27,790					27,790
小布施町						
高山村						
信濃町	36					36
飯綱町						
小川村						
長野地域計	556,717					556,717
中野市	106,743					106,743
飯山市	5,902					5,902
山ノ内町						
木島平村	1,885					1,885
野沢温泉村						
栄村						
北信地域計	114,530					114,530
計	3,562,683					3,562,683

災害番号 12

1. 災害の種類(または名称) 地すべり
2. 災害発生日(または期間) 平成 25 年 4 月 30 日
3. 災害発生地域(または場所) 小諸市
4. 気象概況

4 月は高気圧に覆われて晴れた日が多かったが、低気圧や前線、寒気の影響で雨や雪の降った日もあった。4 月 6 日から 4 月 7 日は、低気圧が太平洋沿岸と日本海を発達しながら北東に進んだため雨や雷雨となった。また、4 月 20 日から 4 月 21 日は、低気圧が本州の南海上を北東に進み寒気が流れ込んだため、平地でも積雪となり中部では大雪となった所があった。

また、4 月の降水量は中部で平年の 125~165%前後となり、小諸市では 4 月 30 日に地すべりが発生し、公共土木施設に被害が発生した。

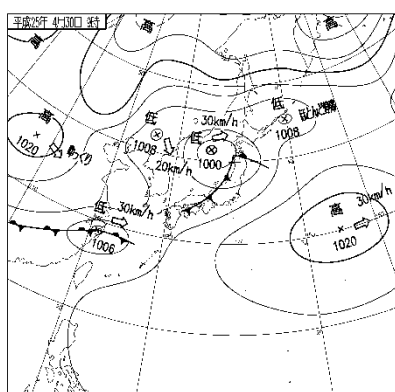


図 12-1 地上天気図(4 月 30 日)

表 12-1 各地の月降水量(4 月)

地点	降水量 (mm)		
	平成25年	平年	平年比
佐久	84.5	60.5	140%
東御	103	62.2	166%
軽井沢	101	79.8	127%

表 12-2 注意報・警報発表状況

発表日時	地域	種類		解除
		警報	注意報	
04/23 07:32	下伊那		乾燥	
04/23 07:32	佐久		乾燥	
04/23 07:32	松本		乾燥	
04/23 07:32	上伊那		乾燥	
04/23 07:32	上田		乾燥	
04/23 07:32	乗鞍上高地		乾燥	
04/23 07:32	諏訪		乾燥	
04/23 07:32	木曾		乾燥	
04/23 15:55	下伊那		乾燥・霜	
04/23 15:55	佐久		乾燥・霜	
04/23 15:55	松本		乾燥・霜	
04/23 15:55	上伊那		乾燥・霜	
04/23 15:55	上田		乾燥・霜	
04/23 15:55	乗鞍上高地		乾燥・霜	
04/23 15:55	諏訪		乾燥・霜	
04/23 15:55	大北		霜	
04/23 15:55	中野飯山		霜	
04/23 15:55	長野		霜	
04/23 15:55	木曾		乾燥・霜	
04/23 21:33	下伊那		霜	
04/23 21:33	佐久		霜	
04/23 21:33	松本		霜	
04/23 21:33	上伊那		霜	
04/23 21:33	上田		霜	
04/23 21:33	乗鞍上高地		霜	
04/23 21:33	諏訪		霜	
04/23 21:33	大北		霜	
04/23 21:33	中野飯山		霜	
04/23 21:33	長野		霜	
04/23 21:33	木曾		霜	
04/24 07:08	乗鞍上高地		融雪・雪崩	
04/24 07:08	大北		融雪・雪崩	
04/24 07:08	中野飯山		融雪・雪崩	
04/24 15:29	下伊那		霜	
04/24 15:29	佐久		霜	
04/24 15:29	松本		霜	
04/24 15:29	上伊那		霜	
04/24 15:29	上田		霜	
04/24 15:29	乗鞍上高地		融雪・雪崩・霜	
04/24 15:29	諏訪		霜	
04/24 15:29	大北		融雪・雪崩・霜	
04/24 15:29	中野飯山		融雪・雪崩・霜	
04/24 15:29	長野		霜	
04/24 15:29	木曾		霜	
04/25 01:55	下伊那		霜	
04/25 01:55	佐久		濃霧・霜	
04/25 01:55	松本		濃霧・霜	
04/25 01:55	上伊那		霜	
04/25 01:55	上田		濃霧・霜	
04/25 01:55	乗鞍上高地		融雪・濃霧・雪崩・霜	
04/25 01:55	諏訪		濃霧・霜	
04/25 01:55	大北		融雪・雪崩・霜	
04/25 01:55	中野飯山		融雪・雪崩・霜	
04/25 01:55	長野		霜	
04/25 01:55	木曾		霜	

発表日時	地域	種類		解除
		警報	注意報	
04/25 07:05	乗鞍上高地		雪崩	
04/25 07:05	大北		雪崩	
04/25 07:05	中野飯山		雪崩	
04/25 15:29	下伊那		霜	
04/25 15:29	佐久		霜	
04/25 15:29	松本		霜	
04/25 15:29	上伊那		霜	
04/25 15:29	上田		霜	
04/25 15:29	乗鞍上高地		霜	
04/25 15:29	諏訪		霜	
04/25 15:29	大北		霜	
04/25 15:29	中野飯山		霜	
04/25 15:29	長野		霜	
04/25 15:29	木曾		霜	
04/26 06:22	下伊那		雷	
04/26 06:22	佐久		雷	
04/26 06:22	松本		雷	
04/26 06:22	上伊那		雷	
04/26 06:22	上田		雷	
04/26 06:22	乗鞍上高地		雷・融雪・雪崩	
04/26 06:22	諏訪		雷	
04/26 06:22	大北		雷・融雪・雪崩	
04/26 06:22	中野飯山		雷・融雪・雪崩	
04/26 06:22	長野		雷	
04/26 06:22	木曾		雷	
04/26 15:34	下伊那		雷・霜	
04/26 15:34	佐久		雷・霜	
04/26 15:34	松本		雷・霜	
04/26 15:34	上伊那		雷・霜	
04/26 15:34	上田		雷・霜	
04/26 15:34	乗鞍上高地		雷・融雪・雪崩・霜	
04/26 15:34	諏訪		雷・強風・霜	
04/26 15:34	大北		雷・融雪・雪崩・霜	
04/26 15:34	中野飯山		雷・融雪・雪崩・霜	
04/26 15:34	長野		雷・霜	
04/26 15:34	木曾		雷・霜	
04/26 22:33	下伊那		霜	
04/26 22:33	佐久		霜	
04/26 22:33	松本		霜	
04/26 22:33	上伊那		霜	
04/26 22:33	上田		霜	
04/26 22:33	乗鞍上高地		霜	
04/26 22:33	諏訪		霜	
04/26 22:33	大北		霜	
04/26 22:33	中野飯山		霜	
04/26 22:33	長野		霜	
04/26 22:33	木曾		霜	
04/27 08:10	下伊那		乾燥	
04/27 08:10	佐久		乾燥	
04/27 08:10	松本		乾燥	
04/27 08:10	上伊那		乾燥	
04/27 08:10	上田		乾燥	
04/27 08:10	乗鞍上高地		乾燥	
04/27 08:10	諏訪		乾燥	
04/27 08:10	木曾		乾燥	

発表日時	地域	種類		解除
		警報	注意報	
04/27 15:19	下伊那		乾燥・霜	
04/27 15:19	佐久		乾燥・霜	
04/27 15:19	松本		乾燥・霜	
04/27 15:19	上伊那		乾燥・霜	
04/27 15:19	上田		乾燥・霜	
04/27 15:19	乗鞍上高地		乾燥・霜	
04/27 15:19	諏訪		乾燥・霜	
04/27 15:19	大北		霜	
04/27 15:19	中野飯山		霜	
04/27 15:19	長野		霜	
04/27 15:19	木曽		乾燥・霜	
04/28 07:31	下伊那		乾燥	
04/28 07:31	佐久		乾燥	
04/28 07:31	松本		乾燥	
04/28 07:31	上伊那		乾燥	
04/28 07:31	上田		乾燥	
04/28 07:31	乗鞍上高地		乾燥	
04/28 07:31	諏訪		乾燥	
04/28 07:31	木曽		乾燥	
04/28 15:33	下伊那		乾燥・霜	
04/28 15:33	佐久		乾燥・霜	
04/28 15:33	松本		乾燥・霜	
04/28 15:33	上伊那		乾燥・霜	
04/28 15:33	上田		乾燥・霜	
04/28 15:33	乗鞍上高地		乾燥・霜	
04/28 15:33	諏訪		乾燥・霜	
04/28 15:33	大北		霜	
04/28 15:33	中野飯山		霜	
04/28 15:33	長野		霜	
04/28 15:33	木曽		乾燥・霜	
04/29 07:40	下伊那		乾燥	
04/29 07:40	佐久		乾燥	
04/29 07:40	松本		乾燥	
04/29 07:40	上伊那		乾燥	
04/29 07:40	上田		乾燥	
04/29 07:40	乗鞍上高地		融雪・乾燥・雪崩	
04/29 07:40	諏訪		乾燥	
04/29 07:40	大北		融雪・乾燥・雪崩	
04/29 07:40	中野飯山		融雪・乾燥・雪崩	
04/29 07:40	長野		乾燥	
04/29 07:40	木曽		乾燥	
04/29 21:52	乗鞍上高地		融雪・雪崩	
04/29 21:52	大北		融雪・雪崩	
04/29 21:52	中野飯山		融雪・雪崩	
04/30 03:28	下伊那		雷	
04/30 03:28	佐久		雷	
04/30 03:28	松本		雷	
04/30 03:28	上伊那		雷	
04/30 03:28	上田		雷	
04/30 03:28	乗鞍上高地		雷・融雪・雪崩	
04/30 03:28	諏訪		雷	
04/30 03:28	大北		雷・融雪・雪崩	
04/30 03:28	中野飯山		雷・融雪・雪崩	
04/30 03:28	長野		雷	
04/30 03:28	木曽		雷	

発表日時	地域	種類		解除
		警報	注意報	
04/30 13:13	下伊那		霜	
04/30 13:13	佐久		霜	
04/30 13:13	松本		霜	
04/30 13:13	上伊那		霜	
04/30 13:13	上田		霜	
04/30 13:13	乗鞍上高地		融雪・雪崩・霜	
04/30 13:13	諏訪		霜	
04/30 13:13	大北		融雪・雪崩・霜	
04/30 13:13	中野飯山		融雪・雪崩・霜	
04/30 13:13	長野		霜	
04/30 13:13	木曾		霜	
04/30 20:23	下伊那		霜	
04/30 20:23	佐久		霜	
04/30 20:23	松本		霜	
04/30 20:23	上伊那		霜	
04/30 20:23	上田		霜	
04/30 20:23	乗鞍上高地		雪崩・霜	
04/30 20:23	諏訪		霜	
04/30 20:23	大北		雪崩・霜	
04/30 20:23	中野飯山		雪崩・霜	
04/30 20:23	長野		霜	
04/30 20:23	木曾		霜	

表 12-3 被害状況

市町村名	被害額(千円)					総額
	農作物等	農地等	林業関係	公共土木 施設	その他	
小諸市				114,964		114,964
佐久市						
佐久穂町						
小海町						
川上村						
南牧村						
南相木村						
北相木村						
軽井沢町						
御代田町						
立科町						
佐久地域計				114,964		114,964
計				114,964		114,964

1 地域

災害番号 13

- | | |
|-----------------|-----------------|
| 1. 災害の種類(または名称) | 融雪 |
| 2. 災害発生日(または期間) | 平成 25 年 5 月 1 日 |
| 3. 災害発地域(または場所) | 栄村 |
| 4. 気象概況 | |

4月27日から4月29日は移動性高気圧に覆われておおむね晴れたが、4月29日は日本海を進み低気圧の影響で南からの暖かい空気が流れ込み、気温が上昇した。4月30日は寒冷前線が本州を南下し、午前中を中心に雨が降ったが、5月1日から5月3日は、移動性高気圧に覆われおおむね晴れた。

こうした中、栄村では融雪により林業関係に被害が発生した。

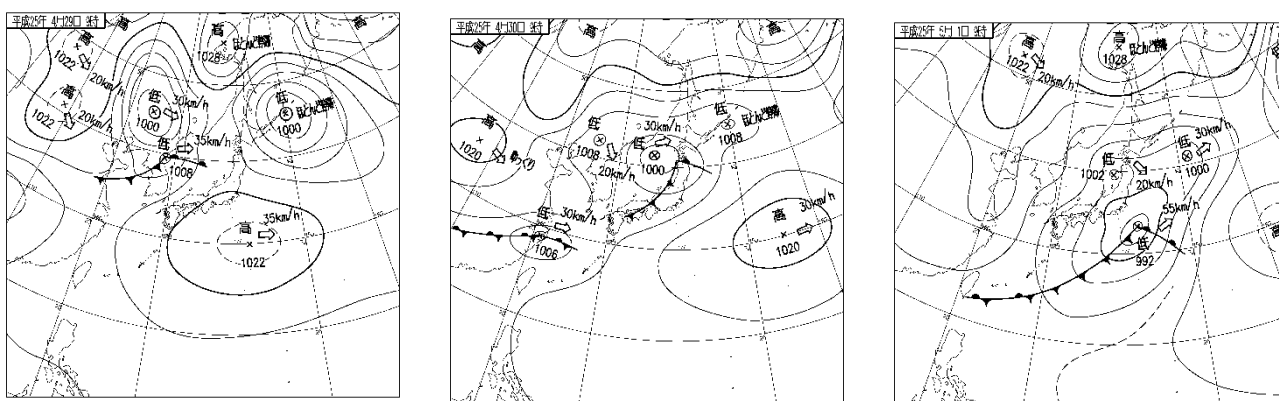


図 13-1 地上天気図(4月29日~5月1日)

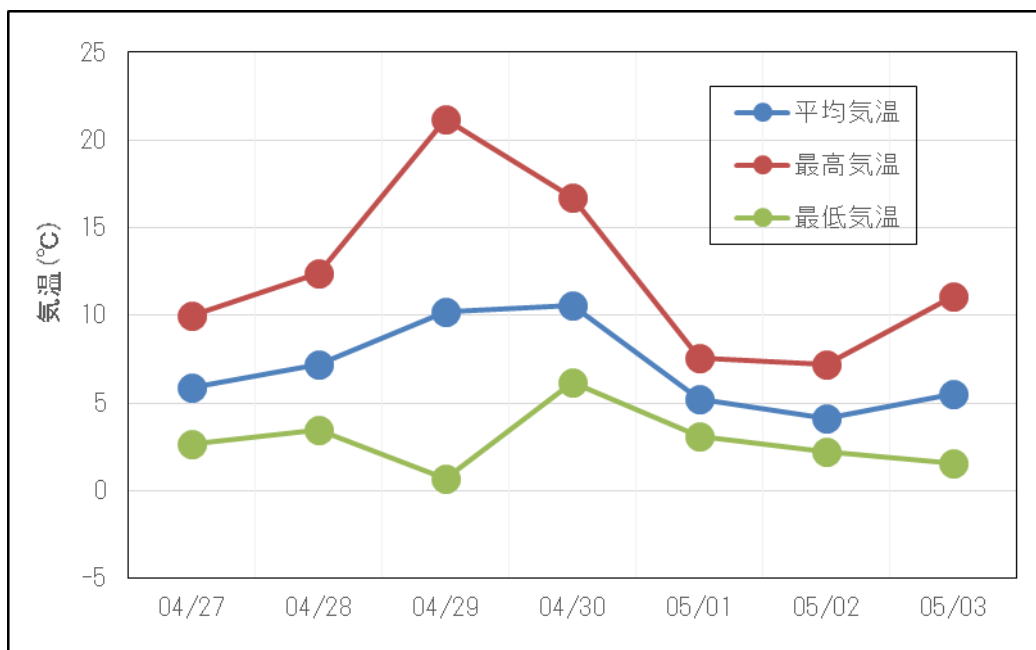


図 13-2 野沢温泉の気温(4月27日~5月3日)

表 13-1 注意報・警報発表状況

発表日時	地域	種類		解除
		警報	注意報	
04/29 07:40	下伊那		乾燥	
04/29 07:40	佐久		乾燥	
04/29 07:40	松本		乾燥	
04/29 07:40	上伊那		乾燥	
04/29 07:40	上田		乾燥	
04/29 07:40	乗鞍上高地		融雪・乾燥・雪崩	
04/29 07:40	諏訪		乾燥	
04/29 07:40	大北		融雪・乾燥・雪崩	
04/29 07:40	中野飯山		融雪・乾燥・雪崩	
04/29 07:40	長野		乾燥	
04/29 07:40	木曾		乾燥	
04/29 21:52	乗鞍上高地		融雪・雪崩	
04/29 21:52	大北		融雪・雪崩	
04/29 21:52	中野飯山		融雪・雪崩	
04/30 03:28	下伊那		雷	
04/30 03:28	佐久		雷	
04/30 03:28	松本		雷	
04/30 03:28	上伊那		雷	
04/30 03:28	上田		雷	
04/30 03:28	乗鞍上高地		雷・融雪・雪崩	
04/30 03:28	諏訪		雷	
04/30 03:28	大北		雷・融雪・雪崩	
04/30 03:28	中野飯山		雷・融雪・雪崩	
04/30 03:28	長野		雷	
04/30 03:28	木曾		雷	
04/30 13:13	下伊那		霜	
04/30 13:13	佐久		霜	
04/30 13:13	松本		霜	
04/30 13:13	上伊那		霜	
04/30 13:13	上田		霜	
04/30 13:13	乗鞍上高地		融雪・雪崩・霜	
04/30 13:13	諏訪		霜	
04/30 13:13	大北		融雪・雪崩・霜	
04/30 13:13	中野飯山		融雪・雪崩・霜	
04/30 13:13	長野		霜	
04/30 13:13	木曾		霜	
04/30 20:23	下伊那		霜	
04/30 20:23	佐久		霜	
04/30 20:23	松本		霜	
04/30 20:23	上伊那		霜	
04/30 20:23	上田		霜	
04/30 20:23	乗鞍上高地		雪崩・霜	
04/30 20:23	諏訪		霜	
04/30 20:23	大北		雪崩・霜	
04/30 20:23	中野飯山		雪崩・霜	
04/30 20:23	長野		霜	
04/30 20:23	木曾		霜	
05/01 07:05	下伊那		乾燥	
05/01 07:05	佐久		乾燥	
05/01 07:05	松本		乾燥	
05/01 07:05	上伊那		乾燥	
05/01 07:05	上田		乾燥	
05/01 07:05	乗鞍上高地		乾燥・雪崩	
05/01 07:05	諏訪		乾燥	
05/01 07:05	大北		雪崩	

発表日時	地域	種類		解除
		警報	注意報	
05/01 07:05	中野飯山		雪崩	
05/01 07:05	木曾		乾燥	
05/01 15:25	下伊那		乾燥・霜	
05/01 15:25	佐久		乾燥・霜	
05/01 15:25	松本		乾燥・霜	
05/01 15:25	上伊那		乾燥・霜	
05/01 15:25	上田		乾燥・霜	
05/01 15:25	乗鞍上高地		乾燥・雪崩・霜	
05/01 15:25	諏訪		乾燥・霜	
05/01 15:25	大北		雪崩・霜	
05/01 15:25	中野飯山		雪崩・霜	
05/01 15:25	長野		霜	
05/01 15:25	木曾		乾燥・霜	

表 13-2 被害状況

市町村名	被害額(千円)					総額
	農作物等	農地等	林業関係	公共土木 施設	その他	
中野市						
飯山市						
山ノ内町						
木島平村						
野沢温泉村						
栄村			20,000			20,000
北信地域計			20,000			20,000
計			20,000			20,000

1 地域

災害番号 14

- | | |
|------------------|------------------|
| 1. 災害の種類(または名称) | 凍霜害 |
| 2. 災害発生日(または期間) | 平成 25 年 5 月 4 日 |
| 3. 災害発生地域(または場所) | 中野市以下 1 地域 2 市町村 |
| 4. 気象概況 | |

5月4日は、午前中は移動性高気圧に覆われおおむね晴れたが、午後は気圧の谷の影響で曇りとなった。

このため、5月4日の朝は冷え込み、中野市と飯山市では農作物へ被害が発生した。

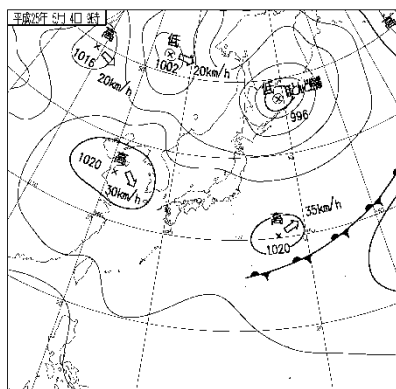


図 14-1 地上天気図(4月29日~5月1日)

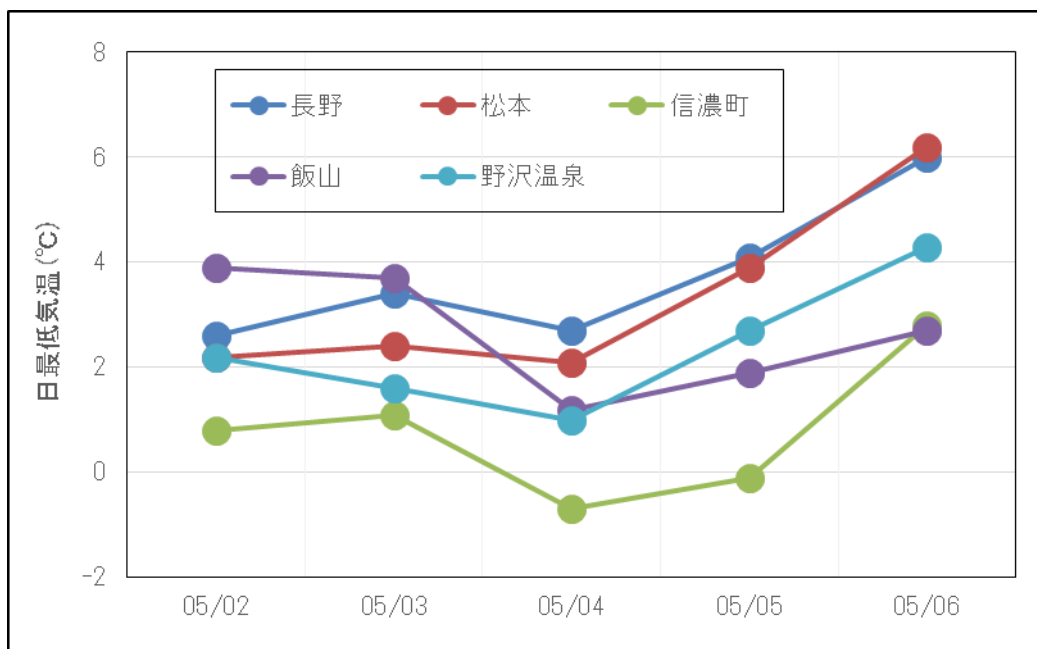


図 14-2 日最低気温(5月2日~5月6日)

表 14-1 注意報・警報発表状況

発表日時	地域	種類		解除
		警報	注意報	
05/03 15:23	下伊那		乾燥・霜	
05/03 15:23	佐久		乾燥・霜	
05/03 15:23	松本		乾燥・霜	
05/03 15:23	上伊那		乾燥・霜	
05/03 15:23	上田		乾燥・霜	
05/03 15:23	乗鞍上高地		乾燥・雪崩・霜	
05/03 15:23	諏訪		乾燥・霜	
05/03 15:23	大北		雪崩・霜	
05/03 15:23	中野飯山		雪崩・霜	
05/03 15:23	長野		霜	
05/03 15:23	木曾		乾燥・霜	
05/04 07:33	下伊那		乾燥	
05/04 07:33	佐久		乾燥	
05/04 07:33	松本		乾燥	
05/04 07:33	上伊那		乾燥	
05/04 07:33	上田		乾燥	
05/04 07:33	乗鞍上高地		乾燥・雪崩	
05/04 07:33	諏訪		乾燥	
05/04 07:33	大北		雪崩	
05/04 07:33	中野飯山		雪崩	
05/04 07:33	木曾		乾燥	

表 14-2 被害状況

市町村名	被害額(千円)					
	農作物等	農地等	林業関係	公共土木 施設	その他	総額
中野市						
飯山市						
山ノ内町						
木島平村						
野沢温泉村						
栄村			20,000			20,000
北信地域計			20,000			20,000
計			20,000			20,000

1 地域

災害番号 15

1. 災害の種類(または名称) 突風
2. 災害発生日(または期間) 平成 25 年 5 月 6 日
3. 災害発生地域(または場所) 辰野町以下 2 地域 2 市町村
4. 気象概況

5月6日は、午前中は移動性高気圧に覆われおおむね晴れたが、午後は寒冷前線が本州上を南下したため曇りとなり、辰野町と大町市で突風となり、住家に一部破損の被害が発生した。

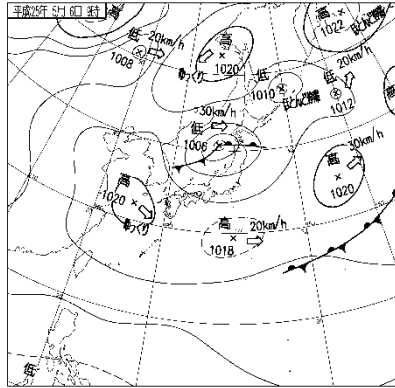


図 15-1 地上天気図(5月6日)

表 15-1 各地の最大風速と最大瞬間風速(5月6日)

地点	最大風速		最大瞬間	
	風速	風向	風速	風向
長野	10.2m/s	北西	18.1m/s	北西
松本	8.1m/s	南	14.0m/s	西
諏訪	13.4m/s	西北西	17.9m/s	西
飯田	10.8m/s	西南西	17.4m/s	西
軽井沢	5.2m/s	北北西	13.1m/s	西
大町	8.8m/s	西北西	17.7m/s	西北西

表 15-2 注意報・警報発表状況

発表日時	地域	種類		解除
		警報	注意報	
05/06 07:10	下伊那		乾燥	
05/06 07:10	佐久		乾燥	
05/06 07:10	松本		乾燥	
05/06 07:10	上伊那		乾燥	
05/06 07:10	上田		乾燥	
05/06 07:10	乗鞍上高地		乾燥・雪崩	
05/06 07:10	諏訪		乾燥	
05/06 07:10	大北		乾燥・雪崩	
05/06 07:10	中野飯山		乾燥・雪崩	
05/06 07:10	長野		乾燥	
05/06 07:10	木曾		乾燥	
05/06 15:32	下伊那		乾燥・霜	
05/06 15:32	佐久		乾燥・霜	
05/06 15:32	松本		乾燥・霜	
05/06 15:32	上伊那		乾燥・霜	
05/06 15:32	上田		乾燥・霜	
05/06 15:32	乗鞍上高地		乾燥・雪崩・霜	
05/06 15:32	諏訪		乾燥・霜	
05/06 15:32	大北		乾燥・雪崩・霜	
05/06 15:32	中野飯山		乾燥・雪崩・霜	
05/06 15:32	長野		乾燥・霜	
05/06 15:32	木曾		乾燥・霜	
05/06 20:45	下伊那		乾燥・霜	
05/06 20:45	佐久		乾燥・霜	
05/06 20:45	松本		乾燥・霜	
05/06 20:45	上伊那		乾燥・霜	
05/06 20:45	上田		乾燥・霜	
05/06 20:45	乗鞍上高地		乾燥・雪崩・霜	
05/06 20:45	諏訪		乾燥・霜	
05/06 20:45	大北		雪崩・霜	
05/06 20:45	中野飯山		雪崩・霜	
05/06 20:45	長野		霜	
05/06 20:45	木曾		乾燥・霜	

表 15-3 被害状況

市町村名	住家被害 一部破損			非住家 被害 棟
	棟	世帯	人	
	伊那市			
駒ヶ根市				
辰野町	1	1	3	
箕輪町				
飯島町				
南箕輪村				
中川村				
宮田村				
上伊那地域計	1	1	3	
大町市	1	1	2	1
池田町				
松川村				
白馬村				
小谷村				
大北地域計	1	1	2	1
計	2	2	5	1

2 地域

災害番号 16

- | | |
|-----------------|------------------|
| 1. 災害の種類(または名称) | 凍霜害 |
| 2. 災害発生日(または期間) | 平成 25 年 5 月 8 日 |
| 3. 災害発地域(または場所) | 塩尻市以下 1 地域 2 市町村 |
| 4. 気象概況 | |

5月8日は、日本海に中心をもつ高気圧に覆われおおむね晴れたため、放射冷却により朝は冷え込んだ。

このため、塩尻市や安曇野市で農作物などに被害が発生した。

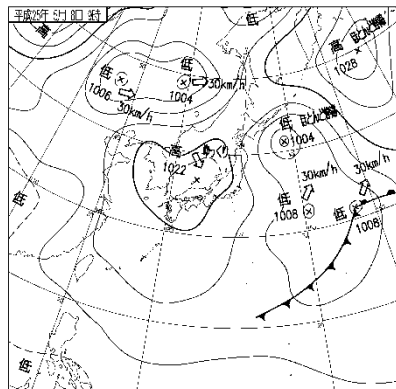


図 16-1 地上天気図(5月8日)

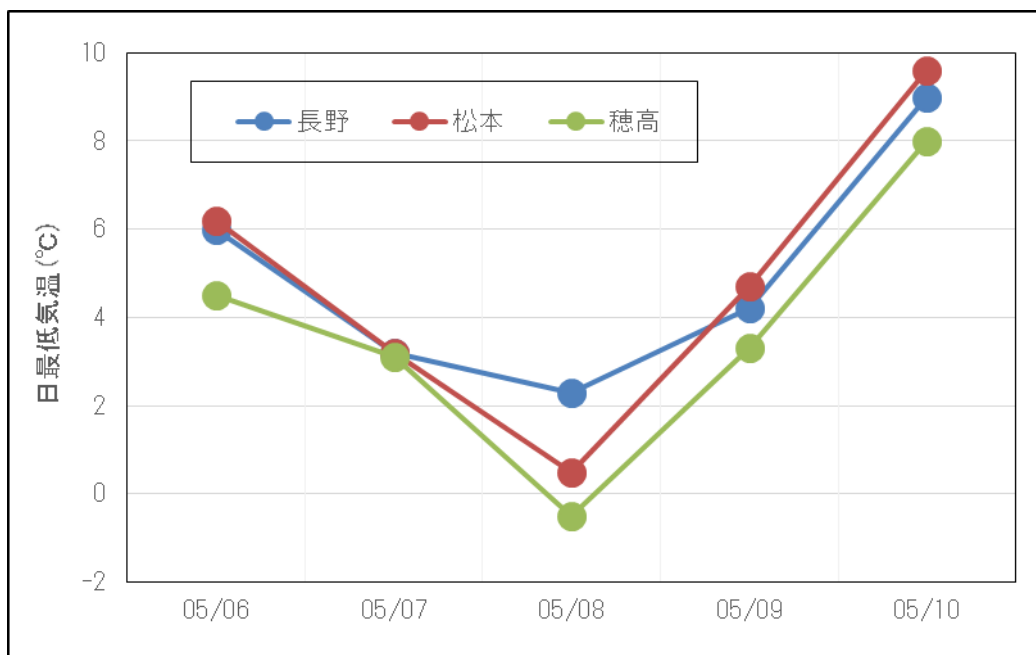


図 16-2 各地の日最低気温(5月6日~5月10日)

表 16-1 注意報・警報発表状況

発表日時	地域	種類		解除
		警報	注意報	
05/07 15:21	下伊那		乾燥・霜	
05/07 15:21	佐久		乾燥・霜	
05/07 15:21	松本		乾燥・霜	
05/07 15:21	上伊那		乾燥・霜	
05/07 15:21	上田		乾燥・霜	
05/07 15:21	乗鞍上高地		乾燥・霜	
05/07 15:21	諏訪		強風・乾燥・霜	
05/07 15:21	大北		霜	
05/07 15:21	中野飯山		霜	
05/07 15:21	長野		霜	
05/07 15:21	木曾		乾燥・霜	
05/07 22:11	下伊那		乾燥・霜	
05/07 22:11	佐久		乾燥・霜	
05/07 22:11	松本		乾燥・霜	
05/07 22:11	上伊那		乾燥・霜	
05/07 22:11	上田		乾燥・霜	
05/07 22:11	乗鞍上高地		乾燥・霜	
05/07 22:11	諏訪		乾燥・霜	
05/07 22:11	大北		霜	
05/07 22:11	中野飯山		霜	
05/07 22:11	長野		霜	
05/07 22:11	木曾		乾燥・霜	
05/08 07:48	下伊那		乾燥	
05/08 07:48	佐久		乾燥	
05/08 07:48	松本		乾燥	
05/08 07:48	上伊那		乾燥	
05/08 07:48	上田		乾燥	
05/08 07:48	乗鞍上高地		乾燥	
05/08 07:48	諏訪		乾燥	
05/08 07:48	大北		乾燥	
05/08 07:48	中野飯山		乾燥	
05/08 07:48	長野		乾燥	
05/08 07:48	木曾		乾燥	

表 16-2 被害状況

市町村名	被害額(千円)					総額
	農作物等	農地等	林業関係	公共土木 施設	その他	
松本市						
塩尻市	239					239
安曇野市	96					96
筑北村						
麻績村						
生坂村						
山形村						
朝日村						
松本地域計	335					335
計	335					335

1 地域

災害番号 17

- 1. 災害の種類(または名称) 豪雨・降ひょう
- 2. 災害発生日(または期間) 平成 25 年 5 月 26 日
- 3. 災害発地域(または場所) 大町市
- 4. 気象概況

5月26日は、移動性高気圧に覆われ、晴れて気温が上昇し、また、上空5000mには-12℃の寒気があり、大気の状態が不安定となった。このため、長野県内では所々で雷雨となり、ひょうが降った。

こうした中、大町市では床下浸水や農作物へ被害が発生した。

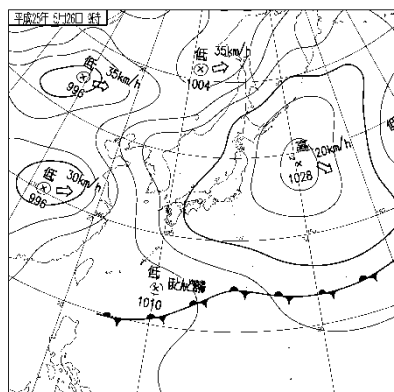


図 17-1 地上天気図(5月26日)

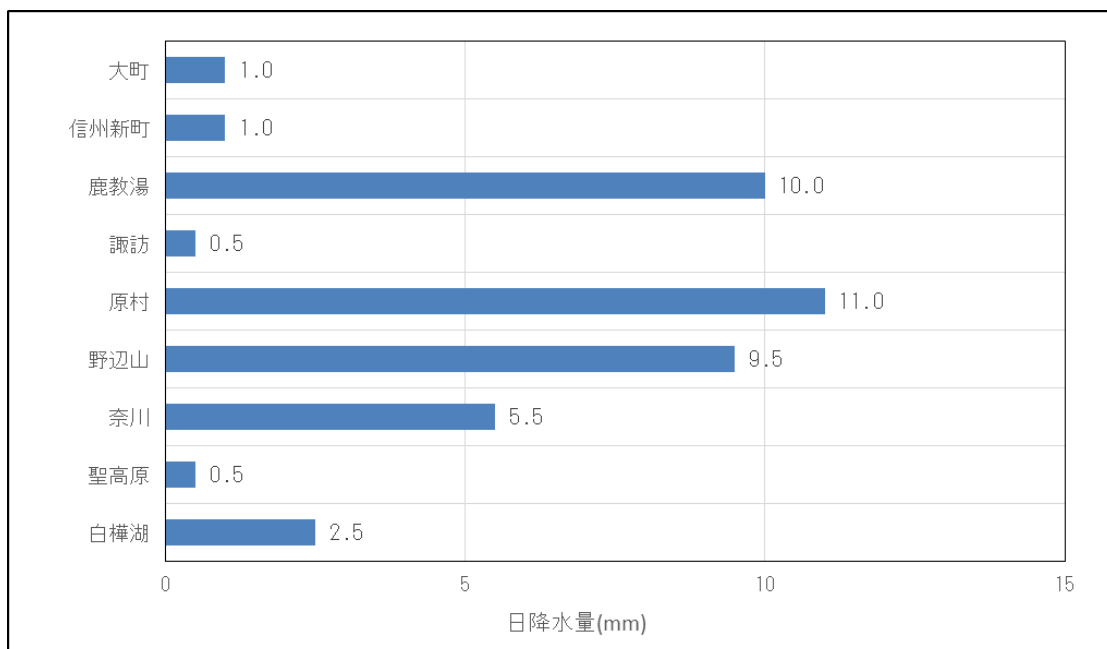


図 17-2 各地の日降水量(5月26日)

表 17-1 注意報・警報発表状況

発表日時	地域	種類		解除
		警報	注意報	
05/26 12:07	下伊那		雷・乾燥	
05/26 12:07	佐久		雷・乾燥	
05/26 12:07	松本		雷・乾燥	
05/26 12:07	上伊那		雷・乾燥	
05/26 12:07	上田		雷・乾燥	
05/26 12:07	乗鞍上高地		雷・乾燥	
05/26 12:07	諏訪		雷・乾燥	
05/26 12:07	大北		雷・乾燥	
05/26 12:07	中野飯山		雷・乾燥	
05/26 12:07	長野		雷・乾燥	
05/26 12:07	木曾		雷・乾燥	
05/26 12:51	下伊那		雷・乾燥	
05/26 12:51	佐久		大雨・雷・洪水・乾燥	
05/26 12:51	松本		雷・乾燥	
05/26 12:51	上伊那		雷・乾燥	
05/26 12:51	上田		雷・乾燥	
05/26 12:51	乗鞍上高地		雷・乾燥	
05/26 12:51	諏訪		雷・乾燥	
05/26 12:51	大北		雷・乾燥	
05/26 12:51	中野飯山		雷・乾燥	
05/26 12:51	長野		雷・乾燥	
05/26 12:51	木曾		雷・乾燥	
05/26 13:59	下伊那		雷・乾燥	
05/26 13:59	佐久		雷・乾燥	
05/26 13:59	松本		雷・乾燥	
05/26 13:59	上伊那		雷・乾燥	
05/26 13:59	上田		雷・乾燥	
05/26 13:59	乗鞍上高地		雷・乾燥	
05/26 13:59	諏訪		雷・乾燥	
05/26 13:59	大北		雷・乾燥	
05/26 13:59	中野飯山		雷・乾燥	
05/26 13:59	長野		雷・乾燥	
05/26 13:59	木曾		雷・乾燥	
05/26 15:41	下伊那		雷・乾燥	
05/26 15:41	佐久		大雨・雷・洪水・乾燥	
05/26 15:41	松本		大雨・雷・洪水・乾燥	
05/26 15:41	上伊那		雷・乾燥	
05/26 15:41	上田		大雨・雷・洪水・乾燥	
05/26 15:41	乗鞍上高地		雷・乾燥	
05/26 15:41	諏訪		大雨・雷・洪水・乾燥	
05/26 15:41	大北		雷・乾燥	
05/26 15:41	中野飯山		雷・乾燥	
05/26 15:41	長野		雷・乾燥	
05/26 15:41	木曾		雷・乾燥	
05/26 16:16	下伊那		雷・乾燥	
05/26 16:16	佐久		大雨・雷・洪水・乾燥	
05/26 16:16	松本		大雨・雷・洪水・乾燥	
05/26 16:16	上伊那		雷・乾燥	
05/26 16:16	上田		大雨・雷・洪水・乾燥	
05/26 16:16	乗鞍上高地		雷・乾燥	
05/26 16:16	諏訪		大雨・雷・洪水・乾燥	
05/26 16:16	大北		雷・乾燥	
05/26 16:16	中野飯山		雷・乾燥	
05/26 16:16	長野		雷・乾燥	
05/26 16:16	木曾		雷・乾燥	

発表日時	地域	種類		解除
		警報	注意報	
05/26 17:35	下伊那		雷・乾燥	
05/26 17:35	佐久		大雨・雷・洪水・乾燥	
05/26 17:35	松本		大雨・雷・洪水・乾燥	
05/26 17:35	上伊那		雷・乾燥	
05/26 17:35	上田		大雨・雷・洪水・乾燥	
05/26 17:35	乗鞍上高地		雷・乾燥	
05/26 17:35	諏訪		大雨・雷・洪水・乾燥	
05/26 17:35	大北		大雨・雷・洪水・乾燥	
05/26 17:35	中野飯山		雷・乾燥	
05/26 17:35	長野		大雨・雷・洪水・乾燥	
05/26 17:35	木曾		雷・乾燥	
05/26 19:15	下伊那		雷・乾燥	
05/26 19:15	佐久		雷・乾燥	
05/26 19:15	松本		雷・乾燥	
05/26 19:15	上伊那		雷・乾燥	
05/26 19:15	上田		雷・乾燥	
05/26 19:15	乗鞍上高地		雷・乾燥	
05/26 19:15	諏訪		雷・乾燥	
05/26 19:15	大北		雷・乾燥	
05/26 19:15	中野飯山		雷・乾燥	
05/26 19:15	長野		雷・乾燥	
05/26 19:15	木曾		雷・乾燥	
05/26 20:38	下伊那		乾燥	
05/26 20:38	佐久		乾燥	
05/26 20:38	松本		乾燥	
05/26 20:38	上伊那		乾燥	
05/26 20:38	上田		乾燥	
05/26 20:38	乗鞍上高地		乾燥	
05/26 20:38	諏訪		乾燥	
05/26 20:38	大北		乾燥	
05/26 20:38	中野飯山		乾燥	
05/26 20:38	長野		乾燥	
05/26 20:38	木曾		乾燥	

表 17-2 被害状況

市町村名	住家被害			被害額(千円)					総額
	床下浸水			農作物等	農地等	林業関係	公共土木 施設	その他	
	棟	世帯	人						
大町市	3	3	9	141					141
池田町									
松川村									
白馬村									
小谷村									
大北地域計	3	3	9	141					141
計	3	3	9	141					141

1 地域

災害番号 18

- 1. 災害の種類(または名称) 降ひょう
- 2. 災害発生日(または期間) 平成 25 年 6 月 5 日
- 3. 災害発生地域(または場所) 上田市以下 2 地域 3 市町村
- 4. 気象概況

6月5日は、高気圧に覆われおおむね晴れたが、午後は大気の状態が不安定となり雨や雷雨となり、ひょうの降った所もあった。

これにより、上田市や大町市、松川村では農作物に被害が発生した。

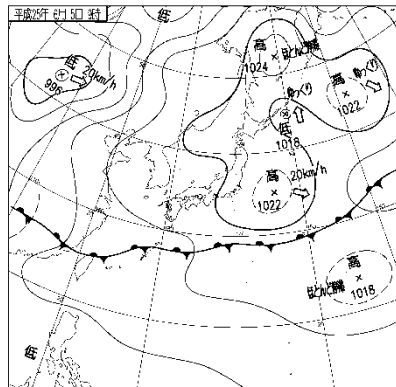


図 18-1 地上天気図(6月5日)

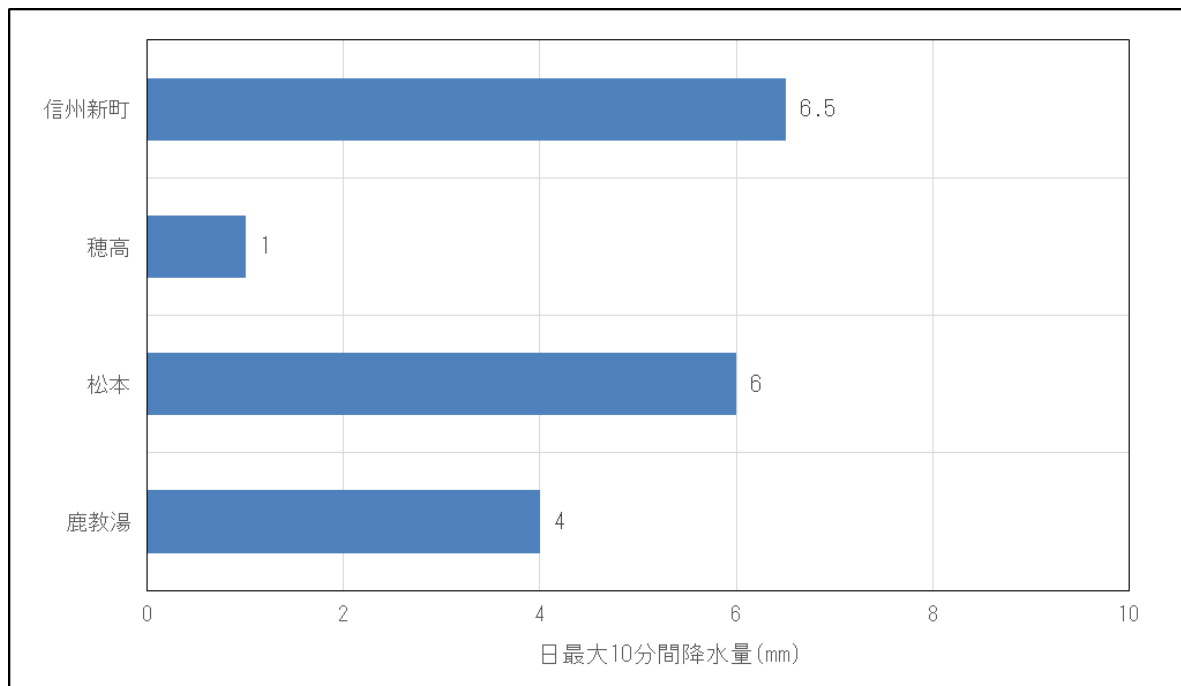


図 18-2 各地の日最大 10 分間降水量(6月5日)

表 18-1 注意報・警報発表状況

発表日時	地域	種類		解除
		警報	注意報	
06/05 09:10	下伊那		雷	
06/05 09:10	佐久		雷・乾燥	
06/05 09:10	松本		雷・乾燥	
06/05 09:10	上伊那		雷	
06/05 09:10	上田		雷・乾燥	
06/05 09:10	乗鞍上高地		雷・乾燥	
06/05 09:10	諏訪		雷・乾燥	
06/05 09:10	大北		雷・乾燥	
06/05 09:10	中野飯山		雷・乾燥	
06/05 09:10	長野		雷・乾燥	
06/05 09:10	木曾		雷	
06/05 15:19	下伊那		雷	
06/05 15:19	佐久		大雨・雷・洪水・乾燥	
06/05 15:19	松本		雷・乾燥	
06/05 15:19	上伊那		雷	
06/05 15:19	上田		雷・乾燥	
06/05 15:19	乗鞍上高地		雷・乾燥	
06/05 15:19	諏訪		大雨・雷・洪水・乾燥	
06/05 15:19	大北		雷・乾燥	
06/05 15:19	中野飯山		雷・乾燥	
06/05 15:19	長野		雷・乾燥	
06/05 15:19	木曾		雷	
06/05 16:06	下伊那		雷	
06/05 16:06	佐久		大雨・雷・洪水・乾燥	
06/05 16:06	松本		雷・乾燥	
06/05 16:06	上伊那		雷	
06/05 16:06	上田		大雨・雷・洪水・乾燥	
06/05 16:06	乗鞍上高地		雷・乾燥	
06/05 16:06	諏訪		大雨・雷・洪水・乾燥	
06/05 16:06	大北		雷・乾燥	
06/05 16:06	中野飯山		雷・乾燥	
06/05 16:06	長野		大雨・雷・洪水・乾燥	
06/05 16:06	木曾		雷	
06/05 18:08	下伊那		雷	
06/05 18:08	佐久		大雨・雷・洪水・乾燥	
06/05 18:08	松本		大雨・雷・洪水・乾燥	
06/05 18:08	上伊那		雷	
06/05 18:08	上田		大雨・雷・洪水・乾燥	
06/05 18:08	乗鞍上高地		雷・乾燥	
06/05 18:08	諏訪		大雨・雷・洪水・乾燥	
06/05 18:08	大北		大雨・雷・洪水・乾燥	
06/05 18:08	中野飯山		雷・乾燥	
06/05 18:08	長野		大雨・雷・洪水・乾燥	
06/05 18:08	木曾		雷	
06/05 18:39	下伊那		雷	
06/05 18:39	佐久		大雨・雷・洪水・乾燥	
06/05 18:39	松本		大雨・雷・洪水・乾燥	
06/05 18:39	上伊那		雷	
06/05 18:39	上田		大雨・雷・洪水・乾燥	
06/05 18:39	乗鞍上高地		雷・乾燥	
06/05 18:39	諏訪		大雨・雷・洪水・乾燥	
06/05 18:39	大北		大雨・雷・洪水・乾燥	
06/05 18:39	中野飯山		雷・乾燥	
06/05 18:39	長野		大雨・雷・洪水・乾燥	
06/05 18:39	木曾		雷	

発表日時	地域	種類		解除
		警報	注意報	
06/05 19:31	下伊那		雷	
06/05 19:31	佐久		大雨・雷・洪水・乾燥	
06/05 19:31	松本		大雨・雷・洪水・乾燥	
06/05 19:31	上伊那		雷	
06/05 19:31	上田		大雨・雷・洪水・乾燥	
06/05 19:31	乗鞍上高地		雷・乾燥	
06/05 19:31	諏訪		大雨・雷・洪水・乾燥	
06/05 19:31	大北		大雨・雷・洪水・乾燥	
06/05 19:31	中野飯山		雷・乾燥	
06/05 19:31	長野		大雨・雷・洪水・乾燥	
06/05 19:31	木曾		雷	
06/05 21:51	佐久		乾燥	
06/05 21:51	松本		乾燥	
06/05 21:51	上田		乾燥	
06/05 21:51	乗鞍上高地		乾燥	
06/05 21:51	諏訪		乾燥	
06/05 21:51	大北		乾燥	
06/05 21:51	中野飯山		乾燥	
06/05 21:51	長野		乾燥	

表 18-2 被害状況

市町村名	被害額(千円)					
	農作物等	農地等	林業関係	公共土木 施設	その他	総額
上田市	9,220					9,220
東御市						
長和町						
青木村						
上小地域計	9,220					9,220
大町市	195					195
池田町						
松川村	1,950					1,950
白馬村						
小谷村						
大北地域計	2,145					2,145
計	11,365					11,365

2 地域

災害番号 19

- 1. 災害の種類(または名称) 土砂災害・降ひょう
- 2. 災害発生日(または期間) 平成 25 年 6 月 6 日
- 3. 災害発地域(または場所) 駒ヶ根市
- 4. 気象概況

6月6日は、本州の南海上の梅雨前線を低気圧が北東に進んだため、おおむね曇りとなり午後は大気の状態が不安定となった影響で雨や雷雨となり激しい雨の降った所があった。

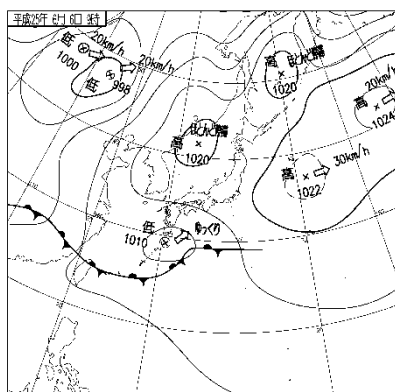


図 19-1 地上天気図(6月6日)

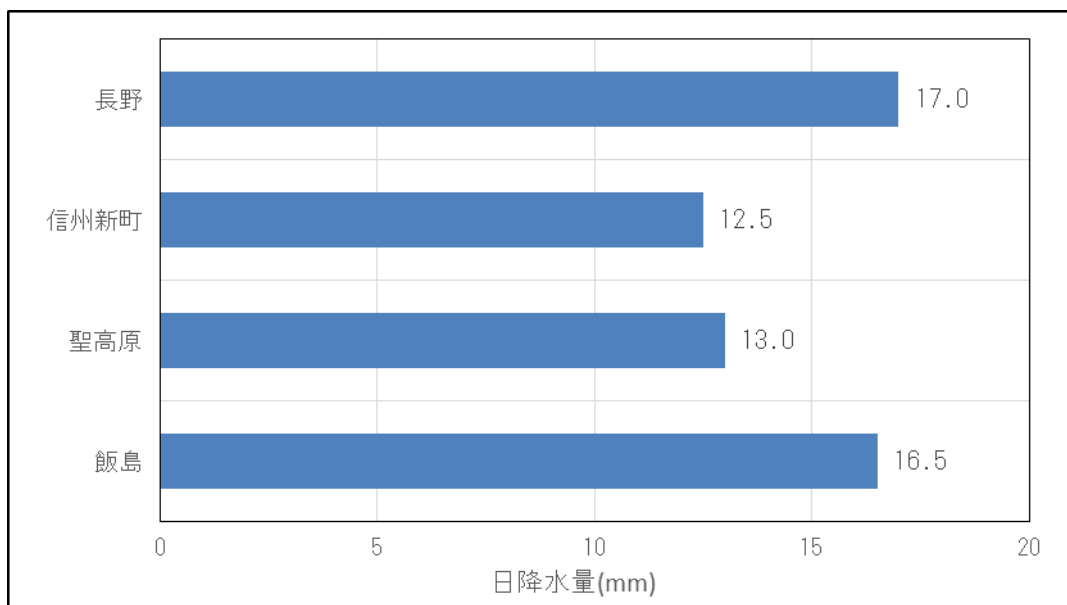


図 19-2 各地の日降水量(6月6日)

表 19-1 注意報・警報発表状況

発表日時	地域	種類		解除
		警報	注意報	
06/06 11:13	下伊那		雷	
06/06 11:13	佐久		雷・乾燥	
06/06 11:13	松本		雷・乾燥	
06/06 11:13	上伊那		雷	
06/06 11:13	上田		雷・乾燥	
06/06 11:13	乗鞍上高地		雷・乾燥	
06/06 11:13	諏訪		雷・乾燥	
06/06 11:13	大北		雷・乾燥	
06/06 11:13	中野飯山		雷・乾燥	
06/06 11:13	長野		雷・乾燥	
06/06 11:13	木曾		雷	
06/06 12:12	下伊那		雷	
06/06 12:12	佐久		雷・乾燥	
06/06 12:12	松本		雷・乾燥	
06/06 12:12	上伊那		雷	
06/06 12:12	上田		雷・乾燥	
06/06 12:12	乗鞍上高地		雷・乾燥	
06/06 12:12	諏訪		雷・乾燥	
06/06 12:12	大北		雷・乾燥	
06/06 12:12	中野飯山		大雨・雷・洪水・乾燥	
06/06 12:12	長野		雷・乾燥	
06/06 12:12	木曾		雷	
06/06 15:39	下伊那		雷	
06/06 15:39	佐久		雷・乾燥	
06/06 15:39	松本		大雨・雷・洪水・乾燥	
06/06 15:39	上伊那		雷	
06/06 15:39	上田		大雨・雷・洪水・乾燥	
06/06 15:39	乗鞍上高地		雷・乾燥	
06/06 15:39	諏訪		雷・乾燥	
06/06 15:39	大北		雷・乾燥	
06/06 15:39	中野飯山		雷・乾燥	
06/06 15:39	長野		大雨・雷・洪水・乾燥	
06/06 15:39	木曾		雷	
06/06 16:12	下伊那		雷	
06/06 16:12	佐久		雷・乾燥	
06/06 16:12	松本		大雨・雷・洪水・乾燥	
06/06 16:12	上伊那		雷	
06/06 16:12	上田		大雨・雷・洪水・乾燥	
06/06 16:12	乗鞍上高地		雷・乾燥	
06/06 16:12	諏訪		雷・乾燥	
06/06 16:12	大北		大雨・雷・洪水・乾燥	
06/06 16:12	中野飯山		雷・乾燥	
06/06 16:12	長野		大雨・雷・洪水・乾燥	
06/06 16:12	木曾		雷	
06/06 17:12	下伊那		雷	
06/06 17:12	佐久		雷・乾燥	
06/06 17:12	松本		大雨・雷・洪水・乾燥	
06/06 17:12	上伊那		雷	
06/06 17:12	上田		大雨・雷・洪水・乾燥	
06/06 17:12	乗鞍上高地		雷・乾燥	
06/06 17:12	諏訪		雷・乾燥	
06/06 17:12	大北		大雨・雷・洪水・乾燥	
06/06 17:12	中野飯山		大雨・雷・洪水・乾燥	
06/06 17:12	長野		大雨・雷・洪水・乾燥	
06/06 17:12	木曾		雷	

発表日時	地域	種類		解除
		警報	注意報	
06/06 18:38	中野飯山	大雨・洪水		
06/06 18:38	下伊那		雷	
06/06 18:38	佐久		雷	
06/06 18:38	松本		大雨・雷・洪水	
06/06 18:38	上伊那		雷	
06/06 18:38	上田		大雨・雷・洪水	
06/06 18:38	乗鞍上高地		雷	
06/06 18:38	諏訪		雷	
06/06 18:38	大北		大雨・雷・洪水	
06/06 18:38	中野飯山		雷	
06/06 18:38	長野		大雨・雷・洪水	
06/06 18:38	木曾		雷	
06/06 20:13	下伊那		雷	
06/06 20:13	佐久		雷	
06/06 20:13	松本		大雨・雷・洪水	
06/06 20:13	上伊那		大雨・雷・洪水	
06/06 20:13	上田		大雨・雷・洪水	
06/06 20:13	乗鞍上高地		雷	
06/06 20:13	諏訪		雷	
06/06 20:13	大北		大雨・雷・洪水	
06/06 20:13	中野飯山		大雨・雷・洪水	
06/06 20:13	長野		大雨・雷・洪水	
06/06 20:13	木曾		雷	
06/06 21:59	下伊那		濃霧	
06/06 21:59	佐久		濃霧	
06/06 21:59	松本		濃霧	
06/06 21:59	上伊那		濃霧	
06/06 21:59	上田		濃霧	
06/06 21:59	乗鞍上高地		濃霧	
06/06 21:59	諏訪		濃霧	
06/06 21:59	大北		濃霧	
06/06 21:59	中野飯山		濃霧	
06/06 21:59	長野		濃霧	
06/06 21:59	木曾		濃霧	

表 19-2 被害状況

市町村名	被害額(千円)					総 額
	農作物等	農 地 等	林業関係	公共土木 施 設	そ の 他	
伊那市						
駒ヶ根市			5,000			5,000
辰野町						
箕輪町						
飯島町						
南箕輪村						
中川村						
宮田村						
上伊那地域計			5,000			5,000
長野市	4,361					4,361
須坂市						
千曲市						
坂城町						
小布施町						
高山村						
信濃町						
飯綱町						
小川村						
長野地域計	4,361					4,361
計	4,361		5,000			9,361

2 地域

災害番号 20

- | | |
|-----------------|------------------|
| 1. 災害の種類(または名称) | 台風4号・梅雨前線豪雨 |
| 2. 災害発生日(または期間) | 平成25年6月18日～6月20日 |
| 3. 災害発地域(または場所) | 辰野町以下5地域9市町村 |
| 4. 気象概況 | |

6月18日、梅雨前線が西から接近したため、曇りで雨の降った所があった。6月19日は、梅雨前線上の低気圧が日本海から日本の東海上に進み、梅雨前線が本州上を南下し、県内の広い範囲でまとまった雨となった。6月20日は、梅雨前線が本州の南海上へ南下したため、北部や中部ではおおむね曇りとなり、南部では雨となった。

この連日の雨により、各地で農地や林業関係、公共土木施設等に大きな被害が発生した。

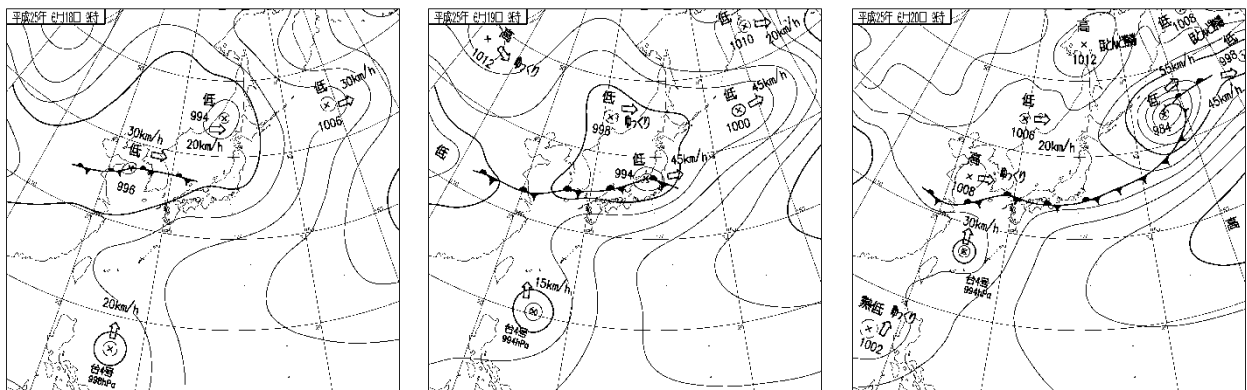


図 20-1 地上天気図(6月18日～6月20日)

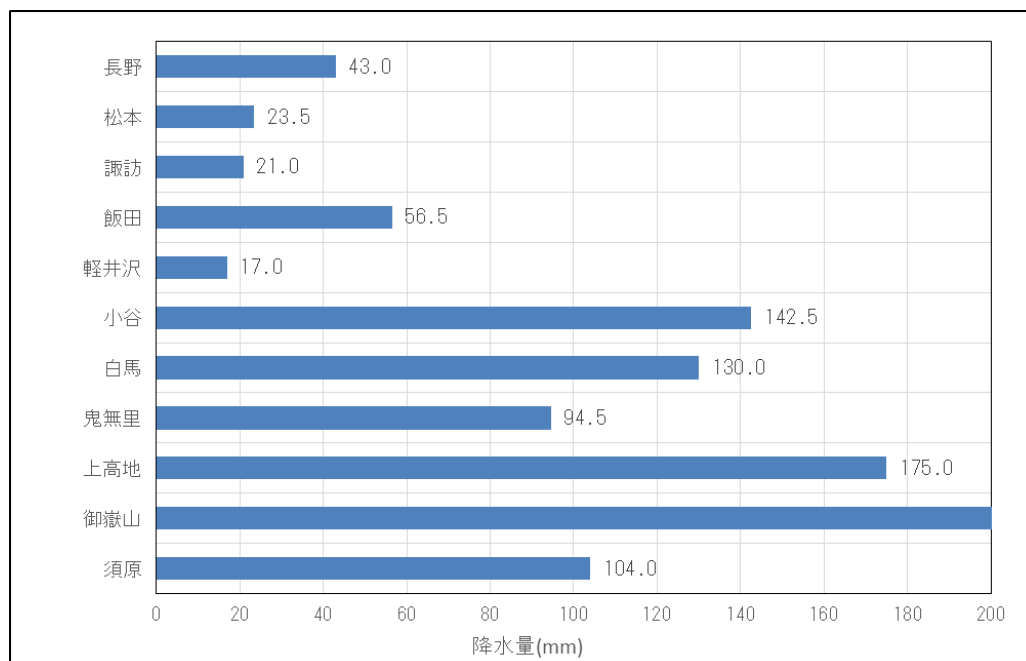


図 20-2 各地の降水量(6月18日～6月20日)

表 20-1 注意報・警報発表状況

発表日時	地域	種類		解除
		警報	注意報	
06/19 05:34	下伊那		大雨・雷・洪水	
06/19 05:34	佐久		雷	
06/19 05:34	松本		大雨・雷・洪水	
06/19 05:34	上伊那		雷	
06/19 05:34	上田		雷	
06/19 05:34	乗鞍上高地		大雨・雷・洪水	
06/19 05:34	諏訪		雷	
06/19 05:34	大北		大雨・雷・洪水	
06/19 05:34	中野飯山		雷	
06/19 05:34	長野		大雨・雷・洪水	
06/19 05:34	木曾		大雨・雷・洪水	
06/19 07:25	下伊那		大雨・雷・洪水	
06/19 07:25	佐久		雷	
06/19 07:25	松本		大雨・雷・洪水	
06/19 07:25	上伊那		雷	
06/19 07:25	上田		雷	
06/19 07:25	乗鞍上高地		大雨・雷・洪水	
06/19 07:25	諏訪		雷	
06/19 07:25	大北		大雨・雷・洪水	
06/19 07:25	中野飯山		雷	
06/19 07:25	長野		大雨・雷・洪水	
06/19 07:25	木曾		大雨・雷・洪水	
06/19 08:16	乗鞍上高地	大雨		
06/19 08:16	大北	大雨		
06/19 08:16	下伊那		大雨・雷・洪水	
06/19 08:16	佐久		雷	
06/19 08:16	松本		大雨・雷・洪水	
06/19 08:16	上伊那		雷	
06/19 08:16	上田		雷	
06/19 08:16	乗鞍上高地		雷・洪水	
06/19 08:16	諏訪		雷	
06/19 08:16	大北		雷・洪水	
06/19 08:16	中野飯山		大雨・雷	
06/19 08:16	長野		大雨・雷・洪水	
06/19 08:16	木曾		大雨・雷・洪水	
06/19 10:38	乗鞍上高地	大雨		
06/19 10:38	大北	大雨		
06/19 10:38	中野飯山	大雨		
06/19 10:38	下伊那		大雨・雷・洪水	
06/19 10:38	佐久		大雨・雷・洪水	
06/19 10:38	松本		大雨・雷・洪水	
06/19 10:38	上伊那		大雨・雷・洪水	
06/19 10:38	上田		大雨・雷・洪水	
06/19 10:38	乗鞍上高地		雷・洪水	
06/19 10:38	諏訪		大雨・雷・洪水	
06/19 10:38	大北		雷・洪水	
06/19 10:38	中野飯山		雷・洪水	
06/19 10:38	長野		大雨・雷・洪水	
06/19 10:38	木曾		大雨・雷・洪水	
06/19 11:41	乗鞍上高地	大雨		
06/19 11:41	大北	大雨・洪水		
06/19 11:41	中野飯山	大雨		
06/19 11:41	長野	洪水		
06/19 11:41	下伊那		大雨・雷・洪水	
06/19 11:41	佐久		大雨・雷・洪水	

発表日時	地域	種類		解除
		警報	注意報	
06/19 11:41	松本		大雨・雷・洪水	
06/19 11:41	上伊那		大雨・雷・洪水	
06/19 11:41	上田		大雨・雷・洪水	
06/19 11:41	乗鞍上高地		雷・洪水	
06/19 11:41	諏訪		大雨・雷・洪水	
06/19 11:41	大北		雷	
06/19 11:41	中野飯山		雷・洪水	
06/19 11:41	長野		大雨・雷	
06/19 11:41	木曾		大雨・雷・洪水	
06/19 13:18	松本	大雨		
06/19 13:18	乗鞍上高地	大雨		
06/19 13:18	大北	大雨・洪水		
06/19 13:18	中野飯山	大雨		
06/19 13:18	長野	大雨・洪水		
06/19 13:18	下伊那		大雨・雷・洪水	
06/19 13:18	佐久		大雨・雷・洪水	
06/19 13:18	松本		雷・洪水	
06/19 13:18	上伊那		大雨・雷・洪水	
06/19 13:18	上田		大雨・雷・洪水	
06/19 13:18	乗鞍上高地		雷・洪水	
06/19 13:18	諏訪		大雨・雷・洪水	
06/19 13:18	大北		雷	
06/19 13:18	中野飯山		雷・洪水	
06/19 13:18	長野		雷	
06/19 13:18	木曾		大雨・雷・洪水	
06/19 17:25	佐久	大雨		
06/19 17:25	松本	大雨		
06/19 17:25	乗鞍上高地	大雨		
06/19 17:25	大北	洪水		
06/19 17:25	長野	大雨		
06/19 17:25	下伊那		濃霧	
06/19 17:25	佐久		濃霧	
06/19 17:25	松本		洪水・濃霧	
06/19 17:25	上伊那		大雨・濃霧	
06/19 17:25	上田		大雨・濃霧	
06/19 17:25	乗鞍上高地		濃霧	
06/19 17:25	諏訪		大雨・濃霧	
06/19 17:25	大北		大雨・濃霧	
06/19 17:25	中野飯山		大雨・濃霧	
06/19 17:25	長野		洪水・濃霧	
06/19 17:25	木曾		大雨・洪水・濃霧	
06/19 20:25	下伊那		濃霧	
06/19 20:25	佐久		大雨・濃霧	
06/19 20:25	松本		大雨・洪水・濃霧	
06/19 20:25	上伊那		大雨・濃霧	
06/19 20:25	上田		濃霧	
06/19 20:25	乗鞍上高地		大雨・濃霧	
06/19 20:25	諏訪		大雨・濃霧	
06/19 20:25	大北		大雨・洪水・濃霧	
06/19 20:25	中野飯山		大雨・濃霧	
06/19 20:25	長野		大雨・濃霧	
06/19 20:25	木曾		濃霧	
06/20 04:09	佐久		大雨・濃霧	
06/20 04:09	松本		大雨・濃霧	
06/20 04:09	上伊那		大雨	

発表日時	地域	種類		解除
		警報	注意報	
06/20 04:09	上田		濃霧	
06/20 04:09	乗鞍上高地		大雨・濃霧	
06/20 04:09	諏訪		濃霧	
06/20 04:09	大北		大雨・濃霧	
06/20 04:09	中野飯山		大雨・濃霧	
06/20 04:09	長野		大雨・濃霧	
06/20 08:12	大北		大雨	
06/20 08:12	中野飯山		大雨	
06/20 11:38	全域			

表 20-2 被害状況

市町村名	被害額(千円)					総額
	農作物等	農地等	林業関係	公共土木 施設	その他	
伊那市						
駒ヶ根市						
辰野町		2,000				2,000
箕輪町						
飯島町		5,000				5,000
南箕輪村						
中川村						
宮田村						
上伊那地域計		7,000				7,000
木曾町						
上松町						
南木曾町						
木祖村		10,000				10,000
王滝村						
大桑村						
木曾地域計		10,000				10,000
松本市				76,042		76,042
塩尻市						
安曇野市						
筑北村						
麻績村						
生坂村						
山形村						
朝日村			6,070			6,070
松本地域計			6,070	76,042		82,112
大町市			4,000			4,000
池田町						
松川村						
白馬村			8,237			8,237
小谷村		8,000	3,500	273,363	6,004	290,867
大北地域計		8,000	15,737	273,363	6,004	303,104
長野市				36,149		36,149
須坂市						
千曲市						
坂城町						
小布施町						
高山村						
信濃町						
飯綱町						
小川村						
長野地域計				36,149		36,149
計		25,000	21,807	385,554	6,004	438,365

5 地域