

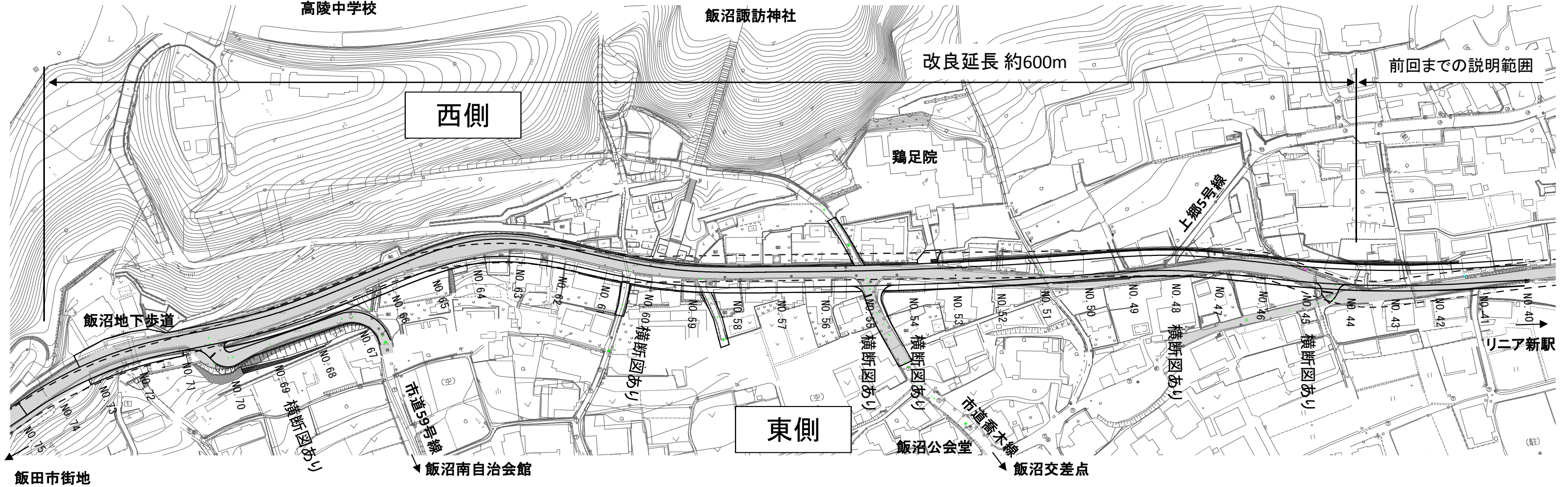
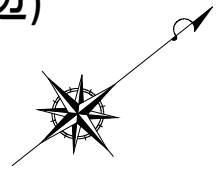
今後実施する測量や、地元の皆様、関係する土地家屋所有者及び関係機関との調整により詳細な設計を実施してまいります。

県道 市場桜町線 改良計画(案) (飯沼諏訪神社周辺)

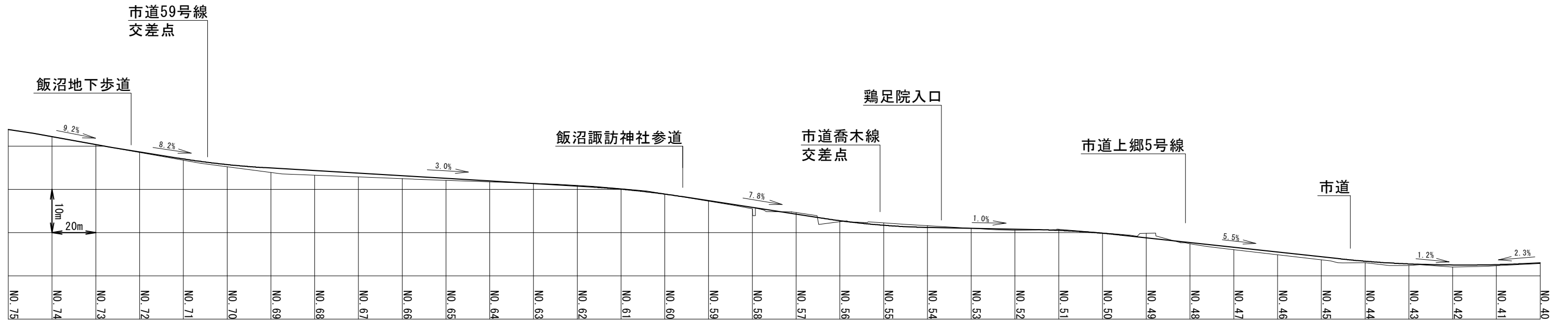
平成30年2月21日(水)
長野県飯田建設事務所
飯田市

平面図

■:現在の市場桜町線
---:現在の都市計画道路幅

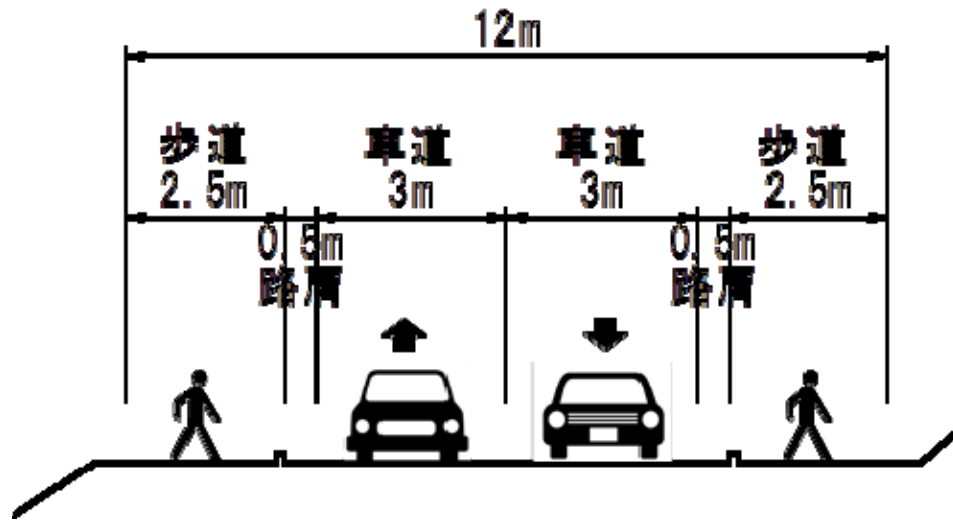


縦断図



※裏面に標準的な道路幅員と代表断面を示しています。

主な道路幅員



主な横断図

数字の単位はmm

リニア駅方面から
竜坂方面を見たもの

平成30年2月21日(水)
長野県飯田建設事務所
飯田市

