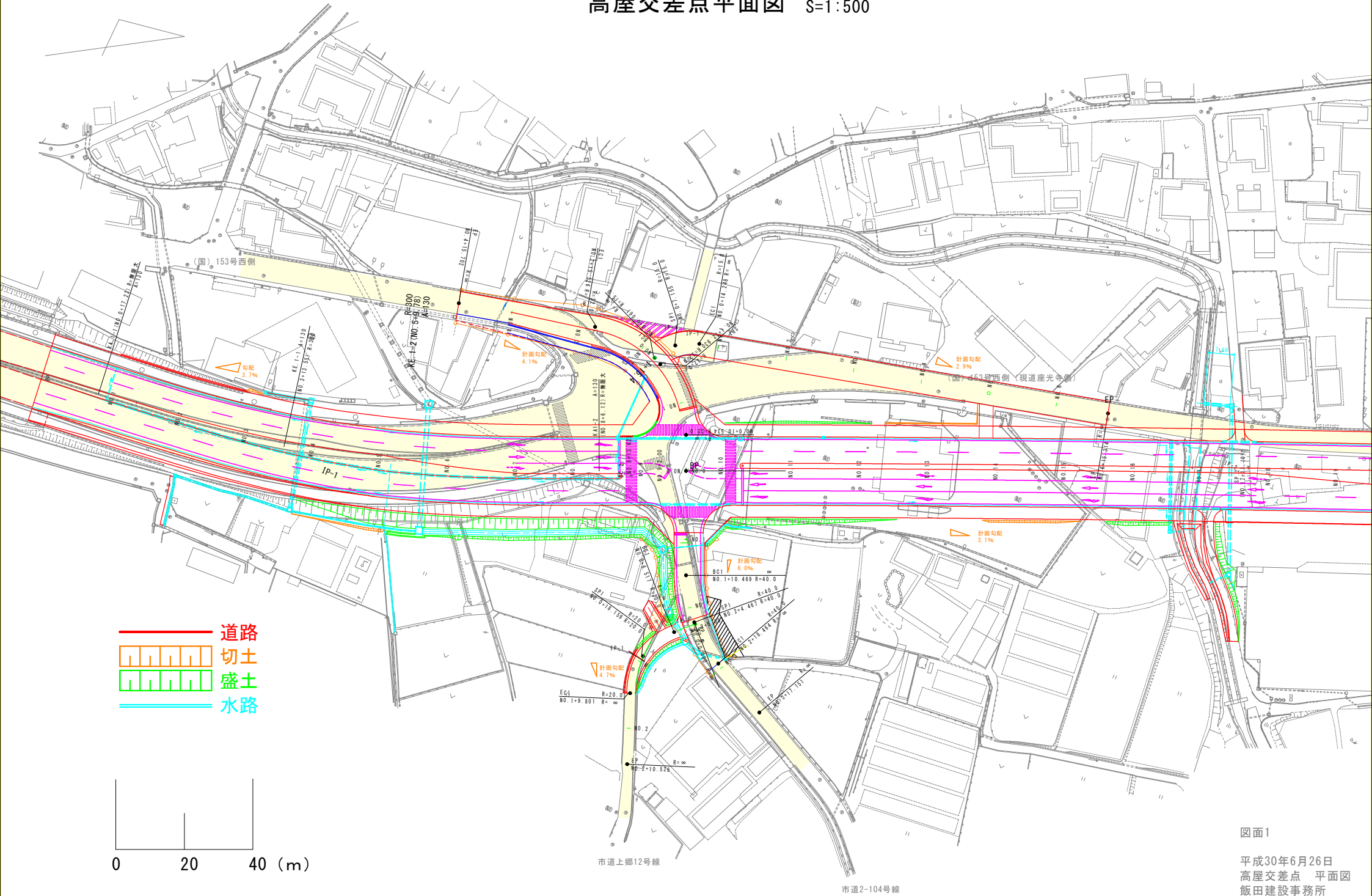


# 高屋交差点平面図 S=1:500



図面1

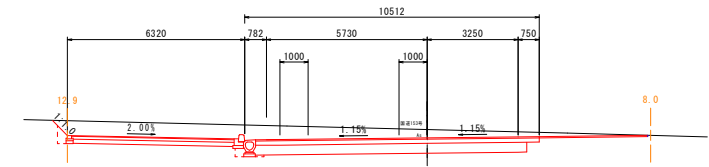
平成30年6月26日  
 高屋交差点 平面図  
 飯田建設事務所  
 飯田市

# 横断図 ( 1 ) S=1:100

( 国 ) 153号線西側

## NO. 1

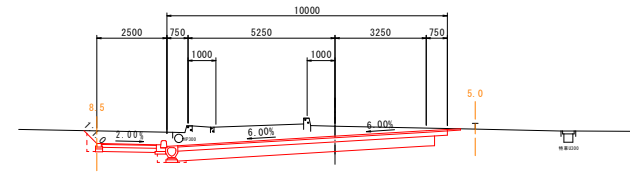
GH=427.12  
FH=426.829



DL=425.00

## NO. 2

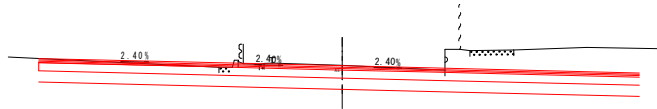
GH=427.64  
FH=427.282



DL=425.00

## BC. 1

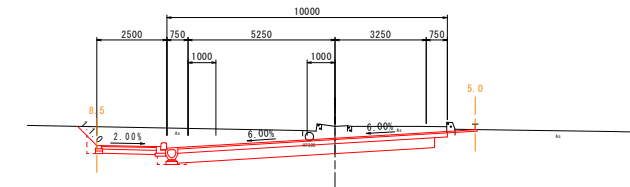
GH=427.10  
FH=426.949



DL=425.00

## SP. 1

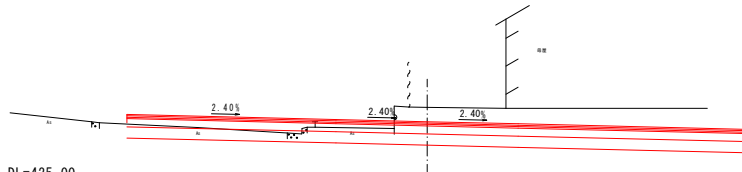
GH=427.44  
FH=427.015



DL=425.00

## BP

GH=427.65  
FH=427.140



DL=425.00

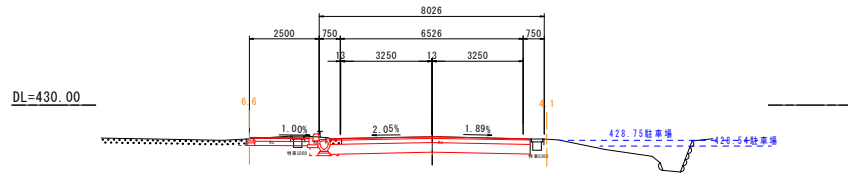
○	丸	鋼
□	方	角
△	方	管
●	コ	ン
○	ン	ク
○	リ	ー
○	ト	管

図面2

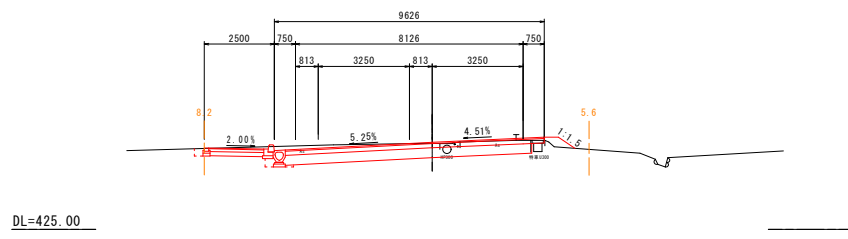
平成30年6月26日  
高屋交差点 153西側横断図1/2  
飯田建設事務所  
飯田市

横断図(2) S=1:100  
 (国)153号線西側

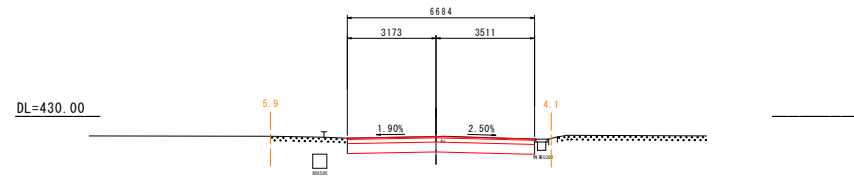
NO. 4  
 GH=428.87  
 FH=428.868



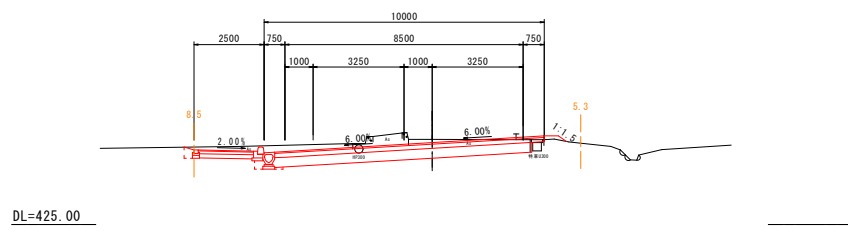
NO. 3  
 GH=428.08  
 FH=428.111



EP  
 GH=429.29  
 FH=429.290



EC. 1  
 GH=428.04  
 FH=427.917



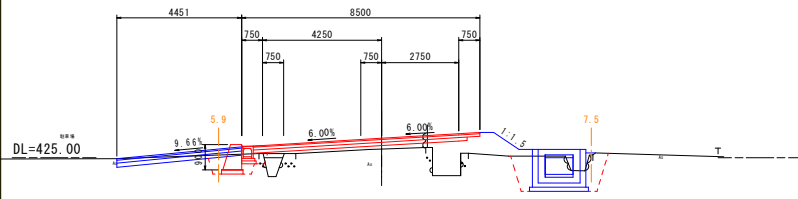
T	方	向	註
●	○	○	○
コンクリート製			

図面3  
 平成30年6月26日  
 高屋交差点 153西側横断図2/2  
 飯田建設事務所  
 飯田市

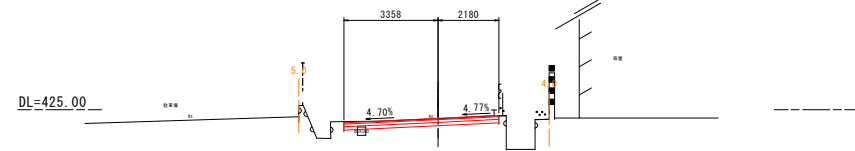
横断図 S=1:100

市道2-104号東側

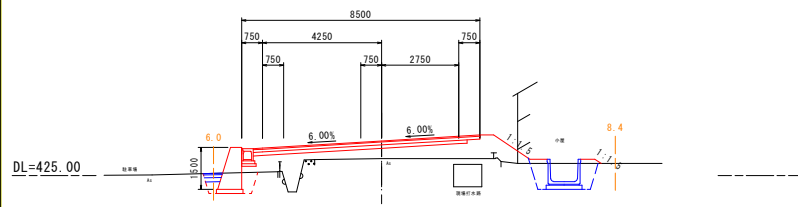
NO. 2  
GH=425.31  
FH=425.690



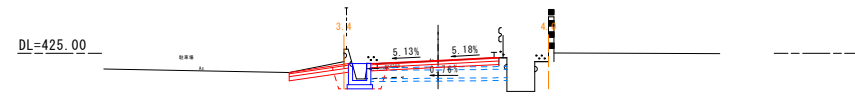
NO. 3  
GH=424.68  
FH=424.689



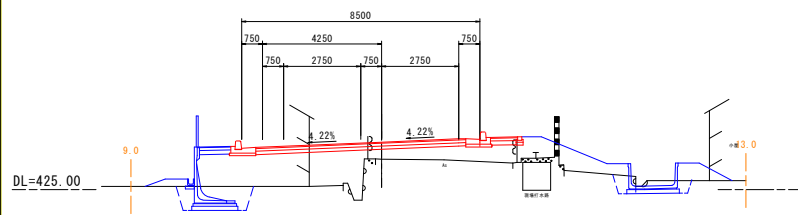
BC. 1  
GH=425.61  
FH=426.240



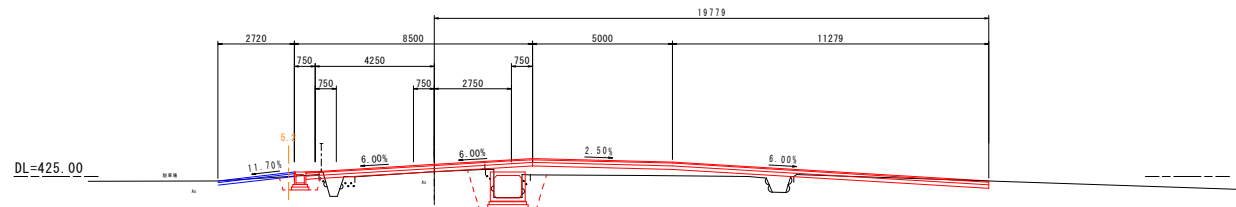
EC. 1  
GH=424.73  
FH=424.753



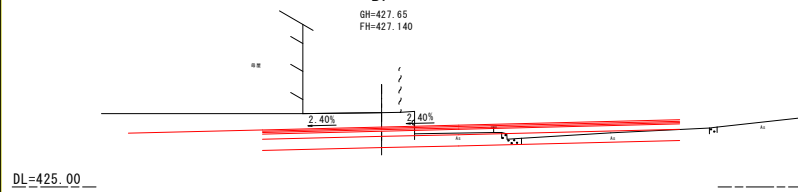
NO. 1  
GH=426.08  
FH=426.692



SP. 1  
GH=425.18  
FH=425.433



BP  
GH=427.65  
FH=427.140



T	方	向	社
●	○	○	○
コンクリート敷			

図面4

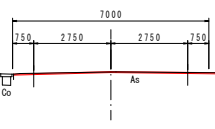
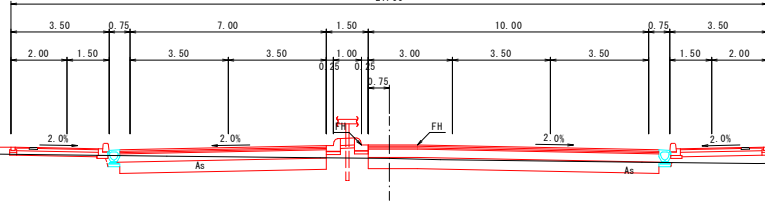
平成30年6月26日  
高屋交差点 市道2-104号東側横断図  
飯田建設事務所  
飯田市

横断図 (1) S=1:100

NO. 12

BM=425.33  
FH=425.81  
+0.48  
27.00

NO. 3

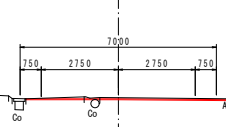
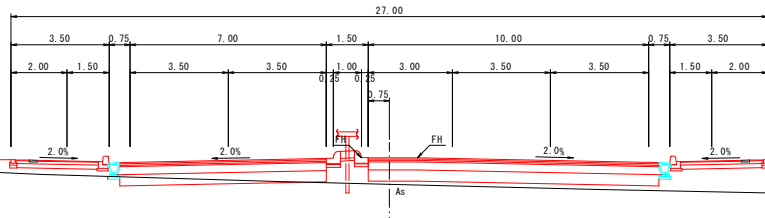


DL=420.00

NO. 11

BM=425.43  
FH=424.38  
+0.95

NO. 2

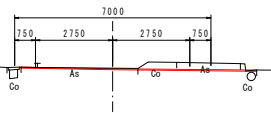
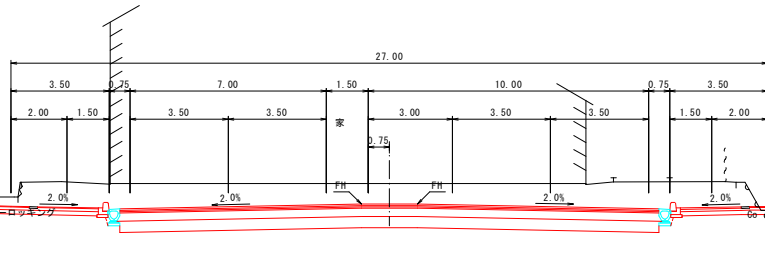


DL=420.00

NO. 10

BM=427.65  
FH=426.92  
-0.73

NO. 1

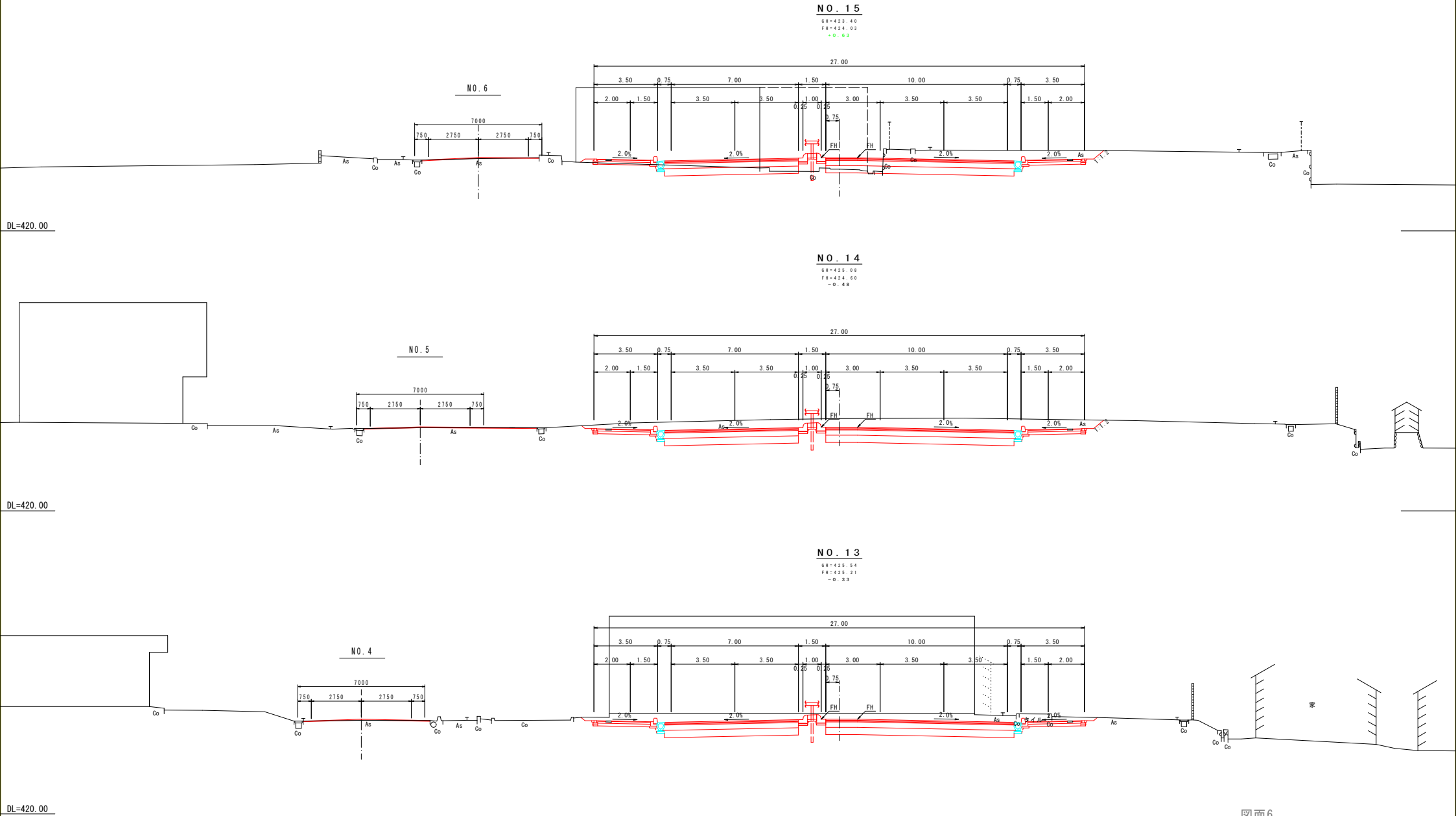


DL=420.00

図面5

平成30年6月26日  
高屋交差点 153現道座光寺側1/2  
飯田建設事務所  
飯田市

横断図 (2) S = 1 : 100



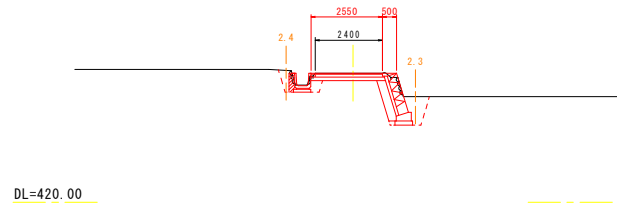
図面6

平成30年6月26日  
 高屋交差点 153現道座光寺側2/2  
 飯田建設事務所  
 飯田市

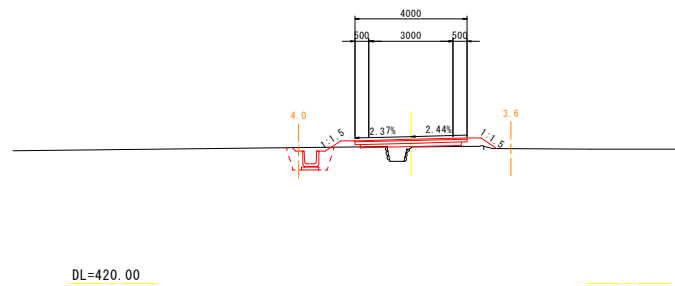
横断図 S=1 : 100

市道上郷12号線

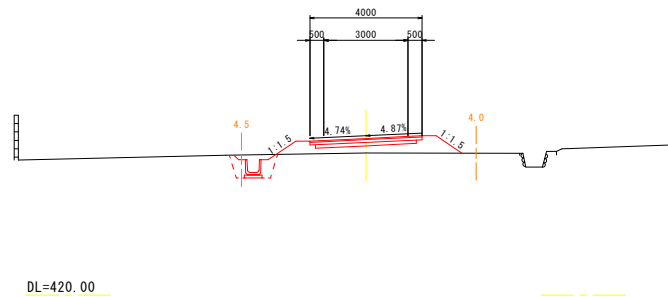
BEC. 1  
GH=424.60



BSP. 1  
GH=424.85



BC. 1  
GH=425.07



図面7

平成30年6月26日  
高屋交差点 市道上郷12号東側横断図  
飯田建設事務所  
飯田市