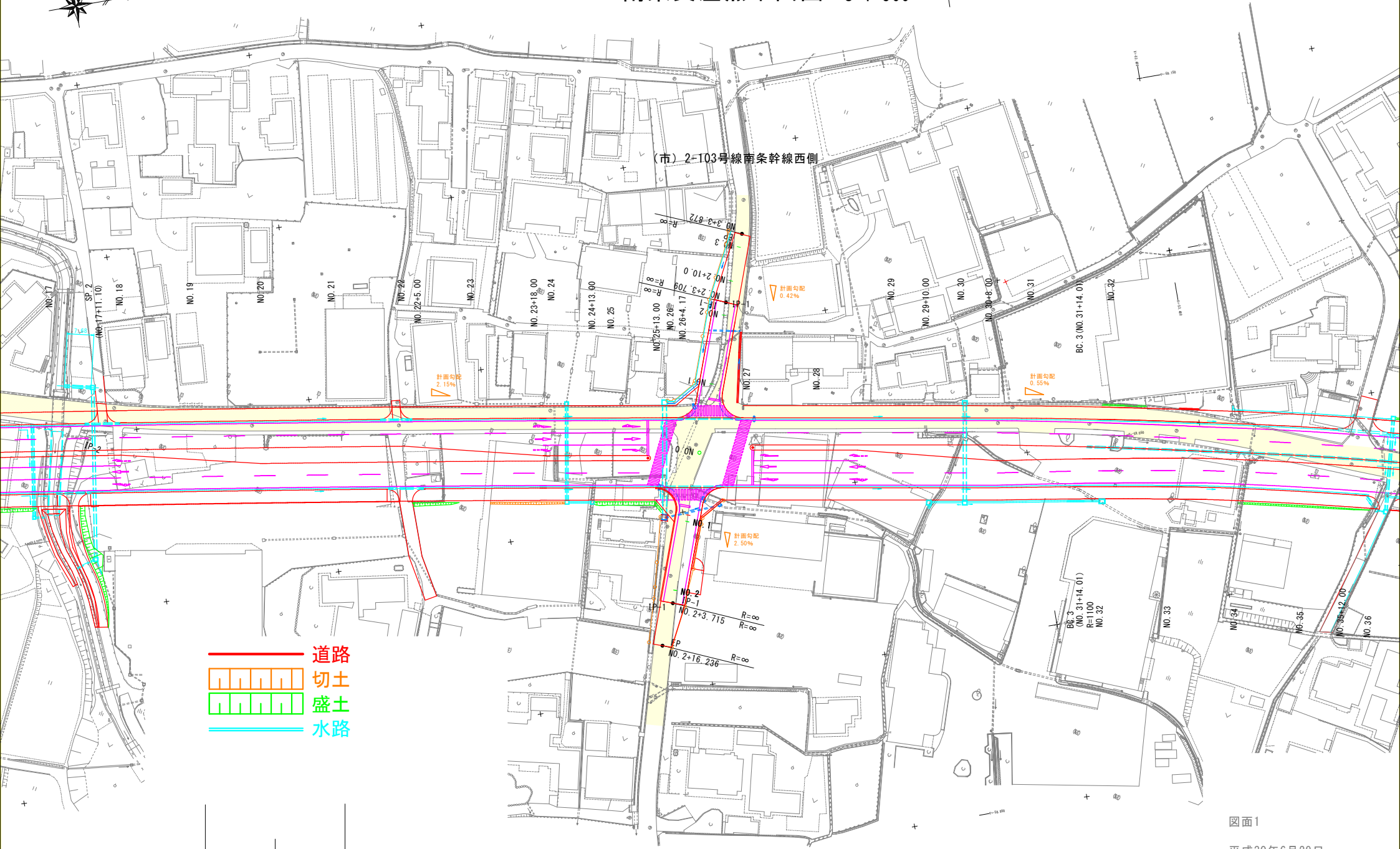
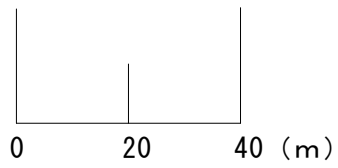


南条交差点平面図 S=1:500



- 道路
- ▨ 切土
- ▨ 盛土
- 水路



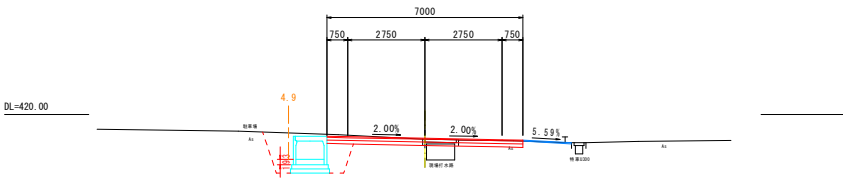
(市) 2-103号線南条幹線東側

図面1

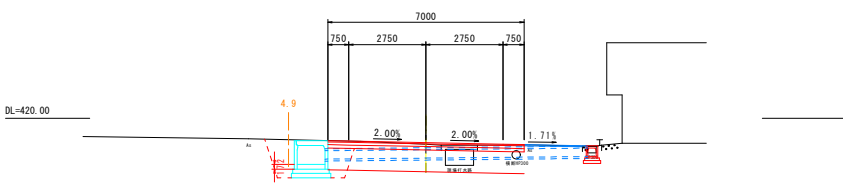
平成30年6月29日
南条交差点 平面図
飯田建設事務所
飯田市

横断図 S=1:100
市道2-103号線南条幹線西側

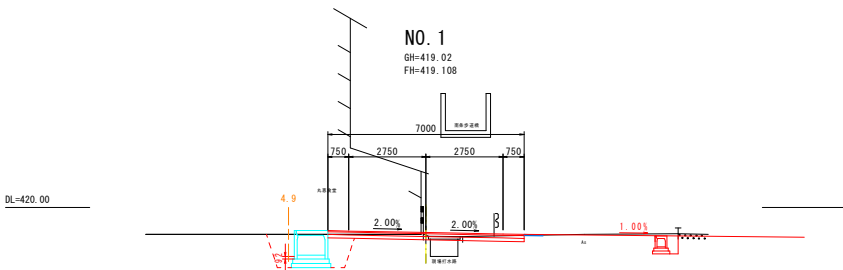
NO. 2
GH=419.12
FH=419.157



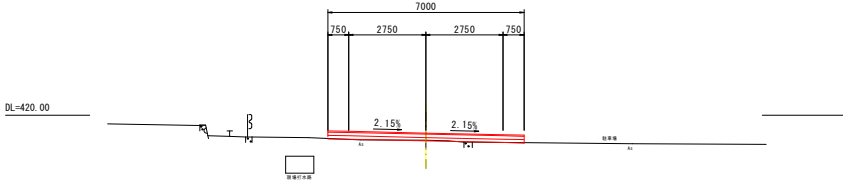
NO. 1+13.0
GH=419.07
FH=419.128



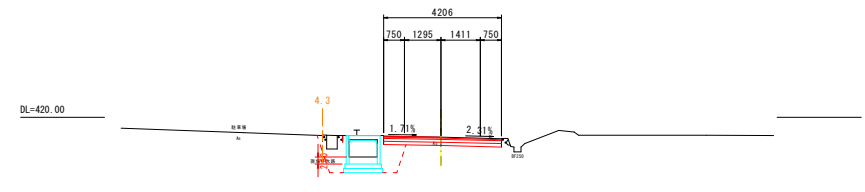
NO. 1
GH=419.02
FH=419.108



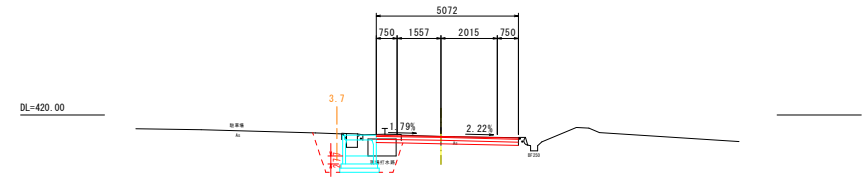
BP
GH=419.10
FH=419.380



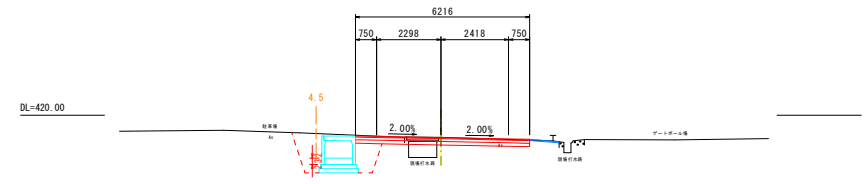
EP
GH=419.29
FH=419.256



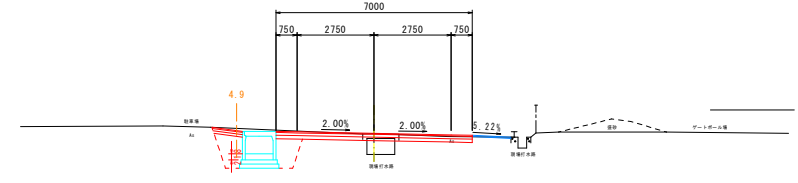
NO. 3
GH=419.24
FH=419.240



NO. 2+10.0
GH=419.21
FH=419.198



IP-1
GH=419.16
FH=419.172



図面2

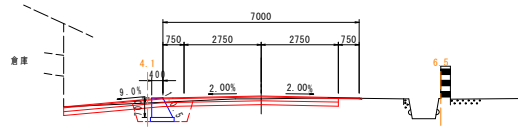
平成30年6月29日
南条交差点 横断図
市道2-103号線南条幹線西側
飯田建設事務所
飯田市
BP~EP

凡例	
丁	方向性
コンクリート	コンクリート部

横断図 S=1 : 100

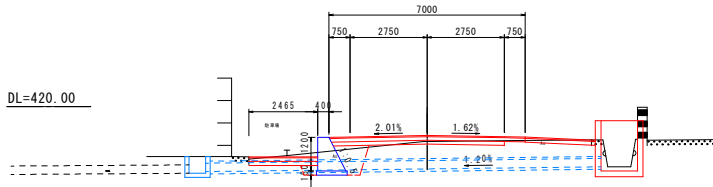
南条交差点東側横断図

NO. 1+13.0m
GH=418.53
FH=418.64



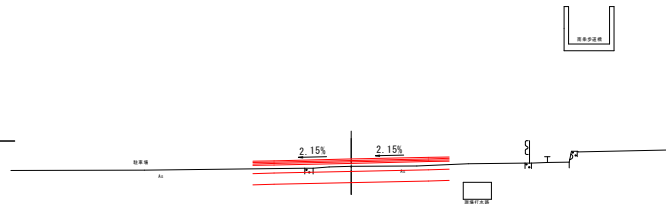
DL=415.00

NO. 1
GH=418.75
FH=418.97



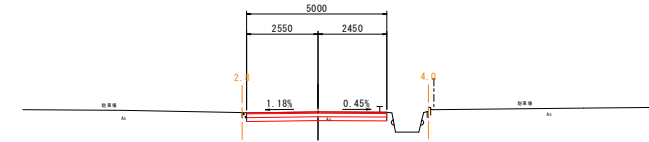
DL=420.00

BP
GH=419.10
FH=419.36



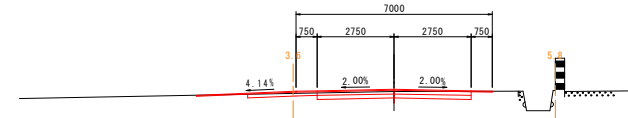
DL=420.00

EP
GH=418.19
FH=418.19



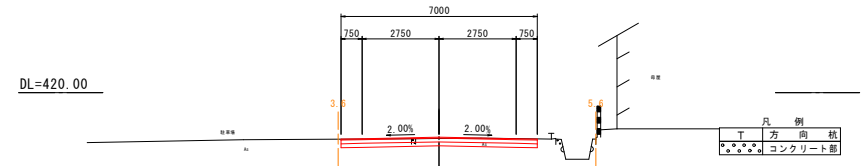
DL=415.00

NO. 2
GH=418.41
FH=418.49



DL=415.00

IP-1
GH=418.36
FH=418.41



DL=420.00

図面3

平成30年6月29日
南条交差点 横断図
市道2-103号線南条幹線東側
飯田建設事務所
飯田市
BP~EP