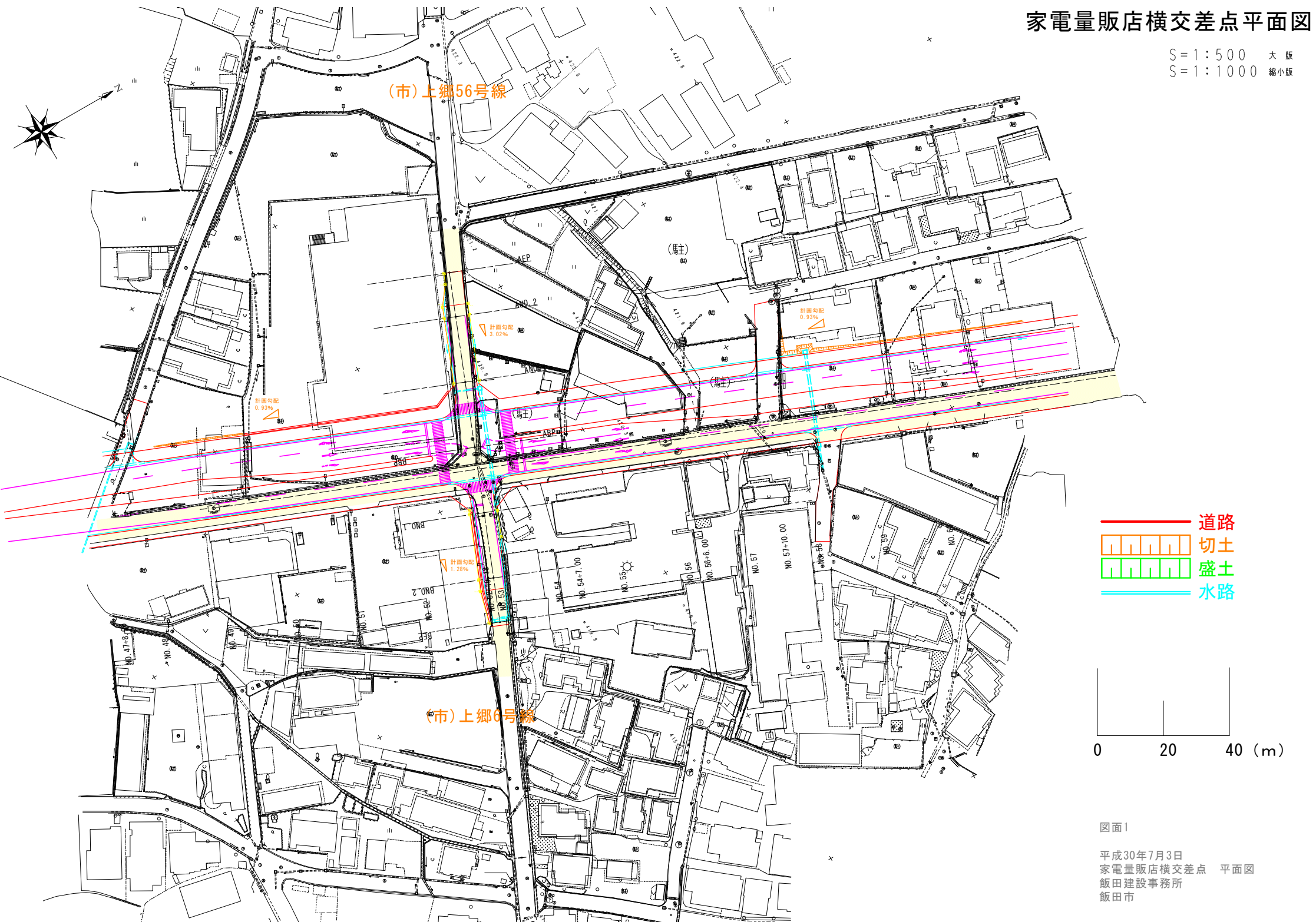
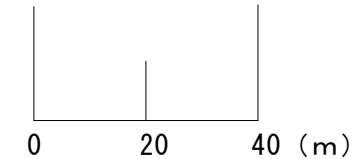


家電量販店横交差点平面図

S=1:500 大版
S=1:1000 縮小版



- 道路 (Road)
- 切土 (Cut)
- 盛土 (Fill)
- 水路 (Water Line)



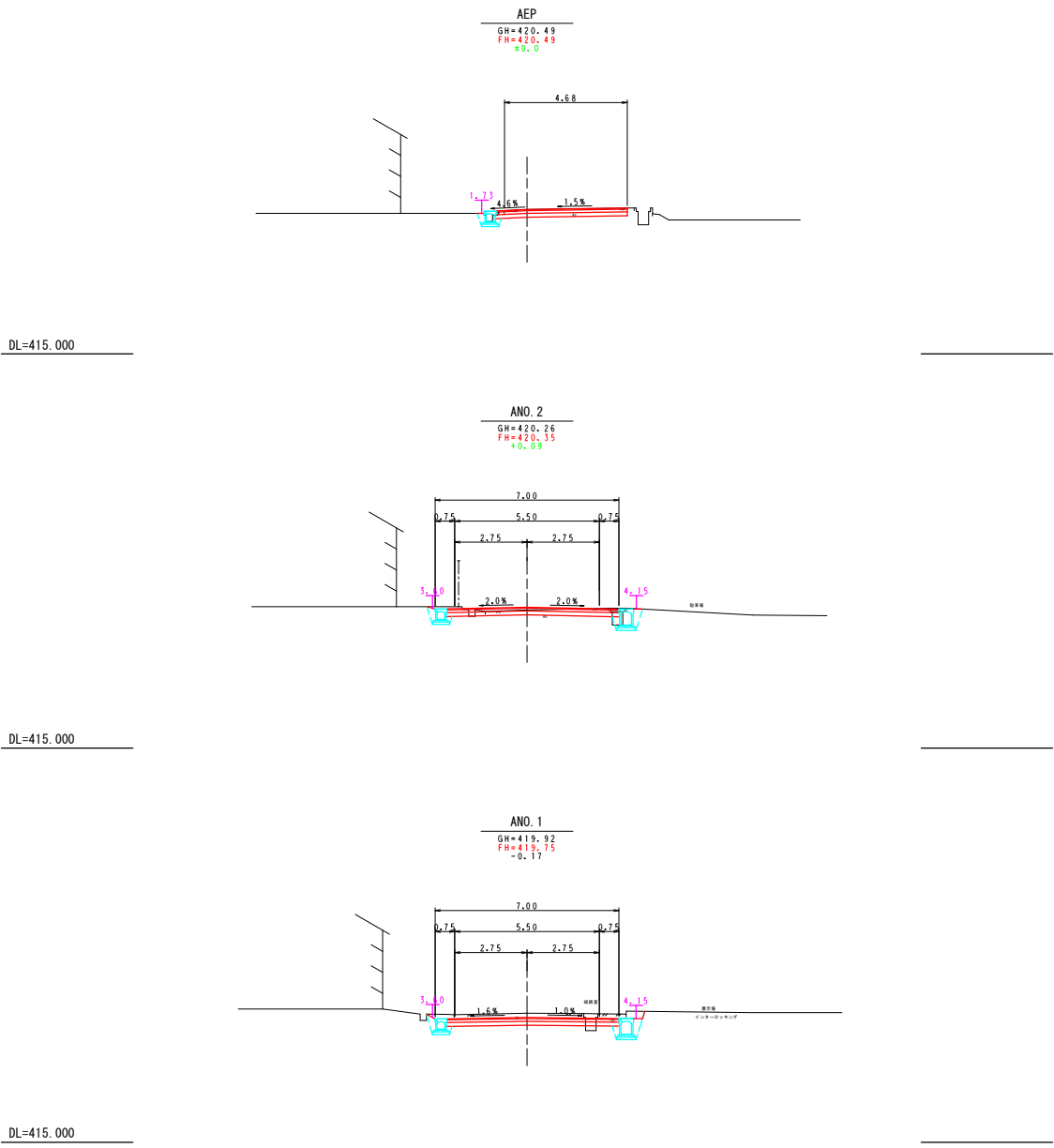
図面1
平成30年7月3日
家電量販店横交差点 平面図
飯田建設事務所
飯田市

横断図 (1)

市道上郷56号線
(国道西側)

S=1:100 (A1版)

S=1:200 (A3縮小版)



図面2

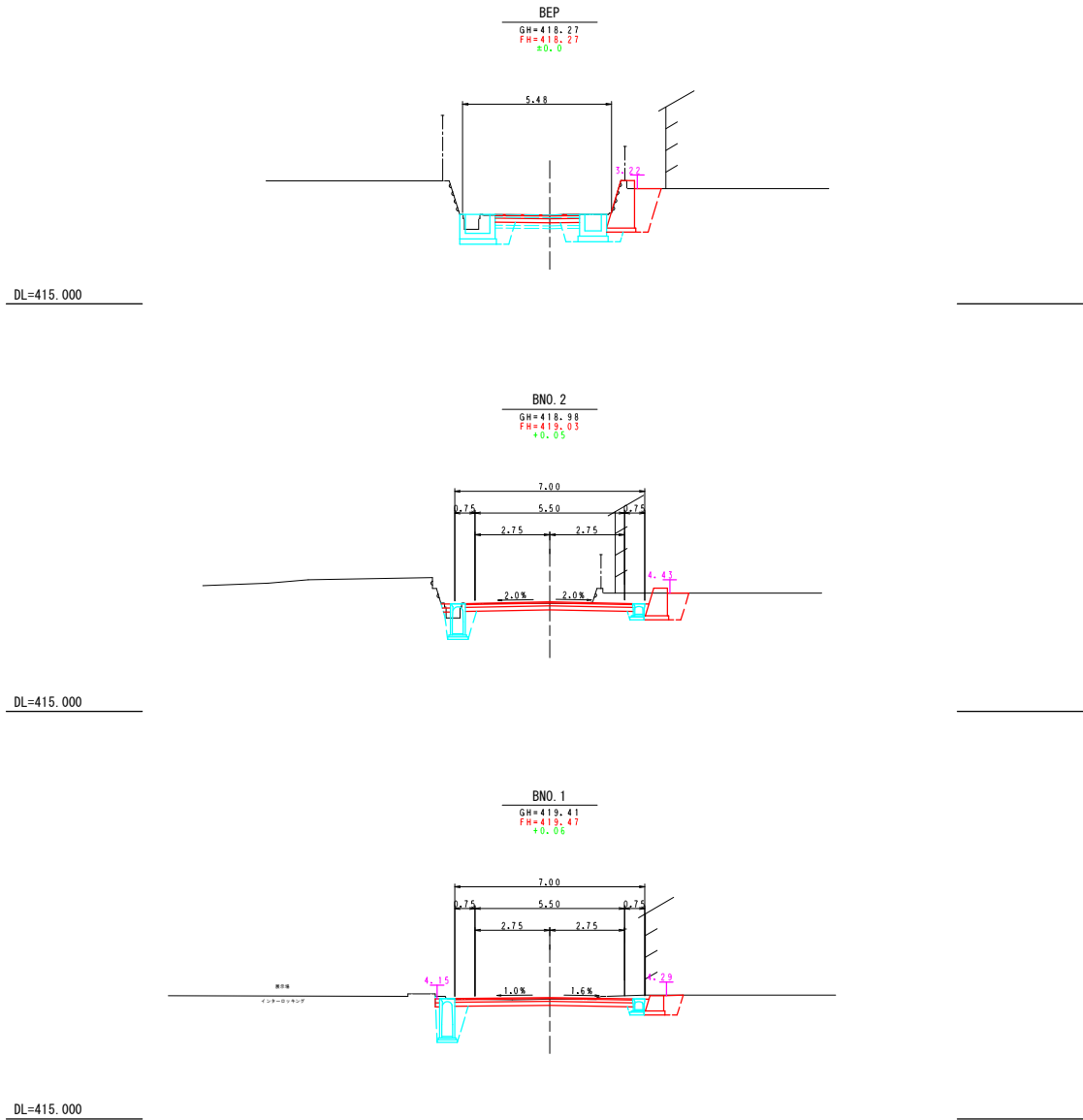
平成30年7月3日
家電量販店横交差点 横断図
市道上郷56号線 (国道西側)
飯田建設事務所
飯田市

横断図 (2)

市道上郷6号線
(国道東側)

S = 1 : 100 (A1版)

S = 1 : 200 (A3縮小版)



図面3

平成30年7月3日
家電量販店横交差点 横断図
市道上郷6号線 (国道東側)
飯田建設事務所
飯田市