

平成 26 年 6 月 11 日

関係各位

「土砂災害警戒区域」「土砂災害特別警戒区域」 指定説明会開催について

長野県伊那建設事務所長 飯ヶ浜 安司
辰野町長 加島 範久

日頃から、県、町の建設行政にご協力賜り感謝申し上げます。

さて、平成 11 年広島県での土石流災害を契機として、平成 13 年に土砂災害防止法が制定されました。この法律により、住民の方に万が一の災害に備えてもらうことを目的に、土砂災害の危険性のある区域の指定が全国的に進んでいます。

辰野町内においても、平成 20 年に土砂災害警戒区域等の指定を行っておりますが、このたび箕輪町内の現地調査に伴い辰野町北大出地区及び樋口地区において、土砂災害等の恐れのある区域を追加指定したいと考えております。【添付位置図参照】

つきましては、土砂災害等の恐れのある区域の指定について、下記のとおり説明会を開催いたします。

大変ご多忙中とは存じますが、ご出席をお願いします。

記

1 日時場所

平成 26 年 6 月 25 日（水）午後 7：00～ 北大出ふれあいセンター※

平成 26 年 6 月 30 日（月）午後 7：00～ 東樋口いきいき館※

※ 説明会の内容は同様のため、ご都合の良い日にご出席ください。

2 内 容

- (1) 土砂災害防止法について
- (2) 土砂災害警戒区域等の指定予定区域について

お問い合わせ先

長野県伊那建設事務所 整備課 計画調査係

(課長) 塩野入 宗義 (担当) 高野 秀世 小笠原 清隆



Tel 0265-76-6848 (内線 2425) Fax 76-6850

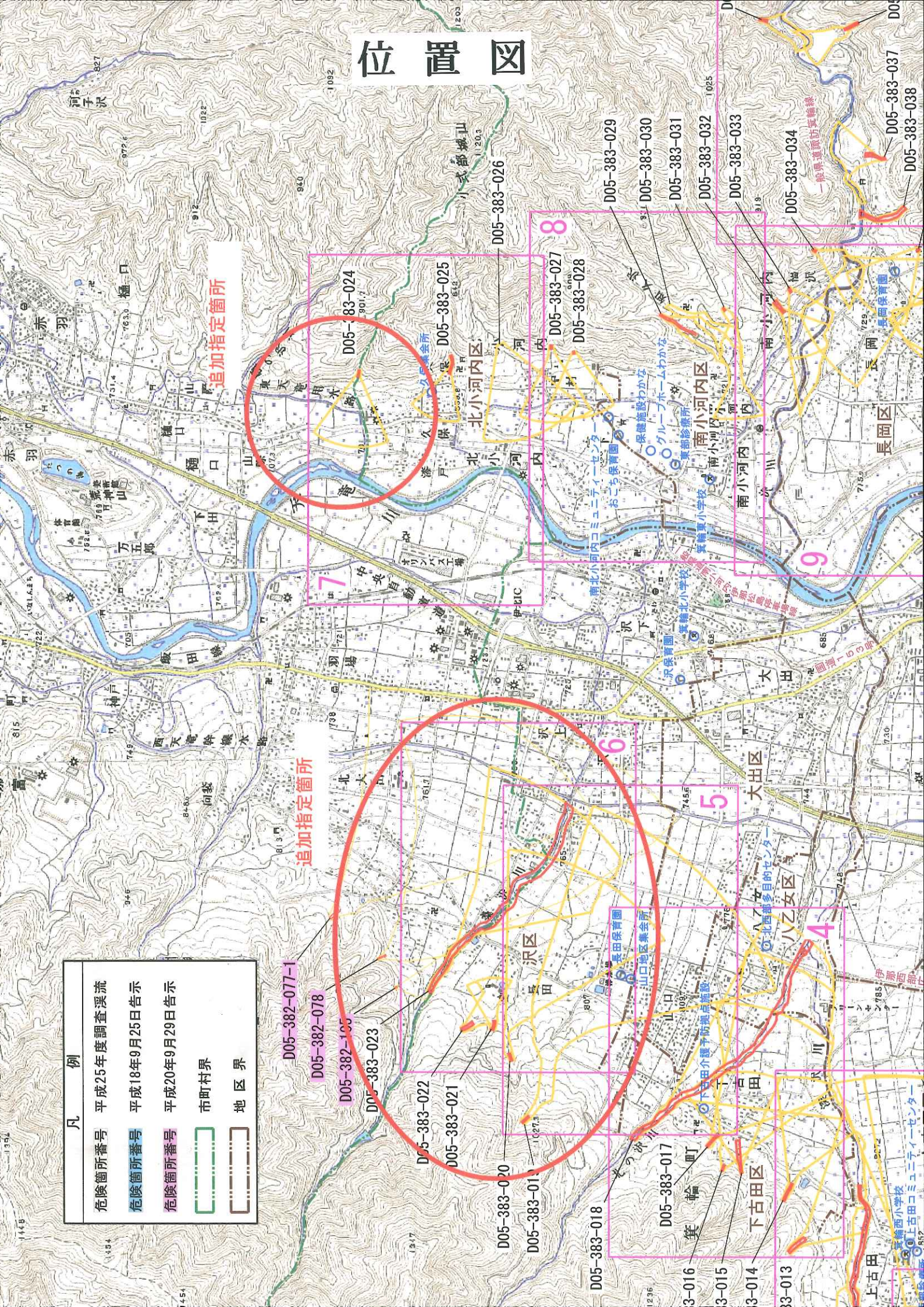
辰野町役場 建設課 建設管理係

(課長) 漆戸 芳樹 (担当) 西原 功

Tel 0266-41-1111 (内線 2161) Fax 41-4651

位置図

凡例	
危険箇所番号	平成25年度調査溪流
危険箇所番号	平成18年9月25日告示
危険箇所番号	平成20年9月29日告示
	市町村界
	地区界



追加指定箇所

追加指定箇所

D05-382-077-1

D05-382-078

D05-382-105

D05-383-023

D05-383-022

D05-383-021

D05-383-020

D05-383-019

D05-383-018

D05-383-017

D05-383-016

D05-383-015

D05-383-014

D05-383-013

D05-383-026

D05-383-029

D05-383-030

D05-383-031

D05-383-032

D05-383-033

D05-383-034

D05-383-037

D05-383-038

7

8

D05-383-027

D05-383-028

9

6

5

4