

令和 2 年

観光地利用者統計調査結果

長野県 観光部 山岳高原観光課

観光地利用者統計調査について

1 調査の目的

県内観光地利用者の観光地における利用状況及び観光消費額の実態を把握することを目的とする。

2 調査方法等

対象観光地の所在する市町村で、観光施設、交通機関、宿泊施設等に照会し、調査を行う。各観光地における調査結果を県で集計し、「観光地利用者統計調査結果」を作成。

3 調査期間 令和2年1月1日から令和2年12月31日まで

4 調査対象 県内287か所の観光地（令和元年287か所）

5 用語の説明

延利用者数…日帰り客数と宿泊客の延数の合計

〈計算例〉

☆1人が1泊した場合
延利用者数（延数）は2人（実数は1人）

☆2人が3泊した場合
延利用者数（延数）は8人（実数は2人）

☆2人が3泊し、2人の日帰りがあった場合
延利用者数（延数）は10人
 $2人 \times 4日 + 2人 \times 1日 = 10人$
（3泊）

実数は4人
 $2人 + 2人 = 4人$
延宿泊客は8人
 $2人 \times 4日 = 8人$

実数…滞在日数に関わらず実人員を計上（月をまたがって同一観光地に滞在する利用者については、滞在日数の多い月に実人員を計上し、滞在日数が同じ場合は後の月に計上）

延宿泊客…宿泊客の延数と同義である。

観光消費額…観光客の観光行動に伴う経費で、当該観光地内で支出した宿泊費、交通費（最寄の駅等から当該観光地までの往復料金）、飲食娯楽費、土産その他買物費、観覧料又はこれに類するもの、その他。

6 数値の表記方法

端数処理の都合上、各表間で数値が一致しない場合がある。

目 次

令和2年観光地利用者統計調査結果	2
別 表	10
6 広域別（地域振興局別）統計資料（概要編）	17
6 広域別（地域振興局別）統計資料（年次推移）	29

令和2年観光地利用者統計調査結果

1 調査結果の概要

令和2年の長野県内の観光地の利用者数は、延べ5,148万人で対前年比3,453万人（40.2%）の減、観光消費額は1,841億円で対前年比1,229億円（40.0%）の減となりました。

新型コロナウイルス感染拡大に伴い緊急事態宣言が発出されるなど、外出自粛等の影響により利用者数が大幅に減少しました。GoToトラベル事業等の需要喚起策により利用者数の回復の兆しもみられましたが、全体では減少しました。

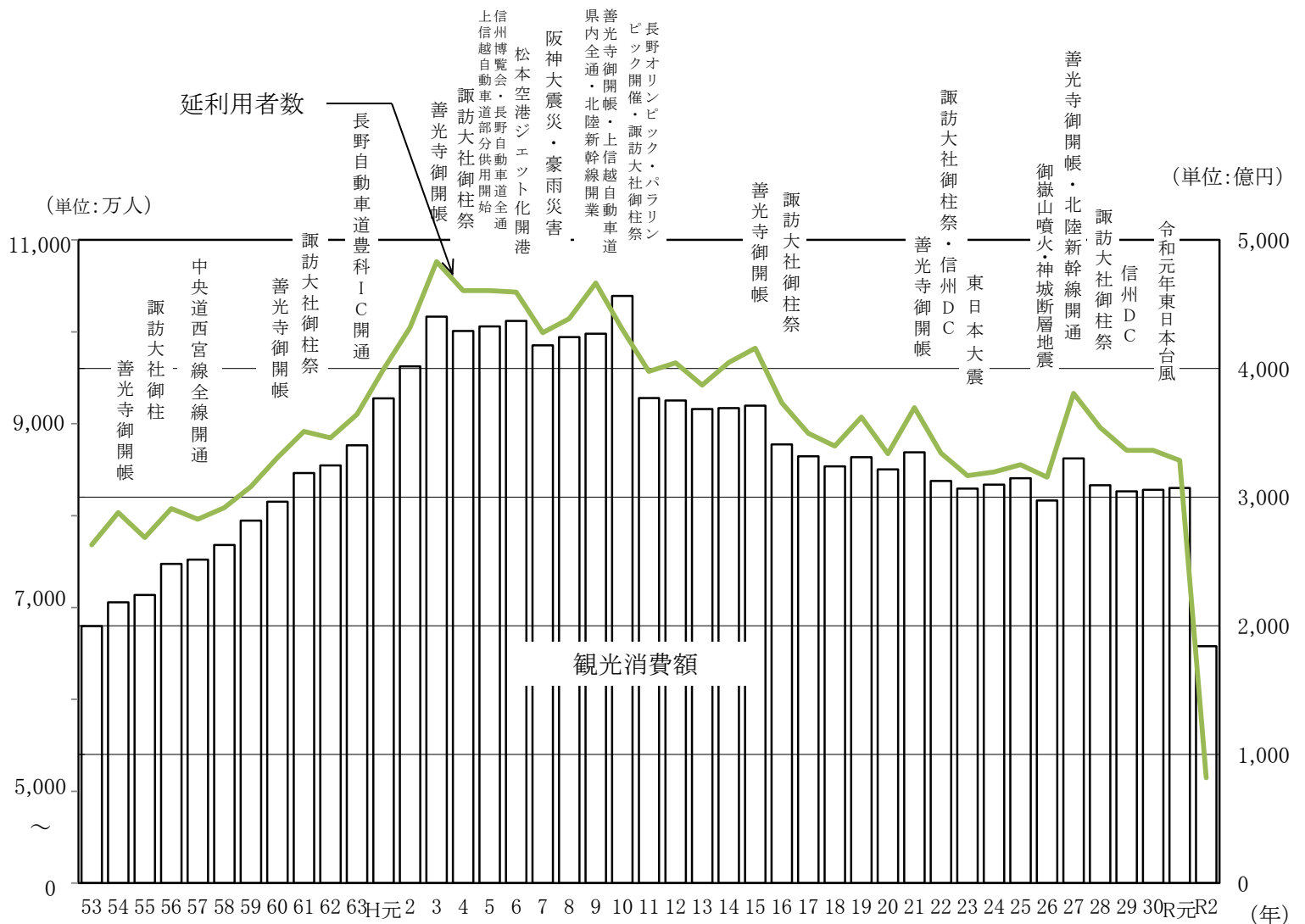
主要観光地の上位3位は、5年連続で「軽井沢高原」「善光寺」「上諏訪温泉・諏訪湖」となり、利用者数は3地点で1,090万人（全体の21.2%）となりました。

(単位:千人、百万円、%)

区分	平成30年	令和元年	令和2年	対前年増減	対前年増減比
延利用者数	87,102	86,011	51,476	△ 34,534	△ 40.2
観光消費額	305,752	307,081	184,140	△ 122,941	△ 40.0

2 延利用者数及び観光消費額

(1) 延利用者数及び観光消費額の推移



(単位:万人、億円、%)

区分	昭和53年	平成3年	10	21	22	23	24	25	26	27	28	29	30	令和元	令和2
延利用者数	7,682	10,764	10,028	9,174	8,680	8,435	8,473	8,555	8,418	9,331	8,958	8,710	8,710	8,601	5,148
対前年伸び率	-	7.1	△ 4.8	5.8	△ 5.4	△ 2.8	0.5	1.0	△ 1.6	10.8	△ 4.0	△ 2.8	0.0	△ 1.3	△ 40.2
観光消費額	1,997	4,403	4,565	3,349	3,127	3,067	3,097	3,148	2,974	3,302	3,093	3,046	3,058	3,071	1,841
対前年伸び率	-	9.6	6.9	4.1	△ 6.6	△ 1.9	1.0	1.6	△ 5.5	11.0	△ 6.3	△ 1.5	0.4	0.4	△ 40.0

(2) 「県内・県外別」・「日帰り・宿泊別」の状況

延利用者数を県内・県外別に見ると、県内客は延べ2,032万人で対前年比1,091万人(34.9%)減、県外客は延べ3,115万人で前年比2,362万人(43.1%)の減となりました。

日帰り・宿泊別に見ると、日帰り客が延べ3,487万人で対前年比2,284万人(39.6%)減、宿泊客が延べ1,661万人で前年比1,170万人(41.3%)の減となりました。

(単位:千人、%)

区 分	平成30年		令和元年		令和2年		対前年 増減	対前年 増減比
	延利用者数	構成比	延利用者数	構成比	延利用者数	構成比		
合 計	87,102	100.0	86,011	100.0	51,476	100.0	△ 34,534	△ 40.2
県 内	31,145	35.8	31,234	36.3	20,322	39.5	△ 10,912	△ 34.9
県 外	55,957	64.2	54,777	63.7	31,154	60.5	△ 23,622	△ 43.1
日 帰 り	58,735	67.4	57,704	67.1	34,865	67.7	△ 22,839	△ 39.6
宿 泊	28,367	32.6	28,307	32.9	16,611	32.3	△ 11,696	△ 41.3

○ 平均泊数

$$\frac{\text{宿泊延数(千人)} \ 9,203}{\text{宿泊実利用者数(千人)} \ 7,408} = 1.24 \text{泊} \quad (\text{令和元年} \ 1.22 \text{泊})$$

(3) 観光消費額の状況

観光地における消費額は、全体で1,841億円となりました。

日帰り・宿泊別にみると、日帰り客による消費額は851億円となり、前年比556億円(39.5%)の減、宿泊客による消費額は990億円となり、前年比674億円(40.5%)の減となっています。

(単位:百万円、%)

区 分	平成30年		令和元年		令和2年		対前年 増減	対前年 増減比
	観光消費額	構成比	観光消費額	構成比	観光消費額	構成比		
合 計	305,752	100.0	307,081	100.0	184,140	100.0	△122,941	△ 40.0
日 帰 り	141,795	46.4	140,713	45.8	85,125	46.2	△ 55,587	△ 39.5
宿 泊	163,957	53.6	166,368	54.2	99,015	53.8	△ 67,354	△ 40.5

○ 一人1日当たりの消費額

$$\begin{aligned} \cdot \text{日 帰 り 客} & \frac{\text{日 帰 り 客 の 消 費 額 (百万円)} \ 85,125}{\text{日 帰 り 客 数 (千 人)} \ 34,865} = 2,442 \text{円} \quad (\text{R元年} \ 2,439 \text{円}) \\ \cdot \text{宿 泊 客} & \frac{\text{宿 泊 客 の 消 費 額 (百万円)} \ 99,015}{\text{宿 泊 客 数 (千 人)} \ 16,611} = 5,961 \text{円} \quad (\text{R元年} \ 5,877 \text{円}) \\ \cdot \text{利用者平均} & \frac{\text{利用者全体の消費額(百万円)} \ 184,140}{\text{利用者全体(千人)} \ 51,476} = 3,577 \text{円} \quad (\text{R元年} \ 3,570 \text{円}) \end{aligned}$$

(4) 観光地類型別の状況

(単位:千人、%)

区分	平成30年		令和元年		令和2年		対前年増減	対前年増減比
	延利用者数	構成比	延利用者数	構成比	延利用者数	構成比		
山岳	3,848	4.4	3,667	4.3	1,503	2.9	△ 2,164	△ 59.0
高原・湖沼	42,388	48.7	41,292	48.0	25,720	50.0	△ 15,572	△ 37.7
温泉	15,801	18.1	15,514	18.0	9,808	19.1	△ 5,707	△ 36.8
名所・旧跡	25,065	28.8	25,538	29.7	14,446	28.1	△ 11,092	△ 43.4
合計	87,102	100.0	86,011	100.0	51,476	100.0	△ 34,534	△ 40.2

(5) 主要観光地（延利用者数上位50位）の状況

(単位:千人、%)

順位	市町村名			観光地名	延利用者数			対前年増減	対前年増減比
	H30年	R元年	R2年		H30年	R元年	R2年		
1	1	1	軽井沢町	軽井沢高原	8,707	8,423	5,144	△ 3,279	△ 38.9
2	2	2	長野市	善光寺	6,286	6,271	3,349	△ 2,923	△ 46.6
3	3	3	諏訪市	上諏訪温泉・諏訪湖	4,010	4,008	2,408	△ 1,600	△ 39.9
4	4	4	山ノ内町	志賀高原・北志賀高原	3,201	3,188	2,282	△ 906	△ 28.4
6	5	5	白馬村	白馬山麓	2,179	2,376	1,694	△ 683	△ 28.7
5	6	6	諏訪市	霧ヶ峰高原	2,285	2,242	1,564	△ 678	△ 30.2
7	7	7	立科町・茅野市	東白樺湖・白樺湖	2,005	2,073	1,205	△ 867	△ 41.8
8	8	8	安曇野市	安曇野穂高温泉郷	1,672	1,583	1,112	△ 471	△ 29.8
9	13	9	長野市	戸隠高原	1,579	1,361	1,036	△ 324	△ 23.8
12	9	10	茅野市	蓼科	1,495	1,481	1,004	△ 477	△ 32.2
18	16	11	諏訪市・下諏訪町	諏訪大社	1,088	1,167	906	△ 262	△ 22.4
20	19	12	東御市	道の駅雷電くるみの里	1,025	971	765	△ 205	△ 21.1
16	17	13	山ノ内町	湯田中渋温泉郷	1,194	1,131	720	△ 411	△ 36.3
13	14	14	上田市・長和町・松本市	美ヶ原高原	1,389	1,293	709	△ 584	△ 45.2
23	24	15	安曇野市	ほりがね道の駅・楡の里	826	809	707	△ 102	△ 12.6
11	11	16	上田市	上田城跡	1,513	1,432	670	△ 762	△ 53.2
27	27	17	野沢温泉村	野沢温泉	720	701	606	△ 95	△ 13.6
26	26	18	大町市	仁科三湖	730	731	593	△ 138	△ 18.9
21	20	19	千曲市	戸倉上山田温泉	970	943	532	△ 411	△ 43.6
55	59	20	富士見町	富士見高原	386	351	529	178	50.7

(単位:千人、%)

順位			市町村名	観光地名	延利用者数			対前年 増減	対前年 増減比
H30年	R元年	R2年			H30年	R元年	R2年		
25	28	21	立科町	蓼科牧場	763	670	523	△ 147	△ 22.0
24	25	22	安曇野市	烏川溪谷	772	794	473	△ 322	△ 40.5
28	29	23	上田市	別所温泉	687	665	444	△ 220	△ 33.2
10	10	24	安曇野市	安曇野湧水群	1554	1,453	438	△1,015	△ 69.8
29	30	25	茅野市	車山高原	662	656	436	△ 220	△ 33.5
15	15	26	松本市	上高地	1238	1,241	427	△ 814	△ 65.6
38	36	27	中野市・飯山市	斑尾高原	574	576	423	△ 153	△ 26.6
—	51	28	豊丘村	道の駅南信州とよおかマルシェ	—	419	415	△ 4	△ 0.9
37	35	29	伊那市	伊那西部高原	583	586	411	△ 175	△ 29.9
30	31	30	下諏訪町	八島高原	656	635	407	△ 229	△ 36.0
43	41	31	高山村	信州高山温泉郷	529	522	406	△ 116	△ 22.2
52	23	32	佐久市	佐久平	451	828	384	△ 444	△ 53.6
22	21	33	松本市	松本城	888	912	378	△ 535	△ 58.6
48	48	34	木曾町	木曾福島	479	450	376	△ 74	△ 16.3
32	38	35	松川村	安曇野すずむしの里	635	571	366	△ 206	△ 36.0
—	56	36	青木村	道の駅あおき	—	388	361	△ 28	△ 7.1
46	44	37	須坂市	臥竜公園	514	512	356	△ 157	△ 30.5
33	33	38	松本市	浅間温泉	632	596	350	△ 246	△ 41.2
50	55	39	小諸市	高峰高原	473	393	349	△ 44	△ 11.2
40	40	40	東御市	湯の丸高原	555	548	346	△ 203	△ 37.0
44	46	41	小谷村	榎池高原	528	497	334	△ 163	△ 32.8
35	37	42	阿智村	昼神温泉	602	575	334	△ 242	△ 42.0
45	42	43	松本市	美ヶ原温泉郷	526	516	327	△ 189	△ 36.6
47	45	44	富士見町・伊那市	入笠山	506	504	311	△ 192	△ 38.2
51	47	45	松本市	乗鞍高原	470	453	311	△ 142	△ 31.4
60	58	46	佐久市	道の駅ヘルシー南テラス佐久	339	363	304	△ 59	△ 16.4
31	32	47	南箕輪村	大芝高原	645	597	299	△ 298	△ 49.8
39	39	48	駒ヶ根市・宮田村	駒ヶ根高原	559	551	289	△ 262	△ 47.5
65	63	49	飯田市	天龍峡・天竜川下り	311	332	254	△ 78	△ 23.5
19	22	50	大町市	黒部ダム	1048	901	250	△ 651	△ 72.3

3 6 広域・地域振興局別の状況

新型コロナウイルス感染拡大の影響により、287か所の観光地のうち268か所（93.7%）で延利用者数が前年比で減少しました。

増加したところはアウトドア（アクティビティやキャンプ場等）関連の施設を有する観光地でした。

(1) 延利用者数

(単位:千人、%)

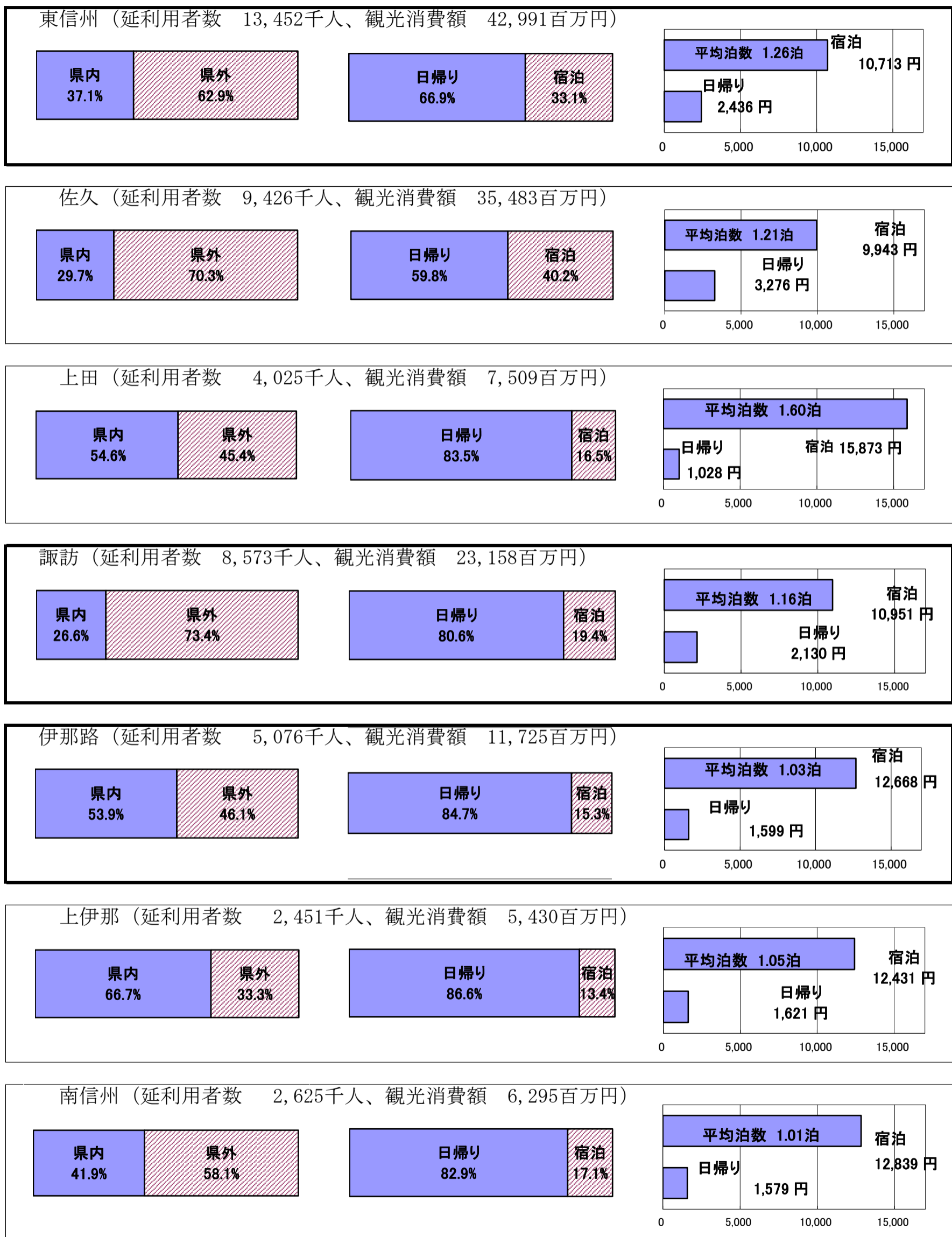
区 分	平成 30 年		令和 元 年		令和 2 年		対前年 増減	対前年 増減比
	延利用者数	構成比	延利用者数	構成比	延利用者数	構成比		
東 信 州	23,080	26.5	22,598	26.3	13,452	26.1	△ 9,146	△40.5
佐 久	15,887	18.2	15,343	17.8	9,426	18.3	△ 5,917	△38.6
上 田	7,194	8.3	7,254	8.4	4,025	7.8	△ 3,229	△44.5
諏 訪	12,918	14.8	12,867	15.0	8,573	16.7	△ 4,294	△33.4
伊 那 路	8,484	9.7	8,701	10.1	5,076	9.9	△ 3,625	△41.7
上伊那	4,734	5.4	4,653	5.4	2,451	4.8	△ 2,201	△47.3
南信州	3,750	4.3	4,048	4.7	2,625	5.1	△ 1,424	△35.2
木曾路(木曾)	2,164	2.5	2,255	2.6	1,455	2.8	△ 800	△35.5
日本アルプス	18,591	21.3	18,137	21.1	10,493	20.4	△ 7,644	△42.1
松 本	11,568	13.3	11,212	13.0	6,181	12.0	△ 5,031	△44.9
北アルプス	7,023	8.1	6,924	8.1	4,311	8.4	△ 2,613	△37.7
北 信 濃	21,865	25.1	21,454	24.9	12,429	24.1	△ 9,026	△42.1
長 野	14,993	17.2	14,686	17.1	7,719	15.0	△ 6,967	△47.4
北 信	6,872	7.9	6,769	7.9	4,709	9.1	△ 2,059	△30.4
合 計	87,102	100.0	86,011	100.0	51,476	100.0	△ 34,534	△40.2

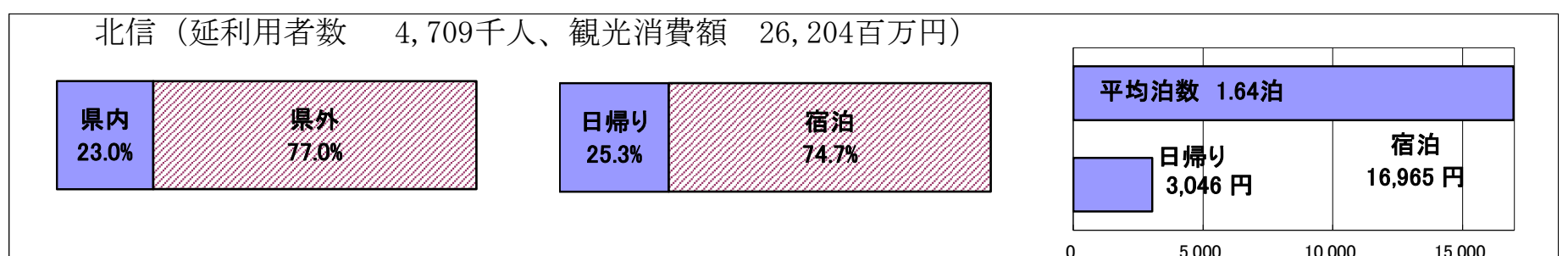
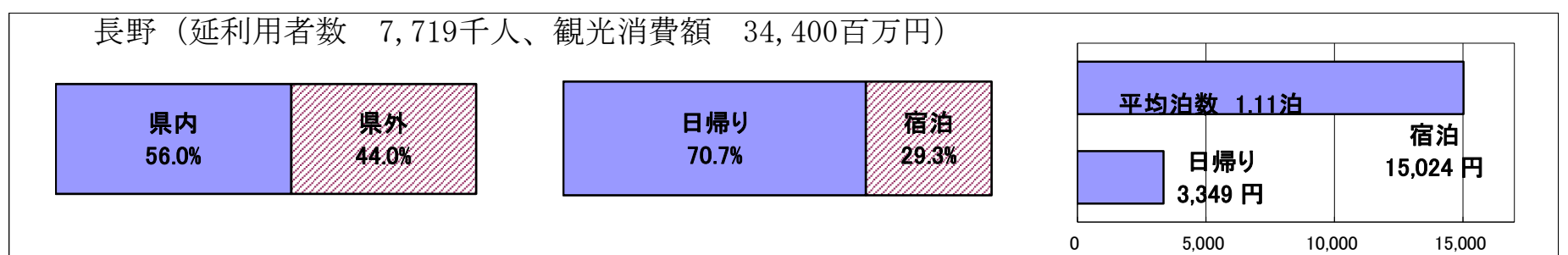
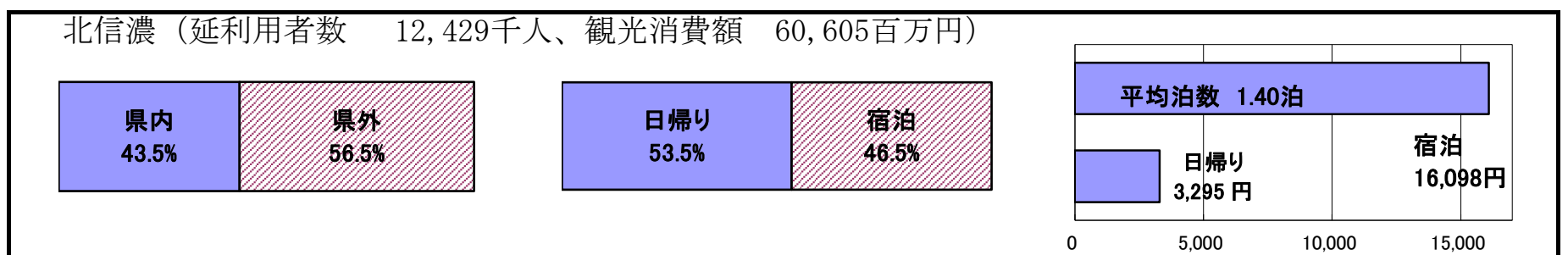
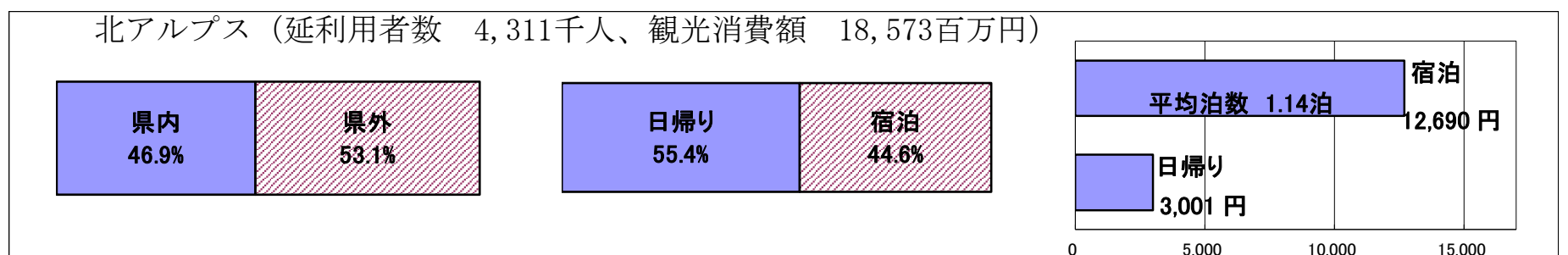
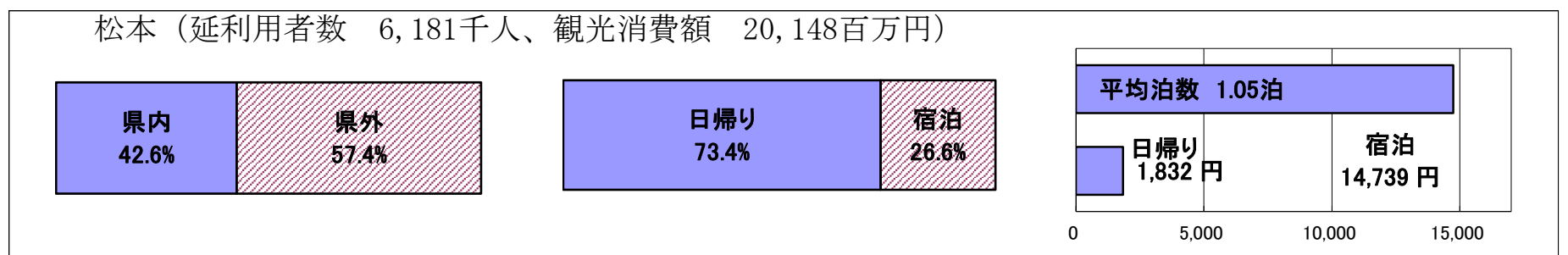
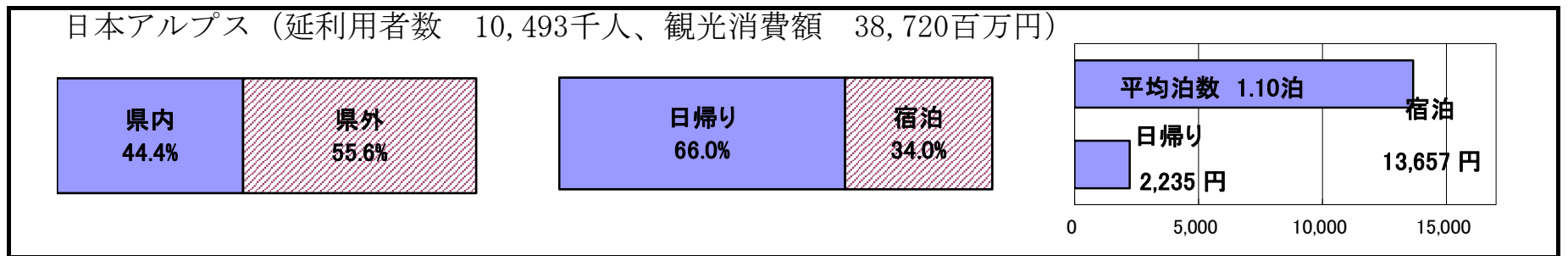
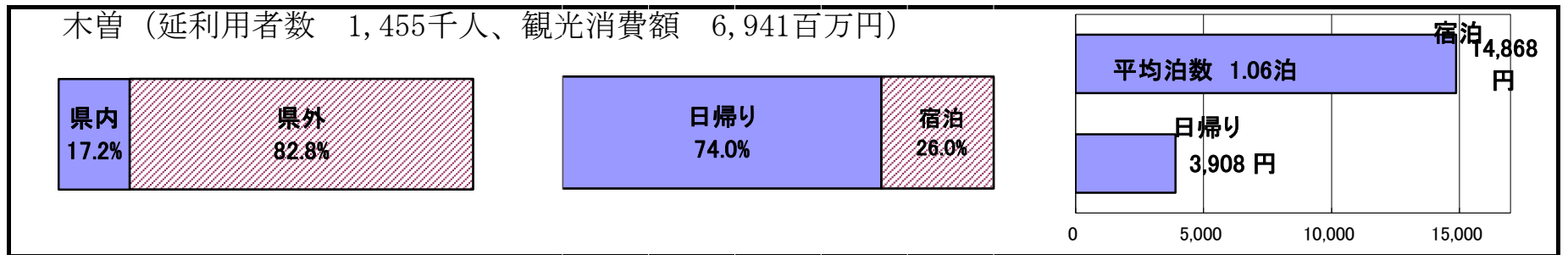
(2) 観光消費額

(単位:百万円、%)

区 分	平成 30 年		令和 元 年		令和 2 年		対前年 増減	対前年 増減比
	観光消費額	構成比	観光消費額	構成比	観光消費額	構成比		
東 信 州	68,872	22.5	72,554	23.6	42,991	23.3	△ 29,562	△ 40.7
佐 久	54,261	17.7	57,845	18.8	35,483	19.3	△22,362	△ 38.7
上 田	14,611	4.8	14,709	4.8	7,509	4.1	△ 7,200	△ 48.9
諏 訪	35,783	11.7	35,417	11.5	23,158	12.6	△ 12,259	△ 34.6
伊 那 路	20,855	6.8	20,612	6.7	11,725	6.4	△ 8,887	△ 43.1
上伊那	10,288	3.4	10,199	3.3	5,430	2.9	△ 4,770	△ 46.8
南信州	10,568	3.5	10,412	3.4	6,295	3.4	△ 4,117	△ 39.5
木曾路(木曾)	9,437	3.1	10,226	3.3	6,941	3.8	△ 3,285	△ 32.1
日本アルプス	67,970	22.2	67,298	21.9	38,720	21.0	△ 28,578	△ 42.5
松 本	37,418	12.2	36,744	12.0	20,148	10.9	△16,596	△ 45.2
北アルプス	30,552	10.0	30,554	9.9	18,573	10.1	△11,981	△ 39.2
北 信 濃	102,834	33.6	100,975	32.9	60,605	32.9	△ 40,370	△ 40.0
長 野	66,521	21.8	64,932	21.1	34,400	18.7	△30,532	△ 47.0
北 信	36,313	11.9	36,042	11.7	26,204	14.2	△ 9,838	△ 27.3
合 計	305,752	100.0	307,081	100.0	184,140	100.0	△ 122,941	△ 40.0

(3) 県内・県外別及び日帰り・宿泊別の割合、日帰り客・宿泊客の1人当たりの単価





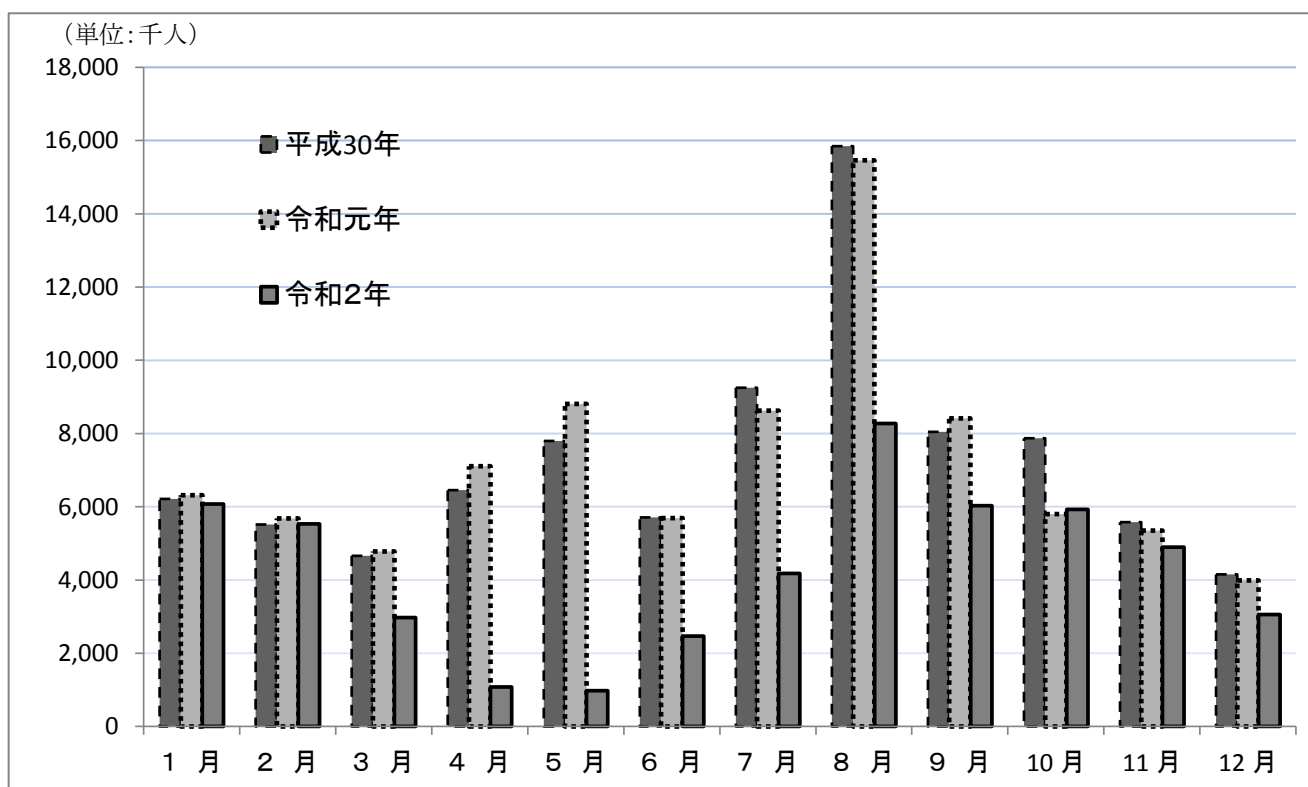
※日帰り客・宿泊客の1人当たりの単価について
 【日帰り客の1人当たりの単価】
 ・1人の日帰り客が当該観光地で消費した額（当該最寄の駅等から当該観光地までの往復交通費、昼食代、観覧料、遊覧料、スキー・スケートの借上げ料、土産品代）を平均したもの。日帰り客総消費額÷日帰り客数で算出。
 【宿泊客の1人当たりの単価】
 ・1人の宿泊客が1回の宿泊旅行で当該観光地で消費した額（宿泊費、当該最寄の駅等から当該観光地までの往復交通費、昼食代、観覧料、遊覧料、スキー・スケートの借上げ料、土産品代）を平均したもの。宿泊客消費総額÷宿泊客実数で算出。

4 月別利用者数の状況

新型コロナウイルス感染拡大の影響が3月頃から出始め、4月に全国に緊急事態宣言が発出され、外出自粛等の影響により利用者が激減しました。7月よりGoToトラベル事業が開始となり、徐々に回復の兆しがありましたが、11月に入り感染拡大傾向となり、GoToトラベル事業が停止された影響もあって、再び減少傾向となりました。

(単位:千人、%)

区 分	平成30年		令和元年		令和2年		対前年 増減	対前年 増減比
	延利用者数	構成比	延利用者数	構成比	延利用者数	構成比		
1 月	6,213	7.1	6,319	7.3	6,076	11.8	△ 243	△ 3.8
2 月	5,519	6.3	5,679	6.6	5,533	10.7	△ 147	△ 2.6
3 月	4,657	5.3	4,780	5.6	2,975	5.8	△1,805	△ 37.8
4 月	6,456	7.4	7,105	8.3	1,080	2.1	△6,024	△ 84.8
5 月	7,798	9.0	8,807	10.2	975	1.9	△7,832	△ 88.9
6 月	5,709	6.6	5,694	6.6	2,471	4.8	△3,223	△ 56.6
7 月	9,253	10.6	8,630	10.0	4,183	8.1	△4,447	△ 51.5
8 月	15,847	18.2	15,457	18.0	8,271	16.1	△7,186	△ 46.5
9 月	8,041	9.2	8,409	9.8	6,028	11.7	△2,382	△ 28.3
10 月	7,874	9.0	5,799	6.7	5,931	11.5	132	2.3
11 月	5,579	6.4	5,347	6.2	4,901	9.5	△ 446	△ 8.3
12 月	4,155	4.8	3,984	4.6	3,054	5.9	△ 930	△ 23.4
合 計	87,102	100.0	86,011	100.0	51,476	100.0	△34,534	△ 40.2



(別 表) 1 観光地利用者数及び観光消費額の年次別推移

区 分	延 利 用 者 数										観 光 消 費 額													
	長野県全体					県内・県外別					日帰り・宿泊別					長野県全体				日帰り・宿泊別		観光客一人当たりの消費額		
	利用者数	指 数	対前年比	伸び率	観光地数	県内客	構成比	県外客	構成比	日帰り客	構成比	延宿泊客	構成比	消費額	指 数	対前年比	伸び率	日帰り客	延宿泊客	利用者平均	日帰り客	延宿泊客		
千人		%	%	か所	千人	%	千人	%	千人	%	千人	%	百万円		%	%	百万円	百万円	円	円	円			
昭和40	35,329	32.8	111.4	11.4	197	13,159	37.2	22,170	62.8	20,558	58.2	14,771	41.8	28,651	6.5	130.2	30.2	10,329	18,322	811	502	1,240		
41	38,869	36.1	110.0	10.0	232	13,651	35.1	25,218	64.9	20,847	53.6	18,022	46.4	37,074	8.4	129.4	29.4	12,975	24,099	954	622	1,337		
42	46,719	43.4	120.2	20.2	252	16,299	34.9	30,420	65.1	22,349	47.8	24,370	52.2	48,360	11.0	130.4	30.4	14,001	34,359	1,035	626	1,410		
43	53,155	49.4	113.8	13.8	269	17,897	33.7	35,258	66.3	24,988	47.0	28,167	53.0	56,248	12.8	116.3	16.3	16,250	39,998	1,058	650	1,420		
44	55,949	52.0	105.3	5.3	291	19,128	34.2	36,821	65.8	28,322	50.6	27,627	49.4	62,443	14.2	111.0	11.0	20,248	42,195	1,116	715	1,527		
45	59,797	55.6	106.9	6.9	293	19,976	33.4	39,821	66.6	29,568	49.4	30,229	50.6	71,066	16.1	113.8	13.8	19,999	51,067	1,188	676	1,689		
46	65,819	61.1	110.1	10.1	292	21,500	32.7	44,319	67.3	32,868	49.9	32,951	50.1	87,343	19.8	122.9	22.9	25,727	61,616	1,327	783	1,870		
47	71,201	66.1	108.2	8.2	283	22,676	31.8	48,525	68.2	35,833	50.3	35,368	49.7	105,927	24.1	121.3	21.3	32,223	73,704	1,488	899	2,084		
48	79,236	73.6	111.3	11.3	281	25,416	32.1	53,820	67.9	40,726	51.4	38,510	48.6	131,291	29.8	123.9	23.9	42,362	88,929	1,657	1,040	2,309		
49	76,057	70.7	96.0	△ 4.0	275	24,136	31.7	51,921	68.3	38,685	50.9	37,372	49.1	145,737	33.1	111.0	11.0	47,029	98,708	1,916	1,216	2,641		
50	74,947	69.6	98.5	△ 1.5	275	23,165	30.9	51,782	69.1	38,998	52.0	35,949	48.0	156,053	35.4	107.1	7.1	52,562	103,491	2,082	1,348	2,879		
51	74,097	68.8	98.9	△ 1.1	275	22,699	30.6	51,398	69.4	39,124	52.8	34,973	47.2	163,285	37.1	104.6	4.6	54,736	108,549	2,204	1,399	3,104		
52	75,628	70.3	102.1	2.1	268	22,638	29.9	52,990	70.1	39,716	52.5	35,912	47.5	184,247	41.8	112.8	12.8	63,738	120,509	2,436	1,605	3,356		
53	76,815	71.4	101.6	1.6	269	23,698	30.9	53,117	69.1	39,786	51.8	37,029	48.2	199,685	45.4	108.4	8.4	63,950	135,735	2,600	1,607	3,666		
54	80,334	74.6	104.6	4.6	238	24,023	29.9	56,311	70.1	43,257	53.8	37,077	46.2	218,285	49.6	109.3	9.3	77,456	140,829	2,717	1,791	3,798		
55	77,621	72.1	96.6	△ 3.4	241	23,278	30.0	54,343	70.0	41,901	54.0	35,720	46.0	223,942	50.9	102.6	2.6	76,514	147,428	2,885	1,826	4,127		
56	80,751	75.0	104.0	4.0	242	23,134	28.6	57,617	71.4	42,021	52.0	38,730	48.0	248,132	56.4	110.8	10.8	81,033	167,099	3,073	1,928	4,314		
57	79,596	73.9	98.6	△ 1.4	244	23,205	29.2	56,391	70.8	41,831	52.6	37,765	47.4	251,429	57.1	101.3	1.3	82,589	168,840	3,159	1,974	4,471		
58	80,858	75.1	101.6	1.6	246	23,484	29.0	57,374	71.0	42,163	52.1	38,695	47.9	262,864	59.7	104.5	4.5	85,305	177,559	3,251	2,023	4,589		
59	83,141	77.2	102.8	2.8	247	24,467	29.4	58,674	70.6	43,306	52.1	39,835	47.9	281,789	64.0	107.2	7.2	91,677	190,112	3,389	2,117	4,772		
60	86,320	80.2	103.8	3.8	246	25,608	29.7	60,712	70.3	46,004	53.3	40,316	46.7	296,404	67.3	105.2	5.2	99,863	196,541	3,434	2,171	4,875		
61	89,195	82.9	103.3	3.3	248	26,696	29.9	62,499	70.1	48,235	54.1	40,960	45.9	318,764	72.4	107.5	7.5	107,632	211,132	3,574	2,231	5,155		
62	88,466	82.2	99.2	△ 0.8	250	25,879	29.3	62,587	70.7	47,768	54.0	40,698	46.0	324,699	73.7	101.9	1.9	110,887	213,812	3,670	2,321	5,254		
63	91,021	84.6	102.9	2.9	255	26,828	29.5	64,193	70.5	49,333	54.2	41,688	45.8	340,368	77.3	104.8	4.8	117,331	223,037	3,739	2,378	5,350		
平成元年	95,939	89.1	105.4	5.4	259	27,655	28.8	68,284	71.2	51,632	53.8	44,307	46.2	376,869	85.6	110.7	10.7	128,278	248,591	3,928	2,484	5,611		
2	100,468	93.3	104.7	4.7	260	28,957	28.8	71,511	71.2	54,144	53.9	46,324	46.1	401,669	91.2	106.6	6.6	141,160	260,509	3,998	2,607	5,624		
3	107,641	100.0	107.1	7.1	260	31,884	29.6	75,757	70.4	59,875	55.6	47,766	44.4	440,290	100.0	109.6	9.6	165,708	274,582	4,090	2,768	5,748		
4	104,495	97.1	97.1	△ 2.9	255	30,894	29.6	73,601	70.4	58,624	56.1	45,871	43.9	429,349	97.5	97.5	△ 2.5	159,779	269,570	4,109	2,725	5,877		
5	104,489	97.1	100.0	0.0	262	32,763	31.4	71,726	68.6	59,858	57.3	44,631	42.7	432,842	98.3	100.8	0.8	170,000	262,842	4,142	2,840	5,889		
6	104,319	96.9	99.8	△ 0.2	269	31,705	30.4	72,614	69.6	59,338	56.9	44,981	43.1	436,983	99.2	101.0	1.0	170,431	266,552	4,189	2,872	5,926		
7	99,898	92.8	95.8	△ 4.2	278	30,487	30.5	69,411	69.5	58,222	58.3	41,676	41.7	418,090	95.0	95.7	△ 4.3	166,811	251,279	4,185	2,865	6,029		
8	101,420	94.2	101.5	1.5	283	31,238	30.8	70,182	69.2	58,564	57.7	42,856	42.3	424,622	96.4	101.6	1.6	167,034	257,588	4,187	2,852	6,011		
9	105,327	97.9	103.9	3.9	287	33,271	31.6	72,056	68.4	63,994	60.8	41,333	39.2	427,063	97.0	100.6	0.6	180,771	246,292	4,055	2,825	5,959		
10	100,275	93.2	95.2	△ 4.8	292	30,720	31.4	67,103	68.6	60,518	61.9	37,305	38.1	456,516	103.7	106.9	6.9	168,034	221,182	4,553	2,777	5,929		
11	95,708	88.9	95.4	△ 4.6	294	30,239	31.6	65,469	68.4	59,624	62.3	36,084	37.7	377,242	85.7	82.6	△ 17.4	165,222	212,020	3,942	2,771	5,876		
12	96,625	89.8	101.0	1.0	295	31,294	32.4	65,331	67.6	61,437	63.6	35,188	36.4	375,199	85.2	99.5	△ 0.5	169,726	205,473	3,883	2,763	5,839		
13	94,196	87.5	97.5	△ 2.5	296	30,959	32.9	63,238	67.1	60,283	64.0	33,913	36.0	368,517	83.7	98.2	△ 1.8	169,479	199,038	3,912	2,811	5,869		
14	96,646	89.8	102.6	2.6	294	31,297	32.4	65,349	67.6	63,203	65.4	33,444	34.6	369,334	83.9	100.2	0.2	173,002	196,332	3,821	2,737	5,871		
15	98,214	91.2	101.6	1.6	296	32,397	33.0	65,817	67.0	65,460	66.7	32,754	33.3	371,045	84.3	100.5	0.5	177,375	193,670	3,778	2,710	5,913		
16	92,294	85.7	94.0	△ 6.0	296	30,125	32.6	62,169	67.4	61,779	66.9	30,515	33.1	340,953	77.4	91.9	△ 8.1	162,138	178,815	3,694	2,624	5,860		
17	88,945	82.6	96.4	△ 3.6	295	29,488	33.2	59,457	66.8	59,065	66.4	29,880	33.6	331,783	75.4	97.3	△ 2.7	155,947	175,836	3,730	2,640	5,885		
18	87,555	81.3	98.4	△ 1.6	293	29,893	34.1	57,662	65.9	58,673	67.0	28,882	33.0	324,095	73.6	97.7	△ 2.3	156,180	167,915	3,702	2,662	5,814		
19	90,734	84.3	103.6	3.6	291	30,780	33.9	59,954	66.1	61,541	67.8	29,193	32.2	331,058	75.2	102.1	2.1	160,625	170,433	3,649	2,610	5,838		
20	86,753	80.6	95.6	△ 4.4	291	29,927	34.5	56,826	65.5	58,177	67.1	28,575	32.9	321,712	73.1	97.2	△ 2.8	154,028	167,685	3,708	2,648	5,868		
21	91,743	85.2	105.8	5.8	290	32,387	35.3	59,356	64.7	63,264	69.0	28,479	31.0	334,894	76.1	104.1	4.1	166,887	168,007	3,650	2,638	5,899		
22	86,798	80.6	94.6	△ 5.4	288	30,106	34.7	56,692	65.3	59,675	68.8	27,123	31.2	312,703	71.0	93.4	△ 6.6	155,502	157,201	3,603	2,606	5,796		
23	84,349	78.																						

2 6広域別、季節別(四半期別)、県内・県外別、日帰り・宿泊別利用者数及び観光消費額

(単位:千人、百万円、%)

区 分		1～3月(第1四半期)			4～6月(第2四半期)			7～9月(第3四半期)			10～12月(第4四半期)			計		日帰り客		延宿泊客		合 計	
		県内	県外	計	県内	県外	計	県内	県外	計	県内	県外	計	県内	県外	観光客数	消費額	観光客数	消費額	観光客数	消費額
東信州	R2年	1,201	1,856	3,057	592	598	1,190	1,860	3,761	5,621	1,344	2,241	3,584	4,997	8,455	9,003	21,934	4,449	21,057	13,452	42,991
	R元年	1,400	2,260	3,661	2,146	3,017	5,163	2,757	7,202	9,959	1,339	2,476	3,815	7,643	14,955	14,496	35,039	8,102	37,514	22,598	72,554
	H30年	1,387	2,173	3,561	2,085	2,862	4,948	2,819	7,513	10,331	1,457	2,784	4,241	7,748	15,332	14,972	33,110	8,108	35,762	23,080	68,872
	R2/R元比	85.8	82.1	83.5	27.6	19.8	23.1	67.5	52.2	56.4	100.3	90.5	93.9	65.4	56.5	62.1	62.6	54.9	56.1	59.5	59.3
	R2/H30比	86.6	85.4	85.8	28.4	20.9	24.1	66.0	50.1	54.4	92.2	80.5	84.5	64.5	55.1	60.1	66.2	54.9	58.9	58.3	62.4
諏訪	R2年	531	1,239	1,770	220	627	848	1,034	3,039	4,073	493	1,390	1,883	2,278	6,295	6,910	14,721	1,663	8,438	8,573	23,158
	R元年	555	1,314	1,869	708	2,188	2,896	1,418	4,805	6,223	440	1,440	1,879	3,121	9,746	10,025	20,564	2,841	14,854	12,867	35,417
	H30年	556	1,310	1,866	674	2,068	2,742	1,421	4,842	6,262	478	1,569	2,048	3,129	9,789	10,077	20,943	2,841	14,840	12,918	35,783
	R2/R元比	95.7	94.3	94.7	31.1	28.7	29.3	72.9	63.2	65.4	112.1	96.5	100.2	73.0	64.6	68.9	71.6	58.5	56.8	66.6	65.4
	R2/H30比	95.6	94.6	94.9	32.7	30.3	30.9	72.8	62.8	65.0	103.1	88.5	91.9	72.8	64.3	68.6	70.3	58.5	56.9	66.4	64.7
伊那路	R2年	696	643	1,338	386	200	586	843	746	1,589	810	752	1,562	2,735	2,341	4,301	6,879	775	4,846	5,076	11,725
	R元年	764	853	1,617	1,160	1,397	2,557	1,099	1,485	2,585	929	1,014	1,943	3,952	4,748	7,274	12,038	1,426	8,573	8,701	20,612
	H30年	681	897	1,578	1,002	1,320	2,323	996	1,529	2,525	958	1,101	2,059	3,636	4,848	7,040	12,344	1,444	8,511	8,484	20,855
	R2/R元比	91.1	75.3	82.8	33.3	14.3	22.9	76.7	50.3	61.5	87.2	74.2	80.4	69.2	49.3	59.1	57.1	54.3	56.5	58.3	56.9
	R2/H30比	102.2	71.7	84.8	38.5	15.2	25.2	84.6	48.8	62.9	84.6	68.3	75.9	75.2	48.3	61.1	55.7	53.7	56.9	59.8	56.2
木曾路	R2年	59	320	379	28	91	119	97	494	590	67	301	368	250	1,205	1,076	4,205	379	2,736	1,455	6,941
	R元年	54	328	382	60	422	482	142	799	941	54	395	449	310	1,945	1,636	5,808	619	4,418	2,255	10,226
	H30年	60	305	365	58	364	422	133	755	889	60	429	489	311	1,853	1,618	5,730	546	3,706	2,164	9,437
	R2/R元比	108.9	97.5	99.1	46.3	21.5	24.6	68.1	61.7	62.7	123.7	76.2	81.9	80.6	62.0	65.8	72.4	61.3	61.9	64.5	67.9
	R2/H30比	97.7	105.1	103.9	48.1	24.9	28.1	72.4	65.3	66.4	111.7	70.2	75.3	80.3	65.0	66.5	73.4	69.5	73.8	67.2	73.5
日本 アルプス	R2年	1,353	1,722	3,075	650	297	947	1,381	2,017	3,398	1,271	1,801	3,072	4,655	5,838	6,927	15,481	3,566	23,240	10,493	38,720
	R元年	1,555	2,235	3,790	1,702	2,820	4,523	1,969	4,480	6,449	1,298	2,077	3,375	6,525	11,612	12,196	28,683	5,940	38,615	18,137	67,298
	H30年	1,655	2,070	3,725	1,574	2,740	4,315	2,023	4,673	6,697	1,440	2,416	3,855	6,692	11,900	12,613	30,011	5,979	37,959	18,591	67,970
	R2/R元比	87.0	77.0	81.1	38.2	10.5	20.9	70.1	45.0	52.7	97.9	86.7	91.0	71.3	50.3	56.8	54.0	60.0	60.2	57.9	57.5
	R2/H30比	81.7	83.2	82.5	41.3	10.9	22.0	68.3	43.2	50.7	88.3	74.6	79.7	69.6	49.1	54.9	51.6	59.6	61.2	56.4	57.0
北信濃	R2年	1,869	3,096	4,965	456	380	836	1,468	1,742	3,210	1,614	1,803	3,417	5,407	7,021	6,649	21,906	5,780	38,699	12,429	60,605
	R元年	2,073	3,387	5,460	2,937	3,049	5,986	2,887	3,453	6,339	1,788	1,882	3,670	9,684	11,771	12,076	38,581	9,378	62,394	21,454	100,975
	H30年	1,993	3,302	5,296	2,530	2,685	5,215	2,861	3,576	6,437	2,244	2,673	4,917	9,629	12,236	12,414	39,655	9,450	63,179	21,865	102,834
	R2/R元比	90.2	91.4	90.9	15.5	12.5	14.0	50.9	50.5	50.6	90.3	95.8	93.1	55.8	59.7	55.1	56.8	61.6	62.0	57.9	60.0
	R2/H30比	93.8	93.8	93.8	18.0	14.2	16.0	51.3	48.7	49.9	71.9	67.5	69.5	56.2	57.4	53.6	55.2	61.2	61.3	56.8	58.9
計	R2年	5,708	8,876	14,583	2,333	2,193	4,526	6,683	11,798	18,481	5,599	8,288	13,886	20,322	31,154	34,865	85,125	16,611	99,015	51,476	184,140
	R元年	6,401	10,378	16,778	8,713	12,892	21,606	10,272	22,224	32,496	5,848	9,283	15,131	31,234	54,777	57,704	140,713	28,307	166,368	86,011	307,081
	H30年	6,332	10,058	16,389	7,924	12,039	19,963	10,253	22,888	33,141	6,636	10,972	17,608	31,145	55,957	58,735	141,795	28,367	163,957	87,102	305,752
	R2/R元比	89.2	85.5	86.9	26.8	17.0	20.9	65.1	53.1	56.9	95.7	89.3	91.8	65.1	56.9	60.4	60.5	58.7	59.5	59.8	60.0
	R2/H30比	90.1	88.2	89.0	29.4	18.2	22.7	65.2	51.5	55.8	84.4	75.5	78.9	65.3	55.7	59.4	60.0	58.6	60.4	59.1	60.2

3 6広域別、月別延利用者数

(単位:千人、%)

6 広 域 別	区 分	1 月	2 月	3 月	4 月	5 月	6 月	7 月	8 月	9 月	10 月	11 月	12 月	計
東 信 州	R2 年	1,267	1,101	688	289	208	693	1,303	2,523	1,795	1,474	1,352	758	13,452
	R2年構成比	9.4	8.2	5.1	2.2	1.6	5.2	9.7	18.8	13.4	11.0	10.1	5.6	100.0
	R元 年	1,298	1,216	1,148	1,623	2,001	1,539	2,668	4,754	2,538	1,369	1,394	1,052	22,598
	H30 年	1,306	1,181	1,074	1,496	1,908	1,545	2,833	4,996	2,503	1,823	1,418	999	23,080
	R2/R元比	97.7	90.6	60.0	17.8	10.4	45.0	48.8	53.1	70.7	107.7	97.0	72.0	59.5
	R2/H30比	97.1	93.2	64.1	19.3	10.9	44.9	46.0	50.5	71.7	80.8	95.3	75.8	58.3
諏 訪	R2 年	972	505	293	145	207	496	1,152	1,858	1,062	950	578	355	8,573
	R2年構成比	11.3	5.9	3.4	1.7	2.4	5.8	13.4	21.7	12.4	11.1	6.7	4.1	100.0
	R元 年	945	509	415	615	1,256	1,025	2,039	2,834	1,350	849	589	441	12,867
	H30 年	946	518	402	564	1,131	1,046	2,235	2,766	1,261	1,048	562	437	12,918
	R2/R元比	102.9	99.2	70.6	23.7	16.5	48.4	56.5	65.6	78.7	111.9	98.1	80.4	66.6
	R2/H30比	102.8	97.5	72.8	25.8	18.3	47.4	51.6	67.2	84.2	90.6	102.8	81.1	66.4
伊 那 路	R2 年	542	435	361	149	133	304	356	675	558	631	614	318	5,076
	R2年構成比	10.7	8.6	7.1	2.9	2.6	6.0	7.0	13.3	11.0	12.4	12.1	6.3	99.9
	R元 年	596	477	545	1,052	887	618	694	1,133	757	764	740	439	8,701
	H30 年	585	463	530	977	768	578	736	1,112	678	905	707	446	8,484
	R2/R元比	91.1	91.3	66.2	14.1	15.0	49.3	51.3	59.6	73.7	82.6	83.0	72.4	58.3
	R2/H30比	92.7	94.0	68.1	15.2	17.4	52.7	48.4	60.7	82.3	69.7	86.8	71.1	59.8
木 曾 路	R2 年	141	139	99	35	25	58	97	291	202	161	131	76	1,455
	R2年構成比	9.7	9.6	6.8	2.4	1.7	4.0	6.7	20.0	13.9	11.1	9.0	5.2	100.0
	R元 年	136	125	122	152	206	124	223	450	268	184	165	100	2,255
	H30 年	136	115	114	131	171	120	216	441	233	232	161	96	2,164
	R2/R元比	103.5	120.4	81.5	23.2	12.3	46.6	43.5	64.6	75.4	87.5	79.3	75.9	64.5
	R2/H30比	103.9	120.4	87.1	27.0	14.8	48.2	45.0	66.1	86.9	69.5	81.2	79.2	67.2
日本アルプス	R2 年	1,233	1,204	638	213	238	497	654	1,536	1,209	1,370	981	721	10,493
	R2年構成比	11.7	11.5	6.1	2.0	2.3	4.7	6.2	14.6	11.5	13.1	9.4	6.9	100.0
	R元 年	1,379	1,296	1,115	1,345	1,950	1,228	1,647	3,025	1,777	1,412	1,093	870	18,137
	H30 年	1,320	1,252	1,153	1,327	1,768	1,220	1,815	3,162	1,720	1,833	1,093	929	18,591
	R2/R元比	89.4	92.9	57.3	15.8	12.2	40.5	39.7	50.8	68.0	97.0	89.8	82.9	57.9
	R2/H30比	93.4	96.1	55.4	16.0	13.4	40.7	36.0	48.6	70.3	74.7	89.7	77.6	56.4
北 信 濃	R2 年	1,921	2,149	896	249	164	424	621	1,388	1,202	1,346	1,245	827	12,429
	R2年構成比	15.5	17.3	7.2	2.0	1.3	3.4	5.0	11.2	9.7	10.8	10.0	6.7	100.1
	R元 年	1,966	2,057	1,436	2,318	2,507	1,161	1,359	3,262	1,719	1,222	1,366	1,082	21,454
	H30 年	1,921	1,990	1,386	1,961	2,052	1,201	1,419	3,371	1,647	2,033	1,637	1,247	21,865
	R2/R元比	97.7	104.5	62.4	10.7	6.5	36.5	45.7	42.6	69.9	110.2	91.1	76.4	57.9
	R2/H30比	100.0	108.0	64.6	12.7	8.0	35.3	43.7	41.2	72.9	66.2	76.0	66.3	56.8
長 野 県 計	R2 年	6,076	5,533	2,975	1,080	975	2,471	4,183	8,271	6,028	5,931	4,901	3,054	51,476
	R2年構成比	11.8	10.7	5.8	2.1	1.9	4.8	8.1	16.1	11.7	11.5	9.5	5.9	100.0
	R元 年	6,319	5,679	4,780	7,105	8,807	5,694	8,630	15,457	8,409	5,799	5,347	3,984	86,011
	H30 年	6,213	5,519	4,657	6,456	7,798	5,709	9,253	15,847	8,041	7,874	5,579	4,155	87,102
	R2/R元比	96.2	97.4	62.2	15.2	11.1	43.4	48.5	53.5	71.7	102.3	91.7	76.6	59.8
	R2/H30比	97.8	100.2	63.9	16.7	12.5	43.3	45.2	52.2	75.0	75.3	87.8	73.5	59.1

4 6広域別、観光地類型別利用者数及び観光消費額

(単位:か所、千人、百万円、%)

6 広域別	区分	山 岳			高原・湖沼			温 泉			名所・旧跡			計		
		観光地数	延利用者数	観光消費額	観光地数	延利用者数	観光消費額	観光地数	延利用者数	観光消費額	観光地数	延利用者数	観光消費額	観光地数	延利用者数	観光消費額
東 信 州	R 2 年	5	68	218	20	8,844	32,336	9	853	3,448	20	3,686	6,989	54	13,452	42,991
	R 元 年	5	98	311	20	14,929	53,179	9	1,342	5,826	20	6,229	13,238	54	22,598	72,554
	H30 年	5	163	491	20	15,661	54,623	9	1,428	6,026	16	5,829	7,732	53	23,080	68,872
	R2/R元比		69.2	70.2		59.2	60.8		63.6	59.2		59.2	52.8		59.5	59.3
	R2/H30比		41.8	44.4		56.5	3,038.6		59.7	57.2		63.2	90.4		58.3	62.4
諏 訪	R 2 年	2	391	1,246	9	4,663	12,520	3	2,584	8,279	3	934	1,113	17	8,573	23,158
	R 元 年	2	589	1,808	9	6,770	18,006	3	4,284	14,262	3	1,223	1,342	17	12,867	35,417
	H30 年	2	597	1,852	9	6,889	18,386	3	4,286	14,176	3	1,146	1,370	17	12,918	35,783
	R2/R元比		66.4	68.9		68.9	69.5		60.3	58.1		76.4	82.9		66.6	65.4
	R2/H30比		65.5	67.3		67.7	68.1		60.3	58.4		81.6	81.2		66.4	64.7
伊 那 路	R 2 年	6	223	919	37	2,180	5,434	11	1,320	3,719	19	1,353	1,652	73	5,076	11,725
	R 元 年	6	447	1,932	37	3,786	9,458	11	2,165	6,433	19	2,304	2,789	73	8,701	20,612
	H30 年	6	462	1,965	37	3,969	9,810	11	2,198	6,509	19	1,854	2,571	73	8,484	20,855
	R2/R元比		49.9	47.6		57.6	57.5		61.0	57.8		58.7	59.2		58.3	56.9
	R2/H30比		48.2	46.8		54.9	55.4		60.0	57.1		72.9	64.3		59.8	56.2
木 曾 路	R 2 年	4	63	420	14	704	2,879	1	98	830	6	589	2,811	25	1,455	6,941
	R 元 年	4	164	1,115	14	997	3,956	1	185	1,508	6	909	3,647	25	2,255	10,226
	H30 年	4	125	826	14	1,011	3,981	1	112	899	6	916	3,731	25	2,164	9,437
	R2/R元比		38.8	37.7		70.6	72.8		53.0	55.1		64.8	77.1		64.5	67.9
	R2/H30比		50.8	50.9		69.7	72.3		87.3	92.3		64.3	75.3		67.2	73.5
日本アルプス	R 2 年	5	749	4,619	21	4,405	20,669	13	2,435	9,400	18	2,904	4,032	57	10,493	38,720
	R 元 年	5	2,353	14,296	21	6,293	30,313	13	3,834	15,445	18	5,657	7,244	57	18,137	67,298
	H30 年	5	2,482	14,965	21	6,287	30,264	13	3,938	15,425	18	5,884	7,316	57	18,591	67,970
	R2/R元比		31.8	32.3		70.0	68.2		63.5	60.9		51.3	55.7		57.9	57.5
	R2/H30比		30.2	30.9		70.1	68.3		61.8	60.9		49.4	55.1		56.4	57.0
北 信 濃	R 2 年	2	8	18	23	4,922	27,772	10	2,518	14,670	26	4,980	18,145	61	12,429	60,605
	R 元 年	2	16	44	23	8,518	43,590	10	3,705	21,441	26	9,216	35,899	61	21,454	100,975
	H30 年	2	18	54	23	8,570	43,963	10	3,840	22,458	26	9,436	36,359	61	21,865	102,834
	R2/R元比		50.6	40.2		57.8	63.7		68.0	68.4		54.0	50.5		57.9	60.0
	R2/H30比		44.2	32.8		57.4	63.2		65.6	65.3		52.8	49.9		56.8	58.9
合 計	R 2 年	24	1,503	7,440	124	25,720	101,611	47	9,808	40,347	92	14,446	34,742	287	51,476	184,140
	R 元 年	24	3,667	19,505	124	41,292	158,502	47	15,514	64,914	92	25,538	64,161	287	86,011	307,081
	H30 年	24	3,848	20,154	124	42,388	161,027	47	15,801	65,494	91	25,065	59,078	286	87,102	305,752
	R2/R元比		41.0	38.1		62.3	64.1		63.2	62.2		56.6	54.1		59.8	60.0
	R2/H30比		39.0	36.9		60.7	63.1		62.1	61.6		57.6	58.8		59.1	60.2

5 地域振興局別、季節別(四半期別)、県内・県外別、日帰り・宿泊別利用者数及び観光消費額

(単位:千人、百万円、%)

区分	1~3月(第1四半期)			4~6月(第2四半期)			7~9月(第3四半期)			10~12月(第4四半期)			計		日帰り客		延宿泊客		合計		
	県内	県外	計	県内	県外	計	県内	県外	計	県内	県外	計	県内	県外	観光客数	消費額	観光客数	消費額	観光客数	消費額	
佐久	R 2 年	588	1,267	1,855	318	454	772	1,143	3,191	4,334	751	1,714	2,466	2,800	6,626	5,641	18,479	3,785	17,003	9,426	35,483
	R 元年	676	1,584	2,260	1,024	2,211	3,236	1,560	5,646	7,206	733	1,909	2,642	3,993	11,350	8,980	29,991	6,363	27,854	15,343	57,845
	H30 年	701	1,513	2,214	1,068	2,089	3,157	1,648	5,970	7,618	799	2,099	2,898	4,217	11,670	9,536	28,237	6,351	26,024	15,887	54,261
	R2/R元比	87.0	80.0	82.1	31.0	20.5	23.8	73.3	56.5	60.1	102.5	89.8	93.3	70.1	58.4	62.8	61.6	59.5	61.0	61.4	61.3
	R2/H30比	83.8	83.8	83.8	29.7	21.7	24.4	69.4	53.5	56.9	94.0	81.7	85.1	66.4	56.8	59.2	65.4	59.6	65.3	59.3	65.4
上田	R 2 年	613	589	1,202	275	144	419	717	570	1,287	592	526	1,119	2,197	1,828	3,362	3,455	664	4,054	4,025	7,509
	R 元年	724	677	1,401	1,122	805	1,927	1,197	1,556	2,753	606	567	1,173	3,650	3,605	5,516	5,049	1,739	9,660	7,254	14,709
	H30 年	686	661	1,347	1,017	774	1,791	1,171	1,543	2,714	658	685	1,343	3,531	3,662	5,437	4,873	1,757	9,738	7,194	14,611
	R2/R元比	84.6	87.0	85.8	24.5	17.8	21.7	59.9	36.6	46.7	97.7	92.8	95.3	60.2	50.7	61.0	68.4	38.2	42.0	55.5	51.1
	R2/H30比	89.4	89.1	89.2	27.0	18.6	23.4	61.3	36.9	47.4	90.0	76.9	83.3	62.2	49.9	61.8	70.9	37.8	41.6	56.0	51.4
諏訪	R 2 年	531	1,239	1,770	220	627	848	1,034	3,039	4,073	493	1,390	1,883	2,278	6,295	6,910	14,721	1,663	8,438	8,573	23,158
	R 元年	555	1,314	1,869	708	2,188	2,896	1,418	4,805	6,223	440	1,440	1,879	3,121	9,746	10,025	20,564	2,841	14,854	12,867	35,417
	H30 年	556	1,310	1,866	674	2,068	2,742	1,421	4,842	6,262	478	1,569	2,048	3,129	9,789	10,077	20,943	2,841	14,840	12,918	35,783
	R2/R元比	95.7	94.3	94.7	31.1	28.7	29.3	72.9	63.2	65.4	112.1	96.5	100.2	73.0	64.6	68.9	71.6	58.5	56.8	66.6	65.4
	R2/H30比	95.6	94.6	94.9	32.7	30.3	30.9	72.8	62.8	65.0	103.1	88.5	91.9	72.8	64.3	68.6	70.3	58.5	56.9	66.4	64.7
上伊那	R 2 年	439	242	681	234	58	292	504	271	775	458	246	704	1,634	817	2,124	3,442	327	1,988	2,451	5,430
	R 元年	528	361	889	757	638	1,395	704	652	1,356	615	398	1,013	2,605	2,048	3,969	6,371	684	3,829	4,653	10,199
	H30 年	496	364	860	731	576	1,307	721	680	1,401	723	443	1,166	2,671	2,062	4,061	6,696	673	3,591	4,734	10,288
	R2/R元比	83.1	67.1	76.6	30.8	9.1	20.9	71.6	41.5	57.1	74.4	61.9	69.5	62.7	39.9	53.5	54.0	47.9	51.9	52.7	53.2
	R2/H30比	88.5	66.6	79.2	31.9	10.1	22.3	69.9	39.8	55.3	63.3	55.6	60.4	61.2	39.6	52.3	51.4	48.6	55.3	51.8	52.8
南信州	R 2 年	257	401	657	152	142	295	339	476	815	352	506	858	1,100	1,524	2,177	3,437	448	2,858	2,625	6,295
	R 元年	236	492	728	403	759	1,162	395	833	1,228	314	616	930	1,348	2,700	3,306	5,667	742	4,745	4,048	10,412
	H30 年	185	533	718	271	744	1,016	275	849	1,124	234	659	893	965	2,785	2,980	5,648	771	4,920	3,750	10,568
	R2/R元比	108.9	81.4	90.3	37.8	18.7	25.3	85.8	57.1	66.3	112.2	82.1	92.3	81.6	56.4	65.9	60.6	60.3	60.2	64.8	60.5
	R2/H30比	138.9	75.1	91.6	56.2	19.1	29.0	123.3	56.0	72.5	150.5	76.8	96.1	114.0	54.7	73.1	60.9	58.1	58.1	70.0	59.6
木曾	R 2 年	59	320	379	28	91	119	97	494	590	67	301	368	250	1,205	1,076	4,205	379	2,736	1,455	6,941
	R 元年	54	328	382	60	422	482	142	799	941	54	395	449	310	1,945	1,636	5,808	619	4,418	2,255	10,226
	H30 年	60	305	365	58	364	422	133	755	889	60	429	489	311	1,853	1,618	5,730	546	3,706	2,164	9,437
	R2/R元比	108.9	97.5	99.1	46.3	21.5	24.6	68.1	61.7	62.7	123.7	76.2	81.9	80.6	62.0	65.8	72.4	61.3	61.9	64.5	67.9
	R2/H30比	97.7	105.1	103.9	48.1	24.9	28.1	72.4	65.3	66.4	111.7	70.2	75.3	80.3	65.0	66.5	73.4	69.5	73.8	67.2	73.5
松本	R 2 年	544	663	1,208	503	193	696	824	1,327	2,151	760	1,367	2,127	2,631	3,550	4,539	8,315	1,642	11,833	6,181	20,148
	R 元年	655	892	1,546	1,027	2,073	3,100	1,185	3,076	4,261	783	1,522	2,306	3,650	7,562	8,214	15,661	2,999	21,083	11,212	36,744
	H30 年	656	897	1,553	924	2,035	2,959	1,174	3,272	4,445	830	1,782	2,612	3,584	7,985	8,412	16,374	3,156	21,043	11,568	37,418
	R2/R元比	83.2	74.4	78.1	48.9	9.3	22.4	69.5	43.1	50.5	97.0	89.8	92.3	72.1	46.9	55.3	53.1	54.8	56.1	55.1	54.8
	R2/H30比	82.9	74.0	77.8	54.4	9.5	23.5	70.2	40.6	48.4	91.6	76.7	81.4	73.4	44.5	54.0	50.8	52.0	56.2	53.4	53.8
北アルプス	R 2 年	808	1,059	1,867	147	105	252	557	690	1,247	511	434	945	2,024	2,287	2,387	7,166	1,924	11,407	4,311	18,573
	R 元年	900	1,343	2,244	675	748	1,423	784	1,404	2,188	515	554	1,069	2,875	4,050	3,983	13,022	2,942	17,532	6,924	30,554
	H30 年	999	1,174	2,173	650	706	1,356	849	1,402	2,251	610	634	1,244	3,108	3,915	4,201	13,637	2,823	16,916	7,023	30,552
	R2/R元比	89.8	78.8	83.2	21.8	14.0	17.7	71.1	49.1	57.0	99.3	78.3	88.4	70.4	56.5	59.9	55.0	65.4	65.1	62.3	60.8
	R2/H30比	80.9	90.2	85.9	22.6	14.8	18.6	65.6	49.2	55.4	83.8	68.5	76.0	65.1	58.4	56.8	52.5	68.2	67.4	61.4	60.8
長野	R 2 年	1,369	1,097	2,466	381	281	662	1,209	909	2,118	1,367	1,107	2,474	4,325	3,394	5,457	18,275	2,263	16,125	7,719	34,400
	R 元年	1,517	1,221	2,738	2,588	2,496	5,084	2,382	1,784	4,166	1,511	1,186	2,698	7,999	6,686	10,207	33,182	4,479	31,750	14,686	64,932
	H30 年	1,461	1,207	2,668	2,187	2,187	4,374	2,340	1,889	4,228	1,910	1,813	3,723	7,897	7,096	10,516	34,346	4,477	32,175	14,993	66,521
	R2/R元比	90.2	89.9	90.1	14.7	11.3	13.0	50.7	51.0	50.8	90.4	93.3	91.7	54.1	50.8	53.5	55.1	50.5	50.8	52.6	53.0
	R2/H30比	93.7	90.9	92.4	17.4	12.8	15.1	51.7	48.1	50.1	71.6	61.1	66.4	54.8	47.8	51.9	53.2	50.5	50.1	51.5	51.7
北信	R 2 年	500	1,999	2,499	76	99	175	259	833	1,092	247	696	944	1,082	3,627	1,192	3,631	3,517	22,573	4,709	26,204
	R 元年	555	2,167	2,722	349	553	902	505	1,669	2,173	276	696	972	1,685	5,084	1,869	5,399	4,900	30,643	6,769	36,042
	H30 年	532	2,095	2,628	343	497	841	521	1,688	2,209	335	860	1,195	1,732	5,140	1,898	5,310	4,974	31,004	6,872	36,313
	R2/R元比	90.0	92.3	91.8	21.7	17.9	19.4	51.4	49.9	50.3	89.5	100.1	97.1	64.2	71.3	63.8	67.2	71.8	73.7	69.6	72.7
	R2/H30比	93.9	95.4	95.1	22.1	19.9	20.8	49.8	49.3	49.4	73.9	81.0	79.0	62.5	70.6	62.8	68.4	70.7	72.8	68.5	72.2
計	R 2 年	5,708	8,876	14,583	2,333	2,193	4,526	6,683	11,798	18,481	5,599	8,288	13,886	20,322	31,154	34,865	85,125	16,611	99,015	51,476	184,140
	R 元年	6,401	10,378	16,778	8,713	12,892	21,606	10,272	22,224	32,496	5,848	9,283	15,131	31,234	54,777	57,704	140,713	28,307	166,368	86,011	307,081
	H30 年	6,332	10,058	16,389	7,924	12,039	19,963	10,253	22,888	33,141	6,636	10,972	17,608	31,145	55,957	58,735	141,795	28,367			

6 地域振興局別、月別延利用者数

(単位:千人、%)

地域振興局別	区 分	1 月	2 月	3 月	4 月	5 月	6 月	7 月	8 月	9 月	10 月	11 月	12 月	計
佐 久	R2 年	789	655	412	169	129	473	1,009	2,005	1,320	1,036	926	503	9,426
	R2年構成比	8.4	6.9	4.4	1.8	1.4	5.0	10.7	21.3	14.0	11.0	9.8	5.3	100.0
	R元 年	811	741	708	881	1,329	1,025	1,886	3,580	1,740	962	975	705	15,343
	H30 年	802	737	675	812	1,309	1,036	2,034	3,824	1,759	1,261	961	676	15,887
	R2/R元比	97.3	88.3	58.2	19.2	9.7	46.1	53.5	56.0	75.9	107.7	95.0	71.4	61.4
	R2/H30比	98.3	88.8	61.0	20.9	9.9	45.7	49.6	52.4	75.0	82.2	96.3	74.4	59.3
上 田	R2 年	479	446	277	120	79	220	294	518	475	438	426	255	4,025
	R2年構成比	11.9	11.1	6.9	3.0	2.0	5.5	7.3	12.9	11.8	10.9	10.6	6.3	100.0
	R元 年	487	475	440	742	672	513	782	1,173	798	407	419	347	7,254
	H30 年	504	444	399	684	599	509	799	1,172	744	562	457	323	7,194
	R2/R元比	98.4	94.1	62.9	16.1	11.8	42.8	37.6	44.1	59.5	107.5	101.6	73.4	55.5
	R2/H30比	95.0	100.5	69.3	17.5	13.2	43.2	36.8	44.2	63.9	77.9	93.2	78.8	56.0
諏 訪	R2 年	972	505	293	145	207	496	1,152	1,858	1,062	950	578	355	8,573
	R2年構成比	11.3	5.9	3.4	1.7	2.4	5.8	13.4	21.7	12.4	11.1	6.7	4.1	100.0
	R元 年	945	509	415	615	1,256	1,025	2,039	2,834	1,350	849	589	441	12,867
	H30 年	946	518	402	564	1,131	1,046	2,235	2,766	1,261	1,048	562	437	12,918
	R2/R元比	102.9	99.2	70.6	23.7	16.5	48.4	56.5	65.6	78.7	111.9	98.1	80.4	66.6
	R2/H30比	102.8	97.5	72.8	25.8	18.3	47.4	51.6	67.2	84.2	90.6	102.8	81.1	66.4
上 伊 那	R2 年	287	217	177	74	73	145	176	315	284	297	264	143	2,451
	R2年構成比	11.7	8.8	7.2	3.0	3.0	5.9	7.2	12.9	11.6	12.1	10.8	5.8	100.0
	R元 年	337	258	294	643	430	321	379	576	402	446	353	214	4,653
	H30 年	329	250	280	574	404	329	417	597	387	556	364	246	4,734
	R2/R元比	85.2	84.0	60.3	11.5	17.0	45.0	46.4	54.8	70.6	66.5	74.9	67.0	52.7
	R2/H30比	87.1	86.7	63.3	12.9	18.1	43.9	42.1	52.8	73.2	53.4	72.7	58.2	51.8
南 信 州	R2 年	256	219	183	75	60	160	181	360	274	334	350	174	2,625
	R2年構成比	9.7	8.3	7.0	2.8	2.3	6.1	6.9	13.7	10.5	12.7	13.3	6.6	100.0
	R元 年	259	219	250	409	457	296	316	557	356	317	387	225	4,048
	H30 年	256	213	249	404	364	248	319	515	291	349	343	200	3,750
	R2/R元比	98.6	100.0	73.2	18.3	13.1	53.9	57.2	64.6	77.1	105.2	90.4	77.4	64.8
	R2/H30比	100.0	102.6	73.5	18.5	16.5	64.3	56.6	69.9	94.4	95.6	101.9	87.1	70.0
木 曾	R2 年	141	139	99	35	25	58	97	291	202	161	131	76	1,455
	R2年構成比	9.7	9.5	6.8	2.4	1.7	4.0	6.7	20.0	13.9	11.1	9.0	5.2	100.0
	R元 年	136	125	122	152	206	124	223	450	268	184	165	100	2,255
	H30 年	136	115	114	131	171	120	216	441	233	232	161	96	2,164
	R2/R元比	103.5	111.5	81.5	23.2	12.3	46.6	43.5	64.6	75.4	87.5	79.3	75.9	64.5
	R2/H30比	103.9	120.4	87.1	27.0	14.8	48.2	45.0	66.1	86.9	69.5	81.2	79.2	67.2
松 本	R2 年	455	436	317	148	184	364	466	926	759	915	752	460	6,181
	R2年構成比	7.4	7.0	5.1	2.4	3.0	5.9	7.5	15.0	12.3	14.8	12.2	7.4	100.0
	R元 年	485	458	603	894	1,319	887	1,194	1,894	1,173	997	815	494	11,212
	H30 年	479	454	620	896	1,195	867	1,274	2,010	1,162	1,246	840	526	11,568
	R2/R元比	93.9	95.1	52.5	16.5	13.9	41.0	39.1	48.9	64.7	91.8	92.2	93.2	55.1
	R2/H30比	95.2	95.9	51.1	16.5	15.4	41.9	36.6	46.1	65.3	73.5	89.5	87.4	53.4
北アルプス	R2 年	777	768	322	65	54	133	187	611	450	455	230	261	4,311
	R2年構成比	18.0	17.8	7.5	1.5	1.2	3.1	4.3	14.2	10.4	10.5	5.3	6.1	100.0
	R元 年	894	838	512	451	631	342	454	1,131	604	415	278	376	6,924
	H30 年	842	798	533	431	573	352	541	1,153	558	587	254	403	7,023
	R2/R元比	86.9	91.7	62.9	14.4	8.5	39.0	41.2	54.0	74.5	109.5	82.5	69.5	62.3
	R2/H30比	92.3	96.2	60.4	15.1	9.4	37.8	34.6	53.0	80.6	77.4	90.4	64.9	61.4
長 野	R2 年	1,000	1,056	410	191	125	346	494	811	812	983	994	497	7,719
	R2年構成比	13.0	13.7	5.3	2.5	1.6	4.5	6.4	10.5	10.5	12.7	12.9	6.4	100.0
	R元 年	1,014	995	730	2,042	2,118	924	943	1,947	1,277	904	1,151	644	14,686
	H30 年	1,010	977	681	1,694	1,721	960	970	2,024	1,234	1,557	1,398	768	14,993
	R2/R元比	98.7	106.1	56.3	9.4	5.9	37.4	52.5	41.7	63.6	108.7	86.4	77.2	52.6
	R2/H30比	99.0	108.0	60.3	11.3	7.2	36.0	51.0	40.1	65.8	63.1	71.1	64.7	51.5
北 信	R2 年	921	1,093	485	58	39	78	126	577	389	363	250	330	4,709
	R2年構成比	19.5	23.2	10.3	1.2	0.8	1.6	2.7	12.2	8.3	7.7	5.3	7.0	100.0
	R元 年	953	1,063	707	276	389	237	416	1,315	443	318	216	439	6,769
	H30 年	910	1,012	705	268	332	241	449	1,347	413	476	240	480	6,872
	R2/R元比	96.6	102.9	68.7	21.0	10.1	32.8	30.3	43.9	87.9	114.4	116.2	75.2	69.6
	R2/H30比	101.1	108.0	68.8	21.7	11.8	32.2	28.1	42.8	94.2	76.4	104.6	68.8	68.5
長野県計	R2 年	6,076	5,533	2,975	1,080	975	2,471	4,183	8,271	6,028	5,931	4,901	3,054	51,476
	R2年構成比	11.8	10.7	5.8	2.1	1.9	4.8	8.1	16.1	11.7	11.5	9.5	5.9	100.0
	R元 年	6,319	5,679	4,780	7,105	8,807	5,694	8,630	15,457	8,409	5,799	5,347	3,984	86,011
	H30 年	6,213	5,519	4,657	6,456	7,798	5,709	9,253	15,847	8,041	7,874	5,579	4,155	87,102
	R2/R元比	96.2	97.4	62.2	15.2	11.1	43.4	48.5	53.5	71.7	102.3	91.7	76.6	59.8
	R2/H30比	97.8	100.2	63.9	16.7	12.5	43.3	45.2	52.2	75.0	75.3	87.8	73.5	59.1

7 地域振興局別、観光地類型別利用者数及び観光消費額

(単位:か所、千人、百万円、%)

地域振興局別	区分	山 岳			高原・湖沼			温 泉			名所・旧跡			合 計		
		観光地数	延利用者数	観光消費額	観光地数	延利用者数	観光消費額	観光地数	延利用者数	観光消費額	観光地数	延利用者数	観光消費額	観光地数	延利用者数	観光消費額
佐 久	R 2 年	5	68	218	14	7,696	29,068	4	151	575	11	1,512	5,621	34	9,426	35,483
	R 元 年	5	98	311	14	12,275	45,064	4	263	1,283	11	2,707	11,188	34	15,343	57,845
	H30 年	5	163	491	14	12,957	46,631	4	326	1,310	11	2,442	5,828	34	15,887	54,261
	R2/R元比		69.2	70.2		62.7	64.5		57.1	44.9		55.8	50.2		61.4	61.3
	R2/H30比		41.8	44.4		59.4	62.3		46.2	43.9		61.9	96.4		59.3	65.4
上 田	R 2 年	0	0	0	6	1,148	3,268	5	702	2,872	9	2,175	1,368	20	4,025	7,509
	R 元 年	0	0	0	6	2,655	8,115	5	1,078	4,543	9	3,521	2,050	20	7,254	14,709
	H30 年	0	0	0	6	2,704	7,991	5	1,102	4,716	8	3,388	1,903	19	7,194	14,611
	R2/R元比		-	-		43.3	40.3		65.1	63.2		61.8	66.7		55.5	51.1
	R2/H30比		-	-		42.5	40.9		63.8	60.9		64.2	71.9		56.0	51.4
諏 訪	R 2 年	2	391	1,246	9	4,663	12,520	3	2,584	8,279	3	934	1,113	17	8,573	23,158
	R 元 年	2	589	1,808	9	6,770	18,006	3	4,284	14,262	3	1,223	1,342	17	12,867	35,417
	H30 年	2	597	1,852	9	6,889	18,386	3	4,286	14,176	3	1,146	1,370	17	12,918	35,783
	R2/R元比		66.4	68.9		68.9	69.5		60.3	58.1		76.4	82.9		66.6	65.4
	R2/H30比		65.5	67.3		67.7	68.1		60.3	58.4		81.6	81.2		66.4	64.7
上 伊 那	R 2 年	4	218	903	14	1,343	3,453	4	336	376	7	554	697	29	2,451	5,430
	R 元 年	4	421	1,793	14	2,494	6,194	4	556	746	7	1,182	1,466	29	4,653	10,199
	H30 年	4	437	1,830	14	2,596	6,189	4	557	784	7	1,144	1,484	29	4,734	10,288
	R2/R元比		51.9	50.4		53.9	55.7		60.4	50.4		46.9	47.5		52.7	53.2
	R2/H30比		49.9	49.4		51.7	55.8		60.4	48.0		48.4	47.0		51.8	52.8
南 信 州	R 2 年	2	5	16	23	837	1,982	7	984	3,343	12	799	955	44	2,625	6,295
	R 元 年	2	26	139	23	1,292	3,263	7	1,608	5,687	12	1,122	1,323	44	4,048	10,412
	H30 年	2	25	135	23	1,373	3,621	7	1,642	5,725	12	710	1,086	44	3,750	10,568
	R2/R元比		17.5	11.5		64.8	60.7		61.2	58.8		71.2	72.2		64.8	60.5
	R2/H30比		18.3	11.8		61.0	54.7		59.9	58.4		112.5	87.9		70.0	59.6
木 曾	R 2 年	4	63	420	14	704	2,879	1	98	830	6	589	2,811	25	1,455	6,941
	R 元 年	4	164	1,115	14	997	3,956	1	185	1,508	6	909	3,647	25	2,255	10,226
	H30 年	4	125	826	14	1,011	3,981	1	112	899	6	916	3,731	25	2,164	9,437
	R2/R元比		38.8	37.7		70.6	72.8		53.0	55.1		64.8	77.1		64.5	67.9
	R2/H30比		50.8	50.9		69.7	72.3		87.3	92.3		64.3	75.3		67.2	73.5
松 本	R 2 年	2	461	3,060	13	1,481	5,775	8	2,080	8,033	13	2,159	3,280	36	6,181	20,148
	R 元 年	2	1,339	8,673	13	2,279	9,381	8	3,177	12,807	13	4,418	5,883	36	11,212	36,744
	H30 年	2	1,328	8,535	13	2,379	9,995	8	3,294	12,828	13	4,567	6,060	36	11,568	37,418
	R2/R元比		34.4	35.3		65.0	61.6		65.5	62.7		48.9	55.7		55.1	54.8
	R2/H30比		34.7	35.8		62.3	57.8		63.1	62.6		47.3	54.1		53.4	53.8
北アルプス	R 2 年	3	288	1,559	8	2,924	14,894	5	355	1,367	5	745	752	21	4,311	18,573
	R 元 年	3	1,014	5,623	8	4,014	20,932	5	657	2,638	5	1,239	1,361	21	6,924	30,554
	H30 年	3	1,155	6,430	8	3,908	20,270	5	644	2,597	5	1,317	1,256	21	7,023	30,552
	R2/R元比		28.4	27.7		72.9	71.2		54.0	51.8		60.1	55.3		62.3	60.8
	R2/H30比		24.9	24.2		74.8	73.5		55.1	52.6		56.6	59.9		61.4	60.8
長 野	R 2 年	0	0	0	10	1,866	10,257	4	1,021	6,255	20	4,833	17,889	34	7,719	34,400
	R 元 年	0	0	0	10	4,166	19,716	4	1,601	9,790	20	8,919	35,426	34	14,686	64,932
	H30 年	0	0	0	10	4,239	20,374	4	1,649	10,336	20	9,106	35,812	34	14,993	66,521
	R2/R元比		-	-		44.8	52.0		63.8	63.9		54.2	50.5		52.6	53.0
	R2/H30比		-	-		44.0	50.3		61.9	60.5		53.1	50.0		51.5	51.7
北 信	R 2 年	2	8	18	13	3,057	17,515	6	1,497	8,416	6	148	256	27	4,709	26,204
	R 元 年	2	16	44	13	4,352	23,874	6	2,104	11,651	6	297	473	27	6,769	36,042
	H30 年	2	18	54	13	4,332	23,589	6	2,191	12,123	6	331	548	27	6,872	36,313
	R2/R元比		50.6	40.2		70.2	73.4		71.2	72.2		49.6	54.1		69.6	72.7
	R2/H30比		44.2	32.8		70.6	74.3		68.3	69.4		44.6	46.7		68.5	72.2
合 計	R 2 年	24	1,503	7,440	124	25,720	101,611	47	9,808	40,347	92	14,446	34,742	287	51,476	184,140
	R 元 年	24	3,667	19,505	124	41,292	158,502	47	15,514	64,914	92	25,538	64,161	287	86,011	307,081
	H30 年	24	3,848	20,154	124	42,388	161,027	47	15,801	65,494	91	25,065	59,078	286	87,102	305,752
	R2/R元比		41.0	38.1		62.3	64.1		63.2	62.2		56.6	54.1		59.8	60.0
	R2/H30比		39.0	36.9		60.7	63.1		62.1	61.6		57.6	58.8		59.1	60.2

6広域別（地域振興局別）統計資料（概要編）

市町村名	観光地名	年	観光地利用者延数（百人）																	観光消費額 （千円）	観光地 類型	
			合計	増減・ 2/元比 （%）	県内・県外別		日帰り・宿泊別		月別													
					県内	県外	日帰り	宿泊	1月	2月	3月	4月	5月	6月	7月	8月	9月	10月	11月			12月
小諸市	浅間山	2 元	210 263	△ 53 79.8	71 88	139 175	150 161	60 102	8 8	6 10	6 6	2 9	3 43	23 28	18 45	51 62	28 26	41 11	18 10	6 5	70,500 96,350	山岳
〃	高峰高原	2 元	3,491 3,933	△ 442 88.8	1,163 1,311	2,328 2,622	3,189 3,591	302 342	168 159	152 162	121 151	44 140	6 246	319 399	541 580	838 984	513 404	280 113	269 174	240 421	1,357,750 1,530,450	高原・ 湖沼
〃	懐古園	2 元	2,278 5,142	△ 2,864 44.3	759 1,714	1,519 3,428	1,646 3,798	632 1,344	36 34	45 41	44 144	132 1,208	91 1,200	180 282	202 304	359 888	237 237	295 251	637 514	20 39	838,760 1,861,080	名所・ 旧跡
〃	布引観音	2 元	2,088 3,438	△ 1,350 60.7	697 1,148	1,391 2,290	1,996 3,198	92 240	314 390	317 372	258 407	84 329	59 320	155 258	153 182	82 281	173 229	166 215	178 230	149 225	440,600 747,600	名所・ 旧跡
〃	菱野薬師温泉	2 元	246 488	△ 242 50.4	82 164	164 324	28 90	218 398	34 32	31 33	15 38	2 37	2 36	5 36	19 37	26 75	19 38	32 38	40 47	21 41	176,100 339,000	温泉
〃	飯綱山公園	2 元	612 1,944	△ 1,332 31.5	205 649	407 1,295	612 1,944	0 0	83 83	104 125	47 159	13 190	0 168	55 137	69 197	38 200	54 180	51 219	62 198	36 88	122,400 388,800	名所・ 旧跡
佐久市	美笹高原	2 元	208 200	8 104.0	185 118	23 82	208 200	0 0	13 13	13 11	15 13	16 15	18 21	19 17	19 18	23 24	20 19	19 17	17 17	16 15	55,600 35,600	高原・ 湖沼
〃	佐久平	2 元	3,844 8,280	△ 4,436 46.4	2,302 4,082	1,542 4,198	2,620 5,170	1,224 3,110	380 524	388 514	249 633	190 659	172 715	224 519	342 697	490 1,071	358 613	387 1,154	366 651	298 530	3,172,376 6,782,435	名所・ 旧跡
〃	佐久高原内山峡	2 元	229 427	△ 198 53.6	81 182	148 245	51 67	178 360	6 8	5 3	6 6	4 30	4 76	13 34	21 34	76 95	35 62	36 41	18 31	5 7	129,470 255,250	名所・ 旧跡
〃	平尾山公園	2 元	2,434 4,060	△ 1,626 60.0	853 1,470	1,581 2,590	2,434 4,060	0 0	328 370	309 331	99 263	20 245	54 433	102 237	199 368	439 902	300 335	232 134	234 224	118 218	1,353,450 2,169,880	高原・ 湖沼
〃	龍岡城跡五稜 郭稲荷山公園	2 元	175 339	△ 164 51.6	140 267	35 72	175 339	0 0	8 9	15 15	0 28	1 56	0 50	12 23	16 27	27 40	29 31	27 21	26 24	14 15	25,900 50,172	名所・ 旧跡
〃	春日温泉	2 元	544 1,415	△ 871 38.4	346 916	198 499	226 633	318 782	111 113	97 103	47 123	6 125	1 135	8 120	32 111	46 155	32 106	48 100	68 122	48 102	307,165 792,181	温泉
〃	望月高原	2 元	738 812	△ 74 90.9	591 613	147 199	738 812	0 0	0 0	3 0	34 37	60 68	77 103	73 93	89 103	112 120	97 108	90 81	86 81	17 18	630,252 693,448	高原・ 湖沼
〃	中山道望月宿	2 元	813 1,378	△ 565 59.0	728 565	85 813	773 1,286	40 92	130 144	124 138	69 103	18 108	20 117	42 95	59 105	72 134	60 97	77 108	69 116	73 113	251,557 432,191	名所・ 旧跡
〃	道の駅ほつとば〜く・ 浅科	2 元	1,944 2,344	△ 400 82.9	1,166 1,176	778 1,168	1,944 2,344	0 0	136 135	35 125	132 153	112 177	88 290	132 178	132 202	211 289	250 221	216 213	229 220	271 141	51,441 66,912	名所・ 旧跡
〃	道の駅ヘルシー テラス佐久南	2 元	3,039 3,633	△ 594 83.6	1,523 1,452	1,516 2,181	3,039 3,633	0 0	194 155	194 162	185 206	107 231	105 333	223 277	276 333	417 506	405 459	396 374	331 356	206 241	573,665 579,450	名所・ 旧跡
佐久穂町	十石峠・古谷溪谷	2 元	0 3	△ 3 0.0	0 2	0 1	0 1	0 2	0 0	0 0	0 0	0 0	0 0	0 0	0 3	0 0	0 0	0 0	0 0	0 0	0 1,360	高原・ 湖沼
〃	八千穂高原	2 元	2,270 2,314	△ 44 98.1	682 696	1,588 1,618	1,906 1,956	364 358	139 102	139 103	90 62	20 43	22 177	161 216	175 301	524 484	293 295	485 335	95 88	127 108	844,800 855,300	高原・ 湖沼
〃	八千穂の里	2 元	26 36	△ 10 72.2	8 11	18 25	26 36	0 0	0 1	4 3	1 1	0 3	1 5	1 4	2 4	3 6	2 3	6 3	6 2	0 1	1,820 2,520	名所・ 旧跡
小海町	松原湖	2 元	1,051 1,485	△ 434 70.8	188 291	863 1,194	803 1,107	248 378	288 361	283 354	87 108	13 56	7 69	11 57	21 105	161 159	95 91	40 36	14 27	31 62	455,380 641,640	高原・ 湖沼
〃	八ヶ岳	2 元	48 58	△ 10 82.8	14 18	34 40	22 25	26 33	1 1	0 0	0 0	1 1	1 6	4 6	4 15	15 15	7 8	12 4	2 1	1 1	17,170 20,990	山岳
川上村	川上郷	2 元	1,238 1,699	△ 461 72.9	121 130	1,117 1,569	552 597	686 1,102	228 230	239 229	63 103	6 56	8 179	43 123	39 143	244 316	106 116	129 66	82 63	51 75	536,200 759,950	高原・ 湖沼
南牧村	野辺山高原	2 元	1,050 2,274	△ 1,224 46.2	18 429	1,032 1,845	214 1,769	836 505	63 286	57 263	32 115	5 40	5 98	40 67	82 326	252 536	168 322	167 78	108 53	71 90	728,870 1,085,000	高原・ 湖沼
〃	八ヶ岳	2 元	86 138	△ 52 62.3	11 28	75 110	25 50	61 88	8 8	8 13	5 13	0 4	0 14	3 11	7 21	21 22	12 20	13 4	6 4	3 4	29,750 47,750	山岳
〃	海ノ口温泉	2 元	233 51	182 456.9	0 0	233 51	211 0	22 51	6 3	7 2	8 2	10 4	15 8	17 2	23 3	24 15	25 3	30 3	33 3	35 3	28,380 39,375	温泉

市町村名	観 光 地 名	年	観 光 地 利 用 者 延 数 (百 人)																	観光消費額 (千円)	観光地 類型	
			合 計	増減・ 2/元比 (%)	県内・県外別		日帰り・宿泊別		月 別													
					県 内	県 外	日帰り	宿泊	1月	2月	3月	4月	5月	6月	7月	8月	9月	10月	11月			12月
南相木村	立 原 高 原	2 元	79 122	△ 43 64.8	34 56	45 66	28 53	51 69	1 1	1 1	1 2	0 10	0 10	11 22	10 16	37 45	11 8	6 3	1 3	0 1	36,580 64,530	高原・ 湖沼
〃	南相木温泉滝見の湯	2 元	482 680	△ 198 70.9	302 399	180 281	482 680	0 0	48 52	54 46	42 52	18 59	16 81	37 53	39 54	64 99	50 61	42 36	39 46	33 41	63,780 112,224	温泉
北相木村	三滝山・長者の森	2 元	45 88	△ 43 51.1	19 45	26 43	9 42	36 46	0 2	0 3	0 0	0 9	0 14	2 3	5 7	30 40	6 8	2 2	0 0	0 0	19,093 23,424	山岳
軽井沢町	軽 井 沢 高 原	2 元	51,444 84,232	△ 32,788 61.1	10,573 16,332	40,871 67,900	23,867 38,332	27,577 45,900	3,818 3,586	2,600 2,927	1,712 2,599	668 3,833	327 6,129	2,293 5,549	6,624 12,048	12,977 23,636	7,889 10,660	4,540 4,025	5,339 5,538	2,657 3,702	16,387,688 26,164,944	高原・ 湖沼
御代田町	浅 間 高 原	2 元	492 2,058	△ 1,566 23.9	210 930	282 1,128	375 1,497	117 561	27 47	37 45	4 63	13 138	0 264	19 123	45 459	101 308	70 234	77 193	75 139	24 45	154,500 729,300	高原・ 湖沼
立科町	蓼 科 牧 場	2 元	5,226 6,697	△ 1,471 78.0	1,079 1,428	4,147 5,269	3,008 3,714	2,218 2,983	469 455	507 540	321 709	5 173	19 616	229 472	198 335	971 1,321	867 1,007	1,360 705	157 155	123 209	2,734,661 3,541,397	高原・ 湖沼
〃	蓼 科 山	2 元	291 436	△ 145 66.7	127 157	164 279	291 436	0 0	0 0	0 0	0 0	0 2	1 7	2 7	80 145	130 195	60 70	15 6	3 3	0 1	81,613 122,080	山岳
〃	東 白 樺 湖	2 元	7,240 12,856	△ 5,616 56.3	3,692 3,034	3,548 9,822	4,697 8,073	2,543 4,783	842 798	771 736	425 776	123 747	167 1,313	272 800	536 1,506	1,165 2,746	922 1,317	1,029 1,023	653 609	335 485	3,791,788 6,790,934	高原・ 湖沼
〃	笠取峠松並木	2 元	69 110	△ 41 62.7	29 29	40 81	69 110	0 0	0 0	0 0	1 2	1 5	1 16	2 6	12 25	22 30	11 13	17 9	2 3	0 1	13,455 21,450	名所・ 旧跡
佐久地域振興局計		2 元	94,263 153,433	△ 59,170 61.4	27,999 39,930	66,264 113,503	56,414 89,804	37,849 63,629	7,887 8,110	6,545 7,410	4,119 7,077	1,694 8,810	1,290 13,292	4,732 10,254	10,089 18,856	20,048 35,802	13,204 17,401	10,363 9,621	9,263 9,752	5,029 7,048	35,482,514 57,844,967	
上田市	信 濃 国 分 寺	2 元	854 926	△ 72 92.2	610 670	244 256	854 926	0 0	601 601	17 10	23 37	3 36	0 36	10 28	24 32	26 33	26 30	43 19	44 32	37 32	42,700 46,300	名所・ 旧跡
〃	上 田 城 跡	2 元	6,700 14,321	△ 7,621 46.8	3,580 8,432	3,120 5,889	6,700 14,321	0 0	136 124	359 320	214 355	322 4,200	27 1,828	403 892	543 944	717 1,472	1,213 1,844	1,112 835	1,423 1,218	231 289	335,000 716,670	名所・ 旧跡
〃	信州の鎌倉・塩田平	2 元	1,799 2,733	△ 934 65.8	754 1,156	1,045 1,577	1,799 2,733	0 0	126 121	134 134	136 226	26 237	8 243	74 177	146 204	202 354	227 311	277 254	346 346	97 126	107,940 163,980	名所・ 旧跡
〃	別 所 温 泉	2 元	4,444 6,648	△ 2,204 66.8	1,997 2,899	2,447 3,749	2,724 4,030	1,720 2,618	670 638	589 586	357 593	68 627	18 503	193 462	489 682	448 782	269 368	509 466	475 476	359 465	1,587,570 2,404,460	温泉
〃	丸 子 温 泉 郷	2 元	2,026 3,266	△ 1,240 62.0	1,117 1,794	909 1,472	325 419	1,701 2,847	331 340	237 249	128 267	38 264	6 283	64 223	133 273	126 331	163 258	267 190	330 297	203 291	1,037,550 1,688,850	温泉
〃	信州国際音楽村	2 元	151 764	△ 613 19.8	119 646	32 118	133 674	18 90	20 21	15 23	17 40	3 67	0 66	6 205	11 88	10 93	11 50	19 42	19 31	20 38	12,286 46,487	名所・ 旧跡
〃	菅 平 高 原	2 元	2,191 10,979	△ 8,788 20.0	781 3,129	1,410 7,850	849 2,602	1,342 8,377	578 525	904 893	190 440	5 98	5 1,200	22 564	9 2,160	150 3,063	74 1,492	55 174	7 50	192 320	820,210 4,713,100	高原・ 湖沼
〃	角 間 温 泉	2 元	0 235	△ 235 0.0	0 95	0 140	0 95	0 140	0 1	0 1	0 1	0 12	0 20	0 20	0 35	0 69	0 58	0 18	0 0	0 0	0 151,400	温泉
〃	美ヶ原高原	2 元	2,224 4,612	△ 2,388 48.2	1,882 3,706	342 906	1,882 3,706	342 906	222 520	228 611	122 346	56 195	23 442	87 301	137 375	568 880	291 398	232 215	146 184	112 145	132,738 275,321	高原・ 湖沼
〃	真田氏ゆかりの地	2 元	160 338	△ 178 47.3	53 112	107 226	160 338	0 0	13 11	17 13	14 22	3 36	0 45	10 27	13 30	21 61	18 32	21 23	21 25	9 13	8,000 16,900	名所・ 旧跡
東御市	芸 術 む ら 公 園	2 元	603 777	△ 174 77.6	426 575	177 202	563 711	40 66	76 72	68 69	61 63	16 61	24 61	50 58	49 61	44 60	51 66	56 65	56 71	52 70	60,377 95,435	名所・ 旧跡
〃	湯 の 丸 高 原	2 元	3,455 5,483	△ 2,028 63.0	1,718 2,280	1,737 3,203	2,802 4,264	653 1,219	586 488	612 520	412 430	7 210	2 141	296 830	100 950	650 1,015	340 325	90 93	44 52	316 429	991,440 1,344,190	高原・ 湖沼
〃	海 野 宿	2 元	217 1,765	△ 1,548 12.3	67 453	150 1,312	217 1,765	0 0	10 63	13 88	22 150	11 191	5 205	16 140	18 200	18 249	25 238	29 161	40 50	10 30	4,281 92,171	名所・ 旧跡
〃	道の駅雷電くるみの里	2 元	7,654 9,706	△ 2,052 78.9	4,592 5,823	3,062 3,883	7,654 9,706	0 0	525 522	525 504	548 640	351 768	394 948	618 792	644 844	924 1,212	1,013 1,126	866 892	768 888	478 570	522,808 601,141	名所・ 旧跡
長和町	北 白 樺 高 原	2 元	1,683 2,001	△ 318 84.1	533 498	1,150 1,503	1,317 1,459	366 542	656 610	475 497	200 460	6 10	1 28	2 3	18 25	11 14	29 22	86 8	63 4	136 320	957,650 1,218,650	高原・ 湖沼
〃	中 山 道 笠 取 峠	2 元	19 71	△ 52 26.8	8 18	11 53	19 53	0 18	1 1	1 1	1 1	1 8	1 26	1 7	1 4	1 8	2 3	3 3	5 3	1 2	2,800 16,200	高原・ 湖沼
〃	美ヶ原高原	2 元	1,911 3,400	△ 1,489 56.2	609 848	1,302 2,552	1,609 3,058	302 342	5 7	7 5	4 4	2 11	8 130	2 48	263 630	843 1,530	586 840	150 150	29 31	12 14	363,600 547,550	高原・ 湖沼

市町村名	観 光 地 名	年	観 光 地 利 用 者 延 数 (百 人)																	観光消費額 (千円)	観光地 類型	
			合 計	増減・ 2/元比 (%)	県内・県外別		日帰り・宿泊別		月 別													
					県 内	県 外	日帰り	宿泊	1月	2月	3月	4月	5月	6月	7月	8月	9月	10月	11月			12月
青木村	田 沢 温 泉	2 元	386 431	△ 45 89.6	167 172	219 259	292 281	94 150	33 35	33 27	30 37	28 46	13 42	38 25	36 31	30 51	18 30	40 36	47 34	40 37	160,950 192,100	温泉
〃	沓 掛 温 泉	2 元	168 204	△ 36 82.4	71 83	97 121	110 130	58 74	16 15	12 9	17 10	9 12	5 26	12 15	17 22	24 32	16 22	15 15	15 14	10 12	86,350 106,550	温泉
〃	道 の 駅 あ お き	2 元	3,608 3,884	△ 276 92.9	2,886 3,108	722 776	3,608 3,884	0 0	182 150	217 185	269 277	242 332	250 446	294 314	289 227	365 428	378 460	508 412	382 385	232 268	274,645 271,266	名所・ 旧跡
上 田 地 域 振 興 局 計		2 元	40,253 72,544	△ 32,291 55.5	21,970 36,497	18,283 36,047	33,617 55,155	6,636 17,389	4,787 4,865	4,463 4,745	2,765 4,399	1,197 7,421	790 6,719	2,198 5,131	2,940 7,820	5,178 11,733	4,750 7,978	4,378 4,071	4,260 4,191	2,547 3,471	7,508,895 14,708,721	
東 信 州 計		2 元	134,516 225,977	△ 91,461 59.5	49,969 76,427	84,547 149,550	90,031 144,959	44,485 81,018	12,674 12,975	11,008 12,155	6,884 11,476	2,891 16,231	2,080 20,011	6,930 15,385	13,029 26,676	25,226 47,535	17,954 25,379	14,741 13,692	13,523 13,943	7,576 10,519	42,991,409 72,553,688	
岡谷市	塩 嶺 御 野 立 公 園	2 元	645 3,134	△ 2,489 20.6	588 2,440	57 694	631 3,116	14 18	6 6	7 7	12 20	24 245	22 693	61 349	67 337	89 765	104 328	117 219	98 120	38 45	50,470 226,220	高原・ 湖沼
〃	鳥 居 平 や ま び こ 公 園	2 元	845 1,343	△ 498 62.9	731 991	114 352	845 1,343	0 0	3 3	3 3	3 3	6 119	21 346	98 113	82 124	256 287	187 165	123 99	60 78	3 3	50,160 79,860	高原・ 湖沼
諏訪市	上 諏 訪 温 泉 ・ 諏 訪 湖	2 元	24,079 40,083	△ 16,004 60.1	6,607 8,163	17,472 31,920	18,021 28,911	6,058 11,172	2,064 2,063	1,873 1,997	931 1,558	483 2,273	356 4,142	1,386 2,766	3,068 5,101	5,406 9,956	2,557 3,755	2,767 2,822	2,083 2,204	1,105 1,446	7,583,510 13,012,665	温泉
〃	諏 訪 大 社	2 元	4,714 5,622	△ 908 83.8	1,545 1,554	3,169 4,068	4,714 5,622	0 0	2,284 2,282	238 209	196 249	20 307	118 404	179 260	225 290	300 392	272 341	288 296	332 350	262 242	1,060,650 1,264,950	名所・ 旧跡
〃	霧 ケ 峰 高 原	2 元	15,639 22,417	△ 6,778 69.8	5,346 7,464	10,293 14,953	15,493 21,749	146 668	179 185	127 130	76 98	187 678	556 2,506	1,128 2,149	3,397 5,879	4,850 5,468	1,813 1,914	2,224 1,971	954 1,181	148 258	3,613,743 5,281,789	高原・ 湖沼
茅野市	蓼 科	2 元	10,039 14,808	△ 4,769 67.8	1,117 1,618	8,922 13,190	5,985 8,934	4,054 5,874	748 683	519 513	378 501	264 794	215 873	464 830	1,502 2,556	2,312 3,570	1,832 2,468	657 656	381 421	767 943	3,272,200 4,810,930	高原・ 湖沼
〃	白 樺 湖	2 元	4,814 7,869	△ 3,055 61.2	527 871	4,287 6,998	2,845 4,788	1,969 3,081	373 382	317 326	169 289	84 384	101 531	151 343	791 1,661	833 1,725	880 1,157	688 547	200 199	227 325	1,591,720 2,571,770	高原・ 湖沼
〃	奥 蓼 科 温 泉	2 元	463 939	△ 476 49.3	51 103	412 836	293 602	170 337	9 20	5 12	1 5	1 20	3 98	15 31	103 133	125 405	59 71	78 79	47 45	17 20	98,660 197,540	温泉
〃	八 ケ 岳	2 元	1,448 1,855	△ 407 78.1	123 158	1,325 1,697	488 634	960 1,221	71 68	85 88	51 63	11 28	24 86	129 176	207 301	251 327	202 233	190 193	123 150	104 142	421,650 540,370	山岳
〃	車 山 高 原	2 元	4,359 6,557	△ 2,198 66.5	422 642	3,937 5,915	2,473 3,816	1,886 2,741	612 607	466 489	300 433	60 169	174 547	243 467	717 1,248	908 1,448	430 580	196 203	83 100	170 266	1,473,540 2,193,340	高原・ 湖沼
〃	尖 石 考 古 館	2 元	289 563	△ 274 51.3	88 215	201 348	289 563	0 0	15 15	13 12	18 28	2 45	0 70	18 55	32 74	45 98	43 63	47 46	46 47	10 10	8,670 16,890	名所・ 旧跡
下諏訪町	下 諏 訪 温 泉 ・ 諏 訪 湖	2 元	1,298 1,820	△ 522 71.3	382 544	916 1,276	787 1,081	511 739	316 303	96 92	84 121	36 138	13 153	66 114	80 146	104 221	129 153	131 125	146 144	97 110	597,275 1,051,354	温泉
〃	諏 訪 大 社	2 元	4,341 6,048	△ 1,707 71.8	1,687 2,191	2,654 3,857	4,341 6,048	0 0	1,940 1,883	282 181	195 263	73 402	71 598	122 372	186 366	251 593	309 426	350 330	380 423	182 211	43,410 60,480	名所・ 旧跡
〃	八 島 高 原	2 元	4,066 6,352	△ 2,286 64.0	1,201 1,893	2,865 4,459	4,003 6,285	63 67	4 4	5 5	4 4	4 138	202 839	469 1,056	548 1,294	1,289 1,403	798 926	686 562	57 120	0 1	369,980 562,142	高原・ 湖沼
富士見町	入 笠 山	2 元	2,464 4,038	△ 1,574 61.0	453 778	2,011 3,260	2,464 3,594	0 444	499 516	501 635	200 285	6 110	7 188	98 702	56 352	283 464	213 425	272 121	196 102	133 138	824,145 1,267,280	山岳
〃	富 士 見 高 原	2 元	5,293 3,513	1,780 150.7	1,431 925	3,862 2,588	4,785 2,447	508 1,066	541 360	448 322	244 153	169 178	151 283	262 372	373 345	1,074 767	660 319	583 129	553 107	235 178	1,663,719 1,283,810	高原・ 湖沼
原 村	八 ケ 岳 中 央 高 原	2 元	933 1,705	△ 772 54.7	485 656	448 1,049	641 720	292 985	60 68	64 70	66 77	24 119	34 202	67 94	90 182	204 454	133 172	101 92	41 99	49 76	434,820 996,080	高原・ 湖沼
諏 訪 (諏 訪 地 域 振 興 局) 計		2 元	85,729 128,666	△ 42,937 66.6	22,784 31,206	62,945 97,460	69,098 100,253	16,631 28,413	9,724 9,448	5,049 5,091	2,928 4,150	1,454 6,147	2,068 12,559	4,956 10,249	11,524 20,389	18,580 28,343	10,621 13,496	9,498 8,490	5,780 5,890	3,547 4,414	23,158,322 35,417,470	
伊那市	羽 広	2 元	1,702 3,298	△ 1,596 51.6	1,258 1,925	444 1,373	1,682 3,118	20 180	276 274	292 295	244 414	36 322	11 298	66 206	95 215	131 304	133 260	150 248	162 258	106 204	362,996 688,244	高原・ 湖沼
〃	伊 那 西 部 高 原	2 元	4,108 5,860	△ 1,752 70.1	3,009 3,376	1,099 2,484	3,954 5,648	154 212	403 418	400 406	342 440	211 591	316 683	334 510	332 478	414 606	313 485	385 453	380 470	278 320	749,090 977,305	高原・ 湖沼
〃	高 遠 城 址 公 園	2 元	508 3,411	△ 2,903 14.9	357 1,340	151 2,071	440 3,221	68 190	44 44	41 43	45 60	19 2,016	4 370	40 195	13 96	23 151	23 58	75 111	151 225	30 42	83,499 501,391	名所・ 旧跡

市町村名	観 光 地 名	年	観 光 地 利 用 者 延 数 (百 人)																	観光消費額 (千円)	観光地 類型	
			合 計	増減・ 2/元比 (%)	県内・県外別		日帰り・宿泊別		月 別													
					県 内	県 外	日帰り	宿泊	1月	2月	3月	4月	5月	6月	7月	8月	9月	10月	11月			12月
伊那市	高遠温泉さくらの湯	2元	525 900	△ 375 58.3	375 624	150 276	525 900	0 0	81 83	72 73	71 88	11 86	0 78	33 65	39 68	43 83	43 73	46 63	46 69	40 71	35,084 81,516	温泉
〃	入 笠 山	2元	647 997	△ 350 64.9	449 198	198 799	647 941	0 56	4 6	4 6	4 6	0 8	0 22	67 214	37 167	246 324	183 136	90 92	9 11	3 5	60,440 113,730	山岳
〃	遠照寺及び山室溪谷	2元	0 79	△ 79 0.0	0 35	0 44	0 79	0 0	0 0	0 0	0 1	0 5	0 17	0 6	0 7	0 10	0 7	0 10	0 12	0 4	0 7,510	温泉
〃	千代田湖・晴ヶ峰 ・高遠少年自然の家	2元	208 849	△ 641 24.5	101 371	107 478	31 42	177 807	16 28	34 62	0 51	0 80	1 156	0 79	11 160	22 130	44 44	52 20	13 26	15 13	28,706 120,946	高原・ 湖沼
〃	鹿 嶺 高 原	2元	105 106	△ 1 99.1	15 6	90 100	5 6	100 100	0 0	0 0	0 0	0 9	0 13	0 3	9 15	49 45	23 19	13 2	11 0	0 0	9,350 9,420	高原・ 湖沼
〃	南アルプスむら長谷 ・美 和 湖	2元	476 1,237	△ 761 38.5	348 658	128 579	472 1,077	4 160	52 53	54 53	54 81	43 129	0 125	32 102	27 112	48 182	45 136	52 102	50 109	19 53	107,762 331,433	高原・ 湖沼
〃	南アルプス北部 ・分 杭 峠	2元	127 717	△ 590 17.7	26 143	101 574	127 581	0 136	0 6	0 0	0 0	4 20	0 37	19 40	2 120	8 227	32 165	34 72	28 30	0 0	22,793 262,811	山岳
駒ヶ根市	中央アルプス駒ヶ岳	2元	1,009 1,963	△ 954 51.4	297 583	712 1,380	953 1,823	56 140	12 51	0 44	0 43	0 58	0 113	29 44	33 299	313 503	215 340	273 309	102 114	32 45	627,800 1,159,260	山岳
〃	駒ヶ根高原	2元	2,617 4,850	△ 2,233 54.0	780 1,450	1,837 3,400	849 2,292	1,768 2,558	279 549	263 436	114 319	24 390	0 413	79 286	183 394	464 670	315 414	411 439	357 350	128 190	1,709,800 2,899,250	高原・ 湖沼
〃	光 前 寺	2元	1,849 3,460	△ 1,611 53.4	553 1,038	1,296 2,422	1,849 3,460	0 0	650 700	100 100	80 180	57 570	25 250	17 170	75 130	90 200	155 260	250 350	300 450	50 100	92,450 173,000	名所・ 旧跡
〃	駒ヶ根シルク ミュージアム	2元	264 719	△ 455 36.7	72 210	192 509	240 643	24 76	39 48	43 42	17 73	1 81	0 67	13 66	26 50	23 84	23 56	32 59	33 57	14 36	54,360 151,080	名所・ 旧跡
辰野町	枝垂栗自生地	2元	242 374	△ 132 64.7	187 216	55 158	106 154	136 220	2 2	2 2	2 2	12 42	38 76	17 23	22 31	55 86	36 35	33 45	23 26	0 4	67,839 98,029	名所・ 旧跡
〃	中央アルプス横川峡	2元	353 445	△ 92 79.3	270 346	83 99	307 399	46 46	27 28	26 29	29 30	6 26	0 44	20 33	33 37	44 67	40 38	44 39	46 40	38 34	68,481 79,935	高原・ 湖沼
〃	荒神山公園	2元	1,105 1,635	△ 530 67.6	979 1,339	126 296	919 1,341	186 294	139 138	133 133	104 155	21 163	25 129	61 131	126 126	143 143	121 121	96 124	92 136	44 136	224,846 342,331	温泉
箕輪町	萱野高原	2元	4 36	△ 32 11.1	1 27	3 9	4 17	0 19	0 0	0 0	0 0	0 4	0 5	0 1	0 4	2 14	1 4	1 3	0 1	0 0	800 13,688	高原・ 湖沼
〃	ながた自然公園	2元	1,732 2,950	△ 1,218 58.7	1,532 1,968	200 982	1,693 2,738	39 212	220 241	178 208	142 242	29 256	68 259	120 221	152 221	152 298	156 242	178 266	181 251	156 245	116,534 315,062	温泉
飯島町	千人塚及び与田切溪谷	2元	261 953	△ 692 27.4	179 667	82 286	189 853	72 100	2 2	3 3	8 8	28 659	1 50	16 38	13 34	65 81	41 34	37 22	36 19	11 3	53,550 162,950	高原・ 湖沼
〃	道の駅花の里いいじま	2元	1,168 2,002	△ 834 58.3	818 1,400	350 602	1,168 2,002	0 0	58 86	76 114	94 145	62 187	60 191	89 145	82 143	125 219	144 206	148 197	144 219	86 150	153,744 233,367	名所・ 旧跡
〃	道の駅田切の里	2元	1,281 1,278	△ 3 100.2	897 892	384 386	1,281 1,278	0 0	63 76	74 83	101 101	97 125	65 135	97 102	117 97	130 149	139 120	152 140	136 116	110 34	199,886 184,701	名所・ 旧跡
南箕輪村	大 芝 高 原	2元	2,994 5,969	△ 2,975 50.2	2,932 5,762	62 207	2,890 5,601	104 368	385 428	300 356	257 393	59 427	103 568	251 388	255 477	304 657	352 469	280 1,123	243 369	205 314	196,500 464,050	高原・ 湖沼
中川村	陣馬形山	2元	180 350	△ 170 51.4	120 181	60 169	120 181	60 169	2 2	2 2	7 5	4 32	0 48	6 27	10 41	41 104	25 35	39 24	30 26	14 4	30,750 72,000	高原・ 湖沼
〃	小 洪 峡	2元	77 263	△ 186 29.3	40 151	37 112	40 151	37 112	10 10	11 11	2 14	0 31	0 34	0 9	3 24	12 57	4 25	8 16	16 19	11 13	16,510 55,630	高原・ 湖沼
〃	ふれあいの里	2元	224 572	△ 348 39.2	188 473	36 99	188 473	36 99	40 47	28 42	30 46	10 54	0 46	0 36	15 46	17 68	15 48	22 42	27 50	20 47	45,140 124,590	名所・ 旧跡
宮田村	駒ヶ根高原	2元	272 658	△ 386 41.3	230 304	42 354	230 304	42 354	62 40	32 35	25 41	5 56	13 55	14 54	18 57	19 88	20 52	22 46	21 67	21 67	115,100 316,300	高原・ 湖沼
〃	宮 田 高 原	2元	74 66	8 112.1	60 48	14 18	60 48	14 18	0 0	0 0	0 0	0 0	2 16	22 17	8 7	21 17	13 5	8 4	0 0	0 0	3,380 3,180	高原・ 湖沼
〃	中央アルプス駒ヶ岳	2元	400 528	△ 128 75.8	270 314	130 214	270 314	130 214	1 5	0 3	0 3	0 3	0 3	0 3	20 132	150 192	182 128	36 43	7 10	1 3	192,450 256,790	山岳
上伊那地域振興局計		2元	24,512 46,525	△ 22,013 52.7	16,343 26,045	8,169 20,480	21,239 39,685	3,273 6,840	2,867 3,365	2,168 2,581	1,772 2,941	739 6,430	732 4,301	1,445 3,214	1,756 3,788	3,154 5,759	2,836 4,015	2,967 4,464	2,644 3,530	1,432 2,137	5,429,640 10,199,499	

市町村名	観 光 地 名	年	観 光 地 利 用 者 延 数 (百 人)																	観光消費額 (千円)	観光地 類型	
			合 計	増減・ 2/元比 (%)	県内・県外別		日帰り・宿泊別		月 別													
					県 内	県 外	日帰り	宿泊	1月	2月	3月	4月	5月	6月	7月	8月	9月	10月	11月			12月
飯田市	天龍峡・天竜川下り	2 元	2,536 3,315	△ 779 76.5	377 177	2,159 3,138	2,474 3,245	62 70	149 112	184 123	206 184	97 319	65 293	154 187	138 283	253 487	253 336	407 299	490 502	140 190	536,534 671,042	名所・ 旧跡
〃	大 平 高 原	2 元	66 123	△ 57 53.7	27 32	39 91	50 90	16 33	0 0	0 0	0 0	2 4	9 18	11 24	14 26	11 17	14 14	4 4	1 1	9,450 18,150	高原・ 湖沼	
〃	妙 琴 原 高 原	2 元	153 199	△ 46 76.9	132 165	21 34	141 185	12 14	1 1	2 2	4 4	18 24	0 27	25 35	18 27	21 19	22 19	18 21	16 12	8 8	5,640 7,400	高原・ 湖沼
〃	猿 庫 の 泉	2 元	115 192	△ 77 59.9	0 0	115 192	115 192	0 0	5 5	5 4	5 5	8 18	12 18	17 22	8 20	10 18	17 24	8 18	9 19	11 21	3,450 5,760	名所・ 旧跡
〃	元 善 光 寺	2 元	441 941	△ 500 46.9	113 189	328 752	441 941	0 0	320 310	50 39	10 25	1 70	1 80	4 40	6 63	8 89	10 72	10 53	11 57	10 43	13,230 28,230	名所・ 旧跡
〃	野 底 山 森 林 公 園	2 元	166 306	△ 140 54.2	98 257	68 49	100 258	66 48	0 0	0 0	0 0	5 11	0 112	35 57	7 16	32 28	25 33	23 25	16 15	23 9	15,350 25,100	高原・ 湖沼
〃	山 本 ・ 水 晶 山	2 元	197 507	△ 310 38.9	106 152	91 355	124 381	73 126	33 19	25 21	16 50	3 35	3 44	2 56	14 45	13 35	15 41	25 54	28 59	20 48	40,758 73,096	名所・ 旧跡
〃	し ら び そ 高 原	2 元	34 24	10 141.7	0 0	34 24	14 0	20 24	0 0	0 0	0 0	0 0	0 0	0 0	1 2	9 10	7 6	12 4	5 2	0 0	14,400 13,200	高原・ 湖沼
〃	下 栗 の 里	2 元	185 273	△ 88 67.8	4 36	181 237	167 243	18 30	3 3	3 0	0 1	1 21	6 33	11 13	20 18	22 46	32 33	42 20	38 79	7 6	20,370 34,705	高原・ 湖沼
〃	南 ア ル プ ス	2 元	22 39	△ 17 56.4	1 2	21 37	14 27	8 12	0 0	0 0	0 0	1 1	1 3	1 3	3 5	6 11	4 10	5 5	1 1	0 0	7,200 11,400	山岳
〃	遠 山 温 泉 郷	2 元	287 1,009	△ 722 28.4	52 229	235 780	205 905	82 104	62 63	10 42	6 85	4 87	4 108	4 62	14 64	30 122	28 75	41 84	53 128	31 89	75,550 180,540	名所・ 旧跡
松川町	松 川 高 原 ・ まつかわ温泉清流苑	2 元	1,394 2,504	△ 1,110 55.7	1,047 1,864	347 640	1,226 2,158	168 346	159 172	126 152	117 196	17 195	8 235	100 185	122 203	171 343	139 218	168 197	151 223	116 185	250,814 500,039	温泉
〃	くだもの狩り農園(信州 松川くだもの観光協会)	2 元	0 333	△ 333 0.0	0 67	0 266	0 333	0 0	0 0	0 0	0 0	0 1	0 1	0 259	0 6	0 10	0 18	0 13	0 12	0 13	0 58,876	名所・ 旧跡
高森町	不 動 滝	2 元	81 96	△ 15 84.4	68 80	13 16	81 96	0 0	0 0	1 1	1 1	2 4	5 11	3 5	8 10	26 27	10 11	20 20	5 6	0 0	0 0	高原・ 湖沼
〃	湯 ケ 洞	2 元	1,017 1,458	△ 441 69.8	847 1,291	170 167	965 1,338	52 120	122 117	114 87	153 168	16 103	20 116	74 126	65 84	63 116	70 91	114 101	130 233	76 116	117,240 199,440	温泉
阿南町	新 野 高 原	2 元	1,466 1,553	△ 87 94.4	617 530	849 1,023	1,436 1,519	30 34	56 55	59 52	92 93	70 151	66 176	120 99	112 116	219 222	159 143	200 152	227 205	86 89	191,180 202,570	高原・ 湖沼
〃	富 草 ・ 阿 南 温 泉	2 元	566 956	△ 390 59.2	288 541	278 415	538 866	28 90	78 76	68 65	67 71	17 84	0 99	44 62	35 67	61 127	48 77	49 69	57 87	42 72	80,440 146,330	温泉
〃	和知野川二瀬キャンプ場	2 元	58 97	△ 39 59.8	11 7	47 90	10 15	48 82	0 0	0 0	0 0	2 6	11 13	2 3	5 6	17 42	10 13	6 7	5 7	0 0	3,860 6,490	高原・ 湖沼
阿智村	清 内 路	2 元	241 428	△ 187 56.3	83 68	158 360	77 192	164 236	4 3	2 3	0 4	0 44	0 62	8 24	16 40	78 99	44 55	42 42	39 45	8 7	58,640 90,880	高原・ 湖沼
〃	富 士 見 台 高 原	2 元	88 88	0 100.0	7 9	81 79	78 66	10 22	0 0	0 0	2 0	0 2	0 12	0 2	0 6	39 18	8 7	25 19	12 22	0 0	17,600 18,700	高原・ 湖沼
〃	昼 神 温 泉	2 元	3,335 5,754	△ 2,419 58.0	1,319 570	2,016 5,184	1,319 2,444	2,016 3,310	387 370	368 389	243 457	38 527	12 505	200 454	245 474	367 675	334 486	426 480	450 539	265 398	2,155,950 3,665,050	温泉
〃	長 岳 寺 ・ 満 蒙 開 拓 平 和 記 念 館	2 元	201 360	△ 159 55.8	125 136	76 224	201 360	0 0	20 15	18 16	12 23	1 46	0 43	6 35	14 26	20 34	20 32	36 43	38 31	16 16	20,100 36,000	名所・ 旧跡
〃	園 原 の 里	2 元	2,020 4,418	△ 2,398 45.7	415 879	1,605 3,539	1,940 4,282	80 136	198 229	219 240	117 139	9 1,036	0 830	36 54	82 246	410 702	234 347	299 207	348 281	68 107	626,000 1,359,400	高原・ 湖沼
〃	治 部 坂 高 原	2 元	920 1,142	△ 222 80.6	183 113	737 1,029	646 744	274 398	189 239	154 200	80 120	2 37	0 58	18 27	23 42	128 169	128 128	50 28	62 29	86 65	254,320 331,880	高原・ 湖沼
〃	あ ら ら ぎ 高 原	2 元	297 445	△ 148 66.7	175 119	122 326	142 171	155 274	15 16	13 11	5 15	10 36	15 49	15 38	28 45	67 84	40 41	44 49	35 41	10 20	143,400 222,500	高原・ 湖沼

市町村名	観 光 地 名	年	観 光 地 利 用 者 延 数 (百 人)																	観光消費額 (千円)	観光地 類型	
			合 計	増減・ 2/元比 (%)	県内・県外別		日帰り・宿泊別		月 別													
					県 内	県 外	日帰り	宿泊	1月	2月	3月	4月	5月	6月	7月	8月	9月	10月	11月			12月
平谷村	平 谷 高 原	2 元	394 528	△ 134 74.6	12 40	382 488	370 486	24 42	99 173	95 135	10 27	10 18	9 26	16 13	15 18	30 40	18 21	23 18	23 19	46 20	172,000 179,108	高原・ 湖沼
〃	信州平谷温泉	2 元	1,176 1,690	△ 514 69.6	33 495	1,143 1,195	1,110 1,582	66 108	163 159	120 131	56 107	26 133	47 184	81 102	83 124	171 266	117 129	113 118	123 141	76 96	107,157 262,500	温泉
根羽村	茶 白 山 高 原	2 元	35 66	△ 31 53.0	8 7	27 59	35 50	0 16	0 0	0 0	0 0	0 1	1 11	2 4	3 11	19 30	5 3	4 5	1 1	0 0	1,406 4,033	高原・ 湖沼
〃	根羽川漁場	2 元	14 50	△ 36 28.0	5 6	9 44	14 50	0 0	0 0	0 0	0 0	7 8	2 7	1 8	1 10	2 11	1 6	0 0	0 0	0 0	1,839 5,931	高原・ 湖沼
〃	丸 山 高 原	2 元	77 102	△ 25 75.5	65 31	12 71	77 98	0 4	0 0	0 0	3 5	5 10	9 13	7 9	5 13	14 13	9 9	11 12	14 14	0 4	57,356 78,290	高原・ 湖沼
〃	赤 坂 高 原	2 元	512 622	△ 110 82.3	224 120	288 502	498 606	14 16	30 29	31 31	39 43	12 69	13 66	56 47	55 69	104 126	38 35	61 49	60 41	13 17	85,027 126,642	高原・ 湖沼
下條村	下 條 温 泉 郷 ・ 親 田 高 原	2 元	2,018 3,273	△ 1,255 61.7	606 980	1,412 2,293	1,630 2,773	388 500	169 172	181 177	183 250	50 269	25 314	46 271	128 218	229 379	208 298	268 293	342 392	189 240	593,700 865,950	温泉
売木村	うるぎ自然休養村	2 元	903 1,232	△ 329 73.3	177 202	726 1,030	578 726	325 506	42 42	35 32	74 57	19 106	5 150	74 84	72 119	243 271	124 124	101 97	83 112	31 38	190,750 281,050	高原・ 湖沼
天龍村	和知野川キャンプ場	2 元	202 220	△ 18 91.8	121 131	81 89	150 162	52 58	0 0	0 0	0 0	2 72	0 56	0 9	12 4	100 54	16 13	41 12	31 0	0 0	514 928	高原・ 湖沼
〃	天龍温泉おきよめの湯	2 元	332 447	△ 115 74.3	65 89	267 358	332 447	0 0	33 28	33 25	0 32	17 42	0 55	38 34	26 33	47 60	37 40	37 35	42 41	22 22	37,422 47,245	温泉
泰阜村	万 古 溪 谷	2 元	26 28	△ 2 92.9	9 9	17 19	8 8	18 20	0 0	0 0	0 0	0 1	0 7	3 3	5 5	8 7	4 2	3 2	3 1	0 0	0 0	高原・ 湖沼
〃	あいパークやすおか	2 元	76 117	△ 41 65.0	59 74	17 43	76 117	0 0	0 0	0 0	6 7	2 13	0 33	9 10	4 5	17 22	12 11	14 9	12 7	0 0	686 1,291	高原・ 湖沼
喬木村	矢 筈 公 園	2 元	36 36	0 100.0	13 12	23 24	20 22	16 14	0 0	0 0	0 0	0 1	0 6	5 5	0 6	20 12	9 4	1 1	1 1	0 0	2,900 1,800	名所・ 旧跡
〃	九十九谷森林公園	2 元	0 160	△ 160 0.0	0 100	0 60	0 160	0 0	0 0	0 0	0 0	0 0	0 160	0 0	0 0	0 0	0 0	0 0	0 0	0 0	0 3,200	名所・ 旧跡
豊丘村	松 茸 の 里 堀 越	2 元	0 0	0 -	0 0	0 0	0 0	0 0	0 0	0 0	0 0	0 0	0 0	0 0	0 0	0 0	0 0	0 0	0 0	0 0	0 0	名所・ 旧跡
〃	交流センターだいち	2 元	30 184	△ 154 16.3	2 11	28 173	30 184	0 0	0 0	0 0	2 14	0 29	0 11	0 11	6 48	6 42	4 9	4 7	7 11	1 2	12,029 29,816	名所・ 旧跡
〃	道の駅南信州 とよおかマルシェ	2 元	4,146 4,185	△ 39 99.1	3,317 3,347	829 838	4,146 4,185	0 0	210 173	259 197	302 292	261 367	245 424	341 428	362 408	443 480	431 388	528 390	442 356	322 282	250,619 234,904	名所・ 旧跡
大鹿村	南 ア ル プ ス	2 元	24 224	△ 200 10.7	14 100	10 124	12 14	12 210	2 2	2 3	2 5	1 3	2 8	2 11	1 66	2 66	1 44	3 9	5 5	1 2	8,720 127,620	山岳
〃	小 渋 水 系	2 元	359 758	△ 399 47.4	179 211	180 547	181 338	178 420	7 8	8 8	20 24	14 87	11 92	28 50	31 60	58 131	41 90	43 92	79 90	19 26	111,720 255,020	高原・ 湖沼
南信州地域振興局計		2 元	26,246 40,482	△ 14,236 64.8	11,004 13,478	15,242 27,004	21,771 33,059	4,475 7,423	2,556 2,591	2,185 2,186	1,833 2,504	748 4,091	600 4,569	1,597 2,962	1,806 3,155	3,597 5,569	2,743 3,559	3,339 3,173	3,498 3,871	1,744 2,252	6,295,321 10,412,106	
伊 那 路 計		2 元	50,758 87,007	△ 36,249 58.3	27,347 39,523	23,411 47,484	43,010 72,744	7,748 14,263	5,423 5,956	4,353 4,767	3,605 5,445	1,487 10,521	1,332 8,870	3,042 6,176	3,562 6,943	6,751 11,328	5,579 7,574	6,306 7,637	6,142 7,401	3,176 4,389	11,724,961 20,611,605	
木曾町	木 曾 駒 高 原	2 元	1,675 2,365	△ 690 70.8	334 473	1,341 1,892	1,305 1,850	370 515	83 79	96 91	52 57	43 120	78 218	84 135	219 356	465 677	247 316	161 155	96 104	51 57	664,060 933,430	高原・ 湖沼
〃	木 曾 福 島	2 元	3,763 4,498	△ 735 83.7	521 596	3,242 3,902	2,567 3,049	1,196 1,449	427 362	339 299	183 169	102 233	86 290	163 208	275 436	734 919	612 742	293 281	322 331	227 228	2,458,480 2,918,460	名所・ 旧跡
〃	徳 音 寺 院	2 元	0 35	△ 35 0.0	0 14	0 21	0 35	0 0	0 0	0 0	0 0	0 3	0 6	0 4	0 3	0 6	0 5	0 5	0 3	0 0	0 2,625	名所・ 旧跡
〃	開 田 高 原	2 元	1,333 1,546	△ 213 86.2	99 111	1,234 1,435	985 1,094	348 452	224 171	225 148	209 176	68 114	26 151	27 48	41 79	145 272	85 105	93 78	70 70	120 134	645,150 765,660	高原・ 湖沼

市町村名	観 光 地 名	年	観 光 地 利 用 者 延 数 (百 人)																	観光消費額 (千円)	観光地 類型	
			合 計	増減・ 2/元比 (%)	県内・県外別		日帰り・宿泊別		月 別													
					県 内	県 外	日帰り	宿泊	1月	2月	3月	4月	5月	6月	7月	8月	9月	10月	11月			12月
木曾町	御 嶽 山	2 元	510 1,032	△ 522 49.4	154 305	356 727	370 766	140 266	0 0	0 0	0 0	0 9	0 24	0 20	19 131	197 348	179 322	105 153	10 25	0 0	376,100 763,730	山岳
〃	御 嶽 の 里	2 元	0 372	△ 372 0.0	0 36	0 336	0 200	0 172	0 13	0 4	0 14	0 10	0 30	0 13	0 70	0 107	0 60	0 31	0 12	0 8	0 272,960	山岳
上松町	寝 覚 の 床	2 元	375 580	△ 205 64.7	224 231	151 349	291 432	84 148	31 17	32 16	23 25	6 43	3 60	26 29	25 48	61 101	52 71	52 69	41 69	23 32	110,700 178,900	名所・ 旧跡
〃	中央アルプス木曾 駒ヶ岳	2 元	14 56	△ 42 25.0	4 3	10 53	0 0	14 56	0 0	0 0	0 0	0 0	0 0	0 0	0 14	6 24	6 14	2 4	0 0	0 0	8,050 32,200	山岳
〃	赤沢自然休養林	2 元	288 658	△ 370 43.8	74 145	214 513	280 620	8 38	0 0	0 0	0 0	0 17	0 80	24 36	2 76	72 217	48 92	102 93	40 47	0 0	60,800 147,750	高原・ 湖沼
南木曾町	田 立 の 滝	2 元	68 49	19 138.8	12 13	56 36	28 39	40 10	0 0	0 0	0 0	3 2	0 9	4 4	3 4	26 9	15 7	6 5	10 8	1 1	16,400 5,700	名所・ 旧跡
〃	妻 籠 宿	2 元	1,673 3,867	△ 2,194 43.3	135 224	1,538 3,643	1,603 3,675	70 192	133 121	126 140	131 241	28 457	7 501	73 278	80 295	174 385	202 360	297 437	331 501	91 151	224,910 533,930	名所・ 旧跡
〃	富貴畑高原温泉郷	2 元	84 132	△ 48 63.6	26 12	58 120	6 2	78 130	5 5	5 4	4 9	0 16	0 14	3 6	6 12	13 20	10 12	15 16	15 14	8 4	67,500 110,900	高原・ 湖沼
〃	柿 其 溪 谷	2 元	78 135	△ 57 57.8	45 16	33 119	78 119	0 16	1 1	1 2	3 4	3 8	0 10	3 9	7 11	23 28	9 14	12 22	15 23	1 3	3,900 11,950	高原・ 湖沼
〃	南 木 曾 山 麓	2 元	172 184	△ 12 93.5	33 19	139 165	104 80	68 104	0 0	1 1	2 2	1 17	7 36	13 11	9 17	45 58	45 25	28 7	20 8	1 2	35,900 47,000	高原・ 湖沼
〃	南 木 曾 温 泉 郷	2 元	979 1,847	△ 868 53.0	56 24	923 1,823	73 221	906 1,626	122 127	129 138	97 161	30 168	0 166	14 144	66 147	78 170	92 154	134 159	144 177	73 136	830,000 1,507,600	温泉
木祖村	やぶはら高原	2 元	1,921 2,458	△ 537 78.2	586 440	1,335 2,018	1,629 1,954	292 504	234 280	272 262	155 194	26 126	39 254	100 132	109 193	384 464	204 180	170 134	106 111	122 128	716,494 890,808	高原・ 湖沼
〃	鳥 居 峠	2 元	23 89	△ 66 25.8	7 18	16 71	23 89	0 0	1 1	1 1	1 4	1 14	1 13	2 6	0 4	2 3	3 10	4 19	7 12	0 2	1,940 7,240	高原・ 湖沼
〃	奥 木 曾 湖	2 元	39 100	△ 61 39.0	16 20	23 80	39 100	0 0	0 0	0 0	0 0	0 6	0 19	3 5	4 11	9 26	6 11	11 10	6 12	0 0	3,120 8,000	高原・ 湖沼
王滝村	御 岳 山	2 元	110 175	△ 65 62.9	11 27	99 148	110 175	0 0	0 0	0 0	0 0	0 0	0 1	0 12	0 36	59 78	32 21	19 26	0 1	0 0	36,300 46,212	山岳
〃	御 岳 高 原	2 元	979 1,212	△ 233 80.8	71 245	908 967	919 914	60 298	142 161	156 119	118 128	32 115	0 67	0 33	86 117	281 285	80 54	51 56	0 24	33 53	554,990 683,633	高原・ 湖沼
〃	王 滝 川 溪 谷	2 元	6 246	△ 240 2.4	0 14	6 232	6 220	0 26	0 1	0 1	0 2	0 3	0 31	0 19	0 58	3 59	1 17	1 31	1 20	0 4	2,970 80,140	高原・ 湖沼
大桑村	定 勝 寺	2 元	14 64	△ 50 21.9	3 12	11 52	14 46	0 18	1 1	1 1	1 4	1 5	0 6	1 5	1 6	2 8	1 7	2 7	2 7	1 7	700 7,520	名所・ 旧跡
〃	阿 寺 溪 谷	2 元	394 805	△ 411 48.9	74 96	320 709	314 659	80 146	4 20	4 18	10 24	8 36	5 65	38 84	13 101	112 226	75 73	49 39	68 66	8 53	91,650 263,300	高原・ 湖沼
〃	中央アルプス空木岳・ 南駒ヶ岳・越百山	2 元	25 23	2 108.7	8 0	17 23	15 13	10 10	1 1	1 1	1 1	1 0	1 0	1 1	4 4	4 4	6 7	3 4	1 0	1 0	17,500 2,550	高原・ 湖沼
〃	のぞきど高原	2 元	27 19	8 142.1	5 5	22 14	2 9	25 10	0 0	0 0	0 0	0 1	0 8	0 0	2 1	15 8	10 1	0 0	0 0	0 0	13,150 4,050	高原・ 湖沼
木曾路(木曾地域振興局)計		2 元	14,550 22,547	△ 7,997 64.5	2,498 3,099	12,052 19,448	10,761 16,361	3,789 6,186	1,409 1,361	1,389 1,246	990 1,215	353 1,523	253 2,059	579 1,242	971 2,230	2,910 4,502	2,020 2,680	1,610 1,841	1,305 1,645	761 1,003	6,940,764 10,226,248	
松本市	松 本 城	2 元	3,777 9,123	△ 5,346 41.4	727 912	3,050 8,211	3,777 9,123	0 0	470 434	346 336	351 583	149 1,419	0 1,032	130 638	218 802	421 1,182	398 827	537 762	561 790	196 318	377,700 513,491	名所・ 旧跡
〃	美ヶ原温泉郷	2 元	3,269 5,158	△ 1,889 63.4	1,651 2,653	1,618 2,505	1,251 2,061	2,018 3,097	400 394	339 334	154 421	32 396	63 407	161 355	276 430	334 629	328 442	402 427	442 483	338 440	1,384,100 2,090,420	温泉
〃	美ヶ原高原	2 元	2,952 4,918	△ 1,966 60.0	791 738	2,161 4,180	2,332 3,863	620 1,055	61 57	57 53	34 55	0 547	8 704	258 488	239 634	776 954	614 682	726 530	135 170	44 44	1,321,500 2,183,970	高原・ 湖沼
〃	浅 間 温 泉	2 元	3,502 5,959	△ 2,457 58.8	883 967	2,619 4,992	1,334 2,089	2,168 3,870	388 440	444 390	211 417	38 475	77 582	136 433	231 444	334 694	303 466	478 657	516 519	346 442	1,722,380 2,865,130	温泉

市町村名	観 光 地 名	年	観 光 地 利 用 者 延 数 (百 人)																	観光消費額 (千円)	観光地 類型	
			合 計	増減・ 2/元比 (%)	県内・県外別		日帰り・宿泊別		月 別													
					県 内	県 外	日帰り	宿泊	1月	2月	3月	4月	5月	6月	7月	8月	9月	10月	11月			12月
松本市	美 鈴 湖	2元	460	△ 187	139	321	460	0	13	9	6	0	0	40	46	127	82	108	16	13	115,000	高原・湖沼
〃	扉 温 泉	2元	817	△ 129	278	539	380	437	70	72	34	6	21	64	67	101	96	100	100	86	984,500	温泉
〃	福 寿 草 の 里	2元	134	△ 339	89	45	88	46	9	11	3	0	2	7	9	14	14	33	25	7	134,590	高原・湖沼
〃	奈 川 温 泉	2元	215	△ 111	58	157	197	18	8	10	9	3	12	14	13	33	23	44	36	10	41,320	温泉
〃	奈 川 高 原	2元	663	△ 199	196	467	491	172	106	126	90	5	7	19	24	71	50	77	50	38	157,840	高原・湖沼
〃	上 高 地	2元	4,269	△ 8,137	331	3,938	2,914	1,355	13	23	8	5	26	139	205	1,013	918	1,467	445	7	2,889,700	山岳
〃	乗 鞍 高 原	2元	3,107	△ 1,419	717	2,390	1,049	2,058	335	482	151	3	5	80	168	751	401	328	273	130	1,961,500	高原・湖沼
〃	白 骨 温 泉	2元	1,373	△ 1,040	194	1,179	100	1,273	130	150	78	13	10	60	83	183	160	213	191	102	1,373,250	温泉
〃	くだものと道祖神の里	2元	589	△ 746	555	34	547	42	95	90	8	7	8	40	53	63	52	61	66	46	300,800	名所・旧跡
〃	竜島温泉せせらぎの湯	2元	330	△ 343	304	26	330	0	59	56	6	0	0	23	22	30	36	40	29	29	19,800	温泉
塩尻市	高 ボ ッ チ 高 原	2元	1,286	△ 381	768	518	1,286	0	0	0	0	40	168	200	248	243	132	121	94	40	0	高原・湖沼
〃	平 出 遺 跡	2元	253	△ 82	197	56	253	0	10	13	16	23	23	17	17	27	28	35	32	12	7,590	名所・旧跡
〃	み ど り 湖	2元	111	30	84	27	111	0	3	4	2	13	6	10	10	17	12	15	16	3	11,100	高原・湖沼
〃	チ ロ ル の 森	2元	638	△ 44	506	132	638	0	0	0	2	6	15	24	23	98	81	156	233	0	63,800	高原・湖沼
〃	奈 良 井 宿	2元	1,145	△ 4,787	919	226	949	196	25	19	32	17	11	71	80	190	155	236	275	34	170,000	名所・旧跡
〃	平 沢	2元	363	△ 328	213	150	363	0	18	20	22	8	11	26	30	50	44	54	47	33	54,450	名所・旧跡
〃	桔 梗 ケ 原 ワ イン バ レ	2元	1,055	△ 628	636	419	1,055	0	65	74	71	29	40	63	93	118	132	125	145	100	105,500	名所・旧跡
安曇野市	中 房	2元	176	△ 288	41	135	90	86	0	0	0	0	0	2	16	62	46	32	18	0	74,916	温泉
〃	ア ル プ ス 銀 座	2元	342	△ 640	75	267	0	342	6	0	0	0	0	0	28	128	94	66	18	2	170,025	山岳
〃	ほりがね道の駅・楡の里	2元	7,066	△ 1,021	6,774	292	7,066	0	384	465	584	489	710	647	577	673	638	662	658	579	1,062,020	名所・旧跡
〃	穂 高 ま ち な か	2元	418	△ 240	86	332	158	260	21	33	35	21	18	31	41	52	45	49	49	23	108,970	名所・旧跡
〃	安 曇 野 湧 水 群	2元	4,384	△ 10,148	1,152	3,232	4,208	176	535	430	277	40	1	249	329	656	547	547	514	259	638,401	名所・旧跡
〃	安 曇 野 穂 高 温 泉 郷	2元	11,117	△ 4,710	4,027	7,090	7,967	3,150	765	674	679	276	349	714	918	1,394	1,120	1,425	1,449	1,354	2,432,890	温泉
〃	烏 川 溪 谷	2元	4,726	△ 3,215	1,626	3,100	2,952	1,774	335	201	141	136	92	223	300	791	535	622	761	589	1,950,110	高原・湖沼
〃	黒 沢	2元	807	△ 527	215	592	657	150	46	56	49	16	14	22	75	119	108	130	129	43	236,360	名所・旧跡
〃	長 峰 山	2元	38	△ 70	11	27	0	38	2	2	2	0	0	2	4	12	6	4	4	0	17,455	高原・湖沼
		元	108	35.2	30	78	0	108	2	0	2	6	14	12	14	32	12	6	6	2	49,607	

市町村名	観 光 地 名	年	観 光 地 利 用 者 延 数 (百 人)																	観光消費額 (千円)	観光地 類型	
			合 計	増減・ 2/元比 (%)	県内・県外別		日帰り・宿泊別		月 別													
					県 内	県 外	日帰り	宿泊	1月	2月	3月	4月	5月	6月	7月	8月	9月	10月	11月			12月
麻績村	聖 高 原	2 元	616 631	△ 15 97.6	432 443	184 188	616 631	0 0	5 28	3 19	2 5	6 20	27 21	96 86	188 181	137 115	75 43	42 41	15 12	19,100 23,620	高原・ 湖沼	
生坂村	山 清 路	2 元	— 61	— —	— 37	— 24	— 35	— 26	— 3	— 3	— 3	— 5	— 5	— 4	— 6	— 6	— 7	— 7	— 9	— 3	— 16,500	名所・ 旧跡
〃	道の駅いくさかの郷	2 元	1,536	新規	1,380	156	1,536	0	76	96	100	94	116	133	117	154	240	169	134	107	115,184	名所・ 旧跡
山形村	清 水 高 原	2 元	50 220	△ 170 22.7	36 137	14 83	21 116	29 104	7 11	0 10	0 14	0 15	0 21	4 23	12 34	6 17	9 23	10 20	2 13	22,144 88,312	高原・ 湖沼	
朝日村	サラダの里・朝日村	2 元	195 394	△ 199 49.5	189 303	6 91	183 274	12 120	93 128	49 84	8 11	0 14	1 18	2 8	2 17	15 54	8 23	3 7	1 4	13 26	102,564 192,400	名所・ 旧跡
筑北村	差 切 峡	2 元	3 19	△ 16 15.8	3 12	0 7	3 19	0 0	1 1	1 1	1 1	0 1	0 6	0 2	0 1	0 2	0 1	0 1	0 1	0 1	78 494	名所・ 旧跡
〃	修 那 羅 山	2 元	30 30	0 100.0	26 18	4 12	30 30	0 0	0 0	0 0	1 1	3 2	5 5	4 4	2 6	5 5	3 2	4 2	3 1	0 2	900 900	高原・ 湖沼
松 本 地 域 振 興 局 計		2 元	61,812 112,124	△ 50,312 55.1	26,309 36,502	35,503 75,622	45,392 82,136	16,420 29,988	4,554 4,851	4,355 4,580	3,167 6,033	1,478 8,936	1,839 13,193	3,638 8,869	4,664 11,937	9,255 18,936	7,592 11,734	9,153 9,969	7,517 8,150	4,600 4,936	20,147,537 36,743,801	
大町市	大 町 温 泉 郷	2 元	2,370 4,462	△ 2,092 53.1	1,459 1,995	911 2,467	1,075 1,722	1,295 2,740	346 523	348 460	162 161	51 258	36 345	81 260	141 340	220 573	226 492	280 371	265 358	214 321	1,137,273 2,285,779	温泉
〃	高 瀬 溪 谷	2 元	535 1,188	△ 653 45.0	296 465	239 723	495 1,142	40 46	16 19	31 46	3 41	6 93	3 88	25 123	21 86	54 144	221 311	121 178	23 41	11 18	70,500 138,350	温泉
〃	大町市街地東山公園	2 元	877 1,477	△ 600 59.4	552 732	325 745	498 796	379 681	128 164	44 30	37 106	4 47	0 376	64 131	48 72	68 126	72 78	254 171	132 143	26 33	285,520 519,250	名所・ 旧跡
〃	黒 部 ダ ム	2 元	2,497 9,011	△ 6,514 27.7	906 3,025	1,591 5,986	2,497 9,011	0 0	0 0	0 0	0 0	3 1,109	0 1,767	58 785	245 974	677 1,921	518 1,108	665 943	331 404	0 0	1,405,230 5,173,860	山岳
〃	後 立 山	2 元	245 782	△ 537 31.3	110 336	135 446	14 86	231 696	28 28	33 39	35 50	0 28	7 170	4 11	5 47	58 248	23 49	13 41	13 23	26 48	78,490 257,290	山岳
〃	仁 科 三 湖	2 元	5,933 7,314	△ 1,381 81.1	3,470 3,754	2,463 3,560	3,819 4,662	2,114 2,652	1,636 1,755	1,681 1,717	313 584	79 214	127 523	149 187	296 375	378 612	586 664	214 218	119 108	355 357	2,254,570 2,735,500	高原・ 湖沼
〃	鷹 狩 高 原	2 元	581 389	192 149.4	352 226	229 163	505 323	76 66	22 28	23 24	29 31	10 36	5 41	10 28	61 26	76 49	82 28	101 34	96 41	66 23	132,700 94,440	高原・ 湖沼
〃	新 行 高 原	2 元	71 262	△ 191 27.1	46 146	25 116	55 230	16 32	11 11	17 17	16 33	11 24	0 32	0 19	1 21	3 24	3 23	3 24	3 20	3 14	19,900 65,260	高原・ 湖沼
〃	ぽかぽかランド美麻	2 元	387 650	△ 263 59.5	233 379	154 271	337 570	50 80	62 65	64 56	34 54	0 54	8 66	17 35	19 47	52 80	43 52	47 47	21 46	20 48	63,687 105,238	温泉
〃	国営アルプスあづみの 公園大町・松川地区	2 元	929 1,630	△ 701 57.0	582 1,042	347 588	929 1,630	0 0	53 68	43 74	15 33	7 132	0 435	33 67	34 97	415 321	93 72	140 79	76 134	20 118	50,980 105,770	名所・ 旧跡
池田町	花とハーブの里	2 元	1,756 2,998	△ 1,242 58.6	1,407 2,371	349 627	1,728 2,948	28 50	98 101	110 109	120 134	137 872	129 230	157 372	154 286	179 198	173 181	204 196	173 182	122 137	154,903 218,343	名所・ 旧跡
〃	大 峰 高 原	2 元	645 453	192 142.4	482 340	163 113	645 453	0 0	0 0	1 1	1 2	4 12	7 21	3 10	2 8	3 10	3 8	498 264	123 115	0 2	2,803 2,220	高原・ 湖沼
〃	池田町立美術館 ・あづみ野	2 元	229 572	△ 343 40.0	185 446	44 126	229 572	0 0	12 14	16 16	8 28	15 32	13 105	18 47	19 42	22 134	27 36	34 53	35 42	10 23	6,153 13,493	名所・ 旧跡
松川村	安曇野すずむしの里	2 元	3,655 5,711	△ 2,056 64.0	2,282 3,410	1,373 2,301	3,625 5,629	30 82	246 255	241 245	300 430	140 484	128 673	243 448	342 511	487 880	430 530	465 505	435 470	198 280	254,759 504,316	名所・ 旧跡
白馬村	白 馬 山 麓	2 元	16,936 23,764	△ 6,828 71.3	6,755 9,116	10,181 14,648	4,104 6,335	12,832 17,429	3,604 3,753	3,339 3,687	1,629 2,258	171 869	67 1,185	425 709	375 1,175	3,004 5,116	1,699 1,807	1,088 634	377 521	1,158 2,050	9,497,600 13,204,400	高原・ 湖沼
〃	白 馬 連 峰	2 元	137 349	△ 212 39.3	41 109	96 240	14 35	123 314	2 2	4 4	6 13	0 4	0 6	0 3	9 48	49 135	51 109	8 8	3 4	5 13	75,200 192,000	山岳
小谷村	榎 池 高 原	2 元	3,342 4,973	△ 1,631 67.2	673 502	2,669 4,471	2,350 2,589	992 2,384	948 1,448	1,060 1,190	366 766	11 119	2 82	33 62	72 180	224 386	136 314	249 213	28 35	213 178	1,844,350 2,852,100	高原・ 湖沼
〃	白 馬 乗 鞍	2 元	625 1,005	△ 380 62.2	128 108	497 897	299 342	326 663	194 253	202 244	62 124	1 37	2 61	2 21	10 41	16 82	36 40	44 43	15 15	41 44	353,070 585,550	高原・ 湖沼
〃	白 馬 コ ル チ ナ	2 元	1,110 1,980	△ 870 56.1	226 206	884 1,774	500 596	610 1,384	356 443	417 414	76 261	0 73	0 78	0 71	0 123	60 215	32 101	37 91	12 61	120 49	789,260 1,392,330	高原・ 湖沼

市町村名	観 光 地 名	年	観 光 地 利 用 者 延 数 (百 人)																	観光消費額 (千円)	観光地 類型		
			合 計	増減・ 2/元比 (%)	県内・県外別		日帰り・宿泊別		月 別														
					県 内	県 外	日帰り	宿泊	1月	2月	3月	4月	5月	6月	7月	8月	9月	10月	11月			12月	
小谷村	小 谷 温 泉	2 元	194 191	3 101.6	40 25	154 166	116 99	78 92	3 2	2 2	0 2	0 5	0 13	4 20	12 30	53 45	35 27	74 32	10 13	1 0	73,650 80,400	温泉	
〃	姫 川 温 泉	2 元	60 80	△ 20 75.0	15 13	45 67	40 56	20 24	6 6	7 7	4 5	1 7	2 8	5 6	5 7	7 11	7 7	6 5	5 5	5 6	22,000 28,000	温泉	
北アルプス地域振興局計		2 元	43,114 69,241	△ 26,127 62.3	20,240 28,746	22,874 40,495	23,874 39,826	19,240 29,415	7,771 8,938	7,683 8,382	3,216 5,116	651 4,509	536 6,305	1,331 3,415	1,871 4,536	6,105 11,310	4,496 6,037	4,545 4,150	2,295 2,781	2,614 3,762	18,572,598 30,553,889		
日 本 ア ル プ ス 計		2 元	104,926 181,365	△ 76,439 57.9	46,549 65,248	58,377 116,117	69,266 121,962	35,660 59,403	12,325 13,789	12,038 12,962	6,383 11,149	2,129 13,445	2,375 19,498	4,969 12,284	6,535 16,473	15,360 30,246	12,088 17,771	13,698 14,119	9,812 10,931	7,214 8,698	38,720,135 67,297,690		
長野市	善 光 寺	2 元	33,485 62,711	△ 29,226 53.4	18,340 31,406	15,145 31,305	25,097 41,529	8,388 21,182	5,710 5,352	6,569 5,526	1,577 2,672	814 10,527	177 7,564	967 3,636	1,648 3,771	3,258 7,553	2,601 3,935	2,836 3,158	4,478 5,258	2,850 3,759	15,082,266 30,090,560	名所・ 旧跡	
〃	飯 綱 高 原	2 元	611 14,145	△ 13,534 4.3	493 10,134	118 4,011	477 11,197	134 2,948	20 145	42 150	1 13	1 753	7 5,779	68 851	48 493	247 3,435	132 1,813	22 158	23 470	0 85	231,716 5,141,729	高原・ 湖沼	
〃	松 代	2 元	2,164 4,048	△ 1,884 53.5	531 995	1,633 3,053	1,590 2,732	574 1,316	127 180	103 146	134 243	112 551	15 643	53 317	122 311	181 471	217 352	468 331	459 326	173 177	1,031,285 2,003,630	名所・ 旧跡	
〃	川 中 島	2 元	1,123 3,057	△ 1,934 36.7	348 787	775 2,270	1,123 3,057	0 0	19 16	73 70	130 306	46 744	0 393	38 132	43 101	89 231	252 566	308 337	111 140	14 21	171,819 467,721	名所・ 旧跡	
〃	篠 ノ 井	2 元	2,319 2,826	△ 507 82.1	1,855 2,260	464 566	2,319 2,826	0 0	94 58	85 72	158 235	114 404	101 648	219 150	171 166	340 359	319 256	296 164	355 240	67 74	278,280 339,120	名所・ 旧跡	
〃	聖 山 高 原	2 元	237 369	△ 132 64.2	141 220	96 149	213 263	24 106	13 13	12 13	15 19	7 28	10 44	30 52	29 52	17 27	29 37	27 35	28 27	20 22	57,996 115,177	高原・ 湖沼	
〃	豊 野	2 元	592 776	△ 184 76.3	534 697	58 79	592 776	0 0	68 86	52 61	51 76	17 56	14 98	30 59	64 74	52 90	52 108	70 28	59 0	63 40	83,584 104,480	名所・ 旧跡	
〃	戸 隠 高 原	2 元	10,364 13,605	△ 3,241 76.2	5,400 7,180	4,964 6,425	7,802 10,737	2,562 2,868	695 666	802 715	227 238	61 1,419	71 1,100	701 1,295	256 625	835 1,423	1,367 1,666	2,735 1,900	2,251 2,306	363 252	5,909,122 7,655,025	高原・ 湖沼	
〃	鬼 無 里	2 元	369 671	△ 302 55.0	61 106	308 565	337 617	32 54	22 18	27 19	26 25	11 58	10 157	29 48	30 53	48 83	37 56	72 61	42 64	15 29	126,201 231,093	名所・ 旧跡	
〃	信 州 新 町	2 元	1,042 1,465	△ 423 71.1	730 1,027	312 438	994 1,421	48 44	92 67	90 74	107 90	37 113	29 143	94 104	87 90	106 364	100 100	110 100	117 128	73 92	298,136 411,966	名所・ 旧跡	
〃	中 条	2 元	274 372	△ 98 73.7	191 260	83 112	248 316	26 56	20 20	23 23	23 23	7 33	10 40	23 29	26 31	32 47	26 33	31 30	33 39	20 24	59,133 88,532	名所・ 旧跡	
須坂市	峰 の 原 高 原	2 元	682 1,303	△ 621 52.3	67 129	615 1,174	16 34	666 1,269	133 188	301 427	49 224	0 3	3 39	28 13	10 49	41 231	39 41	70 75	3 3	5 10	400,990 805,136	高原・ 湖沼	
〃	仙 仁 温 泉	2 元	405 526	△ 121 77.0	45 58	360 468	0 525	405 525	36 36	39 36	21 27	18 48	0 51	36 48	42 42	48 57	39 45	45 45	45 51	36 40	777,575 994,526	温泉	
〃	臥 竜 公 園	2 元	3,558 5,123	△ 1,565 69.5	3,141 4,326	417 797	3,558 5,123	0 0	81 48	78 65	124 199	144 1,346	419 977	209 207	779 767	424 464	610 541	375 224	264 233	51 52	177,900 256,150	名所・ 旧跡	
〃	須 坂 温 泉	2 元	424 840	△ 416 50.5	173 341	251 499	340 591	84 249	70 78	55 60	43 68	14 87	0 73	25 50	42 68	25 93	34 60	43 51	38 80	35 72	77,842 189,007	温泉	
〃	蔵 の 町 並 み	2 元	137 370	△ 233 37.0	46 118	91 252	137 370	0 0	8 8	25 14	26 57	3 34	2 28	6 39	9 25	8 34	10 29	21 32	17 62	2 8	31,460 101,212	名所・ 旧跡	
千曲市	おばすて田毎の月	2 元	368 562	△ 194 65.5	132 204	236 358	368 562	0 0	7 7	7 7	15 15	3 72	6 47	20 46	35 30	42 80	73 128	70 28	50 72	40 30	36,800 56,200	名所・ 旧跡	
〃	武 水 別 神 社	2 元	1,030 1,451	△ 421 71.0	994 1,347	36 104	994 1,347	36 104	693 560	16 24	261 671	2 10	3 20	5 26	6 21	5 42	7 8	9 12	20 40	3 17	143,040 230,280	名所・ 旧跡	
〃	千 曲 高 原	2 元	29 218	△ 189 13.3	21 150	8 68	19 140	10 78	0 0	0 0	0 0	1 10	1 35	4 31	5 44	8 64	5 32	4 1	1 1	0 0	3,170 23,824	高原・ 湖沼	
〃	あ ん ず の 里	2 元	0 1,430	△ 1,430 0.0	0 430	0 1,000	0 1,430	0 0	0 0	0 0	0 0	0 1,300	0 0	0 65	0 65	0 0	0 0	0 0	0 0	0 0	0 0	0 214,500	名所・ 旧跡
〃	科野の里歴史公園	2 元	383 528	△ 145 72.5	241 333	142 195	383 528	0 0	16 17	18 18	28 33	28 65	31 100	22 57	18 38	22 25	32 42	91 41	56 80	21 12	72,770 100,320	名所・ 旧跡	
〃	城 山 史 跡 公 園	2 元	112 126	△ 14 88.9	45 49	67 77	112 126	0 0	6 4	8 5	9 9	4 16	4 19	7 8	8 10	13 15	12 14	15 8	21 14	5 4	3,360 3,780	名所・ 旧跡	

市町村名	観 光 地 名	年	観 光 地 利 用 者 延 数 (百 人)																	観光消費額 (千円)	観光地 類型		
			合 計	増減・ 2/元比 (%)	県内・県外別		日帰り・宿泊別		月 別														
					県 内	県 外	日帰り	宿泊	1月	2月	3月	4月	5月	6月	7月	8月	9月	10月	11月			12月	
千曲市	戸倉上山田温泉	2 元	5,322 9,432	△ 4,110 56.4	2,912 5,067	2,410 4,365	1,486 2,484	3,836 6,948	834 792	724 706	405 737	150 722	99 807	312 689	383 692	379 1,001	362 693	546 756	679 937	449 900	3,634,400 6,438,680	温泉	
〃	さらしなの里	2 元	17 57	△ 40 29.8	13 37	4 20	17 57	0 0	1 1	1 1	1 3	1 3	1 6	1 6	1 2	2 2	2 5	3 25	2 2	1 1	1,190 3,990	名所・ 旧跡	
坂城町	さかき千曲川 バラ公園	2 元	0 386	△ 386 0.0	0 329	0 57	0 386	0 0	0 0	0 0	0 0	0 123	0 262	0 0	0 0	0 0	0 0	0 1	0 0	0 0	0 6,795	名所・ 旧跡	
小布施町	北 齋 館	2 元	607 1,246	△ 639 48.7	183 375	424 871	607 1,246	0 0	52 42	42 54	27 77	4 114	4 157	20 99	40 114	55 156	86 134	141 129	112 125	24 45	60,700 124,600	名所・ 旧跡	
〃	フローラルガーデン おぶせ	2 元	0 78	△ 78 0.0	0 24	0 54	0 78	0 0	0 0	0 0	0 0	0 8	0 25	0 20	0 10	0 6	0 9	0 0	0 0	0 0	0 1,560	名所・ 旧跡	
高山村	信州高山温泉郷	2 元	4,060 5,216	△ 1,156 77.8	2,050 2,686	2,010 2,530	2,368 3,206	1,692 2,010	331 297	391 353	280 355	255 723	16 350	150 212	483 549	579 802	436 477	751 672	303 307	85 119	1,764,800 2,167,520	温泉	
信濃町	野尻湖一茶遺跡	2 元	2,230 3,999	△ 1,769 55.8	1,337 2,399	893 1,600	858 2,908	1,372 1,091	46 41	52 50	14 31	9 707	34 807	100 203	270 405	671 886	566 494	345 234	84 69	39 72	95,284 1,479,212	高原・ 湖沼	
〃	黒 姫 高 原	2 元	1,713 2,553	△ 840 67.1	1,027 1,531	686 1,022	383 911	1,330 1,642	117 452	219 341	17 193	14 78	93 234	80 126	96 135	232 320	389 439	68 64	86 32	302 139	848,670 1,211,320	高原・ 湖沼	
〃	タングラム斑尾	2 元	2,033 2,846	△ 813 71.4	1,019 1,420	1,014 1,426	718 880	1,315 1,966	547 561	560 591	207 446	12 82	19 118	14 58	74 205	122 257	134 200	117 97	75 90	152 141	1,552,595 2,245,720	高原・ 湖沼	
飯綱町	飯 綱 東 高 原	2 元	710 2,471	△ 1,761 28.7	569 1,977	141 494	644 2,235	66 236	87 343	80 277	56 136	0 141	29 281	67 126	65 191	104 453	72 208	63 96	52 123	35 96	266,650 929,750	高原・ 湖沼	
〃	サンクゼール	2 元	745 1,903	△ 1,158 39.1	591 1,523	154 380	745 1,903	0 0	54 36	58 45	70 70	20 153	38 269	101 164	52 182	118 346	77 230	64 136	71 176	22 96	230,950 589,930	名所・ 旧跡	
小川村	大 洞 高 原	2 元	46 147	△ 101 31.3	21 67	25 80	20 51	26 96	2 4	5 3	2 5	1 10	0 8	0 9	2 15	8 54	6 14	9 9	8 10	3 6	30,745 109,117	高原・ 湖沼	
長野地域振興局計			2 元	77,191 146,856	△ 69,665 52.6	43,251 79,992	33,940 66,864	54,565 102,068	22,626 44,788	10,001 10,136	10,557 9,946	4,104 7,296	1,910 20,418	1,246 21,183	3,459 9,237	4,944 9,426	8,111 19,471	8,123 12,765	9,825 9,038	9,943 11,505	4,968 6,435	34,400,429 64,932,162	
中野市	東 山 公 園	2 元	46 78	△ 32 59.0	34 55	12 23	46 78	0 0	4 3	2 3	4 8	4 13	2 7	4 10	4 7	4 6	5 6	5 6	5 6	3 3	5,060 8,580	名所・ 旧跡	
〃	晋 平 の 里	2 元	507 924	△ 417 54.9	477 868	30 56	503 906	4 18	85 78	77 75	71 95	2 71	12 85	35 72	24 50	24 83	40 69	51 86	45 84	41 76	76,450 140,400	温泉	
〃	浜津ヶ池公園 及び壁田城山公園	2 元	789 1,073	△ 284 73.5	666 933	123 140	789 1,073	0 0	26 26	23 26	32 47	34 114	83 186	77 89	68 105	86 166	113 95	123 97	106 95	18 27	86,790 118,030	名所・ 旧跡	
〃	高社山・高社山麓	2 元	54 98	△ 44 55.1	54 96	0 2	54 98	0 0	0 0	0 0	0 0	29 52	5 9	14 25	1 2	2 4	1 2	1 3	0 0	1 1	5,940 10,780	山岳	
〃	牧ノ入高原	2 元	184 355	△ 171 51.8	125 231	59 124	136 253	48 102	2 27	34 72	12 33	1 1	1 1	7 12	38 66	52 95	24 44	2 2	1 1	10 1	90,500 177,300	高原・ 湖沼	
〃	一本木公園	2 元	200 671	△ 471 29.8	169 520	31 151	200 671	0 0	4 4	5 4	5 9	17 32	28 151	32 281	21 44	17 41	18 40	31 19	20 42	2 4	30,190 114,400	名所・ 旧跡	
〃	斑 尾 高 原	2 元	450 600	△ 150 75.0	422 560	28 40	436 580	14 20	61 52	58 53	49 55	3 40	16 58	34 40	37 44	41 85	44 50	39 41	40 44	28 38	68,900 92,000	高原・ 湖沼	
〃	高野辰之記念館 及びふるさと遊歩道	2 元	26 79	△ 53 32.9	9 31	17 48	26 79	0 0	1 1	2 2	1 3	1 8	1 10	2 10	3 8	2 8	3 9	5 10	3 8	2 2	780 2,370	名所・ 旧跡	
〃	温 泉 公 園	2 元	420 703	△ 283 59.7	395 663	25 40	420 703	0 0	69 70	60 69	60 82	0 39	14 57	29 47	31 44	18 52	30 48	41 62	36 68	32 65	63,000 105,450	温泉	
飯山市	飯 山	2 元	414 629	△ 215 65.8	368 529	46 100	367 530	47 99	6 5	300 339	4 9	5 61	1 47	7 25	9 16	7 21	6 13	59 78	7 8	3 7	133,160 207,280	名所・ 旧跡	
〃	斑 尾 高 原	2 元	3,782 5,163	△ 1,381 73.3	294 422	3,488 4,741	259 385	3,523 4,778	846 931	1,227 1,324	442 768	17 33	0 75	27 47	27 70	843 1,459	88 102	44 155	67 70	154 129	2,533,950 3,430,050	高原・ 湖沼	
〃	信 濃 平	2 元	153 143	10 107.0	107 101	46 42	153 143	0 0	10 8	143 135	0 0	0 0	0 0	0 0	0 0	0 0	0 0	0 0	0 0	0 0	0 0	32,100 29,800	高原・ 湖沼
〃	戸 狩 温 泉	2 元	1,819 2,602	△ 783 69.9	400 757	1,419 1,845	239 437	1,580 2,165	444 397	678 621	115 173	23 40	0 374	100 161	86 169	131 282	104 174	25 43	86 133	27 35	1,723,494 2,041,282	高原・ 湖沼	

市町村名	観 光 地 名	年	観 光 地 利 用 者 延 数 (百 人)																	観光消費額 (千円)	観光地 類型		
			合 計	増減・ 2/元比 (%)	県内・県外別		日帰り・宿泊別		月 別														
					県 内	県 外	日帰り	宿泊	1月	2月	3月	4月	5月	6月	7月	8月	9月	10月	11月			12月	
飯山市	北 竜 湖	2 元	67 375	△ 308 17.9	32 140	35 235	15 62	52 313	16 14	19 19	2 5	1 58	0 72	3 85	9 37	11 47	3 9	3 14	0 3	0 12	66,274 418,692	高原・ 湖沼	
〃	いいやま湯滝温泉	2 元	334 472	△ 138 70.8	235 331	99 141	334 472	0 0	55 52	50 45	32 42	11 42	10 50	19 32	21 28	29 51	27 38	28 24	27 31	25 37	50,100 70,800	温泉	
〃	なべくら高原	2 元	85 182	△ 97 46.7	25 46	60 136	41 119	44 63	15 10	11 12	5 24	0 9	0 21	4 25	7 14	12 30	9 17	10 6	6 7	6 7	18,400 32,650	高原・ 湖沼	
〃	菜の花公園	2 元	0 443	△ 443 0.0	0 265	0 178	0 443	0 0	0 0	0 0	0 0	0 104	0 339	0 0	0 0	0 0	0 0	0 0	0 0	0 0	0 0	0 22,150	名所・ 旧跡
山ノ内町	湯田中渋温泉郷	2 元	7,200 11,310	△ 4,110 63.7	1,944 3,009	5,256 8,301	755 1,282	6,445 10,028	720 720	953 994	348 635	80 793	52 1,048	216 620	256 511	1,311 2,185	671 882	920 967	778 810	895 1,145	4,336,240 6,815,560	温泉	
〃	志賀高原	2 元	17,756 22,415	△ 4,659 79.2	1,711 2,298	16,045 20,117	3,649 4,971	14,107 17,444	3,765 3,590	3,842 3,344	2,190 2,886	253 665	137 605	40 328	191 1,471	2,449 5,102	1,986 1,806	1,295 809	449 152	1,159 1,657	10,266,080 12,618,100	高原・ 湖沼	
〃	北志賀高原	2 元	5,064 9,463	△ 4,399 53.5	894 1,896	4,170 7,567	1,047 2,112	4,017 7,351	1,246 1,374	1,686 1,682	687 913	28 190	15 308	25 252	101 1,012	243 2,432	434 637	291 243	63 71	245 349	2,238,110 4,056,850	高原・ 湖沼	
木島平村	木 島 平	2 元	571 1,363	△ 792 41.9	190 452	381 911	317 681	254 682	198 486	216 291	4 145	0 57	0 58	5 30	12 51	21 102	22 69	17 34	6 14	70 26	298,200 715,600	高原・ 湖沼	
〃	カヤの平高原	2 元	263 301	△ 38 87.4	86 99	177 202	223 261	40 40	0 0	0 0	0 0	0 5	4 38	28 54	46 116	90 51	85 51	10 35	0 2	0 0	13,230 13,610	高原・ 湖沼	
〃	馬曲温泉	2 元	449 613	△ 164 73.2	150 199	299 414	431 583	18 30	57 59	59 58	41 50	14 45	3 71	30 39	37 44	44 73	42 52	46 37	45 47	31 38	39,430 43,230	温泉	
野沢温泉村	野 沢 温 泉	2 元	6,061 7,014	△ 953 86.4	1,876 2,104	4,185 4,910	1,231 1,435	4,830 5,579	1,516 1,551	1,427 1,398	724 1,049	49 275	4 204	24 52	211 245	285 613	102 147	521 347	683 427	515 706	3,850,550 4,476,030	温泉	
栄 村	苗場山・鳥甲山	2 元	26 60	△ 34 43.3	10 23	16 37	16 14	10 46	0 0	0 0	0 0	0 0	0 0	1 5	3 15	8 18	5 14	9 8	0 0	0 0	11,750 33,190	山岳	
〃	秋 山 郷	2 元	127 211	△ 84 60.2	50 81	77 130	41 63	86 148	0 0	0 0	0 0	0 10	0 21	6 17	13 33	27 44	19 36	42 35	14 13	6 2	65,950 110,850	高原・ 湖沼	
〃	千曲川沿線	2 元	247 347	△ 100 71.2	99 136	148 211	193 257	54 90	59 70	60 59	24 36	8 8	3 27	8 26	5 19	12 30	11 18	15 16	17 19	25 19	99,500 137,380	高原・ 湖沼	
北信地域振興局計		2 元	47,094 67,687	△ 20,593 69.6	10,822 16,845	36,272 50,842	11,921 18,691	35,173 48,996	9,205 9,528	10,932 10,625	4,852 7,067	580 2,760	391 3,889	777 2,368	1,261 4,159	5,769 13,145	3,892 4,428	3,633 3,177	2,504 2,155	3,298 4,386	26,204,128 36,042,414		
北 信 濃 計		2 元	124,285 214,543	△ 90,258 57.9	54,073 96,837	70,212 117,706	66,486 120,759	57,799 93,784	19,206 19,664	21,489 20,571	8,956 14,363	2,490 23,178	1,637 25,072	4,236 11,605	6,205 13,585	13,880 32,616	12,015 17,193	13,458 12,215	12,447 13,660	8,266 10,821	60,604,557 100,974,576		
長 野 県 計		2 元	514,764 860,105	△ 345,341 59.8	203,220 312,340	311,544 547,765	348,652 577,038	166,112 283,067	60,761 63,193	55,326 56,792	29,746 47,798	10,804 71,045	9,745 88,069	24,712 56,941	41,826 86,296	82,707 154,570	60,277 84,093	59,311 57,994	49,009 53,470	30,540 39,844	184,140,148 307,081,277		

市町村名	観光地名	観光地延利用者数の推移																備考	
		H17年	18年	19年	20年	21年	22年	23年	24年	25年	26年	27年	28年	29年	30年	R元年	2年		
小諸市	浅間山	172 100.0	264 153.5	446 259.3	292 169.8	201 116.9	523 304.1	600 348.8	677 393.6	749 435.5	693 402.9	425 247.1	362 210.5	289 168.0	417 242.4	263 152.9	210 122.1		
	高峰高原	4,592 100.0	4,350 94.7	4,390 95.6	4,489 97.8	5,507 119.9	5,500 119.8	5,395 117.5	6,404 139.5	6,098 132.8	6,122 133.3	5,523 120.3	5,524 120.3	5,073 110.5	4,733 103.1	3,933 85.6	3,491 76.0		
	懐古園	6,856 100.0	6,701 97.7	6,754 98.5	6,650 97.0	6,476 94.5	6,449 94.1	5,798 84.6	6,242 91.0	5,880 85.8	5,660 82.6	5,669 82.7	5,991 87.4	5,784 84.4	5,291 77.2	5,142 75.0	2,278 33.2		
	布引観音	3,418 100.0	3,413 99.9	3,378 98.8	3,359 98.3	3,697 108.2	3,679 107.6	3,615 105.8	3,787 110.8	3,683 107.8	3,733 109.2	3,861 113.0	3,813 111.6	3,577 104.7	3,155 92.3	3,438 100.6	2,088 61.1		
	菱野薬師温泉	700 100.0	624 89.1	572 81.7	539 77.0	510 72.9	483 69.0	508 72.6	512 73.1	562 80.3	527 75.3	550 78.6	548 78.3	527 75.3	511 73.0	488 69.7	246 35.1		
	飯綱山公園	1,962 100.0	2,097 106.9	1,870 95.3	1,647 83.9	1,770 90.2	1,695 86.4	1,782 90.8	1,951 99.4	1,869 95.3	1,867 95.2	2,018 102.9	2,185 111.4	1,835 93.5	1,966 100.2	1,944 99.1	612 31.2	平成13年から新規	
	美笹高原	927 100.0	841 90.7	865 93.3	813 87.7	842 90.8	803 86.6	716 77.2	772 83.3	802 86.5	780 84.1	770 83.1	803 86.6	858 92.6	869 93.7	200 21.6	208 22.4	平成14年から「美笹湖」と「洞源湖貞祥寺」を併し新規	
	佐久平	4,044 100.0	4,043 100.0	4,582 113.3	4,373 108.1	4,297 106.3	4,224 104.5	4,432 109.6	4,079 100.9	4,303 106.4	4,435 109.7	4,993 123.5	5,082 125.7	5,042 124.7	4,511 111.5	8,280 204.7	3,844 95.1	平成14年から「佐久高原」と「鼻顔稲荷神社・仙祿湖」を併し新規	
	佐久高原内山峡	2,025 100.0	1,844 91.1	1,662 82.1	1,861 91.9	2,120 104.7	1,620 80.0	1,656 81.8	1,019 50.3	978 48.3	946 46.7	997 49.2	911 45.0	947 46.8	974 48.1	427 21.1	229 11.3	平成14年名称を「内山峡」から「佐久高原内山峡」に変更	
	平尾山公園	5,280 100.0	5,429 102.8	5,031 95.3	4,978 94.3	5,641 106.8	5,656 107.1	5,347 101.3	5,349 101.3	5,345 101.2	4,802 90.9	4,265 80.8	3,144 59.5	5,293 100.2	5,426 102.8	4,060 76.9	2,434 46.1	平成7年から新規	
田口峠狭岩峡	173 100.0	170 98.3	170 98.3	168 97.1	-	-	-	-	-	-	-	-	-	-	-	-	-	平成21年取消し	
龍岡城跡五稜郭 稲荷山公園	1,000 100.0	1,081 108.1	1,156 115.6	1,168 116.8	957 95.7	1,116 111.6	843 84.3	970 97.0	1,154 115.4	1,017 101.7	1,171 117.1	1,200 120.0	1,246 124.6	1,401 140.1	339 33.9	175 17.5			
大河原峠 春日溪谷	530 100.0	530 100.0	530 100.0	530 100.0	-	-	-	-	-	-	-	-	-	-	-	-	-	平成21年取消し	
春日温泉	1,214 100.0	1,187 97.8	1,182 97.4	1,182 97.4	1,180 97.2	1,143 94.2	1,285 105.8	1,365 112.4	1,409 116.1	1,507 124.1	1,735 142.9	1,659 136.7	1,707 140.6	1,692 139.4	1,415 116.6	544 44.8			
望月高原	1,019 100.0	1,036 101.7	1,088 106.8	1,164 114.2	1,141 112.0	1,011 99.2	1,072 105.2	1,037 101.8	1,134 111.3	1,027 100.8	1,015 99.6	1,459 143.2	1,236 121.3	1,222 119.9	812 79.7	738 72.4			
中山道望月宿	702 100.0	683 97.3	673 95.9	678 96.6	674 96.0	650 92.6	669 95.3	655 93.3	640 91.2	629 89.6	724 103.1	562 80.1	547 77.9	582 82.9	1,378 196.3	813 115.8			
道の駅ほっとば〜く・浅科	-	-	-	-	-	-	-	-	-	-	-	-	-	2,778 100.0	2,983 107.4	2,344 84.4	1,944 70.0	平成29年から新規	
道の駅ヘルシーテラス 佐久南	-	-	-	-	-	-	-	-	-	-	-	-	-	-	3,393 100.0	3,633 107.1	3,039 83.6	平成30年から新規	
佐久穂町	十石峠・ 古谷溪谷	232 100.0	217 93.5	318 137.1	263 113.4	241 103.9	215 92.7	160 69.0	130 56.0	49 21.1	152 65.5	114 49.1	35 15.1	0 0.0	0 0.0	3 1.3	0 0.0		
	八千穂高原	1,985 100.0	1,912 96.3	1,846 93.0	1,770 89.2	1,685 84.9	1,724 86.9	1,753 88.3	1,787 90.0	1,962 98.8	1,743 87.8	1,949 98.2	2,132 107.4	2,551 128.5	2,760 139.0	2,314 116.6	2,270 114.4		
	双子池	13 100.0	12 92.3	17 130.8	-	-	-	-	-	-	-	-	-	-	-	-	-	-	平成20年取消し
	八千穂の里	70 100.0	75 107.1	77 110.0	71 101.4	63 90.0	61 87.1	52 74.3	49 70.0	54 77.1	56 80.0	48 68.6	50 71.4	47 67.1	43 61.4	36 51.4	26 37.1		
小海町	松原湖	1,903 100.0	1,847 97.1	1,791 94.1	1,760 92.5	1,719 90.3	1,681 88.3	1,657 87.1	1,641 86.2	1,599 84.0	1,620 85.1	1,711 89.9	1,466 77.0	1,683 88.4	1,485 78.0	1,485 78.0	1,051 55.2		
	八ヶ岳	498 100.0	479 96.2	466 93.6	455 91.4	446 89.6	438 88.0	449 90.2	430 86.3	427 85.7	431 86.5	454 91.2	476 95.6	476 95.6	479 96.2	58 11.6	48 9.6		
川上村	川上郷	2,501 100.0	2,413 96.5	2,427 97.0	2,359 94.3	2,372 94.8	2,358 94.3	2,316 92.6	2,324 92.9	2,289 91.5	2,138 85.5	2,239 89.5	2,218 88.7	2,138 85.5	2,175 87.0	1,699 67.9	1,238 49.5		

(上段:延利用者数(百人)、下段:対平成17年又は新規年比(%))

市町村名	観 光 地 名	観 光 地 延 利 用 者 数 の 推 移																備 考
		H17年	18年	19年	20年	21年	22年	23年	24年	25年	26年	27年	28年	29年	30年	R元年	2年	
南 牧 村	野 辺 山 高 原	2,604 100.0	2,588 99.4	2,563 98.4	2,506 96.2	2,489 95.6	2,457 94.4	2,356 90.5	2,384 91.6	2,427 93.2	2,402 92.2	2,392 91.9	2,420 92.9	2,420 92.9	2,415 92.7	2,274 87.3	1,050 40.3	
"	八 ケ 岳	198 100.0	198 100.0	198 100.0	200 101.0	200 101.0	202 102.0	202 102.0	202 102.0	202 102.0	204 103.0	204 103.0	205 103.5	208 105.1	215 108.6	138 69.7	86 43.4	
"	海 ノ 口 温 泉	515 100.0	496 96.3	365 70.9	358 69.5	353 68.5	353 68.5	326 63.3	338 65.6	342 66.4	338 65.6	334 64.9	336 65.2	336 65.2	323 62.7	51 9.9	233 45.2	
南相木村	立 原 高 原	171 100.0	166 97.1	204 119.3	190 111.1	193 112.9	181 105.8	175 102.3	172 100.6	183 107.0	181 105.8	178 104.1	137 80.1	112 65.5	118 69.0	122 71.3	79 46.2	
"	南 相 木 温 泉 滝 見 の 湯	- -	- -	- -	781.0 100.0	811 103.8	752 96.3	723 92.6	700 89.6	705 90.3	622 79.6	625 80.0	628 80.4	559 71.6	732 93.7	680 87.1	482 61.7	平成20年から新規
北相木村	三 滝 山 ・ 長 者 の 森	159 100.0	157 98.7	141 88.7	148 93.1	142 89.3	135 84.9	135 84.9	140 88.1	130 81.8	151 95.0	144 90.6	125 78.6	109 68.6	90 56.6	88 55.3	45 28.3	
軽井沢町	軽 井 沢 高 原	77,365 100.0	78,197 101.1	79,151 102.3	76,910 99.4	76,303 98.6	77,589 100.3	77,008 99.5	77,963 100.8	79,464 102.7	82,769 107.0	84,034 108.6	84,578 109.3	85,298 110.3	87,069 112.5	84,232 108.9	51,444 66.5	
御代田町	浅 間 高 原	2,883 100.0	3,269 113.4	3,367 116.8	3,183 110.4	3,080 106.8	3,300 114.5	3,060 106.1	2,230 77.3	1,736 60.2	1,787 62.0	1,656 57.4	1,966 68.2	1,693 58.7	1,649 57.2	2,058 71.4	492 17.1	平成10年名称を「西軽井沢高原」から「浅間高原」に変更
立 科 町	蓼 科 牧 場	6,645 100.0	6,762 101.8	6,935 104.4	6,045 91.0	5,847 88.0	6,258 94.2	6,697 100.8	6,941 104.5	7,208 108.5	7,151 107.6	8,079 121.6	7,352 110.6	7,849 118.1	7,625 114.7	6,697 100.8	5,226 78.6	
"	蓼 科 山	436 100.0	419 96.1	378 86.7	393 90.1	393 90.1	405 92.9	410 94.0	412 94.5	441 101.1	420 96.3	420 96.3	417 95.6	420 96.3	427 97.9	436 100.0	291 66.7	
"	東 白 樺 湖	13,544 100.0	12,133 89.6	11,316 83.5	10,264 75.8	9,678 71.5	9,588 70.8	10,040 74.1	10,604 78.3	11,207 82.7	11,734 86.6	11,905 87.9	11,583 85.5	11,264 83.2	12,021 88.8	12,856 94.9	7,240 53.5	
"	笠 取 峠 松 並 木	116 100.0	113 97.4	115 99.1	115 99.1	114 98.3	115 99.1	99 85.3	101 87.1	101 87.1	111 95.7	106 91.4	115 99.1	115 99.1	116 100.0	110 94.8	69 59.5	
佐 久 地 域 振 興 局 計		146,452 100.0	145,746 99.5	146,024 99.7	141,662 96.7	141,142 96.4	142,364 97.2	141,336 96.5	143,367 97.9	145,132 99.1	147,755 100.9	150,308 102.6	149,482 102.1	154,017 105.2	158,868 108.5	153,433 104.8	94,263 64.4	
上 田 市	信 濃 国 分 寺	1,706 100.0	1,658 97.2	1,779 104.3	1,517 88.9	1,672 98.0	1,200 70.3	1,219 71.5	1,456 85.3	1,436 84.2	1,176 68.9	1,159 67.9	1,327 77.8	1,195 70.0	1,160 68.0	926 54.3	854 50.1	
"	上 田 城 跡	6,091 100.0	7,395 121.4	9,459 155.3	9,586 157.4	14,232 233.7	15,647 256.9	14,244 233.9	15,315 251.4	13,998 229.8	15,600 256.1	21,512 353.2	34,877 572.6	17,876 293.5	15,128 248.4	14,321 235.1	6,700 110.0	
"	信 州 の 鎌 倉 ・ 塩 田 平	4,336 100.0	4,161 96.0	4,226 97.5	3,967 91.5	4,069 93.8	3,852 88.8	3,672 84.7	4,191 96.7	3,991 92.0	3,540 81.6	3,509 80.9	4,126 95.2	2,981 68.8	2,854 65.8	2,733 63.0	1,799 41.5	
"	別 所 温 泉	9,154 100.0	8,761 95.7	8,902 97.2	8,310 90.8	8,751 95.6	8,297 90.6	7,797 85.2	9,056 98.9	8,545 93.3	8,493 92.8	8,994 98.3	9,955 108.8	7,324 80.0	6,870 75.0	6,648 72.6	4,444 48.5	
"	丸 子 温 泉 郷	4,697 100.0	4,188 89.2	4,019 85.6	4,010 85.4	3,950 84.1	4,058 86.4	4,205 89.5	4,740 100.9	4,285 91.2	3,833 81.6	3,919 83.4	3,963 84.4	3,818 81.3	3,589 76.4	3,266 69.5	2,026 43.1	
"	信 州 国 際 音 楽 村	431 100.0	462 107.2	590 136.9	626 145.2	647 150.1	574 133.2	571 132.5	610 141.5	660 153.1	564 130.9	548 127.1	733 170.1	782 181.4	783 181.7	764 177.3	151 35.0	平成12年から新規
"	菅 平 高 原	10,835 100.0	10,861 100.2	10,853 100.2	10,812 99.8	10,344 95.5	10,460 96.5	10,305 95.1	10,759 99.3	10,877 100.4	10,684 98.6	10,909 100.7	10,871 100.3	10,892 100.5	10,950 101.1	10,979 101.3	2,191 20.2	
"	角 間 温 泉	288 100.0	285 99.0	310 107.6	300 104.2	310 107.6	315 109.4	314 109.0	314 109.0	309 107.3	292 101.4	290 100.7	327 113.5	305 105.9	300 104.2	235 81.6	0 0.0	
"	美 ケ 原 高 原	3,544 100.0	3,115 87.9	3,113 87.8	3,015 85.1	3,033 85.6	3,001 84.7	3,092 87.2	3,085 87.0	2,830 79.9	2,721 76.8	3,622 102.2	3,914 110.4	4,749 134.0	4,655 131.3	4,612 130.1	2,224 62.8	平成10年名称を「東美ヶ原高原」から「美ヶ原高原」に変更
"	真 田 氏 ゆ かり の 地	- -	- -	- -	521 100.0	627 120.3	644 123.6	548 105.2	633 121.5	562 107.9	618 118.6	877 168.3	2,048 393.1	562 107.9	387 74.3	338 64.9	160 30.7	平成20年から新規
東 御 市	芸 術 む ら 公 園	1,012 100.0	1,039 102.7	1,027 101.5	968 95.7	959 94.8	894 88.3	932 92.1	917 90.6	867 85.7	847 83.7	725 71.6	553 54.6	772 76.3	746 73.7	777 76.8	603 59.6	平成7年から新規
"	湯 の 丸 高 原	6,421 100.0	6,051 94.2	6,028 93.9	5,314 82.8	5,726 89.2	5,239 81.6	5,586 87.0	5,660 88.1	5,904 91.9	5,716 89.0	5,418 84.4	5,286 82.3	5,409 84.2	5,553 86.5	5,483 85.4	3,455 53.8	
"	海 野 宿	2,343 100.0	2,370 101.2	2,348 100.2	2,324 99.2	2,306 98.4	2,282 97.4	2,215 94.5	2,094 89.4	2,028 86.6	1,944 83.0	2,461 105.0	2,885 123.1	2,382 101.7	2,563 109.4	1,765 75.3	217 9.3	
"	道 の 駅 雷 電 くる み の 里	- -	- -	- -	- -	- -	- -	- -	- -	- -	- -	- -	- -	9,987 100.0	10,254 102.7	9,706 97.2	7,654 74.6	平成29年から新規

(上段:延利用者数(百人)、下段:対平成17年又は新規年比(%))

市町村名	観 光 地 名	観 光 地 延 利 用 者 数 の 推 移																備 考
		H17年	18年	19年	20年	21年	22年	23年	24年	25年	26年	27年	28年	29年	30年	R元年	2年	
長和町	北白樺高原	2,849 100.0	2,779 97.5	2,769 97.2	2,890 101.4	2,861 100.4	2,796 98.1	2,573 90.3	2,548 89.4	2,546 89.4	2,446 85.9	2,441 85.7	1,979 69.5	2,213 77.7	2,160 75.8	2,001 70.2	1,683 59.1	
〃	中山道笠取峠	122 100.0	112 91.8	115 94.3	105 86.1	101 82.8	103 84.4	95 77.9	100 82.0	101 82.8	101 82.8	107 87.7	81 66.4	80 65.6	81 66.4	71 58.2	19 15.6	
〃	美ヶ原高原	4,973 100.0	3,931 79.0	4,039 81.2	3,957 79.6	3,759 75.6	3,822 76.9	3,829 77.0	3,839 77.2	3,915 78.7	2,588 52.0	3,249 65.3	3,002 60.4	3,443 69.2	3,644 73.3	3,400 68.4	1,911 38.4	
青木村	田沢温泉	374 100.0	327 87.4	322 86.1	299 79.9	299 79.9	259 69.3	240 64.2	226 60.4	224 59.9	223 59.6	203 54.3	208 55.6	202 54.0	201 53.7	431 115.2	386 103.2	
〃	沓掛温泉	100 100.0	87 87.0	85 85.0	83 83.0	83 83.0	75 75.0	62 62.0	70 70.0	59 59.0	55 55.0	28 28.0	50 50.0	56 56.0	58 58.0	204 204.0	168 168.0	
〃	道の駅あおき	- -	- -	- -	- -	- -	- -	- -	- -	- -	- -	- -	- -	- -	- -	3,884 100.0	3,608 92.9	令和元年から新規
上田地域振興局計		59,276 100.0	57,582 97.1	59,984 101.2	58,604 98.9	63,729 107.5	63,518 107.2	61,499 103.8	65,577 110.6	63,137 106.5	61,441 103.7	69,971 118.0	86,185 145.4	75,028 126.6	71,936 121.4	72,544 122.4	40,253 67.9	
東 信 州 計		205,728 100.0	203,328 98.8	206,008 100.1	200,266 97.3	204,871 99.6	205,882 100.1	202,835 98.6	208,980 101.6	208,269 101.2	209,196 101.7	220,279 107.1	235,667 114.6	229,045 111.3	230,804 112.2	225,977 109.8	134,516 65.4	
岡谷市	塩嶺御野立園	2,583 100.0	2,454 95.0	3,015 116.7	3,071 118.9	3,168 122.6	3,480 134.7	3,305 128.0	3,336 129.2	3,334 129.1	3,335 129.1	3,404 131.8	3,324 128.7	3,144 121.7	3,138 121.5	3,134 121.3	645 25.0	
〃	鳥居まびこ公園	1,773 100.0	1,367 77.1	1,311 73.9	1,330 75.0	1,461 82.4	1,026 57.9	1,009 56.9	1,297 73.2	1,414 79.8	1,322 74.6	1,421 80.1	1,437 81.0	1,478 83.4	1,139 64.2	1,343 75.7	845 47.7	
諏訪市	上諏訪温泉湖	44,329 100.0	42,130 95.0	49,032 110.6	42,178 95.1	40,449 91.2	40,639 91.7	40,250 90.8	39,871 89.9	39,449 89.0	38,864 87.7	39,792 89.8	39,876 90.0	40,087 90.4	40,098 90.5	40,083 90.4	24,079 54.3	
〃	諏訪大社	4,682 100.0	5,429 116.0	5,939 126.8	5,099 108.9	4,753 101.5	5,972 127.6	5,193 110.9	5,500 117.5	5,185 110.7	5,494 117.3	5,028 107.4	8,522 182.0	5,143 109.8	5,784 123.5	5,622 120.1	4,714 100.7	
〃	霧ヶ峰高原	32,403 100.0	30,520 94.2	32,534 100.4	27,667 85.4	26,298 81.2	25,699 79.3	25,274 78.0	24,327 75.1	24,244 74.8	23,005 71.0	23,058 71.2	23,001 71.0	22,832 70.5	22,852 70.5	22,417 69.2	15,639 48.3	
茅野市	蓼科	16,682 100.0	15,843 95.0	15,391 92.3	14,348 86.0	13,297 79.7	13,331 79.9	13,272 79.6	13,900 83.3	14,587 87.4	14,368 86.1	15,051 90.2	14,756 88.5	14,884 89.2	14,951 89.6	14,808 88.8	10,039 60.2	平成8年名称を「蓼科高原」から「蓼科」に変更
〃	白樺湖	11,050 100.0	9,960 90.1	9,365 84.8	8,876 80.3	7,829 70.9	7,886 71.4	7,620 69.0	7,487 67.8	7,735 70.0	7,809 70.7	7,948 71.9	7,859 71.1	8,045 72.8	8,029 72.7	7,869 71.2	4,814 43.6	
〃	奥蓼科温泉	1,504 100.0	1,208 80.3	1,114 74.1	1,066 70.9	984 65.4	984 65.4	945 62.8	923 61.4	934 62.1	905 60.2	922 61.3	943 62.7	930 61.8	930 61.8	939 62.4	463 30.8	
〃	八ヶ岳	2,380 100.0	2,406 101.1	2,053 86.3	1,618 68.0	1,644 69.1	1,694 71.2	1,696 71.3	1,780 74.8	1,853 77.9	1,834 77.1	1,870 78.6	1,936 81.3	1,938 81.4	1,914 80.4	1,855 77.9	1,448 60.8	
〃	車山高原	7,909 100.0	7,483 94.6	7,260 91.8	7,036 89.0	6,276 79.4	6,241 78.9	6,048 76.5	6,060 76.6	6,328 80.0	6,334 80.1	6,444 81.5	6,398 80.9	6,592 83.3	6,620 83.7	6,557 82.9	4,359 55.1	
〃	尖石考古館	368 100.0	341 92.7	350 95.1	367 99.7	414 112.5	402 109.2	448 121.7	384 104.3	422 114.7	687 186.7	575 156.3	555 150.8	610 165.8	571 155.2	563 153.0	289 78.5	
下諏訪町	下諏訪温泉湖	5,098 100.0	4,896 96.0	5,296 103.9	4,727 92.7	3,634 71.3	15,325 300.6	3,261 64.0	3,084 60.5	3,136 61.5	3,126 61.3	3,027 59.4	11,198 219.7	2,144 42.1	1,827 35.8	1,820 35.7	1,298 25.5	
〃	諏訪大社	7,994 100.0	7,292 91.2	7,997 100.0	7,031 88.0	6,343 79.3	15,023 187.9	7,031 88.0	6,812 85.2	6,402 80.1	5,681 71.1	5,522 69.1	10,528 131.7	4,709 58.9	5,100 63.8	6,048 75.7	4,341 54.3	
〃	八島高原	9,888 100.0	8,370 84.6	8,438 85.3	8,059 81.5	7,990 80.8	6,899 69.8	7,318 74.0	7,161 72.4	6,929 70.1	6,759 68.4	7,305 73.9	6,855 69.3	6,620 66.9	6,560 66.3	6,352 64.2	4,066 41.1	
富士見町	入笠山	3,122 100.0	3,021 96.8	3,053 97.8	3,184 102.0	2,962 94.9	2,929 93.8	3,179 101.8	3,677 117.8	3,916 125.4	3,922 125.6	3,965 127.0	3,817 122.3	4,201 134.6	4,060 130.0	4,038 129.3	2,464 78.9	
〃	富士見高原	4,758 100.0	4,371 91.9	4,369 91.8	3,929 82.6	3,748 78.8	3,669 77.1	3,722 78.2	3,560 74.8	3,804 79.9	3,825 80.4	4,178 87.8	4,004 84.2	4,017 84.4	3,862 81.2	3,513 73.8	5,293 111.2	
〃	釜無溪谷	20 100.0	20 100.0	20 100.0	- -	- -	- -	- -	- -	- -	- -	- -	- -	- -	- -	- -	- -	平成20年取消し
原村	八ヶ岳中央高原	2,365 100.0	2,335 98.7	2,070 87.5	2,147 90.8	2,054 86.8	1,844 78.0	2,011 85.0	1,989 84.1	2,035 86.0	1,994 84.3	1,978 83.6	1,938 81.9	1,851 78.3	1,741 73.6	1,705 72.1	933 39.5	
諏訪(諏訪地域振興局)計		158,908 100.0	149,446 94.0	158,607 99.8	141,733 89.2	133,304 83.9	153,043 96.3	131,582 82.8	131,148 82.5	131,707 82.9	129,264 81.3	131,488 82.7	146,947 92.5	129,225 81.3	129,176 81.3	128,666 81.0	85,729 53.9	

(上段:延利用者数(百人)、下段:対平成17年又は新規年比(%))

市町村名	観光地名	観光地延利用者数の推移																備考	
		H17年	18年	19年	20年	21年	22年	23年	24年	25年	26年	27年	28年	29年	30年	R元年	2年		
伊那市	羽広	3,809 100.0	4,239 111.3	3,938 103.4	4,089 107.4	3,842 100.9	3,510 92.2	3,388 88.9	3,491 91.7	3,418 89.7	3,279 86.1	3,254 85.4	3,294 86.5	3,345 87.8	3,388 88.9	3,298 86.6	1,702 44.7		
"	伊那西部高原	3,234 100.0	3,101 95.9	3,065 94.8	2,915 90.1	2,471 76.4	2,671 82.6	2,607 80.6	4,735 146.4	4,843 149.8	4,811 148.8	4,695 145.2	6,004 185.7	6,025 186.3	5,834 180.4	5,860 181.2	4,108 127.0	平成9年から新規	
"	高遠城址公園	4,218 100.0	4,299 101.9	4,265 101.1	4,144 98.2	3,580 84.9	3,805 90.2	2,992 70.9	3,292 78.0	3,728 88.4	3,675 87.1	3,395 80.5	3,214 76.2	3,190 75.6	2,685 63.7	3,411 80.9	508 12.0		
"	高遠温泉の湯	1,277 100.0	1,214 95.1	1,200 94.0	1,096 85.8	1,023 80.1	951 74.5	962 75.3	922 72.2	901 70.6	907 71.0	899 70.4	890 69.7	925 72.4	917 71.8	900 70.5	525 41.1	平成7年から新規	
"	入笠山	1,128 100.0	1,112 98.6	1,172 103.9	1,127 99.9	1,124 99.6	1,062 94.1	857 76.0	927 82.2	947 84.0	1,000 88.7	1,006 89.2	1,004 89.0	1,000 88.7	1,000 88.7	997 88.4	647 57.4		
"	遠照寺及び山室溪谷	88 100.0	88 100.0	88 100.0	88 100.0	88 100.0	88 100.0	88 100.0	97 110.2	97 110.2	96 109.1	97 110.2	87 98.9	97 110.2	87 98.9	79 89.8	0 0.0	平成12年名称を「山室鉱泉」から「遠照寺及び山室溪谷」に変更	
"	千代田湖・晴ヶ峰・高遠少年自然の家	1,105 100.0	1,047 94.8	1,154 104.4	1,095 99.1	978 88.5	1,087 98.4	1,149 104.0	1,102 99.7	1,581 143.1	1,152 104.3	1,068 96.7	1,002 90.7	1,028 93.0	1,031 93.3	849 76.8	208 18.8	平成7年名称を「千代田湖・晴ヶ峰」から「千代田湖・晴ヶ峰・高遠少年自然の家」に変更	
"	鹿嶺高原	171 100.0	118 69.0	134 78.4	137 80.1	131 76.6	30 17.5	37 21.6	36 21.1	19 11.1	22 12.9	21 12.3	31 18.1	36 21.1	94 55.0	106 62.0	105 61.4		
"	美和湖	1,966 100.0	1,849 94.0	2,018 102.6	2,204 112.1	1,963 99.8	2,279 115.9	1,017 51.7	-	-	-	-	-	-	-	-	-	-	平成24年から「南アルプスむら長谷・美和湖」に含める
"	南アルプスむら長谷・美和湖	-	-	-	-	-	-	-	1,131 100.0	1,164 102.9	1,130 99.9	1,295 114.5	1,275 112.7	1,145 101.2	1,272 112.5	1,237 109.4	476 42.1	平成24年から新規	
"	南アルプス北部	881 100.0	765 86.8	863 98.0	837 95.0	683 77.5	1,771 201.0	1,081 122.7	-	-	-	-	-	-	-	-	-	-	平成24年から「南アルプス北部・分杭峠」に含める
"	南アルプス北部・分杭峠	-	-	-	-	-	-	-	865 100.0	857 99.1	852 98.5	883 102.1	924 106.8	807 93.3	627 72.5	717 82.9	127 14.8	平成24年から新規	
駒ヶ根市	中央アルプスヶ岳	2,802 100.0	2,606 93.0	2,698 96.3	2,562 91.4	2,606 93.0	2,634 94.0	2,453 87.5	2,442 87.2	2,389 85.3	1,968 70.2	2,124 75.8	2,266 80.9	2,317 82.7	2,150 76.7	1,963 70.1	1,009 36.0		
"	駒ヶ根高原	6,959 100.0	6,753 97.0	6,128 88.1	5,891 84.7	5,973 85.8	5,865 84.3	5,107 73.4	4,982 71.6	5,231 75.2	5,483 78.8	5,497 79.0	5,775 83.0	5,592 80.4	5,238 75.3	4,850 69.7	2,617 37.6		
"	光前寺	3,597 100.0	3,620 100.6	3,549 98.7	3,539 98.4	3,579 99.5	6,317 175.6	4,037 112.2	4,076 113.3	4,176 116.1	3,885 108.0	3,325 92.4	4,530 125.9	3,500 97.3	3,620 100.6	3,460 96.2	1,849 51.4		
"	駒ヶ根シルクミュージアム	324 100.0	261 80.6	260 80.2	308 95.1	942 290.7	1,017 313.9	975 300.9	986 304.3	980 302.5	979 302.2	804 248.1	765 236.1	751 231.8	695 214.5	719 221.9	264 81.5	平成15年から新規	
辰野町	枝垂栗自生地	364 100.0	256 70.3	363 99.7	321 88.2	401 110.2	339 93.1	356 97.8	342 94.0	387 106.3	358 98.4	387 106.3	389 106.9	354 97.3	385 105.8	374 102.7	242 66.5		
"	中央アルプス横川峡	799 100.0	785 98.2	785 98.2	721 90.2	816 102.1	857 107.3	760 95.1	729 91.2	680 85.1	661 82.7	679 85.0	696 87.1	616 77.1	578 72.3	445 55.7	353 44.2		
"	荒神山公園	1,519 100.0	1,487 97.9	1,408 92.7	1,340 88.2	1,367 90.0	1,288 84.8	1,151 75.8	1,441 94.9	1,516 99.8	1,592 104.8	1,632 107.4	1,630 107.3	1,652 108.8	1,622 106.8	1,635 107.6	1,105 72.7		
箕輪町	萱野高原	92 100.0	144 156.5	105 114.1	81 88.0	87 94.6	66 71.7	47 51.1	121 131.5	91 98.9	91 98.9	127 138.0	117 127.2	27 29.3	25 27.2	36 39.1	4 4.3		
"	ながた自然公園	3,040 100.0	2,765 91.0	3,025 99.5	3,002 98.8	2,706 89.0	2,691 88.5	2,742 90.2	2,805 92.3	2,667 87.7	2,645 87.0	2,580 84.9	2,313 76.1	3,093 101.7	2,940 96.7	2,950 97.0	1,732 57.0	平成6年名称を「長田温泉」から「ながた自然公園」に変更	
飯島町	千人塚及び田切溪谷	444 100.0	437 98.4	614 138.3	601 135.4	506 114.0	615 138.5	723 162.8	791 178.2	894 201.4	759 170.9	848 191.0	850 191.4	782 176.1	942 212.2	953 214.6	261 58.8		
"	道の駅花の里いじま	-	-	-	-	-	-	-	-	-	2,048	2,277	2,221	2,196	2,064	2,002	1,168	平成26年から新規	
"	道の駅田切の里	-	-	-	-	-	-	-	-	-	-	-	-	1,278	1,373	1,278	1,281	平成29年から新規	
南箕輪村	大芝高原	4,445 100.0	4,674 105.2	4,955 111.5	4,754 107.0	4,880 109.8	4,808 108.2	6,628 149.1	6,506 146.4	6,383 143.6	6,217 139.9	6,172 138.9	5,795 130.4	5,414 121.8	6,452 145.2	5,969 134.3	2,994 67.4		
"	権兵衛峠	93 100.0	93 100.0	93 100.0	93 100.0	93 100.0	93 100.0	93 100.0	93 100.0	93 100.0	25 26.9	-	-	-	-	-	-	平成27年取消し	
"	沢尻不動尊	127 100.0	127 100.0	127 100.0	127 100.0	127 100.0	127 100.0	127 100.0	127 100.0	127 100.0	25 19.7	-	-	-	-	-	-	平成27年取消し	

(上段:延利用者数(百人)、下段:対平成17年又は新規年比(%))

市町村名	観光地名	観光地延利用者数の推移																備考
		H17年	18年	19年	20年	21年	22年	23年	24年	25年	26年	27年	28年	29年	30年	R元年	2年	
中川村	陣馬形山	13 100.0	14 107.7	195 1,500.0	163 1,253.8	207 1,592.3	167 1,284.6	148 1,138.5	166 1,276.9	154 1,184.6	152 1,169.2	191 1,469.2	273 2,100.0	397 3,053.8	371 2,853.8	350 2,692.3	180 1,384.6	
"	小渋峡	232 100.0	367 158.2	386 166.4	300 129.3	297 128.0	292 125.9	299 128.9	313 134.9	313 134.9	289 124.6	312 134.5	317 136.6	305 131.5	348 150.0	263 113.4	77 33.2	
"	ふれあいの里	621 100.0	609 98.1	749 120.6	863 139.0	873 140.6	796 128.2	678 109.2	685 110.3	665 107.1	681 109.7	678 109.2	581 93.6	628 101.1	618 99.5	572 92.1	224 36.1	平成8年から新規
宮田村	伊那峡	55 100.0	55 100.0	66 120.0	66 120.0	61 110.9	61 110.9	61 110.9	61 110.9	61 110.9	-	-	-	-	-	-	-	平成26年取消し
"	駒ヶ根高原	1,059 100.0	1,094 103.3	1,069 100.9	981 92.6	1,038 98.0	976 92.2	821 77.5	704 66.5	769 72.6	727 68.6	736 69.5	686 64.8	378 35.7	350 33.1	658 62.1	272 25.7	
"	宮田高原	16 100.0	0 0.0	0 0.0	11 68.8	10 62.5	10 62.5	0 0.0	0 0.0	9 56.3	11 68.8	6 37.5	10 62.5	34 212.5	34 212.5	66 412.5	74 462.5	
"	中央アルプス 駒ヶ岳	727 100.0	618 85.0	692 95.2	676 93.0	641 88.2	663 91.2	696 95.7	670 92.2	657 90.4	560 77.0	633 87.1	634 87.2	676 93.0	595 81.8	528 72.6	400 55.0	
上伊那地域振興局計		45,205 100.0	44,597 98.7	45,164 99.9	44,132 97.6	43,093 95.3	46,936 103.8	42,080 93.1	44,638 98.7	45,797 101.3	46,080 101.9	45,621 100.9	47,573 105.2	47,588 105.3	47,335 104.7	46,525 102.9	24,512 54.2	
飯田市	天龍峡	1,695 100.0	1,632 96.3	1,624 95.8	1,745 102.9	1,745 -	-	-	-	-	-	-	-	-	-	-	-	平成21年から「天龍峡・天竜川下り」 に含める
"	天龍舟下り ライン下り	1,510 100.0	1,507 99.8	1,739 115.2	1,785 118.2	-	-	-	-	-	-	-	-	-	-	-	-	平成21年から「天龍峡・天竜川下り」 に含める
"	天龍峡・天竜川下り	-	-	-	-	3,437 100.0	3,440 100.0	2,740 79.7	2,174 63.2	2,559 74.4	2,592 75.3	2,662 77.4	2,750 79.9	3,255 94.6	3,109 90.4	3,315 96.4	2,536 73.7	平成21年から「天龍峡」と「天龍舟下り ライン下り」を合併し新規
"	大平高原	154 100.0	152 98.7	159 103.2	147 95.5	153 99.4	144 93.5	136 88.3	136 88.3	129 83.8	129 83.8	136 88.3	134 87.0	123 79.9	123 79.9	123 79.9	66 42.9	
"	妙琴原高原	216 100.0	219 101.4	224 103.7	216 100.0	201 93.1	198 91.7	195 90.3	266 123.1	365 169.0	248 114.8	238 110.2	226 104.6	211 97.7	239 110.6	199 92.1	153 70.8	
"	猿庫の泉	275 100.0	274 99.6	278 101.1	273 99.3	267 97.1	264 96.0	267 97.1	322 117.1	236 85.8	239 86.9	222 80.7	238 86.5	223 81.1	199 72.4	192 69.8	115 41.8	
"	元善光寺	2,715 100.0	2,063 76.0	1,977 72.8	1,925 70.9	5,902 217.4	2,081 76.6	1,521 56.0	1,598 58.9	1,093 40.3	1,180 43.5	4,113 151.5	916 33.7	912 33.6	890 32.8	941 34.7	441 16.2	
"	野底山 森林公園	611 100.0	597 97.7	607 99.3	585 95.7	541 88.5	549 89.9	562 92.0	550 90.0	316 51.7	277 45.3	311 50.9	322 52.7	324 53.0	281 46.0	306 50.1	166 27.2	
"	伊那谷道中	2,141 100.0	2,681 125.2	2,452 114.5	2,128 99.4	2,430 113.5	-	-	-	-	-	-	-	-	-	-	-	平成10年から新規 平成22年取消し
"	山本・水晶山	-	-	-	-	-	-	2,141 100.0	1,946 100.0	1,638 84.2	1,640 84.3	1,423 73.1	1,657 85.1	1,421 73.0	755 38.8	507 26.1	197 10.1	平成23年から新規
"	しらびそ 高	362 100.0	504 139.2	499 137.8	365 100.8	396 109.4	432 119.3	622 171.8	727 200.8	675 186.5	743 205.2	711 196.4	721 199.2	749 206.9	248 68.5	24 6.6	34 9.4	
"	下栗の里	213 100.0	319 149.8	211 99.1	256 120.2	273 128.2	300 140.8	427 200.5	685 321.6	681 319.7	692 324.9	662 310.8	526 246.9	511 239.9	387 181.7	273 128.2	185 86.9	平成11年から新規
"	南アルプス	30 100.0	24 80.0	38 126.7	38 126.7	44 146.7	62 206.7	42 140.0	25 83.3	54 180.0	38 126.7	48 160.0	11 36.7	45 150.0	29 96.7	39 130.0	22 73.3	
"	遠山温泉郷	1,012 100.0	988 97.6	978 96.6	913 90.2	981 96.9	840 83.0	855 84.5	839 82.9	811 80.1	864 85.4	1,004 99.2	1,018 100.6	991 97.9	979 96.7	1,009 99.7	287 28.4	平成12年から名称を「せせらぎの里」 から「遠山温泉郷」に変更
松川町	松川高原・ まつかわ温泉清流苑	2,413 100.0	2,582 107.0	2,602 107.8	2,526 104.7	2,490 103.2	2,450 101.5	2,499 103.6	2,539 105.2	2,525 104.6	2,496 103.4	2,615 108.4	2,633 109.1	2,662 110.3	2,471 102.4	2,504 103.8	1,394 57.8	平成9年名称を「松川高原」から「松川高原・ま つかわ温泉清流苑」に変更
"	くだもの狩り農園 (信州松川くだもの観光協会)	-	-	-	-	-	-	-	-	-	-	412 100.0	382 92.7	482 117.0	319 77.4	333 80.8	0 0.0	平成27年から新規
高森町	不動滝	79 100.0	83 105.1	88 111.4	94 119.0	95 120.3	94 119.0	96 121.5	96 121.5	96 121.5	96 121.5	100 126.6	98 124.1	98 124.1	96 121.5	96 121.5	81 102.5	
"	湯ヶ洞	1,715 100.0	1,699 99.1	1,697 99.0	1,645 95.9	1,641 95.7	1,562 91.1	1,569 91.5	1,661 96.9	1,644 95.9	1,650 96.2	1,720 100.3	1,662 96.9	1,504 87.7	1,491 86.9	1,458 85.0	1,017 59.3	平成7年から新規
"	蘭ミュージアム・高森	325 100.0	349 107.4	294 90.5	177 54.5	130 40.0	-	-	-	-	-	-	-	-	-	-	-	平成14年から新規 平成22年取消し
阿南町	新野高原	1,532 100.0	1,550 101.2	1,639 107.0	1,565 102.2	1,859 121.3	1,932 126.1	1,682 109.8	1,802 117.6	1,889 123.3	1,812 118.3	1,980 129.2	1,801 117.6	1,708 111.5	1,619 105.7	1,553 101.4	1,466 95.7	
"	富草・阿南 温泉	1,379 100.0	1,343 97.4	1,297 94.1	1,250 90.6	1,200 87.0	1,108 80.3	1,110 80.5	898 65.1	1,159 84.0	1,260 91.4	1,079 78.2	1,057 76.6	979 71.0	947 68.7	956 69.3	566 41.0	平成6年から新規

(上段:延利用者数(百人)、下段:対平成17年又は新規年比(%))

市町村名	観 光 地 名	観 光 地 延 利 用 者 数 の 推 移																備 考	
		H17年	18年	19年	20年	21年	22年	23年	24年	25年	26年	27年	28年	29年	30年	R元年	2年		
阿南町	和知野川 二瀬キャンプ場	98 100.0	92 93.9	100 102.0	98 100.0	96 98.0	82 83.7	74 75.5	64 65.3	58 59.2	213 217.3	189 192.9	93 94.9	89 90.8	93 94.9	97 99.0	58 59.2	平成10年から新規	
阿智村	清内路	298 100.0	93 31.2	82 27.5	72 24.2	62 20.8	67 22.5	53 17.8	61 20.5	106 35.6	136 45.6	128 43.0	166 55.7	205 68.8	469 157.4	428 143.6	241 80.9	平成7年名称を「清内路高原」から「ふるさと村自然園」に変更、平成30年名称を「清内路」に変更	
〃	富士見台 高原	135 100.0	140 103.7	157 116.3	360 266.7	330 244.4	314 232.6	160 118.5	288 213.3	238 176.3	153 113.3	167 123.7	116 85.9	100 74.1	96 71.1	88 65.2	88 65.2		
〃	昼神温泉	7,942 100.0	7,757 97.7	7,690 96.8	7,570 95.3	7,595 95.6	7,282 91.7	7,106 89.5	6,899 86.9	6,896 86.8	6,461 81.4	6,389 80.4	6,200 78.1	6,118 77.0	6,019 75.8	5,754 72.5	3,335 42.0		
〃	長岳寺・ 満蒙開拓平和記念館	188 100.0	182 96.8	214 113.8	124 66.0	103 54.8	75 39.9	51 27.1	50 26.6	318 169.1	490 260.6	463 246.3	400 212.8	459 244.1	390 207.4	360 191.5	201 106.9	平成25年名称を「長岳寺」から「長岳寺・満蒙開拓平和記念館」に変更	
〃	園原の里	2,558 100.0	2,654 103.8	2,445 95.6	2,958 115.6	2,630 102.8	2,805 109.7	2,768 108.2	2,908 113.7	4,032 157.6	3,440 134.5	3,814 149.1	3,727 145.7	4,322 169.0	4,775 186.7	4,418 172.7	2,020 79.0	平成8年から新規	
〃	治部坂高原	1,719 100.0	1,324 77.0	1,305 75.9	1,698 98.8	1,841 107.1	1,842 107.2	1,476 85.9	1,441 83.8	1,362 79.2	1,147 66.7	1,262 73.4	982 57.1	1,113 64.7	1,163 67.7	1,142 66.4	920 53.5		
〃	あららぎ 高原	1,493 100.0	1,419 95.0	1,257 84.2	1,411 94.5	1,144 76.6	934 62.6	970 65.0	904 60.5	902 60.4	901 60.3	817 54.7	602 40.3	616 41.3	624 41.8	445 29.8	297 19.9		
平谷村	平谷高原	916 100.0	782 85.4	676 73.8	803 87.7	643 70.2	607 66.3	620 67.7	625 68.2	718 78.4	754 82.3	702 76.6	588 64.2	652 71.2	662 72.3	528 57.6	394 43.0		
〃	信州平谷温泉	2,055 100.0	2,300 111.9	2,284 111.1	2,188 106.5	1,845 89.8	1,824 88.8	1,438 70.0	1,175 57.2	1,554 75.6	1,748 85.1	1,810 88.1	1,648 80.2	1,474 71.7	1,648 80.2	1,690 82.2	1,176 57.2	平成7年から新規	
根羽村	茶臼山高原	477 100.0	407 85.3	355 74.4	247 51.8	126 26.4	122 25.6	106 22.2	90 18.9	96 20.1	76 15.9	88 18.4	88 18.4	67 14.0	58 12.2	66 13.8	35 7.3		
〃	根羽川漁場	34 100.0	45 132.4	76 223.5	48 141.2	57 167.6	44 129.4	65 191.2	48 141.2	33 97.1	33 97.1	40 117.6	52 152.9	54 158.8	46 135.3	50 147.1	14 41.2		
〃	丸山高原	198 100.0	201 101.5	181 91.4	191 96.5	200 101.0	215 108.6	199 100.5	201 101.5	190 96.0	87 43.9	104 52.5	104 52.5	118 59.6	111 56.1	102 51.5	77 38.9		
〃	赤坂高原	1,266 100.0	1,242 98.1	863 68.2	815 64.4	773 61.1	720 56.9	788 62.2	842 66.5	877 69.3	771 60.9	895 70.7	790 62.4	723 57.1	631 49.8	622 49.1	512 40.4	平成10年から新規	
下条村	下条温泉郷 ・親田高原	3,461 100.0	3,244 93.7	3,375 97.5	3,279 94.7	3,274 94.6	3,310 95.6	2,950 85.2	3,435 99.2	3,173 91.7	3,469 100.2	3,599 104.0	3,629 104.9	3,502 101.2	3,413 98.6	3,273 94.6	2,018 58.3	平成6年名称を「親田高原・秋桜の湯」から「下条温泉郷・親田高原」に変更	
売木村	うるぎ 自然休養村	1,602 100.0	1,537 95.9	1,405 87.7	1,326 82.8	1,173 73.2	1,200 74.9	1,130 70.5	1,194 74.5	1,216 75.9	1,200 74.9	1,354 84.5	1,455 90.8	1,247 77.8	1,124 70.2	1,232 76.9	903 56.4		
天龍村	和知野川 キャンプ場	197 100.0	248 125.9	228 115.7	278 141.1	307 155.8	286 145.2	312 158.4	322 163.5	210 106.6	234 118.8	269 136.5	210 106.6	221 112.2	224 113.7	220 111.7	202 102.5	平成6年から新規	
〃	天龍温泉 おきよめの湯	563 100.0	570 101.2	570 101.2	490 87.0	545 96.8	449 79.8	478 84.9	498 88.5	425 75.5	273 48.5	303 53.8	418 74.2	441 78.3	429 76.2	447 79.4	332 59.0	平成7年から新規	
泰阜村	万古溪谷	55 100.0	48 87.3	47 85.5	53 96.4	50 90.9	58 105.5	58 105.5	20 36.4	25 45.5	25 45.5	25 45.5	27 49.1	27 49.1	28 50.9	28 50.9	26 47.3		
〃	あいパーク やすおか	40 100.0	35 87.5	21 52.5	28 70.0	49 122.5	45 112.5	43 107.5	44 110.0	47 117.5	59 147.5	65 162.5	93 232.5	85 212.5	102 255.0	117 292.5	76 190.0	平成10年から新規	
喬木村	矢筈公園	47 100.0	47 100.0	47 100.0	45 95.7	46 97.9	44 93.6	60 127.7	68 144.7	68 144.7	67 142.6	63 134.0	59 125.5	67 142.6	56 119.1	36 76.6	36 76.6		
〃	阿島大藤	150 100.0	130 86.7	90 60.0	100 66.7	30 20.0	30 20.0	25 16.7	20 13.3	10 6.7	20 13.3	30 20.0	35 23.3	21 14.0	15 10.0	-	-	令和元年取消し	
〃	九十九谷森林公園	-	-	-	-	-	150 100.0	130 86.7	145 96.7	150 100.0	145 96.7	140 93.3	140 93.3	151 100.7	160 106.7	160 106.7	0 0.0	0 0.0	平成22年から新規
豊丘村	松茸の里 堀越	10 100.0	25 250.0	23 230.0	24 240.0	9 90.0	26 260.0	18 180.0	6 60.0	16 160.0	14 140.0	16 160.0	12 120.0	10 100.0	19 190.0	0 0.0	0 0.0		
〃	交流センターだいち	-	-	-	-	-	-	-	-	-	-	-	-	-	210 100.0	184 100.0	30 16.3	平成30年から新規	
〃	道の駅南信州 とよおかマルシェ	-	-	-	-	-	-	-	-	-	-	-	-	-	-	4,185 100.0	4,146 99.1	令和元年から新規	
大鹿村	南アルプス	245 100.0	223 91.0	223 91.0	215 87.8	216 88.2	216 88.2	216 88.2	224 91.4	224 91.4	224 91.4	222 90.6	228 93.1	226 92.2	222 90.6	224 91.4	24 9.8		
〃	小渋水系	661 100.0	648 98.0	637 96.4	622 94.1	617 93.3	608 92.0	587 88.8	578 87.4	571 86.4	540 81.7	548 82.9	540 81.7	538 81.4	535 80.9	758 114.7	359 54.3		

(上段:延利用者数(百人)、下段:対平成17年又は新規年比(%))

市町村名	観光地名	観光地延利用者数の推移																備考	
		H17年	18年	19年	20年	21年	22年	23年	24年	25年	26年	27年	28年	29年	30年	R元年	2年		
南信州地域振興局計		44,785 <i>100.0</i>	43,959 <i>98.2</i>	42,754 <i>95.5</i>	42,676 <i>95.3</i>	45,801 <i>102.3</i>	38,811 <i>86.7</i>	38,345 <i>85.6</i>	38,414 <i>85.8</i>	39,385 <i>87.9</i>	38,636 <i>86.3</i>	42,938 <i>95.9</i>	38,554 <i>86.1</i>	38,844 <i>86.7</i>	37,504 <i>83.7</i>	40,482 <i>90.4</i>	26,246 <i>58.6</i>		
伊那路計		89,990 <i>100.0</i>	88,556 <i>98.4</i>	87,918 <i>97.7</i>	86,808 <i>96.5</i>	88,894 <i>98.8</i>	85,747 <i>95.3</i>	80,425 <i>89.4</i>	83,052 <i>92.3</i>	85,182 <i>94.7</i>	84,716 <i>94.1</i>	88,559 <i>98.4</i>	86,127 <i>95.7</i>	86,432 <i>96.0</i>	84,839 <i>94.3</i>	87,007 <i>96.7</i>	50,758 <i>56.4</i>		
木曾町	木曾駒高原	1,245 <i>100.0</i>	4,678 <i>375.7</i>	4,585 <i>368.3</i>	4,568 <i>366.9</i>	4,051 <i>325.4</i>	3,628 <i>291.4</i>	3,338 <i>268.1</i>	3,359 <i>269.8</i>	3,226 <i>259.1</i>	2,837 <i>227.9</i>	2,980 <i>239.4</i>	2,865 <i>230.1</i>	2,680 <i>215.3</i>	2,554 <i>205.1</i>	2,365 <i>190.0</i>	1,675 <i>134.5</i>	旧木曾福島町	
〃	木曾福島	3,984 <i>100.0</i>	3,866 <i>97.0</i>	3,852 <i>96.7</i>	3,921 <i>98.4</i>	3,561 <i>89.4</i>	4,160 <i>104.4</i>	4,513 <i>113.3</i>	4,786 <i>120.1</i>	4,980 <i>125.0</i>	4,971 <i>124.8</i>	4,999 <i>125.5</i>	4,759 <i>119.5</i>	4,809 <i>120.7</i>	4,789 <i>120.2</i>	4,498 <i>112.9</i>	3,763 <i>94.5</i>		
〃	木曾駒高原	3,444 <i>100.0</i>	-	-	-	-	-	-	-	-	-	-	-	-	-	-	-	-	平成18年から旧木曾福島町分を含める 旧日義村
〃	德音寺院	155 <i>100.0</i>	215 <i>138.7</i>	140 <i>90.3</i>	112 <i>72.3</i>	107 <i>69.0</i>	91 <i>58.7</i>	91 <i>58.7</i>	85 <i>54.8</i>	80 <i>51.6</i>	66 <i>42.6</i>	45 <i>29.0</i>	53 <i>34.2</i>	51 <i>32.9</i>	39 <i>25.2</i>	35 <i>22.6</i>	0 <i>0.0</i>		
〃	開田高原	3,102 <i>100.0</i>	3,129 <i>100.9</i>	3,297 <i>106.3</i>	3,203 <i>103.3</i>	2,979 <i>96.0</i>	2,629 <i>84.8</i>	2,406 <i>77.6</i>	2,342 <i>75.5</i>	2,355 <i>75.9</i>	1,598 <i>51.5</i>	1,790 <i>57.7</i>	1,482 <i>47.8</i>	1,495 <i>48.2</i>	1,488 <i>48.0</i>	1,546 <i>49.8</i>	1,333 <i>43.0</i>	平成12年から「開田高原」を含める 旧開田村	
〃	御嶽山	1,699 <i>100.0</i>	2,065 <i>121.5</i>	2,036 <i>119.8</i>	2,031 <i>119.5</i>	2,105 <i>123.9</i>	1,915 <i>112.7</i>	1,391 <i>81.9</i>	1,748 <i>102.9</i>	1,721 <i>101.3</i>	926 <i>54.5</i>	422 <i>24.8</i>	667 <i>39.3</i>	730 <i>43.0</i>	723 <i>42.6</i>	1,032 <i>60.7</i>	510 <i>30.0</i>	平成22年から「御嶽山」を「御嶽山」に変更 旧三岳村	
〃	御嶽の里	736 <i>100.0</i>	745 <i>101.2</i>	732 <i>99.5</i>	706 <i>95.9</i>	650 <i>88.3</i>	524 <i>71.2</i>	522 <i>70.9</i>	462 <i>62.8</i>	475 <i>64.5</i>	383 <i>52.0</i>	317 <i>43.1</i>	334 <i>45.4</i>	279 <i>37.9</i>	303 <i>41.2</i>	372 <i>50.5</i>	0 <i>0.0</i>	平成9年から新規	
上松町	寝覚の床	2,481 <i>100.0</i>	1,933 <i>77.9</i>	1,939 <i>78.2</i>	2,595 <i>104.6</i>	2,310 <i>93.1</i>	2,010 <i>81.0</i>	2,113 <i>85.2</i>	1,904 <i>76.7</i>	1,818 <i>73.3</i>	1,420 <i>57.2</i>	522 <i>21.0</i>	604 <i>24.3</i>	918 <i>37.0</i>	582 <i>23.5</i>	580 <i>23.4</i>	375 <i>15.1</i>		
〃	中央アルプス 木曾駒ヶ岳	87 <i>100.0</i>	73 <i>83.9</i>	85 <i>97.7</i>	63 <i>72.4</i>	72 <i>82.8</i>	80 <i>92.0</i>	64 <i>73.6</i>	72 <i>82.8</i>	72 <i>82.8</i>	58 <i>66.7</i>	68 <i>78.2</i>	60 <i>69.0</i>	58 <i>66.7</i>	50 <i>57.5</i>	56 <i>64.4</i>	14 <i>16.1</i>		
〃	赤自然休養 沢林	908 <i>100.0</i>	1,241 <i>136.7</i>	1,162 <i>128.0</i>	1,277 <i>140.6</i>	1,390 <i>153.1</i>	1,442 <i>158.8</i>	1,222 <i>134.6</i>	1,464 <i>161.2</i>	1,370 <i>150.9</i>	910 <i>100.2</i>	993 <i>109.4</i>	978 <i>107.7</i>	821 <i>90.4</i>	704 <i>77.5</i>	658 <i>72.5</i>	288 <i>31.7</i>		
南木曾町	田立の滝	120 <i>100.0</i>	65 <i>54.2</i>	69 <i>57.5</i>	13 <i>10.8</i>	20 <i>16.7</i>	8 <i>6.7</i>	99 <i>82.5</i>	104 <i>86.7</i>	103 <i>85.8</i>	67 <i>55.8</i>	51 <i>42.5</i>	31 <i>25.8</i>	30 <i>25.0</i>	39 <i>32.5</i>	49 <i>40.8</i>	68 <i>56.7</i>		
〃	妻籠宿	6,949 <i>100.0</i>	6,545 <i>94.2</i>	6,402 <i>92.1</i>	6,082 <i>87.5</i>	6,153 <i>88.5</i>	5,486 <i>78.9</i>	5,139 <i>74.0</i>	4,795 <i>69.0</i>	4,834 <i>69.6</i>	3,975 <i>57.2</i>	4,183 <i>60.2</i>	3,943 <i>56.7</i>	3,849 <i>55.4</i>	3,655 <i>52.6</i>	3,867 <i>55.6</i>	1,673 <i>24.1</i>		
〃	富貴畑高原 温泉郷	444 <i>100.0</i>	310 <i>69.8</i>	298 <i>67.1</i>	302 <i>68.0</i>	302 <i>68.0</i>	243 <i>54.7</i>	174 <i>39.2</i>	145 <i>32.7</i>	126 <i>28.4</i>	85 <i>19.1</i>	98 <i>22.1</i>	117 <i>26.4</i>	131 <i>29.5</i>	140 <i>31.5</i>	132 <i>29.7</i>	84 <i>18.9</i>	平成10年名称を「富貴畑」から「富貴 畑高原温泉郷」に変更	
〃	柿其溪谷	131 <i>100.0</i>	137 <i>104.6</i>	137 <i>104.6</i>	140 <i>106.9</i>	157 <i>119.8</i>	149 <i>113.7</i>	155 <i>118.3</i>	165 <i>126.0</i>	163 <i>124.4</i>	145 <i>110.7</i>	148 <i>113.0</i>	148 <i>113.0</i>	149 <i>113.7</i>	138 <i>105.3</i>	135 <i>103.1</i>	78 <i>59.5</i>		
〃	南木曾山麓	157 <i>100.0</i>	151 <i>96.2</i>	153 <i>97.5</i>	158 <i>100.6</i>	174 <i>110.8</i>	169 <i>107.6</i>	152 <i>96.8</i>	156 <i>99.4</i>	159 <i>101.3</i>	140 <i>89.2</i>	157 <i>100.0</i>	145 <i>92.4</i>	170 <i>108.3</i>	169 <i>107.6</i>	184 <i>117.2</i>	172 <i>109.6</i>		
〃	南木曾温泉郷	840 <i>100.0</i>	732 <i>87.1</i>	669 <i>79.6</i>	654 <i>77.9</i>	594 <i>70.7</i>	567 <i>67.5</i>	464 <i>55.2</i>	483 <i>57.5</i>	481 <i>57.3</i>	414 <i>49.3</i>	420 <i>50.0</i>	412 <i>49.0</i>	378 <i>45.0</i>	1,121 <i>133.5</i>	1,847 <i>219.9</i>	979 <i>116.5</i>	平成10年から新規(「南木曾山麓」か ら分離)	
木祖村	やぶはら高原	1,802 <i>100.0</i>	1,419 <i>78.7</i>	1,404 <i>77.9</i>	1,605 <i>89.1</i>	1,450 <i>80.5</i>	1,935 <i>107.4</i>	2,454 <i>136.2</i>	2,435 <i>135.1</i>	2,462 <i>136.6</i>	2,262 <i>125.5</i>	2,372 <i>131.6</i>	2,182 <i>121.1</i>	2,351 <i>130.5</i>	2,481 <i>137.7</i>	2,458 <i>136.4</i>	1,921 <i>106.6</i>		
〃	鳥居峠	75 <i>100.0</i>	82 <i>109.3</i>	82 <i>109.3</i>	80 <i>106.7</i>	80 <i>106.7</i>	83 <i>110.7</i>	115 <i>153.3</i>	102 <i>136.0</i>	119 <i>158.7</i>	120 <i>160.0</i>	164 <i>218.7</i>	163 <i>217.3</i>	68 <i>90.7</i>	88 <i>117.3</i>	89 <i>118.7</i>	23 <i>30.7</i>		
〃	奥木曾湖	132 <i>100.0</i>	113 <i>85.6</i>	119 <i>90.2</i>	100 <i>75.8</i>	142 <i>107.6</i>	155 <i>117.4</i>	141 <i>106.8</i>	108 <i>81.8</i>	112 <i>84.8</i>	81 <i>61.4</i>	77 <i>58.3</i>	103 <i>78.0</i>	75 <i>56.8</i>	103 <i>78.0</i>	100 <i>75.8</i>	39 <i>29.5</i>	平成9年から新規	
王滝村	御岳山	566 <i>100.0</i>	579 <i>102.3</i>	570 <i>100.7</i>	568 <i>100.4</i>	541 <i>95.6</i>	603 <i>106.5</i>	576 <i>101.8</i>	606 <i>107.1</i>	650 <i>114.8</i>	471 <i>83.2</i>	85 <i>15.0</i>	159 <i>28.1</i>	150 <i>26.5</i>	173 <i>30.6</i>	175 <i>30.9</i>	110 <i>19.4</i>		
〃	御岳高原	2,710 <i>100.0</i>	2,506 <i>92.5</i>	2,682 <i>99.0</i>	2,238 <i>82.6</i>	2,140 <i>79.0</i>	2,336 <i>86.2</i>	2,118 <i>78.2</i>	2,217 <i>81.8</i>	2,387 <i>88.1</i>	2,058 <i>75.9</i>	877 <i>32.4</i>	1,334 <i>49.2</i>	1,234 <i>45.5</i>	1,219 <i>45.0</i>	1,212 <i>44.7</i>	979 <i>36.1</i>		
〃	王滝川溪谷	203 <i>100.0</i>	206 <i>101.5</i>	216 <i>106.4</i>	213 <i>104.9</i>	210 <i>103.4</i>	218 <i>107.4</i>	208 <i>102.5</i>	237 <i>116.7</i>	239 <i>117.7</i>	201 <i>99.0</i>	194 <i>95.6</i>	217 <i>106.9</i>	190 <i>93.6</i>	203 <i>100.0</i>	246 <i>121.2</i>	6 <i>3.0</i>		
大桑村	定勝寺	127 <i>100.0</i>	124 <i>97.6</i>	125 <i>98.4</i>	125 <i>98.4</i>	125 <i>98.4</i>	127 <i>100.0</i>	116 <i>91.3</i>	118 <i>92.9</i>	121 <i>95.3</i>	105 <i>82.7</i>	95 <i>74.8</i>	74 <i>58.3</i>	61 <i>48.0</i>	56 <i>44.1</i>	64 <i>50.4</i>	14 <i>11.0</i>		
〃	鹿ノ湯	51 <i>100.0</i>	51 <i>100.0</i>	52 <i>102.0</i>	52 <i>102.0</i>	52 <i>102.0</i>	52 <i>102.0</i>	45 <i>88.2</i>	45 <i>88.2</i>	42 <i>82.4</i>	27 <i>52.9</i>	24 <i>47.1</i>	28 <i>54.9</i>	23 <i>45.1</i>	-	-	-	平成30年取消し	
〃	阿寺溪谷	707 <i>100.0</i>	623 <i>88.1</i>	624 <i>88.3</i>	720 <i>101.8</i>	849 <i>120.1</i>	853 <i>120.7</i>	843 <i>119.2</i>	844 <i>119.4</i>	846 <i>119.7</i>	794 <i>112.3</i>	821 <i>116.1</i>	1,176 <i>166.3</i>	1,028 <i>145.4</i>	749 <i>105.9</i>	805 <i>113.9</i>	394 <i>55.7</i>		

(上段:延利用者数(百人)、下段:対平成17年又は新規年比(%))

市町村名	観光地名	観光地延利用者数の推移																備考
		H17年	18年	19年	20年	21年	22年	23年	24年	25年	26年	27年	28年	29年	30年	R元年	2年	
大桑村	中央アルプス空木岳・南駒ヶ岳・越百山	28 100.0	24 85.7	32 114.3	43 153.6	43 153.6	43 153.6	39 139.3	39 139.3	39 139.3	30 107.1	34 121.4	48 171.4	43 153.6	43 153.6	23 82.1	25 89.3	平成30年名称を「伊奈川溪谷」から「中央アルプス空木岳・南駒ヶ岳・越百山」に変更
〃	のぞきど高原	270 100.0	180 66.7	82 30.4	79 29.3	79 29.3	56 20.7	38 14.1	36 13.3	42 15.6	33 12.2	31 11.5	35 13.0	29 10.7	29 10.7	19 7.0	27 10.0	
山口村	馬籠宿	161 100.0	-	-	-	-	-	-	-	-	-	-	-	-	-	-	-	(平成17年3月から岐阜県)
〃	賤母森林公園	208 100.0	-	-	-	-	-	-	-	-	-	-	-	-	-	-	-	(平成17年3月から岐阜県、平成8年から調査対象地域の変更)
木曽路(木曽地域振興局)計		33,522 100.0	31,792 94.8	31,544 94.1	31,648 94.4	30,336 90.5	29,562 88.2	28,536 85.1	28,857 86.1	29,022 86.6	24,177 72.1	21,967 65.5	22,117 66.0	21,800 65.0	21,638 64.5	22,547 67.3	14,550 43.4	
松本市	松本城	6,621 100.0	6,712 101.4	7,954 120.1	7,697 116.3	8,432 127.4	8,777 132.6	9,161 138.4	8,504 128.4	8,486 128.2	8,795 132.8	9,271 140.0	9,893 149.4	9,214 139.2	8,877 134.1	9,123 137.8	3,777 57.0	
〃	美ヶ原温泉郷	6,921 100.0	6,927 100.1	7,077 102.3	6,608 95.5	6,360 91.9	6,138 88.7	6,559 94.8	6,087 87.9	5,613 81.1	5,410 78.2	5,720 82.6	5,544 80.1	5,346 77.2	5,257 76.0	5,158 74.5	3,269 47.2	
〃	崖の湯温泉	40 100.0	28 70.0	28 70.0	28 70.0	28 70.0	-	-	-	-	-	-	-	-	-	-	-	平成22年取消し
〃	美ヶ原高原	6,397 100.0	5,907 92.3	7,017 109.7	6,265 97.9	6,469 101.1	6,273 98.1	6,873 107.4	6,285 98.2	5,967 93.3	5,712 89.3	5,367 83.9	4,538 70.9	5,258 82.2	5,586 87.3	4,918 76.9	2,952 46.1	
〃	浅間温泉	6,423 100.0	6,224 96.9	6,181 96.2	5,736 89.3	5,821 90.6	6,131 95.5	6,463 100.6	6,382 99.4	6,537 101.8	6,573 102.3	6,639 103.4	6,580 102.4	6,443 100.3	6,320 98.4	5,959 92.8	3,502 54.5	
〃	美鈴湖	799 100.0	752 94.1	800 100.1	758 94.9	936 117.1	1,011 126.5	1,108 138.7	915 114.5	957 119.8	773 96.7	664 83.1	642 80.4	762 95.4	726 90.9	647 81.0	460 57.6	
〃	扉温泉	1,120 100.0	1,092 97.5	1,198 107.0	1,112 99.3	1,078 96.3	1,035 92.4	998 89.1	969 86.5	1,068 95.4	1,005 89.7	1,008 90.0	1,015 90.6	1,039 92.8	1,031 92.1	946 84.5	817 72.9	平成8年から新規
〃	福寿草の里	904 100.0	816 90.3	598 66.2	552 61.1	539 59.6	480 53.1	578 63.9	643 71.1	676 74.8	395 43.7	413 45.7	359 39.7	531 58.7	499 55.2	473 52.3	134 14.8	平成7年から新規
〃	奈川温泉	512 100.0	455 88.9	257 50.2	260 50.8	255 49.8	231 45.1	274 53.5	286 55.9	334 65.2	343 67.0	363 70.9	338 66.0	316 61.7	303 59.2	326 63.7	215 42.0	
〃	奈川渡ダム	693 100.0	538 77.6	580 83.7	567 81.8	576 83.1	591 85.3	-	-	-	-	-	-	-	-	-	-	平成23年取消し
〃	野麦峠	585 100.0	268 45.8	-	-	-	-	-	-	-	-	-	-	-	-	-	-	平成19年取消し
〃	奈川高原	849 100.0	805 94.8	858 101.1	828 97.5	796 93.8	726 85.5	1,286 151.5	973 114.6	1,006 118.5	907 106.8	974 114.7	854 100.6	940 110.7	916 107.9	862 101.5	663 78.1	平成9年名称を「野麦峠スキー場」から「奈川高原」に変更
〃	上高地	14,483 100.0	15,429 106.5	15,497 107.0	15,471 106.8	13,073 90.3	14,235 98.3	13,009 89.8	13,738 94.9	13,845 95.6	12,778 88.2	12,367 85.4	12,328 85.1	12,260 84.7	12,381 85.5	12,406 85.7	4,269 29.5	
〃	乗鞍高原	5,523 100.0	5,443 98.6	5,460 98.9	5,216 94.4	5,288 95.7	5,060 91.6	4,665 84.5	4,822 87.3	5,157 93.4	4,926 89.2	5,007 90.7	4,705 85.2	4,808 87.1	4,698 85.1	4,526 81.9	3,107 56.3	平成6年名称を「乗鞍」から「乗鞍高原」に変更
〃	白骨温泉	2,785 100.0	2,993 107.5	3,053 109.6	2,801 100.6	2,440 87.6	2,302 82.7	2,278 81.8	2,269 81.5	2,615 93.9	2,539 91.2	2,613 93.8	2,442 87.7	2,310 82.9	2,195 78.8	2,413 86.6	1,373 49.3	
〃	くだものど 道祖神の里	606 100.0	627 103.5	629 103.8	977 161.2	1,010 166.7	909 150.0	985 162.5	932 153.8	946 156.1	945 155.9	938 154.8	1,216 200.7	1,272 209.9	1,297 214.0	1,335 220.3	589 97.2	平成12年から新規
〃	竜せせらぎの 島温泉湯	-	-	-	875 100.0	869 99.3	791 90.4	699 79.9	692 79.1	700 80.0	703 80.3	751 85.8	707 80.8	730 83.4	653 74.6	673 76.9	330 37.7	平成20年から新規
塩尻市	高ボッチ高原	1,052 100.0	1,089 103.5	1,172 111.4	1,205 114.5	1,251 118.9	1,213 115.3	1,255 119.3	1,345 127.9	1,418 134.8	1,439 136.8	1,584 150.6	1,607 152.8	1,624 154.4	1,645 156.4	1,667 158.5	1,286 122.2	
〃	平出遺跡	423 100.0	313 74.0	414 97.9	233 55.1	226 53.4	176 41.6	172 40.7	196 46.3	207 48.9	329 77.8	346 81.8	368 87.0	242 57.2	322 76.1	335 79.2	253 59.8	

※旧木曽郡山口村については、平成17年2月分まで計上している。

(上段:延利用者数(百人)、下段:対平成17年又は新規年比(%))

市町村名	観 光 地 名	観 光 地 延 利 用 者 数 の 推 移																備 考
		H17年	18年	19年	20年	21年	22年	23年	24年	25年	26年	27年	28年	29年	30年	R元年	2年	
塩 尻 市	み どり 湖	431 100.0	366 84.9	345 80.0	340 78.9	353 81.9	369 85.6	335 77.7	260 60.3	177 41.1	166 38.5	177 41.1	165 38.3	147 34.1	133 30.9	81 18.8	111 25.8	
〃	チ ロ ル の 森	1,359 100.0	1,075 79.1	1,039 76.5	921 67.8	891 65.6	751 55.3	801 58.9	756 55.6	857 63.1	726 53.4	843 62.0	683 50.3	800 58.9	772 56.8	682 50.2	638 46.9	平成11年から新規
〃	奈 良 井 宿	2,935 100.0	4,766 162.4	3,801 129.5	3,884 132.3	4,057 138.2	4,046 137.9	7,231 246.4	6,332 215.7	6,522 222.2	5,324 181.4	5,646 192.4	5,811 198.0	6,228 212.2	6,232 212.3	5,932 202.1	1,145 39.0	(平成17年檜川村が塩尻市に編入)
〃	平 沢	862 100.0	2,272 263.6	1,338 155.2	1,323 153.5	1,331 154.4	1,355 157.2	1,526 177.0	1,028 119.3	838 97.2	725 84.1	808 93.7	750 87.0	722 83.8	736 85.4	691 80.2	363 42.1	(平成17年檜川村が塩尻市に編入)
〃	桔梗ヶ原ワインバレー	- -	- -	- -	- -	- -	- -	- -	- -	- -	- -	- -	- -	- -	1,608 100.0	1,683 104.7	1,055 62.7	平成30年から新規
安曇野市	とよしな 「安曇野の里」	1,886 100.0	2,026 107.4	2,085 110.6	2,117 112.2	2,344 124.3	2,589 137.3	2,576 136.6	2,375 125.9	2,296 121.7	- -	- -	- -	- -	- -	- -	- -	平成26年から「安曇野湧水群」に含める
〃	中 房	585 100.0	219 37.4	504 86.2	535 91.5	633 108.2	510 87.2	522 89.2	482 82.4	497 85.0	364 62.2	372 63.6	377 64.4	482 82.4	460 78.6	464 79.3	176 30.1	平成17年名称を「中房温泉」から「中房」に変更
〃	ア ル プ ス 銀 座	692 100.0	525 75.9	680 98.3	596 86.1	663 95.8	588 85.0	828 119.7	1,067 154.2	1,013 146.4	945 136.6	1,004 145.1	894 129.2	922 133.2	898 129.8	982 141.9	342 49.4	
〃	ほりがね道の駅 ・ 楡 の 里	- -	- -	- -	- -	- -	- -	- -	- -	- -	6,718 100.0	8,210 122.2	8,184 121.8	8,328 124.0	8,262 123.0	8,087 120.4	7,066 86.1	平成26年から新規
〃	穂高まちなか	- -	- -	- -	- -	- -	- -	- -	- -	- -	878 100.0	837 95.3	888 101.1	860 97.9	816 92.9	658 74.9	418 49.9	平成26年から新規
〃	安曇野湧水群	- -	- -	- -	- -	- -	- -	- -	- -	- -	16,755 100.0	17,581 104.9	17,821 106.4	16,157 96.4	15,536 92.7	14,532 86.7	4,384 24.9	平成26年から新規
〃	安曇野穂高温泉郷	4,098 100.0	7,287 177.8	9,119 222.5	9,828 239.8	10,637 259.6	10,124 247.0	11,843 289.0	11,246 274.4	11,541 281.6	15,261 372.4	14,212 346.8	15,405 375.9	16,639 406.0	16,720 408.0	15,827 386.2	11,117 271.3	平成26年名称を「穂高温泉郷」から「安曇野穂高温泉郷」に変更
〃	烏 川 溪 谷	- -	- -	- -	- -	- -	- -	- -	- -	- -	6,877 100.0	6,618 96.2	6,333 92.1	7,161 104.1	7,717 112.2	7,941 115.5	4,726 71.4	平成26年から新規
〃	碌山美術館 ・ わさび畑周辺	9,885 100.0	10,160 102.8	11,108 112.4	11,180 113.1	11,934 120.7	11,692 118.3	17,084 172.8	13,799 139.6	13,262 134.2	- -	- -	- -	- -	- -	- -	- -	平成26年から「穂高まちなか」に含める
〃	黒 沢	2,497 100.0	2,582 103.4	2,744 109.9	2,593 103.8	2,418 96.8	2,121 84.9	2,074 83.1	2,198 88.0	1,998 80.0	250 10.0	252 10.1	266 10.7	214 8.6	1,480 59.3	1,334 53.4	807 32.3	平成26年名称を「室山公園アグリパーク」から「黒沢」に変更
〃	須 砂 渡	2,752 100.0	2,106 76.5	2,632 95.6	2,402 87.3	2,308 83.9	2,023 73.5	2,285 83.0	1,697 61.7	2,433 88.4	- -	- -	- -	- -	- -	- -	- -	平成26年から「烏川溪谷」に含める
〃	長 峰 山	312 100.0	413 132.4	624 200.0	667 213.8	644 206.4	565 181.1	579 185.6	520 166.7	503 161.2	118 37.8	102 32.7	120 38.5	120 38.5	102 32.7	108 34.6	38 12.2	平成8年から新規
〃	龍 門 湖 公 園 ・ あ や め 公 園	1,614 100.0	1,747 108.2	967 59.9	1,002 62.1	1,039 64.4	1,037 64.3	1,271 78.7	466 28.9	568 35.2	- -	- -	- -	- -	- -	- -	- -	平成12年から新規 平成26年取消し
〃	国 営 ア ル プ ス あ づ み 野 公 園	2,201 100.0	2,353 106.9	2,793 126.9	2,804 127.4	2,863 130.1	2,977 135.3	3,416 155.2	2,856 129.8	2,534 115.1	- -	- -	- -	- -	- -	- -	- -	平成17年から新規 平成26年から「烏川溪谷」に含める
麻 績 村	聖 高 原	1,495 100.0	1,483 99.2	1,434 95.9	1,070 71.6	929 62.1	702 47.0	666 44.5	746 49.9	757 50.6	670 44.8	688 46.0	639 42.7	644 43.1	640 42.8	631 42.2	616 41.2	
生 坂 村	山 清 路	133 100.0	119 89.5	106 79.7	69 51.9	64 48.1	60 45.1	59 44.4	59 44.4	59 44.4	57 42.9	56 42.1	56 42.1	58 43.6	61 45.9	61 45.9	- -	令和2年取消し
〃	道の駅いくさかの郷	- -	- -	- -	- -	- -	- -	- -	- -	- -	- -	- -	- -	- -	- -	- -	1,536 100.0	令和2年から新規
山 形 村	清 水 高 原	359 100.0	358 99.7	352 98.1	314 87.5	237 66.0	202 56.3	245 68.2	243 67.7	249 69.4	235 65.5	258 71.9	189 52.6	206 57.4	264 73.5	220 61.3	50 13.9	
朝 日 村	サ ラ ダ の 里 朝 日 村	431 100.0	437 101.4	440 102.1	369 85.6	367 85.2	303 70.3	357 82.8	347 80.5	357 82.8	333 77.3	344 79.8	377 87.5	376 87.2	426 98.8	394 91.4	195 45.2	
筑 北 村	差 切 峡	107 100.0	107 100.0	105 98.1	83 77.6	78 72.9	77 72.0	60 56.1	60 56.1	60 56.1	57 53.3	40 37.4	27 25.2	23 21.5	18 16.8	19 17.8	3 2.8	
〃	冠 着 山	135 100.0	135 100.0	135 100.0	107 79.3	104 77.0	107 79.3	107 79.3	106 78.5	106 78.5	94 69.6	85 63.0	56 41.5	34 25.2	- -	- -	- -	平成30年取消し
〃	修 那 羅 山	798 100.0	798 100.0	782 98.0	679 85.1	667 83.6	669 83.8	669 83.8	660 82.7	660 82.7	566 70.9	412 51.6	406 50.9	112 14.0	93 11.7	30 3.8	30 3.8	
〃	聖 山 高 原 四 十 八 曲 峠	122 100.0	122 100.0	115 94.3	- -	- -	- -	- -	- -	- -	- -	- -	- -	- -	- -	- -	- -	平成20年取消し
松 本 地 域 振 興 局 計		92,425 100.0	97,874 105.9	102,021 110.4	100,072 108.3	100,008 108.2	98,946 107.1	110,897 120.0	102,341 110.7	102,819 111.2	110,691 119.8	112,570 121.8	112,583 121.8	113,328 122.6	115,680 125.2	112,124 121.3	61,812 66.9	

(上段:延利用者数(百人)、下段:対平成17年又は新規年比(%))

市町村名	観光地名	観光地延利用者数の推移																備考	
		H17年	18年	19年	20年	21年	22年	23年	24年	25年	26年	27年	28年	29年	30年	R元年	2年		
大町市	大町温泉郷	5,497	5,515	5,479	5,467	-	-	-	-	-	-	-	-	-	-	-	-	-	平成21年から「大町温泉郷」「高瀬溪谷」に分割
〃	高瀬溪谷	100.0	100.3	99.7	99.5	-	-	-	-	-	-	-	-	-	-	-	-	-	平成21年から新規
〃	大町温泉郷	-	-	-	-	6,150	5,958	5,780	5,897	5,596	5,120	5,169	4,410	4,523	4,415	4,462	2,370	39.8	平成21年から新規
〃	高瀬溪谷	-	-	-	-	1,348	1,309	1,147	1,111	1,151	944	1,053	916	1,203	1,106	1,188	535	40.9	平成21年から新規
〃	大町市街地	1,235	1,247	1,243	1,405	1,328	1,451	1,521	1,426	1,231	1,443	1,433	1,426	1,479	1,352	1,477	877	71.0	
〃	・東山公園	100.0	101.0	100.6	113.8	107.5	117.5	123.2	115.5	99.7	116.8	116.0	115.5	119.8	109.5	119.6	71.0		
〃	黒部ダム	10,398	10,372	9,777	10,120	11,111	10,208	8,643	8,878	9,914	9,193	10,094	9,306	9,372	10,481	9,011	2,497	24.0	
〃	後立山	100.0	99.7	94.0	97.3	106.9	98.2	83.1	85.4	95.3	88.4	97.1	89.5	90.1	100.8	86.7	24.0		
〃	仁科三湖	646	568	710	765	670	763	786	860	873	883	838	739	780	758	782	245		
〃	鷹狩高原	100.0	87.9	109.9	118.4	103.7	118.1	121.7	133.1	135.1	136.7	129.7	114.4	120.7	117.3	121.1	37.9		
〃	新行高原	10,239	9,933	8,862	8,991	8,665	8,425	6,923	7,637	7,414	7,005	7,087	7,737	7,343	7,295	7,314	5,933		
〃	ぼかぼかランド	100.0	97.0	86.6	87.8	84.6	82.3	67.6	74.6	72.4	68.4	69.2	75.6	71.7	71.2	71.4	57.9		
〃	美麻	482	935	920	916	879	826	773	259	539	490	461	417	428	401	389	581		平成8年から新規
〃	園大町・松川地区	100.0	194.0	190.9	190.0	182.4	171.4	160.4	53.7	111.8	101.7	95.6	86.5	88.8	83.2	80.7	120.5		
〃	と	151	254	328	410	412	413	432	380	351	356	363	320	303	323	262	71		
〃	美麻	100.0	168.2	217.2	271.5	272.8	273.5	286.1	251.7	232.5	235.8	240.4	211.9	200.7	213.9	173.5	47.0		
〃	国営アルプスあづみの公園	1,204	993	703	975	1,011	891	837	820	773	720	107	336	690	631	650	387		平成10年から新規
〃	大町・松川地区	100.0	82.5	58.4	81.0	84.0	74.0	69.5	68.1	64.2	59.8	8.9	27.9	57.3	52.4	54.0	32.1		
〃	と	-	-	-	-	1,464	1,254	1,530	1,733	1,307	1,402	1,668	1,641	1,609	1,617	1,630	929		平成21年から新規
〃	と	-	-	-	-	100.0	85.7	104.5	118.4	89.3	95.8	113.9	112.1	109.9	110.5	111.3	74.1		
池田町	花の里	1,889	1,539	1,717	1,888	2,219	2,628	3,474	2,804	2,628	2,675	2,906	2,937	3,084	3,147	2,998	1,756		平成6年から新規、平成7年から名称を「ハーブセンター・夢農場」から「花とハーブの里」に変更
〃	大峰高原	100.0	81.5	90.9	99.9	117.5	139.1	183.9	148.4	139.1	141.6	153.8	155.5	163.3	166.6	158.7	93.0		
〃	池田町立美術館	248	389	507	464	424	444	523	877	513	759	792	710	448	599	453	645		
〃	あづみの野	100.0	156.9	204.4	187.1	171.0	179.0	210.9	353.6	206.9	306.0	319.4	286.3	180.6	241.5	182.7	260.1		
〃	曇の野	344	326	487	512	511	449	458	407	448	456	463	457	516	705	572	229		平成7年から新規
〃	安すむしの里	100.0	94.8	141.6	148.8	148.5	130.5	133.1	118.3	130.2	132.6	134.6	132.8	150.0	204.9	166.3	66.6		
松川村	安すむしの里	5,625	5,739	5,658	5,241	5,518	5,391	6,141	5,611	5,585	5,394	5,714	5,386	6,203	6,346	5,711	3,655		「馬羅尾天狗岩温泉」(平成6年新規)と「馬羅尾高原清流の森」(平成6年新規)を、平成10年から「安曇野すずむしの里」の名称で一本化
〃	白馬山麓	100.0	102.0	100.6	93.2	98.1	95.8	109.2	99.8	99.3	95.9	101.6	95.8	110.3	112.8	101.5	65.0		
白馬村	白馬山麓	27,078	25,837	24,633	24,993	22,228	21,328	22,420	23,573	23,961	22,104	22,708	20,197	21,556	21,791	23,764	16,936		
〃	白馬連峰	100.0	95.4	91.0	92.3	82.1	78.8	82.8	87.1	88.5	81.6	83.9	74.6	79.6	80.5	87.8	62.5		
〃	白馬連峰	547	424	423	377	335	337	343	413	399	353	382	306	355	306	349	137		
〃	白馬連峰	100.0	77.5	77.3	68.9	61.2	61.6	62.7	75.5	72.9	64.5	69.8	55.9	64.9	55.9	63.8	25.0		
小谷村	梅池高原	5,612	5,210	5,810	5,856	5,726	5,456	5,767	5,731	5,807	5,437	5,618	5,163	5,211	5,279	4,973	3,342		
〃	白馬乗鞍	100.0	92.8	103.5	104.3	102.0	97.2	102.8	102.1	103.5	96.9	100.1	92.0	92.9	94.1	88.6	59.6		
〃	白馬乗鞍	1,350	1,179	1,170	1,285	1,184	1,128	1,025	1,054	1,087	1,195	1,225	1,162	1,067	1,053	1,005	625		
〃	白馬乗鞍	100.0	87.3	86.7	95.2	87.7	83.6	75.9	78.1	80.5	88.5	90.7	86.1	79.0	78.0	74.4	46.3		
〃	白馬コルチナ	2,367	2,101	2,098	2,181	2,170	2,178	2,393	2,643	2,695	2,597	2,566	2,395	2,350	2,339	1,980	1,110		
〃	小谷温泉	100.0	88.8	88.6	92.1	91.7	92.0	101.1	111.7	113.9	109.7	108.4	101.2	99.3	98.8	83.7	46.9		
〃	小谷温泉	725	583	549	472	523	464	356	352	258	252	219	182	164	227	191	194		
〃	姫川温泉	100.0	80.4	75.7	65.1	72.1	64.0	49.1	48.6	35.6	34.8	30.2	25.1	22.6	31.3	26.3	26.8		
〃	姫川温泉	159	172	174	200	202	136	98	99	67	60	57	71	52	62	80	60		
〃	姫川温泉	100.0	108.2	109.4	125.8	127.0	85.5	61.6	62.3	42.1	37.7	35.8	44.7	32.7	39.0	50.3	37.7		
北アルプス地域振興局計		75,796	73,316	71,248	72,518	74,078	71,437	71,370	72,565	72,597	68,838	70,923	66,214	68,736	70,233	69,241	43,114		
北アルプス地域振興局計		100.0	96.7	94.0	95.7	97.7	94.2	94.2	95.7	95.8	90.8	93.6	87.4	90.7	92.7	91.4	56.9		
日本アルプス計		168,221	171,190	173,269	172,590	174,086	170,383	182,267	174,906	175,416	179,529	183,493	178,797	182,064	185,913	181,365	104,926		
日本アルプス計		100.0	101.8	103.0	102.6	103.5	101.3	108.3	104.0	104.3	106.7	109.1	106.3	108.2	110.5	107.8	62.4		

(上段:延利用者数(百人)、下段:対平成17年又は新規年比(%))

市町村名	観光地名	観光地延利用者数の推移																	備考
		H17年	18年	19年	20年	21年	22年	23年	24年	25年	26年	27年	28年	29年	30年	R元年	2年		
長野市	善光寺	58,771 100.0	58,973 100.3	65,424 111.3	65,621 111.7	118,758 202.1	60,942 103.7	60,742 103.4	62,632 106.6	65,318 111.1	60,997 103.8	122,828 209.0	64,849 110.3	64,214 109.3	62,856 107.0	62,711 106.7	33,485 57.0		
"	飯綱高原	7,815 100.0	7,454 95.4	6,889 88.2	8,465 108.3	7,822 100.1	8,555 109.5	8,066 103.2	8,253 105.6	9,747 124.7	8,925 114.2	12,136 155.3	10,464 133.9	12,102 154.9	12,389 158.5	14,145 181.0	611 7.8		
"	松代	6,092 100.0	6,121 100.5	7,072 116.1	5,498 90.2	6,068 99.6	6,079 99.8	5,284 86.7	5,106 83.8	5,406 88.7	4,949 81.2	7,199 118.2	10,800 177.3	6,647 109.1	5,913 97.1	4,048 66.4	2,164 35.5		
"	川中島	1,355 100.0	1,701 125.5	16,347 1,206.4	1,798 132.7	2,440 180.1	1,996 147.3	2,742 202.4	3,057 225.6	2,460 181.5	2,655 195.9	3,042 224.5	3,087 227.8	3,175 234.3	2,948 217.6	3,057 225.6	1,123 82.9		
"	恐竜公園	3,587 100.0	3,510 97.9	3,049 85.0	2,816 78.5	3,475 96.9	3,296 91.9	3,474 96.8	-	-	-	-	-	-	-	-	-	平成24年から「篠ノ井」に含める	
"	篠ノ井	-	-	-	-	-	-	-	3,462 100.0	3,721 107.5	3,117 90.0	3,519 101.6	3,134 90.5	2,596 75.0	2,820 81.5	2,826 81.6	2,319 62.3	平成24年から新規	
"	エムウェーブ	4,978 100.0	4,444 89.3	4,333 87.0	4,095 82.3	3,708 74.5	4,044 81.2	3,883 78.0	-	-	-	-	-	-	-	-	-	平成12年から新規 平成24年取消し	
"	聖山高原	239 100.0	299 125.1	313 131.0	318 133.1	381 159.4	427 178.7	459 192.1	415.0 173.6	397 166.1	386 161.5	403 168.6	362 151.5	387 161.9	364 152.3	369 154.4	237 99.2		
"	りんごの湯	-	1,731 100.0	1,407 81.3	1,425 82.3	1,354 78.2	1,281 74.0	1,069 61.8	-	-	-	-	-	-	-	-	-	平成18年から新規 平成24年から「豊野」に含める	
"	豊野	-	-	-	-	-	-	-	1,004 100.0	1,046 104.2	1,100 109.6	1,042 103.8	1,025 102.1	1,012 100.8	946 94.2	776 77.3	592 56.6	平成24年から新規	
"	戸隠高原	10,120 100.0	10,060 99.4	10,865 107.4	10,905 107.8	10,769 106.4	12,315 121.7	12,338 121.9	11,859 117.2	11,683 115.4	11,898 117.6	16,179 159.9	15,827 156.4	14,953 147.8	15,791 156.0	13,605 134.4	10,364 102.4		
"	奥裾花峡戸隠西高原	1,061 100.0	1,271 119.8	1,545 145.6	1,271 119.8	1,437 135.4	1,318 124.2	1,228 115.7	-	-	-	-	-	-	-	-	-	平成24年名称を「奥裾花峡戸隠西高原」から「鬼無里」に変更	
"	琅鶴湖	109 100.0	408 374.3	266 244.0	244 223.9	306 280.7	453 415.6	469 430.3	-	-	-	-	-	-	-	-	-	平成24年から「信州新町」に含める	
"	左右高原	22 100.0	10 45.5	-	-	-	-	-	-	-	-	-	-	-	-	-	-	平成10年名称を「青少年旅行村」から「左右高原」に変更。平成19年取消し	
"	不動温泉と仏磨崖	740 100.0	702 94.9	718 97.0	675 91.2	632 85.4	643 86.9	671 90.7	-	-	-	-	-	-	-	-	-	平成24年から「信州新町」に含める	
"	やきもち・虫倉	186 100.0	156 83.9	170 91.4	189 101.6	183 98.4	160 86.0	143 76.9	-	-	-	-	-	-	-	-	-	平成8年から新規。平成10年名称を「やきもち家」から「やきもち家・虫倉山」に変更。平成24年から「中条」に含める	
"	鬼無里	-	-	-	-	-	-	-	1,092 100.0	1,090 99.8	785 71.9	1,007 92.2	659 60.3	611 56.0	766 70.1	671 61.4	369 33.9	平成24年から新規	
"	信州新町	-	-	-	-	-	-	-	1,659 100.0	1,623 97.8	1,586 95.6	1,630 98.3	1,544 93.1	1,527 92.0	1,531 92.3	1,465 88.3	1,042 64.2	平成24年から新規	
"	中条	-	-	-	-	-	-	-	424 100.0	480 113.2	500 117.9	505 119.1	484 114.2	437 103.1	430 101.4	372 87.7	274 57.1	平成24年から新規	
須坂市	峰の原高原	1,018 100.0	1,018 100.0	1,229 120.7	2,080 204.3	2,211 217.2	2,618 257.2	1,661 163.2	1,753 172.2	1,884 185.1	1,822 179.0	1,794 176.2	1,745 171.4	1,711 168.1	1,718 168.8	1,303 128.0	682 67.0		
"	仙仁温泉	483 100.0	404 83.6	447 92.5	457 94.6	450 93.2	420 87.0	534 110.6	557 115.3	531 109.9	520 107.7	538 111.4	535 110.8	502 103.9	517 107.0	526 108.9	405 83.9		
"	臥竜公園	5,875 100.0	6,745 114.8	7,172 122.1	6,674 113.6	6,844 116.5	6,033 102.7	5,919 100.7	6,516 110.9	6,265 106.6	6,340 107.9	6,200 105.5	5,489 93.4	5,574 94.9	5,136 87.4	5,123 87.2	3,558 60.6		
"	須坂温泉	2,024 100.0	2,049 101.2	2,008 99.2	1,789 88.4	1,755 86.7	1,696 83.8	1,686 83.3	1,634 80.7	1,722 85.1	1,661 82.1	1,621 80.1	1,463 72.3	1,272 62.8	982 48.5	840 41.5	424 20.9		
"	蔵の町並み	948 100.0	983 103.7	946 99.8	970 102.3	964 101.7	863 91.0	731 77.1	856 90.3	783 82.6	589 62.1	542 57.2	395 41.7	375 39.6	388 40.9	370 39.0	137 14.5	平成7年から新規	
千曲市	おぼすての月	155 100.0	153 98.7	187 120.6	305 196.8	284 183.2	406 261.9	435 280.6	414 267.1	457 294.8	457 294.8	528 340.6	428 276.1	516 332.9	543 350.3	562 362.6	368 237.4	平成9年名称を「姨捨山田毎の月」から「おぼすて田毎の月」に変更	
"	武水別神社	870 100.0	942 108.3	915 105.2	880 101.1	1,155 132.8	1,120 128.7	1,460 167.8	1,461 167.9	1,250 143.7	970 111.5	1,357 156.0	1,545 177.6	1,334 153.3	1,064 122.3	1,451 166.8	1,030 118.4		
"	千曲高原	234 100.0	226 96.6	209 89.3	275 117.5	153 65.4	126 53.8	182 77.8	174 74.4	217 92.7	182 77.8	225 96.2	101 43.2	204 87.2	133 56.8	218 93.2	29 12.4		
"	あんずの里	2,300 100.0	2,240 97.4	2,120 92.2	2,335 101.5	2,124 92.3	1,863 81.0	1,127 49.0	1,630 70.9	1,400 60.9	1,950 84.8	1,200 52.2	1,650 71.7	1,200 52.2	1,150 50.0	1,430 62.2	0 0.0		

(上段:延利用者数(百人)、下段:対平成17年又は新規年比(%))

市町村名	観 光 地 名	観 光 地 延 利 用 者 数 の 推 移																備 考
		H17年	18年	19年	20年	21年	22年	23年	24年	25年	26年	27年	28年	29年	30年	R元年	2年	
千 曲 市	科 野 の 里 歴 史 公 園	359 100.0	357 99.4	402 112.0	717 199.7	728 202.8	493 137.3	951 264.9	803 223.7	874 243.5	649 180.8	683 190.3	708 197.2	795 221.4	654 182.2	528 147.1	383 106.7	平成8年名称を「森將軍塚古墳」から「科野の里歴史公園」に変更
〃	上 山 田 温 泉	8,625 100.0	8,569 99.4	8,306 96.3	7,604 88.2	7,301 84.6	6,734 78.1	6,853 79.5	- -	- -	- -	- -	- -	- -	- -	- -	- -	平成24年から「戸倉上山田温泉」に含める
〃	城 山 史 跡 公 園	68 100.0	110 161.8	383 563.2	210 308.8	160 235.3	142 208.8	174 255.9	165 242.6	149 219.1	137 201.5	144 211.8	200 294.1	156 229.4	137 201.5	126 185.3	112 164.7	平成9年から新規
〃	戸 倉 温 泉	1,526 100.0	2,076 136.0	2,176 142.6	2,054 134.6	1,858 121.8	1,897 124.3	1,888 123.7	- -	- -	- -	- -	- -	- -	- -	- -	- -	平成24年から「戸倉上山田温泉」に含める
〃	新 戸 倉 温 泉	1,940 100.0	2,049 105.6	1,924 99.2	1,938 99.9	1,932 99.6	1,939 99.9	1,860 95.9	- -	- -	- -	- -	- -	- -	- -	- -	- -	平成24年から「戸倉上山田温泉」に含める
〃	戸 倉 上 山 田 温 泉	- -	- -	- -	- -	- -	- -	- -	10,639 100.0	10,385 97.6	9,509 89.4	9,810 92.2	11,230 105.6	10,020 94.2	9,700 91.2	9,432 88.7	5,322 51.2	平成24年から新規
〃	さ ら し な の 里	190 100.0	167 87.9	117 61.6	179 94.2	128 67.4	78 41.1	66 34.7	69 36.3	71 37.4	90 47.4	64 33.7	63 33.2	41 21.6	80 42.1	57 30.0	17 8.9	
坂 城 町	ア ユ の 里	88 100.0	85 96.6	82 93.2	84 95.5	85 96.6	86 97.7	85 96.6	84 95.5	83 94.3	82 93.2	81 92.0	78 88.6	27 30.7	- -	- -	- -	平成7年から新規 平成30年取消し
〃	さ か き 千 曲 川 巴 ラ 公 園	- -	- -	- -	- -	- -	- -	- -	- -	- -	- -	- -	- -	- -	425 100.0	386 90.8	0 0.0	平成30年から新規
小 布 施 町	北 斎 館	2,317 100.0	2,313 99.8	2,123 91.6	2,089 90.2	2,117 91.4	1,878 81.1	1,739 75.1	1,655 71.4	1,620 69.9	1,270 54.8	1,514 65.3	1,272 54.9	1,417 61.2	1,394 60.2	1,246 53.8	607 26.2	
〃	フ ロー ラ ル ガ ー デ ン セ お ぶ	310 100.0	278 89.7	218 70.3	245 79.0	301 97.1	229 73.9	349 112.6	276 89.0	249 80.3	200 64.5	223 71.9	148 47.7	140 45.2	94 30.3	78 25.2	0 0.0	
高 山 村	信 州 高 山 温 泉 郷	4,776 100.0	4,698 98.4	4,958 103.8	5,145 107.7	5,088 106.5	4,862 101.8	5,017 105.0	5,078 106.3	5,183 108.5	5,059 105.9	5,261 110.2	5,225 109.4	5,286 110.7	5,286 110.7	5,216 109.2	4,060 85.0	平成9年名称を「南志賀温泉郷」から「信州高山温泉郷」に変更
信 濃 町	野 尻 湖 一 茶 遺 跡	5,007 100.0	4,166 83.2	3,703 74.0	3,582 71.5	3,780 75.5	3,715 74.2	3,421 68.3	3,477 69.4	3,687 73.6	3,547 70.8	3,747 74.8	3,676 73.4	3,660 73.1	4,066 81.2	3,999 79.9	2,230 44.5	
〃	黒 姫 高 原	2,952 100.0	2,694 91.3	2,538 86.0	2,664 90.2	2,686 91.0	2,435 82.5	2,482 84.1	2,597 88.0	2,992 101.4	2,892 98.0	2,659 90.1	2,482 84.1	2,655 89.9	2,663 90.2	2,553 86.5	1,713 58.0	
〃	タ ン グ ラ ム 斑 尾	2,441 100.0	2,406 98.6	2,470 101.2	2,569 105.2	2,359 96.6	2,418 99.1	2,448 100.3	2,737 112.1	2,521 103.3	2,444 100.1	2,321 95.1	2,412 98.8	2,430 99.5	2,556 104.7	2,846 116.6	2,033 83.3	
飯 綱 町	飯 綱 東 高 原	4,556 100.0	4,348 95.4	3,991 87.6	4,125 90.5	3,928 86.2	3,713 81.5	3,635 79.8	3,010 66.1	3,056 67.1	2,801 61.5	2,629 57.7	2,397 52.6	2,438 53.5	2,576 56.5	2,471 54.2	710 15.6	
〃	サ ン ク ゼ ー ル	201 100.0	507 252.2	497 247.3	631 313.9	518 257.7	445 221.4	487 242.3	747 371.6	1,262 627.9	1,174 584.1	1,188 591.0	1,379 686.1	1,823 907.0	1,781 886.1	1,903 946.8	745 370.6	平成12年から新規、平成18年名称を「斑尾高原農場」から「サンクゼール」に変更
小 川 村	大 洞 高 原	190 100.0	227 119.5	238 125.3	188 98.9	218 114.7	220 115.8	163 85.8	162 85.3	337 177.4	73 38.4	106 55.8	104 54.7	198 104.2	131 68.9	147 77.4	46 24.2	
長 野 地 域 振 興 局 計		144,528 100.0	146,650 101.5	167,757 116.1	153,109 105.9	206,460 142.9	147,938 102.4	145,921 101.0	145,457 100.6	149,949 103.8	141,316 97.8	213,925 148.0	156,960 108.6	151,435 104.8	149,928 103.7	146,856 101.6	77,191 53.4	
中 野 市	東 山 公 園	181 100.0	221 122.1	162 89.5	138 76.2	130 71.8	134 74.0	140 77.3	118 65.2	113 62.4	107 59.1	105 58.0	87 48.1	95 52.5	94 51.9	78 43.1	46 25.4	
〃	晋 平 の 里	1,766 100.0	1,766 100.0	1,585 89.8	1,559 88.3	1,551 87.8	1,417 80.2	1,425 80.7	1,232 69.8	1,120 63.4	929 52.6	1,002 56.7	926 52.4	906 51.3	875 49.5	924 52.3	507 28.7	
〃	浜 津 ヶ 池 公 園 及 び 壁 田 城 山 公 園	1,723 100.0	1,785 103.6	1,592 92.4	1,445 83.9	1,628 94.5	1,611 93.5	1,628 94.5	1,718 99.7	1,604 93.1	1,546 89.7	1,344 78.0	1,366 79.3	1,282 74.4	1,195 69.4	1,073 62.3	789 45.8	平成9年名称を「浜津ヶ池公園」から「浜津ヶ池公園及び壁田城山公園」に変更
〃	高 社 山 ・ 高 社 山 麓	49 100.0	49 100.0	49 100.0	49 100.0	49 100.0	49 100.0	96 195.9	96 195.9	96 195.9	96 195.9	96 195.9	96 195.9	100 204.1	103 210.2	98 200.0	54 110.2	
〃	牧 の 入 高 原	718 100.0	725 101.0	639 89.0	837 116.6	727 101.3	223 31.1	223 31.1	247 34.4	223 31.1	223 31.1	223 31.1	223 31.1	295 41.1	303 42.2	355 49.4	184 25.6	
〃	一 本 木 公 園	1,457 100.0	1,506 103.4	1,283 88.1	1,284 88.1	1,313 90.1	1,261 86.5	1,221 83.8	1,242 85.2	1,141 78.3	932 64.0	870 59.7	796 54.6	914 62.7	845 58.0	671 46.1	200 13.7	平成16年から新規
〃	斑 尾 高 原	849 100.0	755 88.9	684 80.6	632 74.4	650 76.6	628 74.0	573 67.5	602 70.9	601 70.8	560 66.0	616 72.6	617 72.7	574 67.6	545 64.2	600 70.7	450 53.0	
〃	高 野 辰 之 記 念 館 及 び ふ る さ と 遊 歩 道	196 100.0	218 111.2	150 76.5	147 75.0	159 81.1	154 78.6	142 72.4	133 67.9	128 65.3	136 69.4	121 61.7	117 59.7	95 48.5	90 45.9	79 40.3	26 13.3	
〃	温 泉 公 園	727 100.0	729 100.3	719 98.9	697 95.9	744 102.3	717 98.6	712 97.9	714 98.2	715 98.3	674 92.7	782 107.6	807 111.0	769 105.8	777 106.9	703 96.7	420 57.8	

(上段:延利用者数(百人)、下段:対平成17年又は新規年比(%))

市町村名	観 光 地 名	観 光 地 延 利 用 者 数 の 推 移																備 考
		H17年	18年	19年	20年	21年	22年	23年	24年	25年	26年	27年	28年	29年	30年	R元年	2年	
飯山市	飯山	1,824 100.0	1,639 89.9	1,056 57.9	1,082 59.3	1,072 58.8	1,426 78.2	1,200 65.8	868 47.6	1,064 58.3	1,081 59.3	1,201 65.8	1,104 60.5	768 42.1	691 37.9	629 34.5	414 22.7	
"	斑尾高原	7,970 100.0	7,730 97.0	7,595 95.3	7,692 96.5	7,699 96.6	6,865 86.1	6,696 84.0	6,883 86.4	6,599 82.8	6,495 81.5	5,950 74.7	5,115 64.2	5,475 68.7	5,199 65.2	5,163 64.8	3,782 47.5	
"	信濃平	254 100.0	208 81.9	234 92.1	164 64.6	137 53.9	144 56.7	161 63.4	161 63.4	161 63.4	75 29.5	85 33.5	90 35.4	90 35.4	120 47.2	143 56.3	153 60.2	
"	戸狩温泉	4,142 100.0	3,769 91.0	3,503 84.6	3,768 91.0	3,959 95.6	3,988 96.3	3,550 85.7	3,248 78.4	3,065 74.0	2,830 68.3	2,782 67.2	2,544 61.4	2,563 61.9	2,468 59.6	2,602 62.8	1,819 43.9	平成10年名称を「戸狩」から「戸狩温泉」に変更
"	北竜湖	343 100.0	351 102.3	299 87.2	388 113.1	256 74.6	258 75.2	163 47.5	175 51.0	190 55.4	258 75.2	288 84.0	275 80.2	299 87.2	321 93.6	375 109.3	67 19.5	
"	いやま湯滝温泉	542 100.0	550 101.5	575 106.1	566 104.4	580 107.0	588 108.5	544 100.4	533 98.3	616 113.7	582 107.4	572 105.5	507 93.5	483 89.1	475 87.6	472 87.1	334 61.6	
"	なべくら高原	220 100.0	233 105.9	275 125.0	295 134.1	285 129.5	269 122.3	258 117.3	227 103.2	250 113.6	275 125.0	281 127.7	231 105.0	255 115.9	197 89.5	182 82.7	85 38.6	平成9年から新規
"	菜の花公園	914.0 100.0	709 77.6	745 81.5	544 59.5	534 58.4	554 60.6	421 46.1	411 45.0	573 62.7	402 44.0	395 43.2	394 43.1	422 46.2	391 42.8	443 48.5	0 0.0	平成17年から新規
山ノ内町	湯田中	13,639 100.0	13,393 98.2	13,723 100.6	12,681 93.0	12,279 90.0	12,056 88.4	12,184 89.3	12,335 90.4	12,563 92.1	12,177 89.3	12,739 93.4	12,538 91.9	12,421 91.1	11,944 87.6	11,310 82.9	7,200 52.8	
"	志賀高原	27,534 100.0	26,302 95.5	26,437 96.0	25,871 94.0	24,431 88.7	23,506 85.4	22,192 80.6	23,894 86.8	24,464 88.9	23,639 85.9	23,401 85.0	22,403 81.4	22,918 83.2	21,963 79.8	22,415 81.4	17,756 64.5	
"	北志賀高原	10,591 100.0	10,108 95.4	9,246 87.3	10,171 96.0	10,414 98.3	9,032 85.3	8,666 81.8	9,196 86.8	9,892 93.4	10,118 95.5	10,024 94.6	8,659 81.8	9,967 94.1	10,050 94.9	9,463 89.3	5,064 47.8	
木島平村	木島平	2,014 100.0	1,543 76.6	1,351 67.1	1,677 83.3	1,527 75.8	1,552 77.1	1,476 73.3	1,362 67.6	1,258 62.5	1,096 54.4	1,093 54.3	949 47.1	1,103 54.8	1,133 56.3	1,363 67.7	571 28.4	
"	カヤの平高原	605 100.0	662 109.4	696 115.0	546 90.2	628 103.8	519 85.8	561 92.7	461 76.2	463 76.5	347 57.4	412 68.1	419 69.3	364 60.2	366 60.5	301 49.8	263 43.5	
"	馬曲温泉	1,342 100.0	1,247 92.9	1,248 93.0	1,105 82.3	1,067 79.5	1,054 78.5	945 70.4	1,086 80.9	961 71.6	890 66.3	831 61.9	703 52.4	642 47.8	643 47.9	613 45.7	449 33.5	
野沢温泉村	野沢温泉	6,975 100.0	6,526 93.6	6,428 92.2	6,386 91.6	5,965 85.5	5,825 83.5	5,718 82.0	6,425 92.1	6,715 96.3	6,876 98.6	6,841 98.1	6,756 96.9	7,133 102.3	7,199 103.2	7,014 100.6	6,061 86.9	
栄村	苗場山	71 100.0	45 63.4	69 97.2	67 94.4	92 129.6	110 154.9	79 111.3	93 131.0	88 123.9	85 119.7	117 164.8	98 138.0	68 95.8	78 109.9	60 84.5	26 36.6	
"	秋山郷	572 100.0	644 112.6	583 101.9	455 79.5	528 92.3	485 84.8	359 62.8	382 66.8	369 64.5	343 60.0	363 63.5	514 89.9	244 42.7	241 42.1	211 36.9	127 22.2	
"	千曲川沿線	1,330 100.0	1,175 88.3	1,313 98.7	1,126 84.7	1,078 81.1	1,000 75.2	587 44.1	1,010 75.9	955 71.8	862 64.8	899 67.6	809 60.8	710 53.4	411 30.9	347 26.1	247 18.6	平成9年名称を「野々海池」から「千曲川沿線」に変更
北信地域振興局計		88,548 100.0	84,588 95.5	82,239 92.9	81,372 91.9	79,482 89.8	75,425 85.2	71,920 81.2	74,852 84.5	75,987 85.8	73,634 83.2	73,433 82.9	69,143 78.1	70,955 80.1	68,717 77.6	67,687 76.4	47,094 53.2	
北信濃計		233,076 100.0	231,238 99.2	249,996 107.3	234,481 100.6	285,942 122.7	223,363 95.8	217,841 93.5	220,309 94.5	225,936 96.9	214,950 92.2	287,358 123.3	226,103 97.0	222,390 95.4	218,645 93.8	214,543 92.0	124,285 53.3	
長野県計		889,445 100.0	875,550 98.4	907,342 102.0	867,526 97.5	917,433 103.1	867,980 97.6	843,486 94.8	847,252 95.3	855,532 96.2	841,832 94.6	933,144 104.9	895,758 100.7	870,956 97.9	871,015 97.9	860,105 96.7	514,764 57.9	

令和2年 観光地利用者統計調査結果

令和3年7月発行

お問い合わせ先

長野県 観光部 山岳高原観光課

〒380-8570 (住所記載不要)

長野県長野市南長野幅下692-2

TEL 026-235-7247

FAX 026-235-7257