

令和 6 年

# 観光地利用者統計調査結果

長野県 観光スポーツ部 山岳高原観光課

## 観光地利用者統計調査について

### 1 調査の目的

県内観光地利用者の観光地における利用状況及び観光地消費額の実態を把握することを目的とする。

### 2 調査方法等

対象観光地の所在する市町村で、観光施設、交通機関、宿泊施設等に照会し、調査を行う。各観光地における調査結果を県で集計し、「観光地利用者統計調査結果」を作成。

### 3 調査期間 令和6年1月1日から令和6年12月31日まで

### 4 調査対象 県内284か所の観光地（令和5年285か所）

### 5 用語の説明

延利用者数…日帰り客数と宿泊客の延数の合計

〈計算例〉

☆1人が1泊した場合  
延利用者数（延数）は2人（実数は1人）

☆2人が3泊した場合  
延利用者数（延数）は8人（実数は2人）

☆2人が3泊し、2人の日帰りがあった場合  
延利用者数（延数）は10人  
 $2人 \times 4日 + 2人 \times 1日 = 10人$   
（3泊）

実数は4人  
 $2人 + 2人 = 4人$   
延宿泊客は8人  
 $2人 \times 4日 = 8人$

実数…滞在日数に関わらず実人員を計上（月をまたがって同一観光地に滞在する利用者については、滞在日数の多い月に実人員を計上し、滞在日数が同じ場合は後の月に計上）

延宿泊客…宿泊客の延数と同義である。

観光地消費額…観光客の観光行動に伴う経費で、当該観光地内で支出した宿泊費、交通費（最寄の駅等から当該観光地までの往復料金）、飲食娯楽費、土産その他買物費、観覧料又はこれに類するもの、その他。

### 6 数値の表記方法

端数処理の都合上、各表間で数値が一致しない場合がある。

目 次

令和6年観光地利用者統計調査結果 .....	2
別 表 .....	10
6 広域別（地域振興局別）統計資料（概要編） .....	17
6 広域別（地域振興局別）統計資料（年次推移） .....	29

# 令和6年観光地利用者統計調査結果

## 1 調査結果の概要

令和6年の長野県内の観光地の利用者数は、延べ8,515万人で対前年比490万人（6.1%）の増、観光地消費額は3,327億円に対前年比235.98億円（7.6%）の増となりました。

利用者数、観光地消費額ともに前年を上回りました。

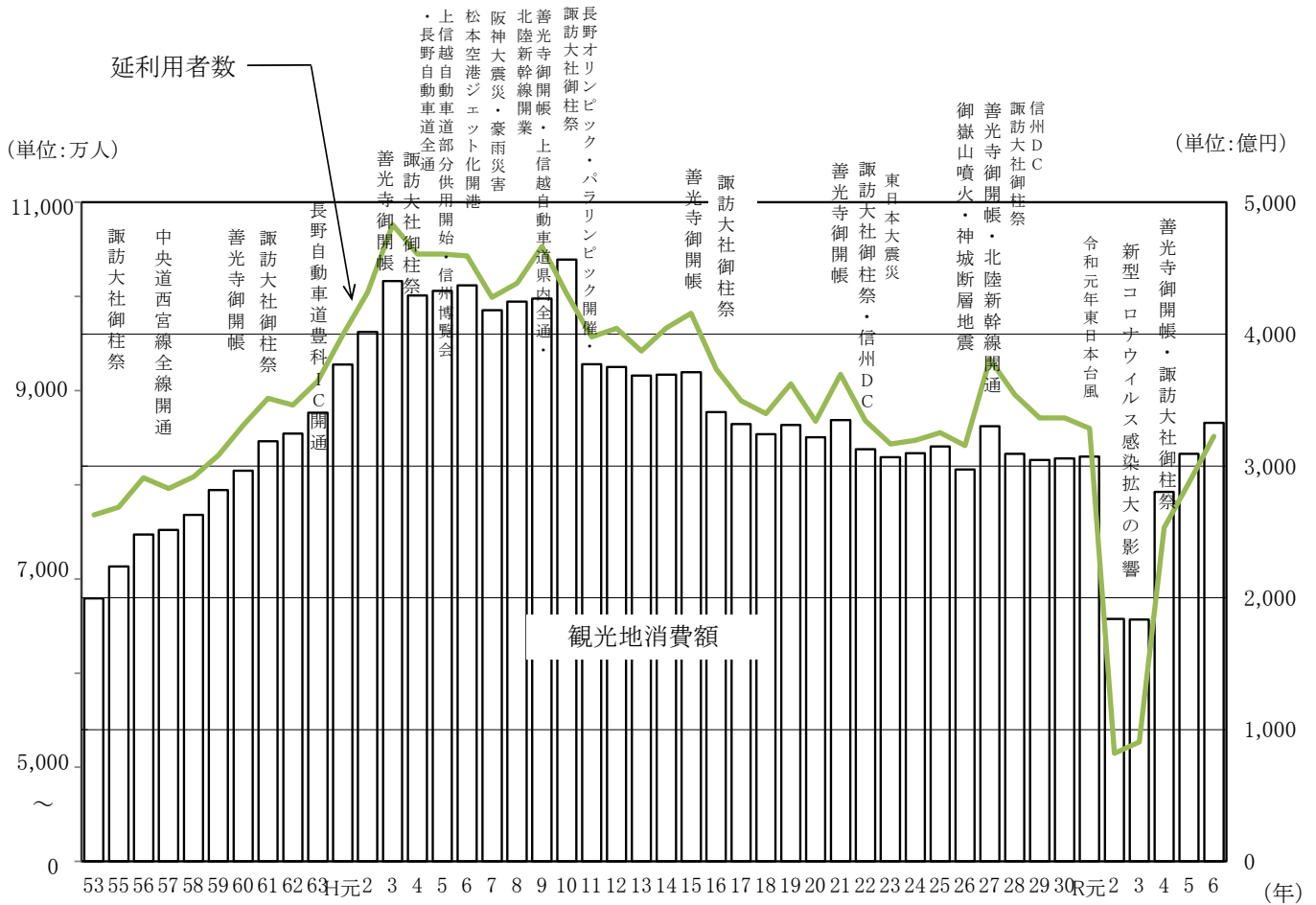
主要観光地の上位3位は、「軽井沢高原」「善光寺」「上諏訪温泉・諏訪湖」となりました。

(単位:千人、百万円、%)

区分	令和4年	令和5年	令和6年	対前年増減	対前年増減比
延利用者数	75,444	80,247	85,149	4,902	6.1
観光地消費額	280,350	309,138	332,736	23,598	7.6

## 2 延利用者数及び観光地消費額

### (1) 延利用者数及び観光地消費額の推移



(単位:万人、億円、%)

区分	昭和53年	平成3年	平成10年	平成25年	平成26年	平成27年	平成28年	平成29年	平成30年	令和元年	令和2年	令和3年	令和4年	令和5年	令和6年
延利用者数	7,682	10,764	10,028	8,555	8,418	9,331	8,958	8,710	8,710	8,601	5,148	5,267	7,544	8,025	8,515
対前年伸び率	-	7.1	△ 4.8	1.0	△ 1.6	10.8	△ 4.0	△ 2.8	0.0	△ 1.3	△ 40.2	2.3	43.3	6.4	6.1
観光地消費額	1,997	4,403	4,565	3,148	2,974	3,302	3,093	3,046	3,058	3,071	1,841	1,836	2,804	3,091	3,327
対前年伸び率	-	9.6	6.9	1.7	△ 5.5	11.0	△ 6.3	△ 1.5	0.4	0.4	△ 40.0	△ 0.3	52.7	10.3	7.6

(2) 「県内・県外別」・「日帰り・宿泊別」の状況

延利用者数を県内・県外別に見ると、県内客は延べ3,073万人で対前年比155万人(5.3%)増、県外客は延べ5,442万人で前年比335万人(6.6%)の増となりました。

日帰り・宿泊別に見ると、日帰り客が延べ5,781万人で対前年比357万人(6.6%)増、宿泊客が延べ2,734万人で前年比133万人(5.1%)の増となりました。

(単位:千人、%)

区 分	令和4年		令和5年		令和6年		対前年 増減	対前年 増減比
	延利用者数	構成比	延利用者数	構成比	延利用者数	構成比		
合 計	75,444	100.0	80,247	100.0	85,149	100.0	4,902	6.1
県 内	27,836	36.9	29,181	36.4	30,731	36.1	1,551	5.3
県 外	47,608	63.1	51,066	63.6	54,417	63.9	3,352	6.6
日 帰 り	52,707	69.9	54,241	67.6	57,811	67.9	3,570	6.6
宿 泊	22,737	30.1	26,005	32.4	27,338	32.1	1,332	5.1

○ 平均泊数

$$\frac{\text{宿泊延数(千人)} \ 15,455}{\text{宿泊実利用者数(千人)} \ 11,883} = 1.30 \text{泊} \quad (\text{令和5年} \ 1.28\text{泊})$$

(3) 観光地消費額の状況

観光地における消費額は、全体で3,327億円となりました。

日帰り・宿泊別にみると、日帰り客による消費額は1,532億円となり、前年比127億円(9.0%)の増、宿泊客による消費額は1,795億円となり、前年比109億円(6.5%)の増となっています。

(単位:百万円、%)

区 分	令和4年		令和5年		令和6年		対前年 増減	対前年 増減比
	観光地消費額	構成比	観光地消費額	構成比	観光地消費額	構成比		
合 計	280,350	100.0	309,138	100.0	332,736	100.0	23,598	7.6
日 帰 り	138,904	49.5	140,570	45.5	153,238	46.1	12,667	9.0
宿 泊	141,446	50.5	168,568	54.5	179,499	53.9	10,931	6.5

○ 一人1日当たりの消費額

$$\text{日帰り客} \frac{\text{日帰り客の消費額(百万円)} \ 153,238}{\text{日帰り客数(千人)} \ 57,811} = 2,651 \text{円} \quad (\text{令和5年} \ 2,592\text{円})$$

$$\text{宿泊客} \frac{\text{宿泊客の消費額(百万円)} \ 179,499}{\text{宿泊客数(千人)} \ 27,338} = 6,566 \text{円} \quad (\text{令和5年} \ 6,482\text{円})$$

$$\text{利用者平均} \frac{\text{利用者全体の消費額(百万円)} \ 332,736}{\text{利用者全体(千人)} \ 85,149} = 3,908 \text{円} \quad (\text{令和5年} \ 3,852\text{円})$$

(4) 観光地類型別の状況

(単位:千人、%)

区 分	令和4年		令和5年		令和6年		対前年 増減	対前年 増減比
	延利用者数	構成比	延利用者数	構成比	延利用者数	構成比		
山 岳	2,630	3.5	3,418	4.3	3,695	4.3	277	8.1
高原・湖沼	33,749	44.7	37,766	47.1	40,254	47.3	2,488	6.6
温 泉	12,281	16.3	13,377	16.7	13,756	16.2	379	2.8
名所・旧跡	26,784	35.5	25,685	32.0	27,444	32.2	1,759	6.8
合 計	75,444	100.0	80,247	100.0	85,149	100.0	4,902	6.1

(5) 主要観光地（延利用者数上位50位）の状況

(単位:千人、%)

順位			市町村名	観 光 地 名	延 利 用 者 数			対前年 増減	対前年 増減比
R4年	R5年	R6年			R4年	R5年	R6年		
2	1	1	軽井沢町	軽井沢高原	7,129	7,713	7,922	210	2.7
1	2	2	長野市	善光寺	9,762	5,929	6,287	358	6.0
3	3	3	諏訪市	上諏訪温泉・諏訪湖	3,258	3,593	3,797	204	5.7
4	4	4	山ノ内町	志賀高原・北志賀高原	2,281	2,673	3,023	350	13.1
5	5	5	白馬村	白馬山麓	1,944	2,339	2,660	321	13.7
6	6	6	諏訪市	霧ヶ峰高原	1,880	2,122	2,263	141	6.7
7	7	7	立科町・茅野市	東白樺湖・白樺湖	1,790	2,110	2,172	63	3.0
9	9	8	長野市	戸隠高原	1,460	1,511	1,633	122	8.1
8	8	9	茅野市	蓼科	1,510	1,627	1,582	△ 45	△ 2.8
18	11	10	松本市	上高地	873	1,327	1,530	203	15.3
10	10	11	上田市	上田城跡	1,261	1,357	1,363	6	0.5
11	12	12	安曇野市	安曇野湧水群	1,160	1,304	1,359	55	4.2
0	13	13	飯山市	道の駅花の駅千曲川	-	1,108	1,283	175	15.8
16	19	14	山ノ内町	湯田中渋温泉郷	906	1,005	1,128	124	12.3
14	16	15	豊丘村	道の駅南信州とよおかマルシェ	985	1,034	1,089	55	5.3
13	15	16	上田市・長和町・松本市	美ヶ原高原	1,005	1,087	1,082	△ 5	△ 0.5
19	17	17	上田市	菅平高原	724	1,026	1,060	35	3.4
12	14	18	諏訪市・下諏訪町	諏訪大社	1,089	1,099	1,010	△ 89	△ 8.1
21	20	19	佐久市	佐久平	721	918	998	80	8.8
15	18	20	安曇野市	安曇野穂高温泉郷	955	1,024	990	△ 35	△ 3.4

(単位:千人、%)

順位			市町村名	観光地名	延利用者数			対前年 増減	対前年 増減比
R4年	R5年	R6年			R4年	R5年	R6年		
25	22	21	松本市	松本城	664	885	986	101	11.4
20	23	22	大町市	大町温泉郷	722	800	961	161	20.1
55	54	23	原村	八ヶ岳中央高原	330	394	960	565	143.4
17	21	24	東御市	道の駅雷電くるみの里	874	909	932	23	2.5
35	25	25	大町市	黒部ダム	513	748	875	128	17.1
22	24	26	千曲市	戸倉上山田温泉	692	765	802	37	4.8
0	0	27	塩尻市	道の駅小坂田公園	-	-	777	-	-
29	27	28	野沢温泉村	野沢温泉	597	715	730	15	2.1
27	28	29	茅野市	車山高原	628	702	692	△ 10	△ 1.5
26	29	30	立科町	蓼科牧場	655	694	688	△ 6	△ 0.9
24	26	31	安曇野市	烏川渓谷	665	725	683	△ 41	△ 5.7
23	30	32	安曇野市	ほりがね道の駅・楡の里	688	692	674	△ 18	△ 2.6
37	34	33	伊那市	伊那西部高原	480	568	667	99	17.4
30	32	34	富士見町	富士見高原	572	630	657	28	4.4
28	31	35	下諏訪町	八島高原	625	691	647	△ 44	△ 6.4
32	33	36	松本市	浅間温泉	545	576	614	39	6.7
54	49	37	信濃町	タングラム斑尾	332	429	608	179	41.6
39	37	38	大町市	大町東山・市街地	467	517	558	41	7.9
34	36	39	佐久市	平尾山公園	516	533	550	17	3.1
31	35	40	小諸市	懐古園	548	545	534	△ 11	△ 2.0
41	40	41	松川村	安曇野すずむしの里	461	500	531	31	6.1
57	50	42	小谷村	樽池高原	308	428	526	98	22.9
46	38	43	中野市・飯山市	斑尾高原	406	505	521	16	3.3
38	43	44	駒ヶ根市・宮田村	駒ヶ根高原	472	462	517	55	11.9
42	39	45	東御市	湯の丸高原	421	504	512	7	1.4
47	45	46	塩尻市	奈良井宿	405	451	510	59	13.1
36	42	47	上田市	別所温泉	498	491	497	6	1.2
58	48	48	木曾町	木曾駒高原	308	434	476	41	9.5
40	46	49	長野市	松代	467	443	474	31	7.0
45	47	50	南箕輪村	大芝高原	408	435	468	33	7.5

3 6 広域・地域振興局別の状況

延利用者数、観光地消費額共に、多くの地域で前年を上回りました。

(1) 延利用者数

(単位:千人、%)

区 分	令和4年		令和5年		令和6年		対前年 増減	対前年 増減比
	延利用者数	構成比	延利用者数	構成比	延利用者数	構成比		
東 信 州	18,933	25.1	20,907	26.1	21,580	25.3	673	3.2
佐 久	13,126	17.4	14,437	18.0	15,016	17.6	579	4.0
上 田	5,807	7.7	6,470	8.1	6,564	7.7	94	1.4
諏 訪	11,737	15.6	13,095	16.3	13,796	16.2	701	5.4
伊 那 路	7,440	9.9	7,964	9.9	7,966	9.4	2	0.0
上伊那	3,543	4.7	3,852	4.8	4,077	4.8	226	5.9
南信州	3,897	5.2	4,113	5.1	3,889	4.6	△ 224	△5.4
木曾路(木曾)	2,017	2.7	2,259	2.8	2,383	2.8	124	5.5
日本アルプス	14,200	18.8	16,531	20.6	18,573	21.8	2,042	12.4
松 本	8,821	11.7	10,013	12.5	11,206	13.2	1,192	11.9
北アルプス	5,378	7.1	6,518	8.1	7,368	8.7	850	13.0
北 信 濃	21,118	28.0	19,491	24.3	20,852	24.5	1,360	7.0
長 野	16,060	21.3	12,648	15.8	13,282	15.6	635	5.0
北 信	5,059	6.7	6,844	8.5	7,570	8.9	726	10.6
合 計	75,444	100.0	80,247	100.0	85,149	100.0	4,902	6.1

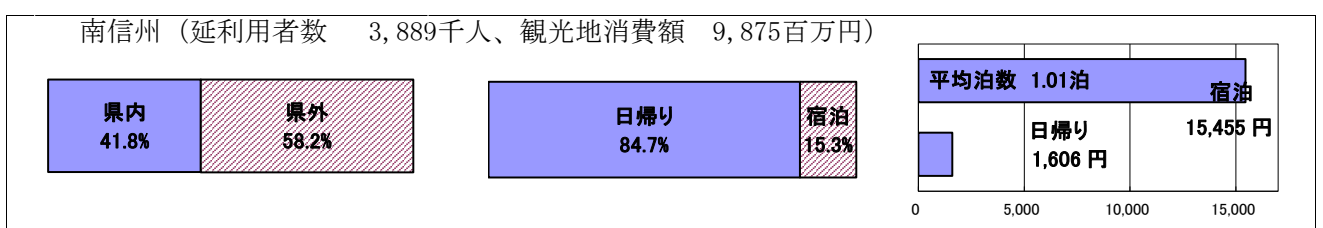
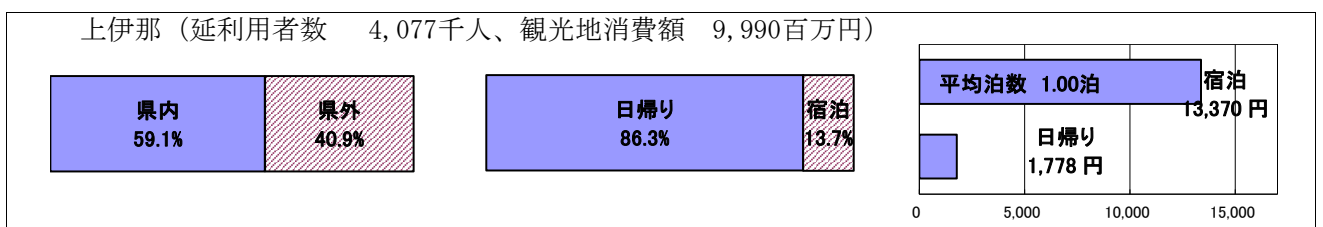
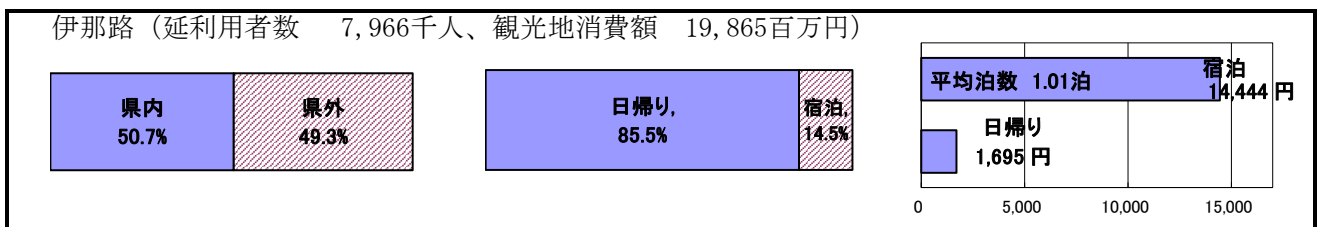
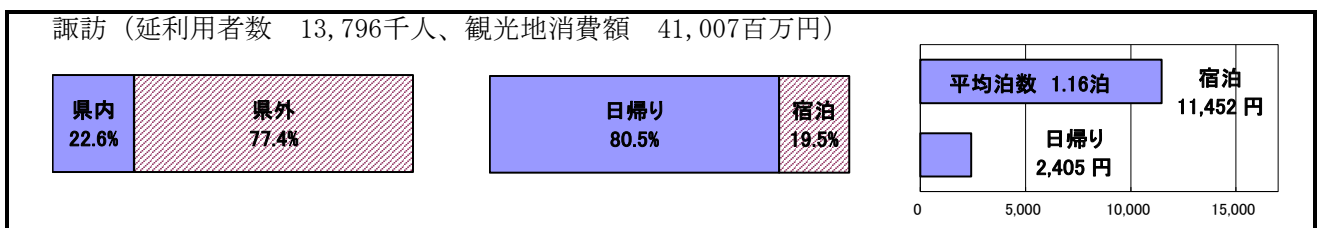
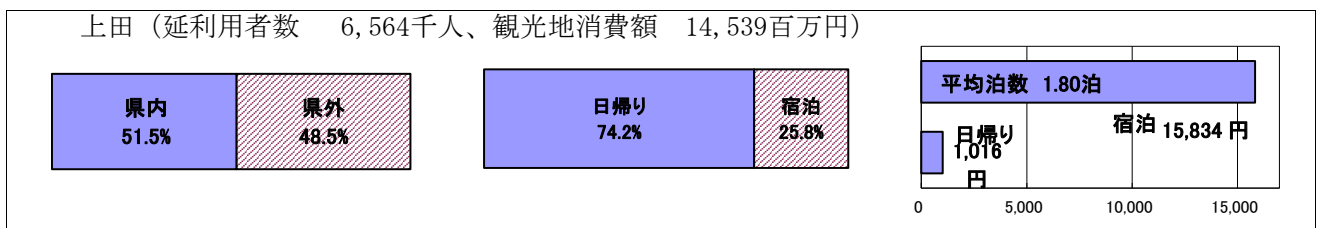
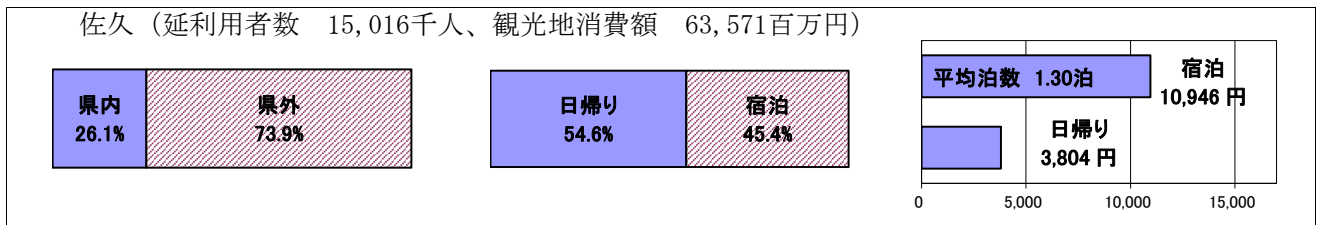
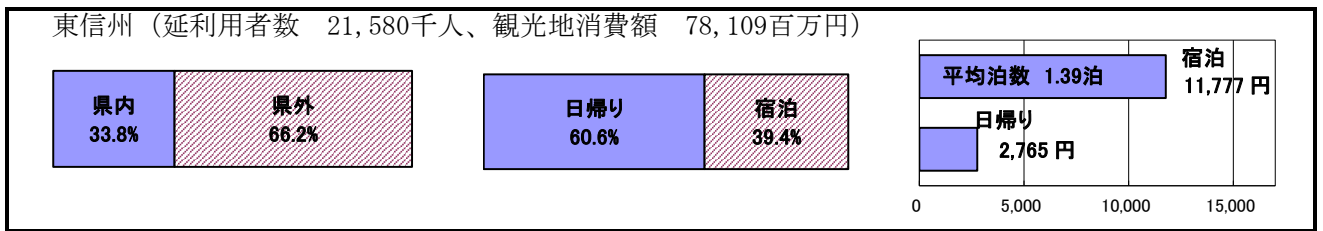
(2) 観光地消費額

(単位:百万円、%)

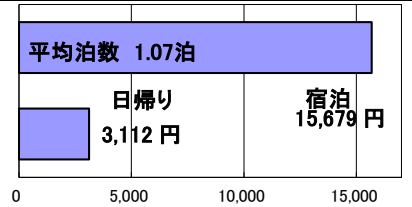
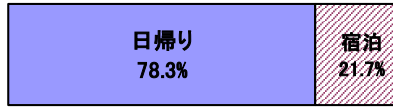
区 分	令和4年		令和5年		令和6年		対前年 増減	対前年 増減比
	観光地消費額	構成比	観光地消費額	構成比	観光地消費額	構成比		
東 信 州	63,857	22.8	75,498	24.4	78,109	23.5	2,612	3.5
佐 久	51,956	18.5	61,328	19.8	63,571	19.1	2,242	3.7
上 田	11,901	4.2	14,169	4.6	14,539	4.4	370	2.6
諏 訪	32,582	11.6	36,271	11.7	41,007	12.3	4,736	13.1
伊 那 路	18,473	6.6	19,641	6.4	19,865	6.0	224	1.1
上伊那	8,657	3.1	9,104	2.9	9,990	3.0	885	9.7
南信州	9,817	3.5	10,537	3.4	9,875	3.0	△ 662	△ 6.3
木曾路(木曾)	8,739	3.1	9,512	3.1	9,726	2.9	214	2.2
日本アルプス	58,022	20.7	76,756	24.8	83,984	25.2	7,229	9.4
松 本	29,111	10.4	37,712	12.2	38,911	11.7	1,199	3.2
北アルプス	28,911	10.3	39,044	12.6	45,073	13.5	6,029	15.4
北 信 濃	98,676	35.2	91,460	29.6	100,044	30.1	8,584	9.4
長 野	71,127	25.4	58,723	19.0	63,436	19.1	4,713	8.0
北 信	27,549	9.8	32,737	10.6	36,609	11.0	3,872	11.8
合 計	280,350	100.0	309,138	100.0	332,736	100.0	23,598	7.6



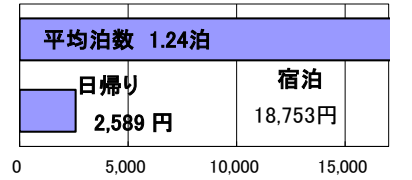
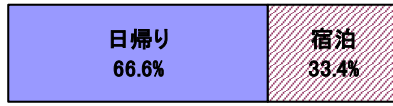
(3) 県内・県外別及び日帰り・宿泊別の割合、日帰り客・宿泊客の1人当たりの単価



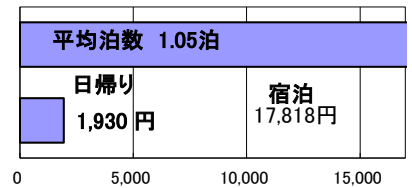

木曾（延利用者数 2,383千人、観光地消費額 9,726百万円）



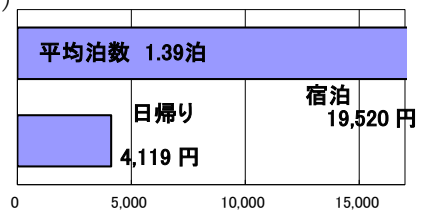
日本アルプス（延利用者数 18,573千人、観光地消費額 83,984百万円）





松本（延利用者数 11,206千人、観光地消費額 38,911百万円）



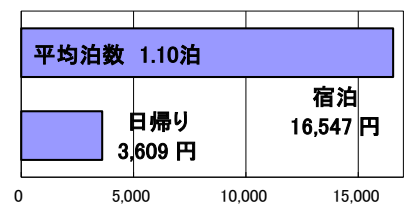
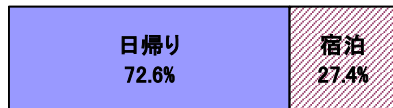
北アルプス（延利用者数 7,368千人、観光地消費額 45,073百万円）




北信濃（延利用者数 20,852千人、観光地消費額 100,044百万円）



長野（延利用者数 13,282千人、観光地消費額 63,436百万円）



北信（延利用者数 7,570千人、観光地消費額 36,609百万円）



※日帰り客・宿泊客の1人当たりの単価について

【日帰り客の1人当たりの単価】

・1人の日帰り客が当該観光地で消費した額（当該最寄の駅から当該観光地までの往復交通費、昼食代、観覧料、遊覧料、スキー・スケートの借上げ料、土産品代）を平均したもの。日帰り客総消費額÷日帰り客数で算出。

【宿泊客の1人当たりの単価】

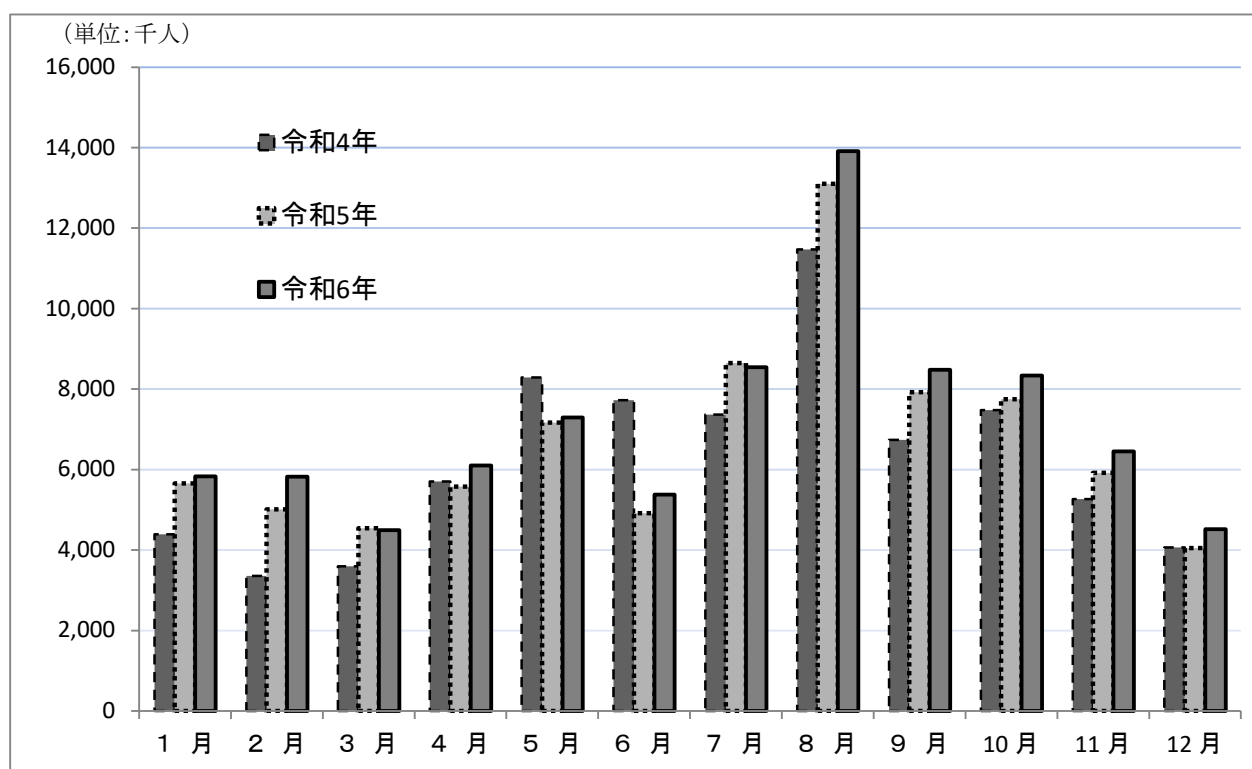
・1人の宿泊客が1回の宿泊旅行で当該観光地で消費した額（宿泊費、当該最寄の駅から当該観光地までの往復交通費、昼食代、観覧料、遊覧料、スキー・スケートの借上げ料、土産品代）を平均したもの。宿泊客消費総額÷宿泊客実数で算出。

#### 4 月別利用者数の状況

全体的には前年を上回りましたが、3月と7月は減少となりました。

(単位:千人、%)

区 分	令和4年		令和5年		令和6年		対前年 増減	対前年 増減比
	延利用者数	構成比	延利用者数	構成比	延利用者数	構成比		
1 月	4,392	5.8	5,655	7.0	5,827	6.8	172	3.0
2 月	3,353	4.4	5,013	6.2	5,820	6.8	807	16.1
3 月	3,598	4.8	4,539	5.7	4,497	5.3	△ 41	△ 0.9
4 月	5,702	7.6	5,577	6.9	6,100	7.2	523	9.4
5 月	8,287	11.0	7,169	8.9	7,291	8.6	122	1.7
6 月	7,727	10.2	4,918	6.1	5,374	6.3	456	9.3
7 月	7,364	9.8	8,647	10.8	8,545	10.0	△ 101	△ 1.2
8 月	11,474	15.2	13,098	16.3	13,915	16.3	817	6.2
9 月	6,740	8.9	7,920	9.9	8,477	10.0	557	7.0
10 月	7,476	9.9	7,744	9.7	8,333	9.8	589	7.6
11 月	5,267	7.0	5,915	7.4	6,450	7.6	535	9.0
12 月	4,063	5.4	4,052	5.0	4,520	5.3	468	11.6
合 計	75,444	100.0	80,247	100.0	85,149	100.0	4,902	6.1





2 6広域別、季節別(四半期別)、県内・県外別、日帰り・宿泊別利用者数及び観光地消費額

(単位:千人、百万円、%)

区 分		1～3月(第1四半期)			4～6月(第2四半期)			7～9月(第3四半期)			10～12月(第4四半期)			計		日帰り客		延宿泊客		合 計	
		県内	県外	計	県内	県外	計	県内	県外	計	県内	県外	計	県内	県外	観光客数	消費額	観光客数	消費額	観光客数	消費額
東信州	R6年	1,535	2,248	3,783	1,870	2,585	4,456	2,354	6,541	8,895	1,544	2,903	4,447	7,303	14,277	13,076	36,158	8,504	41,952	21,580	78,109
	R5年	1,413	2,238	3,650	1,736	2,453	4,189	2,314	6,506	8,820	1,438	2,810	4,248	6,900	14,007	12,658	34,753	8,249	40,745	20,907	75,498
	R4年	1,131	1,637	2,768	1,777	2,281	4,057	2,282	5,588	7,869	1,467	2,771	4,238	6,657	12,276	12,388	32,160	6,545	31,697	18,933	63,857
	R6/R5比	108.7	100.5	103.6	107.8	105.4	106.4	101.7	100.5	100.8	107.4	103.3	104.7	105.8	101.9	103.3	104.0	103.1	103.0	103.2	103.5
	R6/R4比	135.7	137.3	136.6	105.3	113.4	109.8	103.2	117.1	113.0	105.2	104.8	104.9	109.7	116.3	105.5	112.4	129.9	132.4	114.0	122.3
諏訪	R6年	466	1,191	1,657	690	2,577	3,266	1,446	5,139	6,585	513	1,775	2,287	3,114	10,681	11,102	26,698	2,693	14,309	13,796	41,007
	R5年	441	1,165	1,606	691	2,369	3,060	1,476	4,906	6,382	488	1,560	2,047	3,095	10,000	10,432	22,673	2,663	13,598	13,095	36,271
	R4年	400	1,001	1,401	750	2,240	2,991	1,336	4,004	5,340	535	1,470	2,005	3,022	8,715	9,336	20,525	2,400	12,057	11,737	32,582
	R6/R5比	105.7	102.2	103.1	99.8	108.8	106.7	98.0	104.8	103.2	105.2	113.8	111.7	100.6	106.8	106.4	117.8	101.1	105.2	105.4	113.1
	R6/R4比	116.5	118.9	118.2	91.9	115.0	109.2	108.2	128.4	123.3	95.8	120.7	114.1	103.1	122.6	118.9	130.1	112.2	118.7	117.5	125.9
伊那路	R6年	744	646	1,390	1,088	998	2,085	1,142	1,246	2,388	1,063	1,040	2,103	4,036	3,930	6,810	11,539	1,156	8,325	7,966	19,865
	R5年	770	634	1,404	1,117	982	2,098	1,189	1,217	2,406	1,073	983	2,056	4,148	3,817	6,786	11,624	1,178	8,017	7,964	19,641
	R4年	653	473	1,126	1,087	1,063	2,150	1,063	1,064	2,127	1,059	979	2,037	3,861	3,579	6,307	11,583	1,134	6,890	7,440	18,473
	R6/R5比	96.7	101.9	99.0	97.4	101.6	99.4	96.1	102.3	99.3	99.0	105.7	102.2	97.3	103.0	100.3	99.3	98.2	103.8	100.0	101.1
	R6/R4比	114.0	136.5	123.5	100.1	93.9	97.0	107.4	117.1	112.3	100.4	106.2	103.2	104.5	109.8	108.0	99.6	102.0	120.8	107.1	107.5
木曽路	R6年	81	282	363	102	395	497	184	834	1,018	96	409	505	462	1,920	1,865	5,805	518	3,921	2,383	9,726
	R5年	76	287	363	84	357	441	186	799	985	87	383	470	433	1,826	1,729	5,516	530	3,997	2,259	9,512
	R4年	63	243	305	81	289	370	183	689	871	96	375	470	422	1,595	1,538	5,337	479	3,402	2,017	8,739
	R6/R5比	106.1	98.3	99.9	121.5	110.7	112.8	99.0	104.3	103.3	110.4	106.9	107.5	106.9	105.2	107.9	105.2	97.7	98.1	105.5	102.2
	R6/R4比	128.8	116.3	118.9	125.3	137.1	134.5	100.8	121.0	116.8	100.0	109.2	107.4	109.5	120.4	121.3	108.8	108.0	115.3	118.1	111.3
日本 アルプス	R6年	1,426	2,072	3,498	1,568	2,645	4,213	2,156	4,199	6,355	1,699	2,809	4,508	6,848	11,725	12,364	32,009	6,209	51,975	18,573	83,984
	R5年	1,282	1,794	3,075	1,344	2,328	3,673	1,939	3,954	5,893	1,425	2,466	3,891	5,990	10,541	10,748	28,523	5,783	48,232	16,531	76,756
	R4年	939	1,294	2,233	1,178	2,149	3,327	1,311	3,629	4,940	1,304	2,395	3,699	4,732	9,467	9,286	21,305	4,914	36,717	14,200	58,022
	R6/R5比	111.2	115.5	113.7	116.6	113.6	114.7	111.2	106.2	107.8	119.2	113.9	115.9	114.3	111.2	115.0	112.2	107.4	107.8	112.4	109.4
	R6/R4比	151.8	160.1	156.6	133.1	123.1	126.6	164.5	115.7	128.6	130.2	117.3	121.9	144.7	123.9	133.2	150.2	126.4	141.6	130.8	144.7
北信濃	R6年	1,954	3,501	5,455	1,995	2,252	4,247	2,541	3,155	5,697	2,477	2,976	5,453	8,968	11,884	12,595	41,028	8,257	59,017	20,852	100,044
	R5年	1,873	3,236	5,109	2,006	2,197	4,203	2,398	2,782	5,180	2,339	2,661	5,000	8,616	10,875	11,888	37,481	7,603	53,979	19,491	91,460
	R4年	1,222	2,289	3,511	3,769	5,053	8,822	2,102	2,329	4,430	2,051	2,305	4,356	9,142	11,976	13,852	47,993	7,266	50,682	21,118	98,676
	R6/R5比	104.3	108.2	106.8	99.5	102.5	101.1	106.0	113.4	110.0	105.9	111.8	109.1	104.1	109.3	105.9	109.5	108.6	109.3	107.0	109.4
	R6/R4比	160.0	152.9	155.4	53.0	44.6	48.1	120.9	135.5	128.6	120.8	129.1	125.2	98.1	99.2	90.9	85.5	113.6	116.4	98.7	101.4
計	R6年	6,205	9,939	16,144	7,313	11,452	18,765	9,823	21,114	30,937	7,391	11,911	19,303	30,731	54,417	57,811	153,238	27,338	179,499	85,149	332,736
	R5年	5,854	9,353	15,207	6,978	10,686	17,663	9,501	20,164	29,665	6,848	10,863	17,711	29,181	51,066	54,241	140,570	26,005	168,568	80,247	309,138
	R4年	4,407	6,937	11,344	8,642	13,075	21,717	8,276	17,302	25,577	6,512	10,294	16,806	27,836	47,608	52,707	138,904	22,737	141,446	75,444	280,350
	R6/R5比	106.0	106.3	106.2	104.8	107.2	106.2	103.4	104.7	104.3	107.9	109.7	109.0	105.3	106.6	106.6	109.0	105.1	106.5	106.1	107.6
	R6/R4比	140.8	143.3	142.3	84.6	87.6	86.4	118.7	122.0	121.0	113.5	115.7	114.9	110.4	114.3	109.7	110.3	120.2	126.9	112.9	118.7

3 6広域別、月別延利用者数

(単位:千人、%)

6広域別	区分	1月	2月	3月	4月	5月	6月	7月	8月	9月	10月	11月	12月	計
東信州	R6年	1,342	1,231	1,209	1,463	1,616	1,377	2,425	4,099	2,371	1,807	1,552	1,088	21,580
	R6年構成比	6.2	5.7	5.6	6.8	7.5	6.4	11.2	19.0	11.0	8.4	7.2	5.0	100.0
	R5年	1,387	1,100	1,163	1,347	1,582	1,260	2,544	3,980	2,296	1,801	1,434	1,014	20,907
	R4年	1,083	771	914	1,231	1,525	1,302	2,199	3,606	2,064	1,779	1,391	1,068	18,933
	R6/R5比	96.8	111.9	104.0	108.6	102.1	109.2	95.3	103.0	103.3	100.3	108.3	107.4	103.2
	R6/R4比	123.9	159.7	132.2	118.9	106.0	105.7	110.3	113.7	114.9	101.5	111.6	101.9	114.0
諏訪	R6年	729	493	435	909	1,355	1,003	2,266	2,904	1,416	1,165	648	475	13,796
	R6年構成比	5.3	3.6	3.2	6.6	9.8	7.3	16.4	21.1	10.3	8.4	4.7	3.4	100.0
	R5年	716	459	431	795	1,311	953	2,247	2,782	1,353	1,078	557	412	13,095
	R4年	648	377	377	741	1,277	973	1,862	2,379	1,100	1,048	540	417	11,737
	R6/R5比	101.9	107.3	100.8	114.3	103.3	105.2	100.8	104.4	104.6	108.0	116.4	115.2	105.4
	R6/R4比	112.6	130.8	115.3	122.6	106.1	103.1	121.7	122.1	128.7	111.1	120.1	113.8	117.5
伊那路	R6年	514	406	470	797	716	572	682	986	720	890	752	461	7,966
	R6年構成比	6.5	5.1	5.9	10.0	9.0	7.2	8.6	12.4	9.0	11.2	9.4	5.8	100.0
	R5年	518	391	496	815	755	529	735	943	728	891	732	433	7,964
	R4年	411	301	414	801	772	577	642	849	636	885	709	443	7,440
	R6/R5比	99.4	103.9	94.9	97.8	94.9	108.2	92.8	104.6	98.9	99.8	102.8	106.3	100.0
	R6/R4比	125.1	134.8	113.6	99.5	92.8	99.2	106.2	116.2	113.3	100.5	106.2	103.9	107.1
木曾路	R6年	127	124	112	149	210	138	266	466	285	226	174	105	2,383
	R6年構成比	5.3	5.2	4.7	6.2	8.8	5.8	11.2	19.6	12.0	9.5	7.3	4.4	100.0
	R5年	130	116	117	128	194	119	275	429	280	224	162	83	2,259
	R4年	118	92	95	109	167	94	230	403	239	224	153	94	2,017
	R6/R5比	97.2	135.0	95.8	116.1	108.3	116.5	96.7	108.5	101.8	100.6	107.5	126.2	105.5
	R6/R4比	107.4	135.0	117.6	136.3	126.3	146.8	115.9	115.5	119.7	100.9	114.1	111.8	118.1
日本アルプス	R6年	1,234	1,274	989	1,252	1,747	1,214	1,636	2,767	1,952	2,089	1,375	1,044	18,573
	R6年構成比	6.6	6.9	5.3	6.7	9.4	6.5	8.8	14.9	10.5	11.3	7.4	5.6	100.0
	R5年	1,067	1,032	976	1,012	1,598	1,062	1,602	2,610	1,681	1,793	1,191	906	16,531
	R4年	785	680	769	854	1,456	1,017	1,339	2,217	1,384	1,709	1,097	893	14,200
	R6/R5比	115.6	123.5	101.3	123.7	109.3	114.3	102.2	106.0	116.1	116.5	115.4	115.2	112.4
	R6/R4比	157.3	187.4	128.7	146.6	120.0	119.4	122.2	124.8	141.1	122.2	125.3	117.0	130.8
北信濃	R6年	1,880	2,292	1,283	1,531	1,647	1,070	1,271	2,694	1,732	2,157	1,948	1,347	20,852
	R6年構成比	9.0	11.0	6.2	7.3	7.9	5.1	6.1	12.9	8.3	10.4	9.3	6.5	100.0
	R5年	1,837	1,916	1,356	1,480	1,728	995	1,244	2,355	1,581	1,956	1,840	1,203	19,491
	R4年	1,348	1,133	1,030	1,966	3,091	3,765	1,092	2,020	1,318	1,830	1,378	1,148	21,118
	R6/R5比	102.3	119.6	94.6	103.4	95.3	107.6	102.1	114.4	109.5	110.3	105.9	112.0	107.0
	R6/R4比	139.5	202.3	124.6	77.8	53.3	28.4	116.3	133.4	131.4	117.9	141.4	117.4	98.7
長野県計	R6年	5,827	5,820	4,497	6,100	7,291	5,374	8,545	13,915	8,477	8,333	6,450	4,520	85,149
	R6年構成比	6.8	6.8	5.3	7.2	8.6	6.3	10.0	16.3	10.0	9.8	7.6	5.3	100.0
	R5年	5,655	5,013	4,539	5,577	7,169	4,918	8,647	13,098	7,920	7,744	5,915	4,052	80,247
	R4年	4,392	3,353	3,598	5,702	8,287	7,727	7,364	11,474	6,740	7,476	5,267	4,063	75,444
	R6/R5比	103.0	116.1	99.1	109.4	101.7	109.3	98.8	106.2	107.0	107.6	109.0	111.6	106.1
	R6/R4比	132.7	173.6	125.0	107.0	88.0	69.5	116.0	121.3	125.8	111.5	122.5	111.3	112.9

4 6広域別、観光地類型別利用者数及び観光地消費額

(単位:か所、千人、百万円、%)

6 広域別	区分	山 岳			高原・湖沼			温 泉			名所・旧跡			計		
		観光地数	延利用者数	観光地消費額	観光地数	延利用者数	観光地消費額	観光地数	延利用者数	観光地消費額	観光地数	延利用者数	観光地消費額	観光地数	延利用者数	観光地消費額
東 信 州	R 6 年	5	133	528	19	14,430	57,487	9	1,102	4,867	21	5,915	15,228	54	21,580	78,109
	R 5 年	5	135	508	19	13,901	55,566	9	1,113	5,009	21	5,757	14,415	54	20,907	75,498
	R 4 年	5	128	462	19	12,540	46,394	9	1,076	4,794	21	5,190	12,207	54	18,933	63,857
	R 6/R 5比		98.3	103.9		103.8	103.5		99.0	97.2		102.7	105.6		103.2	103.5
	R 6/R 4比		104.1	114.2		115.1	123.9		102.4	101.5		114.0	124.7		114.0	122.3
諏 訪	R 6 年	2	471	1,553	9	8,208	23,734	3	4,051	14,245	3	1,065	1,476	17	13,796	41,007
	R 5 年	2	470	1,527	9	7,629	21,025	3	3,847	12,465	3	1,149	1,254	17	13,095	36,271
	R 4 年	2	443	1,401	9	6,683	18,912	3	3,468	11,063	3	1,142	1,206	17	11,737	32,582
	R 6/R 5比		100.3	101.7		107.6	112.9		105.3	114.3		92.7	117.7		105.4	113.1
	R 6/R 4比		106.3	110.9		122.8	125.5		116.8	128.8		93.3	122.4		117.5	125.9
伊 那 路	R 6 年	6	375	1,922	37	3,190	8,727	10	1,685	5,319	20	2,716	3,896	73	7,966	19,865
	R 5 年	6	401	1,960	37	3,144	8,508	10	1,764	5,474	21	2,656	3,699	74	7,964	19,641
	R 4 年	6	388	1,862	37	3,002	7,935	12	1,648	4,515	19	2,402	4,161	74	7,440	18,473
	R 6/R 5比		93.7	98.1		101.5	102.6		95.5	97.2		102.3	105.3		100.0	101.1
	R 6/R 4比		96.7	103.2		106.2	110.0		102.3	117.8		113.1	93.6		107.1	107.5
木 曾 路	R 6 年	4	74	332	13	1,132	4,622	1	94	888	8	1,083	3,885	26	2,383	9,726
	R 5 年	4	82	440	13	1,030	4,171	1	127	1,097	8	1,020	3,804	26	2,259	9,512
	R 4 年	4	88	619	13	935	3,671	1	134	1,071	8	860	3,379	26	2,017	8,739
	R 6/R 5比		90.7	75.4		109.9	110.8		73.8	80.9		106.2	102.1		105.5	102.2
	R 6/R 4比		84.7	53.7		121.1	125.9		69.7	82.9		125.9	115.0		118.1	111.3
日本アルプス	R 6 年	5	2,626	16,897	18	6,014	32,810	12	3,463	23,909	18	6,470	10,368	53	18,573	83,984
	R 5 年	5	2,314	15,177	18	5,488	29,446	12	3,332	22,534	17	5,397	9,598	52	16,531	76,756
	R 4 年	5	1,572	10,305	18	4,702	21,658	12	3,069	17,254	17	4,857	8,806	52	14,200	58,022
	R 6/R 5比		113.5	111.3		109.6	111.4		103.9	106.1		119.9	108.0		112.4	109.4
	R 6/R 4比		167.0	164.0		127.9	151.5		112.8	138.6		133.2	117.7		130.8	144.7
北 信 濃	R 6 年	2	15	29	23	7,280	43,615	10	3,362	21,213	26	10,196	35,188	61	20,852	100,044
	R 5 年	2	17	49	23	6,573	38,611	10	3,194	19,814	27	9,707	32,986	62	19,491	91,460
	R 4 年	2	11	23	23	5,887	33,946	10	2,886	16,843	26	12,334	47,863	61	21,118	98,676
	R 6/R 5比		87.5	58.6		110.7	113.0		105.2	107.1		105.0	106.7		107.0	109.4
	R 6/R 4比		134.9	121.6		123.6	128.5		116.5	125.9		82.7	73.5		98.7	101.4
合 計	R 6 年	24	3,695	21,261	119	40,254	170,994	45	13,756	70,440	96	27,444	70,041	284	85,149	332,736
	R 5 年	24	3,418	19,661	119	37,766	157,328	45	13,377	66,392	97	25,685	65,756	285	80,247	309,138
	R 4 年	24	2,630	14,672	119	33,749	132,516	47	12,281	55,539	94	26,784	77,623	284	75,444	280,350
	R 6/R 5比		108.1	108.1		106.6	108.7		102.8	106.1		106.8	106.5		106.1	107.6
	R 6/R 4比		140.5	144.9		119.3	129.0		112.0	126.8		102.5	90.2		112.9	118.7





6 地域振興局別、月別延利用者数

(単位:千人、%)

地域振興局別	区分	1月	2月	3月	4月	5月	6月	7月	8月	9月	10月	11月	12月	計
佐久	R6年	856	786	818	875	1,084	941	1,746	3,078	1,729	1,281	1,077	747	15,016
	R6年構成比	5.7	5.2	5.4	5.8	7.2	6.3	11.6	20.5	11.5	8.5	7.2	5.0	100.0
	R5年	880	701	793	818	1,043	843	1,826	2,916	1,627	1,277	998	714	14,437
	R4年	667	489	578	749	977	851	1,635	2,731	1,504	1,255	958	733	13,126
	R6/R5比	97.2	112.0	103.1	106.9	104.0	111.6	95.6	105.5	106.3	100.3	107.9	104.6	104.0
	R6/R4比	128.2	160.6	141.6	116.9	111.0	110.5	106.7	112.7	115.0	102.1	112.5	101.9	114.4
上田	R6年	487	446	391	588	532	436	680	1,021	642	526	475	341	6,564
	R6年構成比	7.4	6.8	6.0	9.0	8.1	6.6	10.4	15.6	9.8	8.0	7.2	5.2	100.0
	R5年	507	399	370	529	540	417	718	1,064	669	524	435	300	6,470
	R4年	416	282	337	482	548	451	564	875	560	525	433	335	5,807
	R6/R5比	96.0	111.8	105.9	111.2	98.6	104.5	94.7	95.9	96.0	100.3	109.2	113.8	101.4
	R6/R4比	117.1	158.1	116.2	121.9	97.1	96.7	120.5	116.6	114.6	100.2	109.8	101.8	113.0
諏訪	R6年	729	493	435	909	1,355	1,003	2,266	2,904	1,416	1,165	648	475	13,796
	R6年構成比	5.3	3.6	3.2	6.6	9.8	7.3	16.4	21.1	10.3	8.4	4.7	3.4	100.0
	R5年	716	459	431	795	1,311	953	2,247	2,782	1,353	1,078	557	412	13,095
	R4年	648	377	377	741	1,277	973	1,862	2,379	1,100	1,048	540	417	11,737
	R6/R5比	101.9	107.3	100.8	114.3	103.3	105.2	100.8	104.4	104.6	108.0	116.4	115.2	105.4
	R6/R4比	112.6	130.8	115.3	122.6	106.1	103.1	121.7	122.1	128.7	111.1	120.1	113.8	117.5
上伊那	R6年	258	205	229	440	361	268	335	500	374	510	378	220	4,077
	R6年構成比	6.3	5.0	5.6	10.8	8.9	6.6	8.2	12.3	9.2	12.5	9.3	5.4	100.0
	R5年	231	171	232	394	365	247	368	464	360	476	348	196	3,852
	R4年	211	143	195	388	339	243	320	414	319	467	317	190	3,543
	R6/R5比	111.9	119.7	98.7	111.6	98.8	108.3	91.2	107.7	104.1	107.0	108.7	112.1	105.9
	R6/R4比	122.2	143.4	117.5	113.5	106.6	110.2	104.8	120.8	117.5	109.2	119.4	115.8	115.1
南信州	R6年	256	201	242	357	355	304	346	486	346	380	374	241	3,889
	R6年構成比	6.6	5.2	6.2	9.2	9.1	7.8	8.9	12.5	8.9	9.8	9.6	6.2	100.0
	R5年	287	219	264	421	390	281	367	479	369	415	384	237	4,113
	R4年	200	158	220	414	434	334	322	435	317	419	392	253	3,897
	R6/R5比	89.3	91.5	91.5	84.9	91.1	108.2	94.4	101.5	93.8	91.6	97.4	101.5	94.6
	R6/R4比	128.2	127.1	110.1	86.3	82.0	91.2	107.5	111.7	109.0	90.8	95.5	94.9	99.8
木曾	R6年	127	124	112	149	210	138	266	466	285	226	174	105	2,383
	R6年構成比	5.3	5.2	4.7	6.2	8.8	5.8	11.2	19.6	12.0	9.5	7.3	4.4	100.0
	R5年	130	116	117	128	194	119	275	429	280	224	162	83	2,259
	R4年	118	92	95	109	167	94	230	403	239	224	153	94	2,017
	R6/R5比	97.2	107.1	95.8	116.1	108.3	116.5	96.7	108.5	101.8	100.6	107.5	126.2	105.5
	R6/R4比	107.4	135.0	117.6	136.3	126.3	146.8	115.9	115.5	119.7	100.9	114.1	111.8	118.1
松本	R6年	409	429	521	875	1,187	856	1,121	1,620	1,273	1,386	995	533	11,206
	R6年構成比	3.6	3.8	4.7	7.8	10.6	7.6	10.0	14.5	11.4	12.4	8.9	4.8	100.0
	R5年	373	371	536	696	1,057	723	1,071	1,502	1,100	1,232	876	476	10,013
	R4年	347	255	398	593	984	695	906	1,304	890	1,140	793	518	8,821
	R6/R5比	109.5	115.7	97.2	125.7	112.3	118.4	104.7	107.9	115.8	112.5	113.6	112.0	111.9
	R6/R4比	118.0	168.1	131.1	147.6	120.6	123.3	123.7	124.2	143.0	121.6	125.5	102.9	127.0
北アルプス	R6年	825	845	468	377	560	358	516	1,147	679	703	380	512	7,368
	R6年構成比	11.2	11.5	6.4	5.1	7.6	4.9	7.0	15.6	9.2	9.5	5.2	6.9	100.0
	R5年	694	661	440	316	541	339	531	1,108	582	561	315	431	6,518
	R4年	438	425	371	262	472	323	434	913	494	569	304	375	5,378
	R6/R5比	118.9	127.9	106.3	119.3	103.5	105.5	97.1	103.5	116.7	125.3	120.4	118.8	113.0
	R6/R4比	188.4	199.0	126.1	144.2	118.6	110.9	118.9	125.6	137.6	123.5	124.7	136.3	137.0
長野	R6年	981	1,059	631	1,204	1,235	797	897	1,657	1,092	1,477	1,510	743	13,282
	R6年構成比	7.4	8.0	4.7	9.1	9.3	6.0	6.8	12.5	8.2	11.1	11.4	5.6	100.0
	R5年	930	796	669	1,177	1,354	777	907	1,528	1,008	1,380	1,419	704	12,648
	R4年	673	409	447	1,773	2,777	3,597	855	1,386	950	1,379	1,110	704	16,060
	R6/R5比	105.6	133.0	94.3	102.3	91.2	102.6	98.9	108.5	108.3	107.0	106.4	105.6	105.0
	R6/R4比	145.9	258.9	141.2	67.9	44.5	22.2	105.0	119.5	114.9	107.1	136.1	105.5	82.7
北信	R6年	899	1,233	652	326	412	273	374	1,037	640	681	439	604	7,570
	R6年構成比	11.9	16.3	8.6	4.3	5.4	3.6	4.9	13.7	8.5	9.0	5.8	8.0	100.0
	R5年	907	1,120	688	303	374	218	337	827	574	576	421	500	6,844
	R4年	676	724	583	193	314	168	238	634	368	451	269	443	5,059
	R6/R5比	99.1	110.1	94.8	107.8	110.2	125.4	110.7	125.4	111.6	118.1	104.2	121.0	110.6
	R6/R4比	133.0	170.3	111.8	168.8	131.3	163.0	157.2	163.7	174.2	151.0	163.3	136.3	149.6
長野県計	R6年	5,827	5,820	4,497	6,100	7,291	5,374	8,545	13,915	8,477	8,333	6,450	4,520	85,149
	R6年構成比	6.8	6.8	5.3	7.2	8.6	6.3	10.0	16.3	10.0	9.8	7.6	5.3	100.0
	R5年	5,655	5,013	4,539	5,577	7,169	4,918	8,647	13,098	7,920	7,744	5,915	4,052	80,247
	R4年	4,392	3,353	3,598	5,702	8,287	7,727	7,364	11,474	6,740	7,476	5,267	4,063	75,444
	R6/R5比	103.0	116.1	99.1	109.4	101.7	109.3	98.8	106.2	107.0	107.6	109.0	111.6	106.1
	R6/R4比	132.7	173.6	125.0	107.0	88.0	69.5	116.0	121.3	125.8	111.5	122.5	111.3	112.9

7 地域振興局別、観光地類型別利用者数及び観光地消費額

(単位:か所、千人、百万円、%)

地域振興局別	区分	山 岳			高原・湖沼			温 泉			名所・旧跡			合 計		
		観光地数	延利用者数	観光地消費額	観光地数	延利用者数	観光地消費額	観光地数	延利用者数	観光地消費額	観光地数	延利用者数	観光地消費額	観光地数	延利用者数	観光地消費額
佐 久	R 6 年	5	133	528	13	11,975	49,046	4	189	910	11	2,719	13,087	33	15,016	63,571
	R 5 年	5	135	508	13	11,483	47,454	4	196	960	11	2,622	12,407	33	14,437	61,328
	R 4 年	5	128	462	13	10,613	40,476	4	161	750	11	2,225	10,267	33	13,126	51,956
	R6/R5比		98.3	103.9		104.3	103.4		96.6	94.8		103.7	105.5		104.0	103.7
	R6/R4比		104.1	114.2		112.8	121.2		117.4	121.2		122.2	127.5		114.4	122.4
上 田	R 6 年	0	0	0	6	2,455	8,440	5	913	3,957	10	3,196	2,141	21	6,564	14,539
	R 5 年	0	0	0	6	2,418	8,112	5	918	4,049	10	3,135	2,008	21	6,470	14,169
	R 4 年	0	0	0	6	1,927	5,918	5	915	4,044	10	2,965	1,940	21	5,807	11,901
	R6/R5比		-	-		101.5	104.0		99.5	97.7		102.0	106.7		101.4	102.6
	R6/R4比		-	-		127.4	142.6		99.8	97.9		107.8	110.4		113.0	122.2
諏 訪	R 6 年	2	471	1,553	9	8,208	23,734	3	4,051	14,245	3	1,065	1,476	17	13,796	41,007
	R 5 年	2	470	1,527	9	7,629	21,025	3	3,847	12,465	3	1,149	1,254	17	13,095	36,271
	R 4 年	2	443	1,401	9	6,683	18,912	3	3,468	11,063	3	1,142	1,206	17	11,737	32,582
	R6/R5比		100.3	101.7		107.6	112.9		105.3	114.3		92.7	117.7		105.4	113.1
	R6/R4比		106.3	110.9		122.8	125.5		116.8	128.8		93.3	122.4		117.5	125.9
上 伊 那	R 6 年	4	348	1,839	14	2,183	6,013	3	457	616	9	1,089	1,521	30	4,077	9,990
	R 5 年	4	367	1,862	14	1,966	5,252	3	423	563	9	1,095	1,428	30	3,852	9,104
	R 4 年	4	357	1,734	14	1,889	5,183	5	485	706	7	812	1,033	30	3,543	8,657
	R6/R5比		94.8	98.8		111.0	114.5		108.0	109.5		99.4	106.5		105.9	109.7
	R6/R4比		97.3	106.0		115.6	116.0		94.2	87.4		134.2	147.2		115.1	115.4
南 信 州	R 6 年	2	28	83	23	1,006	2,714	7	1,228	4,703	11	1,627	2,375	43	3,889	9,875
	R 5 年	2	34	98	23	1,177	3,257	7	1,341	4,911	12	1,560	2,271	44	4,113	10,537
	R 4 年	2	31	127	23	1,113	2,752	7	1,163	3,810	12	1,590	3,128	44	3,897	9,817
	R6/R5比		82.1	84.9		85.5	83.3		91.6	95.7		104.3	104.6		94.6	93.7
	R6/R4比		89.6	65.2		90.4	98.6		105.6	123.4		102.3	75.9		99.8	100.6
木 曾	R 6 年	4	74	332	13	1,132	4,622	1	94	888	8	1,083	3,885	26	2,383	9,726
	R 5 年	4	82	440	13	1,030	4,171	1	127	1,097	8	1,020	3,804	26	2,259	9,512
	R 4 年	4	88	619	13	935	3,671	1	134	1,071	8	860	3,379	26	2,017	8,739
	R6/R5比		90.7	75.4		109.9	110.8		73.8	80.9		106.2	102.1		105.5	102.2
	R6/R4比		84.7	53.7		121.1	125.9		69.7	82.9		125.9	115.0		118.1	111.3
松 本	R 6 年	2	1,617	9,836	12	2,101	8,199	8	2,429	14,575	13	5,058	6,302	35	11,206	38,911
	R 5 年	2	1,414	8,821	12	2,109	8,315	8	2,441	14,730	12	4,050	5,845	34	10,013	37,712
	R 4 年	2	937	6,269	12	2,023	7,414	8	2,263	10,175	12	3,598	5,252	34	8,821	29,111
	R6/R5比		114.4	111.5		99.6	98.6		99.5	99.0		124.9	107.8		111.9	103.2
	R6/R4比		172.7	156.9		103.8	110.6		107.3	143.2		140.6	120.0		127.0	133.7
北アルプス	R 6 年	3	1,009	7,061	6	3,914	24,612	4	1,034	9,334	5	1,411	4,067	18	7,368	45,073
	R 5 年	3	901	6,356	6	3,379	21,131	4	891	7,804	5	1,347	3,753	18	6,518	39,044
	R 4 年	3	636	4,036	6	2,679	14,243	4	806	7,078	5	1,258	3,554	18	5,378	28,911
	R6/R5比		112.1	111.1		115.8	116.5		116.0	119.6		104.8	108.4		113.0	115.4
	R6/R4比		158.7	175.0		146.1	172.8		128.3	131.9		112.2	114.4		137.0	155.9
長 野	R 6 年	0	0	0	10	3,376	20,364	4	1,303	9,521	19	8,604	33,551	33	13,282	63,436
	R 5 年	0	0	0	10	3,022	17,811	4	1,273	8,929	20	8,353	31,983	34	12,648	58,723
	R 4 年	0	0	0	10	2,799	16,284	4	1,165	7,345	20	12,096	47,498	34	16,060	71,127
	R6/R5比		-	-		111.7	114.3		102.3	106.6		103.0	104.9		105.0	108.0
	R6/R4比		-	-		120.6	125.0		111.9	129.6		71.1	70.6		82.7	89.2
北 信	R 6 年	2	15	29	13	3,904	23,251	6	2,059	11,693	7	1,592	1,636	28	7,570	36,609
	R 5 年	2	17	49	13	3,552	20,800	6	1,921	10,886	7	1,354	1,003	28	6,844	32,737
	R 4 年	2	11	23	13	3,088	17,661	6	1,722	9,498	6	238	365	27	5,059	27,549
	R6/R5比		87.5	58.6		109.9	111.8		107.2	107.4		117.6	163.2		110.6	111.8
	R6/R4比		134.9	121.6		126.4	131.6		119.6	123.1		669.1	447.9		149.6	132.9
合 計	R 6 年	24	3,695	21,261	119	40,254	170,994	45	13,756	70,440	96	27,444	70,041	284	85,149	332,736
	R 5 年	24	3,418	19,661	119	37,766	157,328	45	13,377	66,392	97	25,685	65,756	285	80,247	309,138
	R 4 年	24	2,630	14,672	119	33,749	132,516	47	12,281	55,539	94	26,784	77,623	284	75,444	280,350
	R6/R5比		108.1	108.1		106.6	108.7		102.8	106.1		106.8	106.5		106.1	107.6
	R6/R4比		140.5	144.9		119.3	129.0		112.0	126.8		102.5	90.2		112.9	118.7

6広域別（地域振興局別）統計資料(概要編)

市町村名	観光地名	年	観光地利利用者延数（百人）																		観光地消費額 (千円)	観光地 類型
			合計	増減・ 6/5比 (%)	県内・県外別		日帰り・宿泊別		月別													
					県内	県外	日帰り	宿泊	1月	2月	3月	4月	5月	6月	7月	8月	9月	10月	11月	12月		
小諸市	浅間山	6	318	△ 57	106	212	246	72	22	20	23	12	25	22	34	45	29	41	23	22	101,100	山岳
		5	375	84.8	123	252	281	94	29	25	25	13	37	29	37	44	37	49	28	22	121,950	
"	高峰高原	6	3,808	78	1,269	2,539	3,480	328	129	139	128	148	205	335	621	821	395	214	348	325	1,480,400	高原・湖沼
		5	3,730	102.1	1,243	2,487	3,386	344	152	133	136	69	248	399	615	796	394	254	293	241	1,460,300	
"	懐古園	6	5,336	△ 111	1,780	3,556	3,912	1,424	54	75	170	1,133	1,037	324	254	758	395	379	705	52	1,942,720	名所・旧跡
		5	5,447	98.0	1,815	3,632	4,003	1,444	46	48	166	1,184	1,040	306	301	780	366	436	712	62	1,979,380	
"	布引観音	6	3,071	139	1,023	2,048	2,919	152	310	294	318	259	276	207	205	282	212	240	244	224	652,200	名所・旧跡
		5	2,932	104.7	976	1,956	2,776	156	295	260	309	256	273	188	193	265	202	254	235	202	625,400	
"	菱野薬師温泉	6	400	△ 7	133	267	42	358	24	20	26	24	28	15	28	72	42	46	43	32	287,400	温泉
		5	407	98.3	135	272	35	372	22	17	28	23	32	24	39	60	33	67	34	28	294,750	
"	飯綱山公園	6	1,595	△ 95	532	1,063	1,595	0	83	99	121	164	156	122	139	179	167	147	154	64	319,000	名所・旧跡
		5	1,690	94.4	565	1,125	1,690	0	54	50	116	203	174	144	140	200	149	190	173	97	338,000	
佐久市	美笹高原	6	210	△ 6	166	44	210	0	15	14	15	17	21	18	19	22	19	19	16	15	73,500	高原・湖沼
		5	216	97.2	172	44	216	0	15	13	15	17	21	18	20	24	19	20	18	16	75,600	
"	佐久平	6	9,980	803	6,398	3,582	7,861	2,119	677	689	801	720	781	740	913	1,282	921	934	826	696	8,419,664	名所・旧跡
		5	9,177	108.8	5,629	3,548	7,217	1,960	643	591	667	625	718	578	821	1,080	1,068	975	818	593	7,730,688	
"	佐久高原内山峡	6	380	△ 16	96	284	2	378	7	6	7	32	48	24	38	66	50	48	40	14	226,160	名所・旧跡
		5	396	96.0	97	299	0	396	8	6	10	32	56	28	48	58	52	52	34	12	236,220	
"	平尾山公園	6	5,500	167	3,301	2,199	5,500	0	499	616	425	188	640	276	468	946	451	523	206	262	4,499,000	高原・湖沼
		5	5,333	103.1	2,134	3,199	5,333	0	778	580	317	182	485	253	464	915	449	442	211	257	4,362,394	
"	龍岡城跡五稜郭稲荷山公園	6	386	52	220	166	386	0	11	14	22	76	42	23	27	41	50	37	32	11	57,128	名所・旧跡
		5	334	115.6	167	167	334	0	9	12	22	70	40	18	25	35	28	32	29	14	49,432	
"	春日温泉	6	841	△ 75	394	447	257	584	55	35	64	67	79	69	81	130	64	71	68	58	518,809	温泉
		5	916	91.8	459	457	275	641	63	55	75	70	80	82	72	118	75	78	80	68	566,335	
"	望月高原	6	819	△ 36	655	164	819	0	0	0	9	83	91	88	108	111	109	107	97	16	699,426	高原・湖沼
		5	855	95.8	687	168	855	0	0	0	37	82	96	81	111	117	103	111	94	23	730,170	
"	中山道望月宿	6	1,116	△ 172	794	322	1,070	46	92	94	91	76	103	75	74	124	89	96	103	99	345,680	名所・旧跡
		5	1,288	86.6	890	398	1,165	123	128	113	95	82	117	87	94	141	94	108	100	129	417,455	
"	道の駅ほっとば〜く・浅科	6	727	66	292	435	727	0	32	37	44	49	67	54	62	93	82	83	76	48	99,363	名所・旧跡
		5	661	110.0	263	398	661	0	31	32	43	48	61	46	57	79	65	79	72	48	85,518	
"	道の駅ヘルシーテラス佐久南	6	4,474	257	1,343	3,131	4,474	0	218	218	266	320	394	349	406	534	542	483	431	313	1,005,408	名所・旧跡
		5	4,217	106.1	1,263	2,954	4,217	0	201	204	269	304	367	318	405	491	481	479	403	295	929,593	
佐久穂町	八千穂高原	6	2,601	80	778	1,823	2,197	404	144	154	111	69	204	212	297	458	304	440	75	133	962,100	高原・湖沼
		5	2,521	103.2	756	1,765	2,127	394	133	124	93	40	202	201	320	450	297	464	105	92	933,600	
"	八千穂の里	6	35	31	10	25	35	0	0	0	0	3	7	3	3	4	4	3	7	1	2,450	名所・旧跡
		5	4	875.0	1	3	4	0	1	3	0	0	0	0	0	0	0	0	0	0	280	
小海町	松原湖	6	1,094	0	252	842	838	256	300	277	97	16	10	12	20	174	91	51	14	32	546,900	高原・湖沼
		5	1,094	100.0	252	842	838	256	300	277	97	16	10	12	20	174	91	51	14	32	473,360	
"	八ヶ岳	6	179	4	42	137	87	92	13	11	12	11	11	16	20	24	21	18	8	14	89,750	山岳
		5	175	102.3	38	137	83	92	13	11	12	11	11	16	19	22	20	18	8	14	66,480	
川上村	川上郷	6	1,591	134	128	1,463	639	952	212	229	81	38	137	117	156	252	115	111	64	79	759,464	高原・湖沼
		5	1,457	109.2	122	1,335	685	772	240	229	92	18	137	90	141	228	99	94	46	43	683,719	
南牧村	野辺山高原	6	4,237	1,095	38	4,199	3,023	1,214	132	128	192	259	397	313	488	752	567	424	368	217	1,375,010	高原・湖沼
		5	3,142	134.9	21	3,121	1,956	1,186	134	124	162	185	314	229	363	551	331	332	247	170	1,150,600	
"	八ヶ岳	6	233	3	5	228	79	154	8	8	5	4	12	30	37	39	40	30	13	7	146,700	山岳
		5	230	101.3	7	223	80	150	5	6	6	4	12	28	43	37	40	32	9	8	143,500	
"	海ノ口温泉	6	52	△ 6	0	52	12	40	3	5	3	3	5	5	5	7	3	5	5	3	20,200	温泉
		5	58	89.7	3	55	12	46	5	5	3	3	5	5	7	9	5	7	3	3	23,140	
南相木村	立原高原	6	229	80	118	111	33	196	1	1	1	11	25	12	39	77	33	22	6	1	121,160	高原・湖沼
		5	149	153.7	76	73	41	108	1	1	1	4	17	17	22	48	17	14	6	1	65,650	









市町村名	観 光 地 名	年	観 光 地 利 用 者 延 数 ( 百 人 )																	観光地消費額 (千円)	観光地 類型	
			合 計	増減・ 6/5 比 (%)	県内・県外別		日帰り・宿泊別		月 別													
					県 内	県 外	日帰り	宿泊	1月	2月	3月	4月	5月	6月	7月	8月	9月	10月	11月			12月
根羽村	赤 坂 高 原	6	722	90	172	550	712	10	35	32	33	42	57	42	82	142	77	77	75	28	98,100	高原・
		5	632	114.2	400	232	612	20	19	15	24	36	56	30	81	126	56	84	80	25	91,050	湖沼
下條村	下條温泉郷親田高原	6	2,191	△ 998	657	1,534	1,659	532	116	110	152	181	207	171	177	219	184	213	293	168	727,650	温泉
		5	3,189	68.7	957	2,232	2,721	468	143	123	209	274	291	296	235	310	295	345	404	264	829,350	
売木村	うるぎ自然休養村	6	109	△ 852	36	73	37	72	6	6	4	8	13	6	11	14	11	10	12	8	51,005	高原・
		5	961	11.3	185	776	631	330	37	18	50	70	119	53	108	166	112	110	89	29	256,759	湖沼
天龍村	和知野川キャンプ場	6	66	△ 4	11	55	0	66	0	2	4	6	8	4	8	16	6	6	4	2	11,366	高原・
		5	70	94.3	26	44	8	62	2	2	4	6	9	2	6	13	8	8	8	2	7,437	湖沼
"	天龍温泉おきよめの湯	6	606	36	118	488	606	0	38	35	42	50	62	46	60	74	51	52	61	35	28,271	温泉
		5	570	106.3	115	455	570	0	34	36	44	54	65	32	50	60	48	54	55	38	76,837	
泰阜村	万 古 溪 谷	6	33	0	3	30	11	22	0	0	0	1	7	3	5	11	3	3	0	0	0	高原・
		5	33	100.0	3	30	11	22	0	0	0	1	7	3	5	11	3	3	0	0	0	湖沼
"	あいパークやすおか	6	156	15	123	33	156	0	0	0	2	17	39	15	9	29	13	18	14	0	1,787	高原・
		5	141	110.6	110	31	141	0	0	0	6	14	31	11	12	26	18	13	10	0	1,665	湖沼
喬木村	九十九谷森林公園	6	150	10	85	65	150	0	0	0	0	0	150	0	0	0	0	0	0	0	1,500	名所・
		5	140	107.1	80	60	140	0	0	0	0	0	140	0	0	0	0	0	0	0	1,400	旧跡
豊丘村	とよおか旅時間	6	169	△ 98	76	93	169	0	3	4	6	15	13	22	21	18	12	23	22	10	22,730	名所・
		5	267	63.3	124	143	267	0	4	4	6	16	25	25	25	38	30	39	35	20	33,660	旧跡
"	道の駅南信州 とよおかマルシェ	6	10,893	552	7,094	3,799	10,893	0	580	670	788	899	929	1,070	969	1,057	1,053	1,128	964	786	1,537,980	名所・
		5	10,341	105.3	8,790	1,551	10,341	0	632	654	800	916	943	872	941	967	958	1,032	859	767	1,445,010	旧跡
大鹿村	南アルプス(大鹿)	6	182	△ 90	103	79	80	102	1	1	3	3	6	8	62	59	26	9	3	1	72,980	山岳
		5	272	66.9	166	106	164	108	1	3	4	4	9	13	85	75	62	11	4	1	89,040	
"	小 渋 水 系	6	896	358	639	257	448	448	11	11	34	100	97	63	88	138	111	114	102	27	325,690	高原・
		5	538	166.5	382	156	256	282	11	11	30	61	59	43	57	73	60	66	48	19	200,830	湖沼
南信州地域振興局計		6	38,888	△ 2,237	16,267	22,621	32,930	5,958	2,564	2,008	2,416	3,571	3,553	3,043	3,483	4,860	3,460	3,801	3,744	2,405	9,875,025	
		5	41,125	94.6	18,937	22,188	34,910	6,215	2,870	2,194	2,639	4,205	3,899	2,812	3,668	4,788	3,687	4,151	3,842	2,370	10,536,666	
伊 那 路 計		6	79,658	18	40,382	39,296	68,095	11,563	5,144	4,057	4,701	7,969	7,162	5,721	6,816	9,860	7,203	8,896	7,523	4,606	19,864,715	
		5	79,640	100.0	41,475	38,165	67,861	11,779	5,175	3,906	4,955	8,147	7,550	5,285	7,346	9,430	7,282	8,912	7,319	4,333	19,641,040	
木曾町	木 曾 駒 高 原	6	4,755	414	951	3,804	3,710	1,045	162	176	120	235	378	239	789	1,271	639	379	248	119	1,869,260	高原・
		5	4,341	109.5	867	3,474	3,386	955	137	146	122	197	348	205	772	1,149	569	356	222	118	1,718,660	湖沼
"	木 曾 福 島	6	4,323	69	592	3,731	2,932	1,391	399	315	194	197	229	183	434	869	653	277	300	273	2,814,520	名所・
		5	4,254	101.6	578	3,676	2,887	1,367	439	308	169	191	232	169	447	856	654	284	275	230	2,763,520	旧跡
"	徳 音 寺 院	6	37	△ 16	13	24	37	0	1	1	1	3	8	3	4	1	5	5	4	1	2,775	名所・
		5	53	69.8	22	31	53	0	1	2	3	5	9	4	5	7	6	5	5	1	3,975	旧跡
"	開 田 高 原	6	1,092	160	80	1,012	700	392	72	97	95	56	99	48	90	220	100	93	73	49	567,000	高原・
		5	932	117.2	65	867	562	370	88	85	105	47	83	36	70	159	79	81	53	46	496,680	湖沼
"	御 嶽 山	6	411	△ 154	119	292	319	92	0	0	0	7	24	12	64	126	90	68	20	0	306,320	山岳
		5	565	72.7	169	396	421	144	0	0	0	0	1	8	128	170	162	81	15	0	418,380	
"	道 の 駅 三 岳	6	1,219	△ 106	603	616	1,219	0	48	65	75	104	140	124	119	167	121	102	71	83	134,090	名所・
		5	1,325	92.0	662	663	1,325	0	50	58	83	95	128	115	125	175	145	150	113	88	145,750	旧跡
上松町	寝 覚 の 床	6	1,780	350	581	1,199	1,634	146	33	30	60	157	231	128	162	364	220	201	152	42	205,063	名所・
		5	1,430	124.5	540	890	1,284	146	42	31	65	106	167	72	143	256	201	167	146	34	172,430	旧跡
"	中 央 ア ル プ ス 木 曾 駒 ケ 岳	6	34	4	0	34	0	34	0	0	0	0	0	0	8	12	10	4	0	0	19,940	山岳
		5	30	113.3	0	30	0	30	0	0	0	0	0	0	10	10	8	2	0	0	16,512	
"	赤 沢 自 然 休 養 林	6	513	38	154	359	503	10	0	0	0	14	55	35	58	117	58	113	63	0	49,144	高原・
		5	475	108.0	142	333	461	14	0	0	0	3	55	30	67	99	53	121	47	0	47,927	湖沼
南木曾町	田 立 の 滝	6	48	10	12	36	12	36	0	0	3	6	11	1	5	8	2	9	3	0	15,600	名所・
		5	38	126.3	6	32	18	20	1	0	2	3	12	0	6	6	5	1	1	1	9,800	旧跡
"	妻 籠 宿	6	3,393	328	340	3,053	3,319	74	92	113	205	405	420	258	238	322	319	445	444	132	711,900	名所・
		5	3,065	110.7	241	2,824	2,855	210	50	71	202	350	370	201	243	310	300	439	403	126	707,500	旧跡



市町村名	観 光 地 名	年	観 光 地 利 用 者 延 数 ( 百 人 )																	観光地消費額 (千円)	観光地 類型	
			合 計	増減・ 6/5 比 (%)	県内・県外別		日帰り・宿泊別		月 別													
					県 内	県 外	日帰り	宿泊	1月	2月	3月	4月	5月	6月	7月	8月	9月	10月	11月			12月
南木曽町	富貴畑高原温泉郷	6	155	22	14	141	11	144	6	5	11	17	17	9	15	21	17	16	6	152,300	高原・湖沼	
		5	133	116.5	17	116	1	132	4	4	10	14	15	12	12	16	14	14	6	138,800	湖沼	
〃	柿 其 溪 谷	6	211	45	57	154	205	6	1	7	5	14	21	20	37	34	23	16	17	22,900	高原・湖沼	
		5	166	127.1	13	153	164	2	0	0	5	5	34	21	22	40	16	12	10	17,200	湖沼	
〃	南 木 曾 山 麓	6	48	△ 100	12	36	20	28	0	1	3	6	6	6	4	6	7	6	3	0	13,200	高原・湖沼
		5	148	32.4	9	139	40	108	0	0	2	7	24	11	31	38	25	7	3	0	47,200	湖沼
〃	南 木 曾 温 泉 郷	6	936	△ 333	43	893	2	934	0	0	0	56	108	97	102	124	102	114	121	112	887,700	温泉
		5	1,269	73.8	37	1,232	145	1,124	75	76	129	107	121	110	119	138	116	140	138	0	1,096,800	湖沼
木祖村	やぶ はら 高 原	6	2,586	66	777	1,809	2,098	488	323	292	226	125	224	130	202	450	184	177	101	152	1,153,092	高原・湖沼
		5	2,520	102.6	758	1,762	2,016	504	317	269	172	90	245	126	258	442	196	178	95	132	1,115,876	湖沼
〃	鳥 居 峠	6	134	30	14	120	134	0	1	2	6	21	18	7	7	5	12	29	22	4	4,020	高原・湖沼
		5	104	128.8	33	71	104	0	1	1	5	13	12	6	5	6	10	26	16	3	3,120	湖沼
〃	奥 木 曾 湖	6	72	13	20	52	72	0	0	0	0	4	7	7	11	17	11	8	7	0	2,880	高原・湖沼
		5	59	122.0	19	40	59	0	0	0	0	4	7	5	10	12	6	10	5	0	1,770	湖沼
〃	縁 結 神 社	6	28	△ 6	10	18	28	0	1	1	2	3	3	2	2	5	3	3	2	1	784	名所・旧跡
		5	34	82.4	12	22	34	0	2	2	2	2	4	3	3	5	3	4	3	1	952	湖沼
王滝村	御 岳 山	6	285	81	8	277	285	0	0	0	0	1	9	6	45	72	69	45	2	36	0	山岳
		5	204	139.7	7	197	204	0	0	0	0	8	7	31	62	62	32	2	0	0	0	山岳
〃	御 岳 高 原	6	1,043	222	131	912	795	248	126	132	105	21	32	18	162	226	116	75	12	18	632,600	高原・湖沼
		5	821	127.0	39	782	765	56	94	105	81	16	10	7	135	180	90	54	11	38	454,860	湖沼
〃	王 滝 川 溪 谷	6	47	△ 18	4	43	31	16	0	0	0	2	3	2	18	10	7	5	0	0	21,760	高原・湖沼
		5	65	72.3	4	61	37	28	0	0	0	0	0	4	0	24	8	22	2	5	31,480	湖沼
大桑村	定 勝 寺	6	0	0	0	0	0	0	0	0	0	0	0	0	0	0	0	0	0	0	0	名所・旧跡
		5	0	0.0	0	0	0	0	0	0	0	0	0	0	0	0	0	0	0	0	0	湖沼
〃	阿 寺 溪 谷	6	657	123	88	569	585	72	3	5	7	32	61	48	82	205	82	65	61	6	132,792	高原・湖沼
		5	534	123.0	76	458	452	82	3	2	10	25	53	37	81	143	57	77	38	8	97,705	湖沼
〃	中央アルプス空木岳・南駒ヶ岳・越百山	6	14	△ 7	0	14	0	14	0	0	0	0	0	0	4	4	4	2	0	0	5,950	山岳
		5	21	66.7	10	11	15	6	0	0	0	0	0	1	2	5	6	1	0	0	5,550	湖沼
〃	のぞきど高原	6	6	6	0	6	0	6	0	0	0	0	0	0	0	4	2	0	0	0	561	高原・湖沼
		5	0	皆増	0	0	0	0	0	0	0	0	0	0	0	0	0	0	0	0	0	湖沼
木曽路(木曽地域振興局)計		6	23,827	1,241	4,623	19,204	18,651	5,176	1,268	1,242	1,118	1,486	2,104	1,383	2,662	4,660	2,854	2,258	1,741	1,051	9,726,151	
		5	22,586	105.5	4,326	18,260	17,288	5,298	1,304	1,160	1,167	1,280	1,943	1,187	2,752	4,293	2,803	2,244	1,620	833	9,512,447	
松本市	松 本 城	6	9,862	1,011	987	8,875	9,862	0	415	407	700	1,488	976	713	820	1,127	880	1,079	900	357	986,200	名所・旧跡
		5	8,851	111.4	884	7,967	8,851	0	362	283	754	1,035	873	581	760	1,107	786	1,084	886	340	885,100	湖沼
〃	美ヶ原温泉郷	6	4,453	△ 66	2,291	2,162	1,662	2,791	326	286	351	342	366	302	389	497	406	418	411	359	3,655,100	温泉
		5	4,519	98.5	2,330	2,189	1,685	2,834	316	294	369	315	369	320	396	512	400	441	413	374	3,711,700	湖沼
〃	美ヶ原高原	6	4,212	387	633	3,579	3,336	876	59	57	44	197	468	474	702	744	619	666	121	61	1,878,800	高原・湖沼
		5	3,825	110.1	573	3,252	2,978	847	53	48	46	101	418	381	726	707	534	569	192	50	1,751,700	湖沼
〃	浅間温泉	6	6,144	388	999	5,145	2,127	4,017	378	377	460	438	516	439	462	708	522	679	638	527	5,379,390	温泉
		5	5,756	106.7	933	4,823	1,951	3,805	323	348	443	408	495	383	472	671	478	648	607	480	5,070,270	湖沼
〃	美 鈴 湖	6	538	7	89	449	456	82	7	8	6	43	65	52	82	97	71	73	24	10	126,300	高原・湖沼
		5	531	101.3	89	442	449	82	11	8	7	27	65	43	102	97	68	64	29	10	124,550	湖沼
〃	扉 温 泉	6	685	△ 79	225	460	429	256	41	37	44	54	71	54	58	74	66	67	66	53	615,800	温泉
		5	764	89.7	228	536	419	345	55	45	60	63	76	59	64	75	68	76	66	57	799,300	湖沼
〃	福 寿 草 の 里	6	244	△ 167	152	92	197	47	5	8	52	12	10	12	18	26	24	38	27	12	398,320	高原・湖沼
		5	411	59.4	362	49	367	44	8	8	263	10	14	10	14	17	17	24	16	10	511,930	湖沼
〃	奈 川 温 泉	6	254	△ 14	113	141	240	14	4	9	8	15	28	21	21	35	28	47	30	8	45,340	温泉
		5	268	94.8	119	149	242	26	5	13	11	10	33	24	24	34	26	52	28	8	53,120	湖沼
〃	奈 川 高 原	6	803	△ 53	282	521	419	384	78	120	77	34	56	31	54	138	61	84	43	27	253,560	高原・湖沼
		5	856	93.8	302	554	484	372	100	145	77	26	67	27	57	126	63	96	44	28	256,260	湖沼
〃	上 高 地	6	15,302	2,031	1,371	13,931	12,417	2,885	11	29	7	747	2,247	1,496	1,934	2,762	2,186	2,890	983	10	9,403,050	山岳
		5	13,271	115.3	1,190	12,081	10,441	2,830	16	17	12	473	1,879	1,249	1,847	2,606	1,970	2,452	742	8	8,391,700	湖沼









市町村名	観光地名	年	観光地利利用者延数(百人)																	観光地消費額 (千円)	観光地 類型	
			合計	増減・ 6/5比 (%)	県内・県外別		日帰り・宿泊別		月別													
					県内	県外	日帰り	宿泊	1月	2月	3月	4月	5月	6月	7月	8月	9月	10月	11月			12月
栄村	千曲川沿線	6 5	352 554	△ 202 63.5	180 280	172 274	298 496	54 58	61 84	77 86	51 41	15 39	21 45	14 38	12 37	19 40	14 35	17 30	14 27	37 52	192,100 276,700	高原・ 湖沼
北信地域振興局計		6 5	75,695 68,436	7,259 110.6	22,098 20,813	53,597 47,623	29,460 26,452	46,235 41,984	8,985 9,071	12,332 11,197	6,519 6,876	3,264 3,029	4,118 3,736	2,732 2,178	3,735 3,374	10,371 8,268	6,403 5,737	6,805 5,764	4,387 4,211	6,044 4,995	36,608,740 32,737,191	
北信濃計		6 5	208,517 194,913	13,604 107.0	89,881 86,161	118,836 108,752	125,945 118,881	82,572 76,032	18,799 18,368	22,922 19,159	12,826 13,561	15,306 14,802	16,466 17,278	10,702 9,948	12,708 12,444	26,939 23,545	17,319 15,812	21,574 19,563	19,483 18,401	13,473 12,032	100,044,370 91,460,069	
長野県計		6 5	851,487 802,465	49,022 106.1	307,315 291,808	544,172 510,657	578,111 542,413	273,376 260,052	58,267 56,547	58,202 50,134	44,973 45,387	60,998 55,769	72,909 71,690	53,739 49,175	85,453 86,467	139,151 130,982	84,769 79,202	83,329 77,442	64,498 59,153	45,199 40,517	332,736,362 309,137,896	

6広域別(地域振興局別)統計資料(年次推移)

(上段:延利用者数(百人)、下段:対平成21年又は新規年比(%))

市町村名	観 光 地 名	観光地延利用者数の推移														備 考		
		21年	22年	23年	24年	25年	26年	27年	28年	29年	30年	R元年	2年	3年	4年		5年	6年
小 諸 市	浅 間 山	201 100.0	523 260.2	600 298.5	677 336.8	749 372.6	693 344.8	425 211.4	362 180.1	289 143.8	417 207.5	263 130.8	210 104.5	336 167.2	392 195.0	375 186.6	318 158.2	
"	高 峰 高 原	5,507 100.0	5,500 99.9	5,395 98.0	6,404 116.3	6,098 110.7	6,122 111.2	5,523 100.3	5,524 100.3	5,073 92.1	4,733 85.9	3,933 71.4	3,491 63.4	4,034 73.3	4,169 75.7	3,730 67.7	3,808 69.1	
"	懐 古 園	6,476 100.0	6,449 99.6	5,798 89.5	6,242 96.4	5,880 90.8	5,660 87.4	5,669 87.5	5,991 92.5	5,784 89.3	5,291 81.7	5,142 79.4	2,278 35.2	3,974 61.4	5,476 84.6	5,447 84.1	5,336 82.4	
"	布 引 観 音	3,697 100.0	3,679 99.5	3,615 97.8	3,787 102.4	3,683 99.6	3,733 101.0	3,861 104.4	3,813 103.1	3,577 96.8	3,155 85.3	3,438 93.0	2,088 56.5	1,956 52.9	2,414 65.3	2,932 79.3	3,071 83.1	
"	菱 野 薬 師 温 泉	510 100.0	483 94.7	508 99.6	512 100.4	562 110.2	527 103.3	550 107.8	548 107.5	527 103.3	511 100.2	488 95.7	246 48.2	200 39.2	324 63.5	407 79.8	400 78.4	
"	飯 綱 山 公 園	1,770 100.0	1,695 95.8	1,782 100.7	1,951 110.2	1,869 105.6	1,867 105.5	2,018 114.0	2,185 123.4	1,835 103.7	1,966 111.1	1,944 109.8	612 34.6	805 45.5	950 53.7	1,690 95.5	1,595 90.1	
佐 久 市	美 笹 高 原	842 100.0	803 95.4	716 85.0	772 91.7	802 95.2	780 92.6	770 91.4	803 95.4	858 101.9	869 103.2	200 23.8	208 24.7	212 25.2	212 25.2	216 25.7	210 24.9	平成14年「美笹湖」と「洞源湖真祥寺」を合併
"	佐 久 平	4,297 100.0	4,224 98.3	4,432 103.1	4,079 94.9	4,303 100.1	4,435 103.2	4,993 116.2	5,082 118.3	5,042 117.3	4,511 105.0	8,280 192.7	3,844 89.5	5,645 131.4	7,214 167.9	9,177 213.6	9,980 232.3	平成14年「佐久高原」と「鼻顔稻荷神社・仙祿湖」を合併
"	佐 久 高 原 内 山 峡	2,120 100.0	1,620 76.4	1,656 78.1	1,019 48.1	978 46.1	946 44.6	997 47.0	911 43.0	947 44.7	974 45.9	427 20.1	229 10.8	362 17.1	504 23.8	396 18.7	380 17.9	平成14年名称を「内山峡」から変更
"	平 尾 山 公 園	5,641 100.0	5,656 100.3	5,347 94.8	5,349 94.8	5,345 94.8	4,802 85.2	4,265 75.6	3,144 55.7	5,293 93.8	5,426 96.2	4,060 72.0	2,434 43.1	4,210 74.6	5,163 91.5	5,333 94.5	5,500 97.5	
"	龍 岡 城 跡 五 稜 郭 稲 荷 山 公 園	957 100.0	1,116 116.6	843 88.1	970 101.4	1,154 120.6	1,017 106.3	1,171 122.4	1,200 125.4	1,246 130.2	1,401 146.4	339 35.4	175 18.3	250 26.1	297 31.0	334 34.9	386 40.3	
"	春 日 温 泉	1,180 100.0	1,143 96.9	1,285 108.9	1,365 115.7	1,409 119.4	1,507 127.7	1,735 147.0	1,659 140.6	1,707 144.7	1,692 143.4	1,415 119.9	544 46.1	512 43.4	701 59.4	916 77.6	841 71.3	
"	望 月 高 原	1,141 100.0	1,011 88.6	1,072 94.0	1,037 90.9	1,134 99.4	1,027 90.0	1,015 89.0	1,459 127.9	1,236 108.3	1,222 107.1	812 71.2	738 64.7	779 68.3	826 72.4	855 74.9	819 71.8	
"	中 山 道 望 月 宿	674 100.0	650 96.4	669 99.3	655 97.2	640 95.0	629 93.3	724 107.4	562 83.4	547 81.2	582 86.4	1,378 204.5	813 120.6	870 129.1	930 138.0	1,288 191.1	1,116 165.6	
"	道の駅 ほととばへく・浅	-	-	-	-	-	-	-	-	2,778	2,983	2,344	1,944	1,556	619	661	727	平成29年から新規
"	道の駅 ヘルシーテラス 佐久南	-	-	-	-	-	-	-	-	-	3,393	3,633	3,039	3,314	3,726	4,217	4,474	平成30年から新規
佐 久 穂 町	十 石 峠 ・ 古 谷 溪 谷	241 100.0	215 89.2	160 66.4	130 53.9	49 20.3	152 63.1	114 47.3	35 14.5	0 0.0	0 0.0	3 1.2	0 0.0	0 0.0	-	-	-	令和4年取消し
"	八 千 穂 高 原	1,685 100.0	1,724 102.3	1,753 104.0	1,787 106.1	1,962 116.4	1,743 103.4	1,949 115.7	2,132 126.5	2,551 151.4	2,760 163.8	2,314 137.3	2,270 134.7	2,313 137.3	2,552 151.5	2,521 149.6	2,601 154.4	
"	八 千 穂 の 里	63 100.0	61 96.8	52 82.5	49 77.8	54 85.7	56 88.9	48 76.2	50 79.4	47 74.6	43 68.3	36 57.1	26 41.3	30 47.6	39 61.9	4 6.3	35 55.6	
小 海 町	松 原 湖	1,719 100.0	1,681 97.8	1,657 96.4	1,641 95.5	1,599 93.0	1,620 94.2	1,711 99.5	1,466 85.3	1,683 97.9	1,485 86.4	1,485 86.4	1,051 61.1	1,055 61.4	1,057 61.5	1,094 63.6	1,094 63.6	
"	八 ケ 岳	446 100.0	438 98.2	449 100.7	430 96.4	427 95.7	431 96.6	454 101.8	476 106.7	476 106.7	479 107.4	58 13.0	48 10.8	94 21.1	151 33.9	175 39.2	179 40.1	
川 上 村	川 上 郷	2,372 100.0	2,358 99.4	2,316 97.6	2,324 98.0	2,289 96.5	2,138 90.1	2,239 94.4	2,218 93.5	2,138 90.1	2,175 91.7	1,699 71.6	1,238 52.2	891 37.6	1,233 52.0	1,457 61.4	1,591 67.1	
南 牧 村	野 辺 山 高 原	2,489 100.0	2,457 98.7	2,356 94.7	2,384 95.8	2,427 97.5	2,402 96.5	2,392 96.1	2,420 97.2	2,420 97.2	2,415 97.0	2,274 91.4	1,050 42.2	1,456 58.5	2,902 116.6	3,142 126.2	4,237 170.2	
"	八 ケ 岳	200 100.0	202 101.0	202 101.0	202 101.0	202 101.0	204 102.0	204 102.0	205 102.5	208 104.0	215 107.5	138 69.0	86 43.0	170 85.0	201 100.5	230 115.0	233 116.5	

(上段:延利用者数(百人)、下段:対平成21年又は新規年比(%))

市町村名	観 光 地 名	観光地延利用者数の推移																備 考
		21年	22年	23年	24年	25年	26年	27年	28年	29年	30年	R元年	2年	3年	4年	5年	6年	
南 牧 村	海ノ口温泉	353 100.0	353 100.0	326 92.4	338 95.8	342 96.9	338 95.8	334 94.6	336 95.2	336 95.2	323 91.5	51 14.4	233 66.0	36 10.2	38 10.8	58 16.4	52 14.7	
南相木村	立原高原	193 100.0	181 93.8	175 90.7	172 89.1	183 94.8	181 93.8	178 92.2	137 71.0	112 58.0	118 61.1	122 63.2	79 40.9	89 46.1	108 56.0	149 77.2	229 118.7	
〃	南相木温泉滝見の湯	811 100.0	752 92.7	723 89.1	700 86.3	705 86.9	622 76.7	625 77.1	628 77.4	559 68.9	732 90.3	680 83.8	482 59.4	561 69.2	547 67.4	575 70.9	597 73.6	平成20年から新規
北相木村	三滝山・長者の森	142 100.0	135 95.1	135 95.1	140 98.6	130 91.5	151 106.3	144 101.4	125 88.0	109 76.8	90 63.4	88 62.0	45 31.7	77 54.2	97 68.3	106 74.6	108 76.1	
軽井沢町	軽井沢高原	76,303 100.0	77,589 101.7	77,008 100.9	77,963 102.2	79,464 104.1	82,769 108.5	84,034 110.1	84,578 110.8	85,298 111.8	87,069 114.1	84,232 110.4	51,444 67.4	54,841 71.9	71,293 93.4	77,129 101.1	79,224 103.8	
御代田町	浅間高原	3,080 100.0	3,300 107.1	3,060 99.4	2,230 72.4	1,736 56.4	1,787 58.0	1,656 53.8	1,966 63.8	1,693 55.0	1,649 53.5	2,058 66.8	492 16.0	684 22.2	1,182 38.4	2,025 65.7	2,071 67.2	平成10年名称を「西軽井沢高原」から変更
立科町	蓼科牧場	5,847 100.0	6,258 107.0	6,697 114.5	6,941 118.7	7,208 123.3	7,151 122.3	8,079 138.2	7,352 125.7	7,849 134.2	7,625 130.4	6,697 114.5	5,226 89.4	4,424 75.7	6,554 112.1	6,938 118.7	6,878 117.6	
〃	蓼科山	393 100.0	405 103.1	410 104.3	412 104.8	441 112.2	420 106.9	420 106.9	417 106.1	420 106.9	427 108.7	436 110.9	291 74.0	427 108.7	437 111.2	468 119.1	493 125.4	
〃	東白樺湖	9,678 100.0	9,588 99.1	10,040 103.7	10,604 109.6	11,207 115.8	11,734 121.2	11,905 123.0	11,583 119.7	11,264 116.4	12,021 124.2	12,856 132.8	7,240 74.8	6,983 72.2	8,877 91.7	10,244 105.8	11,489 118.7	
〃	笠取峠松並木	114 100.0	115 100.9	99 86.8	101 88.6	101 88.6	111 97.4	106 93.0	115 100.9	115 100.9	116 101.8	110 96.5	69 60.5	58 50.9	77 67.5	78 68.4	86 75.4	
<b>佐久地域振興局計</b>		<b>141,142 100.0</b>	<b>142,364 100.9</b>	<b>141,336 100.1</b>	<b>143,367 101.6</b>	<b>145,132 102.8</b>	<b>147,755 104.7</b>	<b>150,308 108.5</b>	<b>149,482 105.9</b>	<b>154,017 109.1</b>	<b>158,868 112.6</b>	<b>153,433 108.7</b>	<b>94,263 66.8</b>	<b>103,204 73.1</b>	<b>131,262 93.0</b>	<b>144,367 102.9</b>	<b>150,158 106.4</b>	
上 田 市	信濃国分寺	1,672 100.0	1,200 71.8	1,219 72.9	1,456 87.1	1,436 85.9	1,176 70.3	1,159 69.3	1,327 79.4	1,195 71.5	1,160 69.4	926 55.4	854 51.1	854 51.1	911 54.5	987 59.0	1,049 62.7	
〃	上田城跡	14,232 100.0	15,647 109.9	14,244 100.1	15,315 107.6	13,998 98.4	15,600 109.6	21,512 151.2	34,877 245.1	17,876 125.6	15,128 106.3	14,321 100.6	6,700 47.1	7,090 49.8	12,614 88.6	13,572 95.4	13,634 95.8	
〃	信州の鎌倉・塩田平	4,069 100.0	3,852 94.7	3,672 90.2	4,191 103.0	3,991 98.1	3,540 87.0	3,509 86.2	4,126 101.4	2,981 73.3	2,854 70.1	2,733 67.2	1,799 44.2	1,618 39.8	2,104 51.7	2,049 50.4	2,069 50.8	
〃	別所温泉	8,751 100.0	8,297 94.8	7,797 89.1	9,056 103.5	8,545 97.6	8,493 97.1	8,994 102.8	9,955 113.8	7,324 83.7	6,870 78.5	6,648 76.0	4,444 50.8	3,719 42.5	4,980 56.9	4,910 56.1	4,970 56.8	
〃	丸子温泉郷	3,950 100.0	4,058 102.7	4,205 106.5	4,740 120.0	4,285 108.5	3,833 97.0	3,919 99.2	3,963 100.3	3,818 96.7	3,589 90.9	3,266 82.7	2,026 51.3	1,923 48.7	2,891 73.2	2,990 75.7	3,082 78.0	
〃	信州国際音楽村	647 100.0	574 88.7	571 88.3	610 94.3	660 102.0	564 87.2	548 84.7	733 113.3	782 120.9	783 121.0	764 118.1	151 23.3	258 39.9	300 46.4	470 72.6	526 81.3	
〃	菅平高原	10,344 100.0	10,460 101.1	10,305 99.6	10,759 104.0	10,877 105.2	10,684 103.3	10,909 105.5	10,871 105.1	10,892 105.3	10,950 105.9	10,979 106.1	2,191 21.2	2,631 25.4	7,242 70.0	10,257 99.2	10,604 102.5	
〃	角間温泉	310 100.0	315 101.6	314 101.3	314 101.3	309 99.7	292 94.2	290 93.5	327 105.5	305 98.4	300 96.8	235 75.8	0 0.0	80 25.8	344 111.0	352 113.5	216 69.7	
〃	美ヶ原高原	3,033 100.0	3,001 98.9	3,092 101.9	3,085 101.7	2,830 93.3	2,721 89.7	3,622 119.4	3,914 129.0	4,749 156.6	4,655 153.5	4,612 152.1	2,224 73.3	3,417 112.7	4,143 136.6	4,739 156.2	5,298 174.7	平成10年名称を「東美ヶ原高原」から変更
〃	真田氏ゆかりの地	627 100.0	644 102.7	548 87.4	633 101.0	562 89.6	618 98.6	877 139.9	2,048 326.6	562 89.6	387 61.7	338 53.9	160 25.5	153 24.4	210 33.5	262 41.8	239 38.1	平成20年から新規
〃	シャトー・メルシャン 椀子ワイナリー	- -	- -	- -	- -	- -	- -	- -	- -	- -	- -	- -	0 0.0	163 100.0	211 129.4	237 145.4	250 153.4	令和3年から新規
東 御 市	芸術むら公園	959 100.0	894 93.2	932 97.2	917 95.6	867 90.4	847 88.3	725 75.6	553 57.7	772 80.5	746 77.8	777 81.0	603 62.9	635 66.2	644 67.2	666 69.4	641 66.8	
〃	湯の丸高原	5,726 100.0	5,239 91.5	5,586 97.6	5,660 98.8	5,904 103.1	5,716 99.8	5,418 94.6	5,286 92.3	5,409 94.5	5,553 97.0	5,483 95.8	3,455 60.3	3,335 58.2	4,211 73.5	5,043 88.1	5,116 89.3	
〃	海野宿	2,306 100.0	2,282 99.0	2,215 96.1	2,094 90.8	2,028 87.9	1,944 84.3	2,461 106.7	2,885 125.1	2,382 103.3	2,563 111.1	1,765 76.5	217 9.4	209 9.1	403 17.5	499 21.6	450 19.5	
〃	道の駅雷電くるみの里	- -	- -	- -	- -	- -	- -	- -	- -	9,987 100.0	10,254 102.7	9,706 97.2	7,654 76.6	7,636 76.5	8,735 87.5	9,089 91.0	9,319 93.3	平成29年から新規
長 和 町	北白樺高原	2,861 100.0	2,796 97.7	2,573 89.9	2,548 89.1	2,546 89.0	2,446 85.5	2,441 85.3	1,979 69.2	2,213 77.4	2,160 75.5	2,001 69.9	1,683 58.8	1,200 41.9	1,709 59.7	1,816 63.5	2,127 74.3	



(上段:延利用者数(百人)、下段:対平成21年又は新規年比(%))

市町村名	観 光 地 名	観光地延利用者数の推移																備 考	
		21年	22年	23年	24年	25年	26年	27年	28年	29年	30年	R元年	2年	3年	4年	5年	6年		
長和町	中山道笠取峠	101 100.0	103 102.0	95 94.1	100 99.0	101 100.0	101 100.0	107 105.9	81 80.2	80 79.2	81 80.2	71 70.3	19 18.8	17 16.8	18 17.8	24 23.8	100 99.0		
"	美ヶ原高原	3,759 100.0	3,822 101.7	3,829 101.9	3,839 102.1	3,915 104.2	2,588 68.8	3,249 86.4	3,002 79.9	3,443 91.6	3,644 96.9	3,400 90.4	1,911 50.8	1,589 42.3	1,946 51.8	2,302 61.2	1,305 34.7		
青木村	田沢温泉	299 100.0	259 86.6	240 80.3	226 75.6	224 74.9	223 74.6	203 67.9	208 69.6	202 67.6	201 67.2	431 144.1	386 129.1	692 231.4	752 251.5	737 246.5	661 221.1		
"	沓掛温泉	83 100.0	75 90.4	62 74.7	70 84.3	59 71.1	55 66.3	28 33.7	50 60.2	56 67.5	58 69.9	204 245.8	168 202.4	168 202.4	183 220.5	187 225.3	199 239.8		
"	道の駅あおき	-	-	-	-	-	-	-	-	-	-	-	3,884 100.0	3,608 92.9	3,470 89.3	3,517 90.6	3,515 90.5	3,784 97.4	令和元年から新規
<b>上田地域振興局計</b>		<b>63,729 100.0</b>	<b>63,518 99.7</b>	<b>61,499 96.5</b>	<b>65,577 102.9</b>	<b>63,137 99.1</b>	<b>61,441 96.1</b>	<b>69,971 109.8</b>	<b>86,185 135.2</b>	<b>75,028 117.7</b>	<b>71,936 112.9</b>	<b>72,544 113.8</b>	<b>40,253 63.2</b>	<b>40,857 64.1</b>	<b>58,068 91.1</b>	<b>64,703 101.5</b>	<b>65,639 103.0</b>		
<b>東 信 州 計</b>		<b>204,871 100.0</b>	<b>205,882 100.5</b>	<b>202,835 99.0</b>	<b>208,980 102.0</b>	<b>208,269 101.7</b>	<b>209,196 102.1</b>	<b>220,279 107.5</b>	<b>235,667 115.0</b>	<b>229,045 111.8</b>	<b>230,804 112.7</b>	<b>225,977 110.3</b>	<b>134,516 65.7</b>	<b>144,061 70.3</b>	<b>189,330 92.4</b>	<b>209,070 102.0</b>	<b>215,797 105.3</b>		
岡谷市	塩嶺御野立公園	3,168 100.0	3,480 109.8	3,305 104.3	3,336 105.3	3,334 105.2	3,335 105.3	3,404 107.4	3,324 104.9	3,144 99.2	3,138 99.1	3,134 98.9	645 20.4	762 24.1	993 31.3	2,504 79.0	-	令和6年から「釜口水門・諏訪湖」に含める	
"	鳥居平やまびこ公園	1,461 100.0	1,026 70.2	1,009 69.1	1,297 88.8	1,414 96.8	1,322 90.5	1,421 97.3	1,437 98.4	1,478 101.2	1,139 78.0	1,343 91.9	845 57.8	1,158 79.3	1,369 93.7	1,274 87.2	1,750 119.8		
"	釜口水門・諏訪湖	-	-	-	-	-	-	-	-	-	-	-	-	-	-	-	-	2,085 100.0	令和6年から新規
諏訪市	上諏訪温泉・諏訪湖	40,449 100.0	40,639 100.5	40,250 99.5	39,871 98.6	39,449 97.5	38,864 96.1	39,792 98.4	39,876 98.6	40,087 99.1	40,098 99.1	40,083 99.1	24,079 59.5	24,784 61.3	32,579 80.5	35,927 88.8	37,970 93.9		
"	諏訪大社	4,753 100.0	5,972 125.6	5,193 109.3	5,500 115.7	5,185 109.1	5,494 115.6	5,028 105.8	8,522 179.3	5,143 108.2	5,784 121.7	5,622 118.3	4,714 99.2	3,442 72.4	5,030 105.8	5,250 110.5	5,720 120.3		
"	霧ヶ峰高原	26,298 100.0	25,699 97.7	25,274 96.1	24,327 92.5	24,244 92.2	23,005 87.5	23,058 87.7	23,001 87.5	22,832 86.8	22,852 86.9	22,417 85.2	15,639 59.5	14,565 55.4	18,800 71.5	21,217 80.7	22,628 86.0		
茅野市	蓼科	13,297 100.0	13,331 100.3	13,272 99.8	13,900 104.5	14,587 109.7	14,368 108.1	15,051 113.2	14,756 111.9	14,884 111.9	14,951 111.4	14,808 111.4	10,039 75.5	11,428 85.9	15,097 113.5	16,273 122.4	15,823 119.0	平成8年名称を「蓼科高原」から変更	
"	白樺湖	7,829 100.0	7,886 100.7	7,620 97.3	7,487 95.6	7,735 98.8	7,809 99.7	7,948 101.5	7,859 100.4	8,045 102.8	8,029 102.6	7,869 100.5	4,814 61.5	5,561 71.0	9,020 115.2	10,853 138.6	10,235 130.7		
"	奥蓼科温泉	984 100.0	984 100.0	945 96.0	923 93.8	934 94.9	905 92.0	922 93.7	943 95.8	930 94.5	930 94.5	939 95.4	463 47.1	405 41.2	716 72.8	962 97.8	998 101.4		
"	八ヶ岳	1,644 100.0	1,694 103.0	1,696 103.2	1,780 108.3	1,853 112.7	1,834 111.6	1,870 113.7	1,936 117.8	1,938 117.8	1,914 116.4	1,855 112.8	1,448 88.1	1,436 87.3	1,726 105.0	1,809 110.0	1,828 111.2		
"	車山高原	6,276 100.0	6,241 99.4	6,048 96.4	6,060 96.6	6,328 100.8	6,334 100.9	6,444 102.7	6,398 101.9	6,592 105.0	6,620 105.5	6,557 104.5	4,359 69.5	4,526 72.1	6,283 100.1	7,021 111.9	6,919 110.2		
"	尖石考古館	414 100.0	402 97.1	448 108.2	384 92.8	422 101.9	687 165.9	575 138.9	555 134.1	610 147.3	571 137.9	563 136.0	289 69.8	293 70.8	531 128.3	503 121.5	554 133.8		
下諏訪町	下諏訪温泉・諏訪湖	3,634 100.0	15,325 421.7	3,261 89.7	3,084 84.9	3,136 86.3	3,126 86.0	3,027 83.3	11,198 308.1	2,144 59.0	1,827 50.3	1,820 50.1	1,298 35.7	927 25.5	1,385 38.1	1,581 43.5	1,542 42.4		
"	諏訪大社	6,343 100.0	15,023 236.8	7,031 110.8	6,812 107.4	6,402 100.9	5,681 89.6	5,522 87.1	10,528 166.0	4,709 74.2	5,100 80.4	6,048 95.3	4,341 68.4	3,652 57.6	5,861 92.4	5,735 90.4	4,380 69.1		
"	八島高原	7,990 100.0	6,899 86.3	7,318 91.6	7,161 89.6	6,929 86.7	6,759 84.6	7,305 91.4	6,855 85.8	6,620 82.9	6,560 82.1	6,352 79.5	4,066 50.9	4,006 50.1	6,248 78.2	6,912 86.5	6,471 81.0		
富士見町	入笠山	2,962 100.0	2,929 98.9	3,179 107.3	3,677 124.1	3,916 132.2	3,922 132.4	3,965 133.9	3,817 128.9	4,201 141.8	4,060 137.1	4,038 136.3	2,464 83.2	2,335 78.8	2,706 91.4	2,888 97.5	2,883 97.3		
"	富士見高原	3,748 100.0	3,669 97.9	3,722 99.3	3,560 95.0	3,804 101.5	3,825 102.1	4,178 111.5	4,004 106.8	4,017 107.2	3,862 103.0	3,513 93.7	5,293 141.2	5,550 148.1	5,717 152.5	6,295 168.0	6,573 175.4		
原村	八ヶ岳中央高原	2,054 100.0	1,844 89.8	2,011 97.9	1,989 96.8	2,035 99.1	1,994 97.1	1,978 96.3	1,938 94.4	1,851 90.1	1,741 84.8	1,705 83.0	933 45.4	1,467 71.4	3,304 160.9	3,943 192.0	9,596 467.2		
<b>諏訪(諏訪地域振興局)計</b>		<b>133,304 100.0</b>	<b>153,043 114.8</b>	<b>131,582 98.7</b>	<b>131,148 98.4</b>	<b>131,707 98.8</b>	<b>129,264 97.0</b>	<b>131,488 98.6</b>	<b>146,947 110.2</b>	<b>129,225 96.9</b>	<b>129,176 96.9</b>	<b>128,666 96.5</b>	<b>85,729 64.3</b>	<b>86,297 64.7</b>	<b>117,365 88.0</b>	<b>130,947 98.2</b>	<b>137,955 103.5</b>		

(上段:延利用者数(百人)、下段:対平成21年又は新規年比(%))

市町村名	観 光 地 名	観光地延利用者数の推移																備 考	
		21年	22年	23年	24年	25年	26年	27年	28年	29年	30年	R元年	2年	3年	4年	5年	6年		
伊那市	羽 広	3,842 100.0	3,510 91.4	3,388 88.2	3,491 90.9	3,418 89.0	3,279 85.3	3,254 84.7	3,294 85.7	3,345 87.1	3,388 88.2	3,298 85.8	1,702 44.3	1,726 44.9	2,069 53.9	2,010 52.3	2,135 55.6		
伊那市	伊那西部高原	2,471 100.0	2,671 108.1	2,607 105.5	4,735 191.6	4,843 196.0	4,811 194.7	4,695 190.0	6,004 243.0	6,025 243.8	5,834 236.1	5,860 237.2	4,108 166.2	4,281 173.2	4,802 194.3	5,678 229.8	6,666 269.8		
伊那市	高遠城址公園	3,580 100.0	3,805 106.3	2,992 83.6	3,292 92.0	3,728 104.1	3,675 102.7	3,395 94.8	3,214 89.8	3,190 89.1	2,685 75.0	3,411 95.3	508 14.2	1,501 41.9	2,026 56.6	2,582 72.1	2,542 71.0		
伊那市	高遠温泉さくらの湯	1,023 100.0	951 93.0	962 94.0	922 90.1	901 88.1	907 88.7	899 87.9	890 87.0	925 90.4	917 89.6	900 88.0	525 51.3	533 52.1	451 44.1	435 42.5	582 56.9		
伊那市	入 笠 山	1,124 100.0	1,062 94.5	857 76.2	927 82.5	947 84.3	1,000 89.0	1,006 89.5	1,004 89.3	1,000 89.0	1,000 89.0	997 88.7	647 57.6	234 20.8	229 20.4	253 22.5	249 22.2		
伊那市	遠照寺及び山室溪谷	88 100.0	88 100.0	88 100.0	97 110.2	97 110.2	96 109.1	97 110.2	87 98.9	97 110.2	87 98.9	79 89.8	0 0.0	0 0.0	89 101.1	102 115.9	88 100.0	平成12年名称を「山室鉱泉」から「遠照寺及び山室溪谷」に変更	
伊那市	千代田湖・晴ヶ峰 ・高遠少年自然の家	978 100.0	1,087 111.1	1,149 117.5	1,102 112.7	1,581 161.7	1,152 117.8	1,068 109.2	1,002 102.5	1,028 105.1	1,031 105.4	849 86.8	208 21.3	212 21.7	285 29.1	429 43.9	405 41.4	平成7年名称を「千代田湖・晴ヶ峰」から変更	
伊那市	鹿 嶺 高 原	131 100.0	30 22.9	37 28.2	36 27.5	19 14.5	22 16.8	21 16.0	31 23.7	36 27.5	94 71.8	106 80.9	105 80.2	150 114.5	172 131.3	126 96.2	116 88.5		
伊那市	美 和 湖	1,963 100.0	2,279 116.1	1,017 51.8	-	-	-	-	-	-	-	-	-	-	-	-	-	-	平成24年から「南アルプスむら長谷・美和湖」に含める
伊那市	南アルプスむら長谷 ・美 和 湖	-	-	-	1,131 100.0	1,164 102.9	1,130 99.9	1,295 114.5	1,275 112.7	1,145 101.2	1,272 112.5	1,237 109.4	476 42.1	549 48.5	698 61.7	747 66.0	780 69.0	平成24年から新規	
伊那市	南アルプス北部	683 100.0	1,771 259.3	1,081 158.3	-	-	-	-	-	-	-	-	-	-	-	-	-	-	平成24年から「南アルプス北部・分杭峠」に含める
伊那市	南アルプス北部・ 分 杭 峠	-	-	-	865 100.0	857 99.1	852 98.5	883 102.1	924 106.8	807 93.3	627 72.5	717 82.9	127 14.7	281 32.5	935 108.1	921 106.5	919 106.2	平成24年から新規	
駒ヶ根市	中央アルプス駒ヶ岳	2,606 100.0	2,634 101.1	2,453 94.1	2,442 93.7	2,389 91.7	1,968 75.5	2,124 81.5	2,266 87.0	2,317 88.9	2,150 82.5	1,963 75.3	1,009 38.7	1,182 45.4	1,635 62.7	1,950 74.8	1,813 69.6		
駒ヶ根市	駒ヶ根高原	5,973 100.0	5,865 98.2	5,107 85.5	4,982 83.4	5,231 87.6	5,483 91.8	5,497 92.0	5,775 96.7	5,592 93.6	5,238 87.7	4,850 81.2	2,617 43.8	2,916 48.8	4,245 71.1	4,109 68.8	4,620 77.3		
駒ヶ根市	光 前 寺	3,579 100.0	6,317 176.5	4,037 112.8	4,076 113.9	4,176 116.7	3,885 108.5	3,325 92.9	4,530 126.6	3,500 97.8	3,620 101.1	3,460 96.7	1,849 51.7	2,000 55.9	2,763 77.2	3,062 85.6	2,980 83.3		
駒ヶ根市	駒ヶ根シルクミュージアム	942 100.0	1,017 108.0	975 103.5	986 104.7	980 104.0	979 103.9	804 85.4	765 81.2	751 79.7	695 73.8	719 76.3	264 28.0	277 29.4	313 33.2	390 41.4	437 46.4		
辰野町	枝垂栗自生地	401 100.0	339 84.5	356 88.8	342 85.3	387 96.5	358 89.3	387 96.5	389 97.0	354 88.3	385 96.0	374 93.3	242 60.3	268 66.8	275 68.6	577 143.9	450 112.2		
辰野町	中央アルプス横川峡	816 100.0	857 105.0	760 93.1	729 89.3	680 83.3	661 81.0	679 83.2	696 85.3	616 75.5	578 70.8	445 54.5	353 43.3	461 56.5	750 91.9	483 59.2	573 70.2		
辰野町	荒 神 山 公 園	1,367 100.0	1,288 94.2	1,151 84.2	1,441 105.4	1,516 110.9	1,592 116.5	1,632 119.4	1,630 119.2	1,652 120.8	1,622 118.7	1,635 119.6	1,105 80.8	1,141 83.5	1,181 86.4	1,274 93.2	1,376 100.7		
箕輪町	萱野高原	87 100.0	66 75.9	47 54.0	121 139.1	91 104.6	91 104.6	127 146.0	117 134.5	27 31.0	25 28.7	36 41.4	4 4.6	16 18.4	14 16.1	8 9.2	0 0.0		
箕輪町	ながた自然公園	2,706 100.0	2,691 99.4	2,742 101.3	2,805 103.7	2,667 98.6	2,645 97.7	2,580 95.3	2,313 85.5	3,093 114.3	2,940 108.6	2,950 109.0	1,732 64.0	1,777 65.7	1,971 72.8	2,521 93.2	2,611 96.5	平成6年名称を「長田温泉」から変更	
箕輪町	みのわテラス	-	-	-	-	-	-	-	-	-	-	-	0 0.0	952 100.0	1,158 121.6	1,422 149.4	1,508 158.4	令和3年から新規	
飯島町	千人塚及び与田切溪谷	506 100.0	615 121.5	723 142.9	791 156.3	894 176.7	759 150.0	848 167.6	850 168.0	782 154.5	942 186.2	953 188.3	261 51.6	457 90.3	733 144.9	658 130.0	729 144.1		
飯島町	道の駅 花の里いいじま	-	-	-	-	-	2,048 100.0	2,277 111.2	2,221 108.4	2,196 107.2	2,064 100.8	2,002 97.8	1,168 57.0	1,136 55.5	1,169 57.1	1,200 58.6	1,242 60.6	平成26年から新規	
飯島町	道の駅 田切の里	-	-	-	-	-	-	-	-	-	1,278 100.0	1,373 107.4	1,278 100.0	1,281 100.2	1,206 94.4	1,262 98.7	1,233 96.5	1,210 94.7	平成29年から新規
南箕輪村	大 芝 高 原	4,880 100.0	4,808 98.5	6,628 135.8	6,506 133.3	6,383 130.8	6,217 127.4	6,172 126.5	5,795 118.8	5,414 110.9	6,452 132.2	5,969 122.3	2,994 61.4	3,142 64.4	4,078 83.6	4,352 89.2	4,680 95.9		
南箕輪村	権 兵 衛 峠	93 100.0	93 100.0	93 100.0	93 100.0	93 100.0	25 26.9	-	-	-	-	-	-	-	-	-	-	-	平成27年取消し
南箕輪村	沢 尻 不 動 尊	127 100.0	127 100.0	127 100.0	127 100.0	127 100.0	25 19.7	-	-	-	-	-	-	-	-	-	-	-	平成27年取消し
中川村	陣 馬 形 山	207 100.0	167 80.7	148 71.5	166 80.2	154 74.4	152 73.4	191 92.3	273 131.9	397 191.8	371 179.2	350 169.1	180 87.0	310 149.8	344 166.2	287 138.6	295 142.5		

(上段:延利用者数(百人)、下段:対平成21年又は新規年比(%))

市町村名	観 光 地 名	観光地延利用者数の推移																備 考
		21年	22年	23年	24年	25年	26年	27年	28年	29年	30年	R元年	2年	3年	4年	5年	6年	
中川村	小 浜 峡	297 100.0	292 98.3	299 100.7	313 105.4	313 105.4	289 97.3	312 105.1	317 106.7	305 102.7	348 117.2	263 88.6	77 25.9	95 32.0	207 69.7	236 79.5	248 83.5	
〃	ふ れ あ い の 里	873 100.0	796 91.2	678 77.7	685 78.5	665 76.2	681 78.0	678 77.7	581 66.6	628 71.9	618 70.8	572 65.5	224 25.7	290 33.2	309 35.4	384 44.0	433 49.6	
宮田村	伊 那 峡	61 100.0	61 100.0	61 100.0	61 100.0	61 100.0	-	-	-	-	-	-	-	-	-	-	-	平成26年取消し
〃	駒 ケ 根 高 原	1,038 100.0	976 94.0	821 79.1	704 67.8	769 74.1	727 70.0	736 70.9	686 66.1	378 36.4	350 33.7	658 63.4	272 26.2	410 39.5	470 45.3	512 49.3	550 53.0	
〃	宮 田 高 原	10 100.0	10 100.0	0 0.0	0 0.0	9 90.0	11 110.0	6 60.0	10 100.0	34 340.0	34 340.0	66 660.0	74 740.0	14 140.0	25 250.0	29 290.0	36 360.0	
〃	中央アルプス駒ヶ岳	641 100.0	663 103.4	696 108.6	670 104.5	657 102.5	560 87.4	633 98.8	634 98.9	676 105.5	595 92.8	528 82.4	400 62.4	373 58.2	774 120.7	545 85.0	497 77.5	
<b>上伊那地域振興局計</b>		<b>43,093 100.0</b>	<b>46,936 108.9</b>	<b>42,080 97.6</b>	<b>44,638 103.6</b>	<b>45,797 106.3</b>	<b>46,080 106.9</b>	<b>45,621 105.9</b>	<b>47,573 110.4</b>	<b>47,588 110.4</b>	<b>47,335 109.8</b>	<b>46,525 108.0</b>	<b>24,512 56.9</b>	<b>27,890 64.7</b>	<b>35,432 82.2</b>	<b>38,515 89.4</b>	<b>40,770 94.6</b>	
飯田市	天龍峡・天竜川下り	3,437 100.0	3,440 100.1	2,740 79.7	2,174 63.3	2,559 74.5	2,592 75.4	2,662 77.5	2,750 80.0	3,255 94.7	3,109 90.5	3,315 96.5	2,536 73.8	2,251 65.5	2,409 70.1	2,597 75.6	2,556 74.4	平成21年から「天龍峡」と「天龍舟下りライン下り」を合併し新規
〃	大 平 高 原	153 100.0	144 94.1	136 88.9	136 88.9	129 84.3	129 84.3	136 88.9	123 87.6	123 80.4	123 80.4	123 80.4	66 43.1	66 43.1	73 47.7	77 50.3	94 61.4	
〃	妙 琴 原 高 原	201 100.0	198 98.5	195 97.0	266 132.3	365 181.6	248 123.4	238 118.4	226 112.4	211 105.0	239 118.9	199 99.0	153 76.1	162 80.6	219 109.0	294 146.3	321 159.7	
〃	猿 庫 の 泉	267 100.0	264 98.9	267 100.0	322 120.6	236 88.4	239 89.5	222 83.1	238 89.1	223 83.5	199 74.5	192 71.9	115 43.1	109 40.8	56 21.0	63 23.6	44 16.5	
〃	元 善 光 寺	5,902 100.0	2,081 35.3	1,521 25.8	1,598 27.1	1,093 18.5	1,180 20.0	4,113 69.7	916 15.5	912 15.5	890 15.1	941 15.9	441 7.5	377 6.4	2,605 44.1	1,430 24.2	1,600 27.1	
〃	野 底 山 森 林 公 園	541 100.0	549 101.5	562 103.9	550 101.7	316 58.4	277 51.2	311 57.5	322 59.9	324 59.9	281 51.9	306 56.6	166 30.7	336 62.1	641 118.5	528 97.6	427 78.9	
〃	伊 那 谷 道 中	2,430 100.0	-	-	-	-	-	-	-	-	-	-	-	-	-	-	-	平成22年取消し
〃	山 本 ・ 水 晶 山	-	-	2,141 100.0	1,946 90.9	1,638 76.5	1,640 76.6	1,423 66.5	1,657 77.4	1,421 66.4	755 35.3	507 23.7	197 9.2	207 9.7	220 10.3	284 13.3	314 14.7	平成23年から新規
〃	し ら び そ 高 原	396 100.0	432 109.1	622 157.1	727 183.6	675 170.5	743 187.6	711 179.5	721 182.1	749 189.1	248 62.6	24 6.1	34 8.6	142 35.9	254 64.1	451 113.9	465 117.4	
〃	下 栗 の 里	273 100.0	300 109.9	427 156.4	685 250.9	681 249.5	692 253.5	662 242.5	526 192.7	511 187.2	387 141.8	273 100.0	185 67.8	131 48.0	122 44.7	118 43.2	153 56.0	
〃	南アルプス(南信濃)	44 100.0	62 140.9	42 95.5	25 56.8	54 122.7	38 86.4	48 109.1	11 25.0	45 102.3	29 65.9	39 88.6	22 50.0	46 104.5	60 136.4	64 145.5	94 213.6	
〃	遠 山 温 泉 郷	981 100.0	840 85.6	855 87.2	839 85.5	811 82.7	864 88.1	1,004 102.3	1,018 103.8	991 101.0	979 99.8	1,009 102.9	287 29.3	243 24.8	86 8.8	74 7.5	166 16.9	平成12年名称を「せせらぎの里」から変更
松川町	松川高原・ まつかわ温泉清流苑	2,490 100.0	2,450 98.4	2,499 100.4	2,539 102.0	2,525 101.4	2,496 100.2	2,615 105.0	2,633 105.7	2,662 106.9	2,471 99.2	2,504 100.6	1,394 56.0	1,691 67.9	1,629 65.4	2,050 82.3	2,017 81.0	平成9年名称を「松川高原」から変更
〃	くだもの狩り農園 (信州松川くだもの観光協会)	-	-	-	-	-	-	412 100.0	382 92.7	482 117.0	319 77.4	333 80.8	0 0.0	35 8.5	72 17.5	113 27.4	130 31.6	平成27年から新規
高森町	不 動 滝	95 100.0	94 98.9	96 101.1	96 101.1	96 101.1	96 101.1	100 105.3	98 103.2	98 103.2	96 101.1	96 101.1	81 85.3	28 29.5	5 5.3	37 38.9	36 37.9	
〃	湯 ケ 洞	1,641 100.0	1,562 95.2	1,569 95.6	1,661 101.2	1,644 100.2	1,650 100.5	1,720 104.8	1,662 101.3	1,504 91.7	1,491 90.9	1,458 88.8	1,017 62.0	489 29.8	1,028 62.6	1,245 75.9	1,185 72.2	
〃	蘭ミュージアム・高森	130 100.0	-	-	-	-	-	-	-	-	-	-	-	-	-	-	-	平成22年取消し
阿南町	新 野 高 原	1,859 100.0	1,932 103.9	1,682 90.5	1,802 96.9	1,889 101.6	1,812 97.5	1,980 106.5	1,801 96.9	1,708 91.9	1,619 87.1	1,553 83.5	1,466 78.9	1,510 81.2	1,731 93.1	1,725 92.8	1,901 102.3	
〃	富草・阿南温泉	1,200 100.0	1,108 92.3	1,110 92.5	898 74.8	1,159 96.6	1,260 105.0	1,079 89.9	1,057 88.1	979 81.6	947 78.9	956 79.7	566 47.2	558 46.5	447 37.3	750 62.5	738 61.5	
〃	和 知 野 川 二瀬キャンプ場	96 100.0	82 85.4	74 77.1	64 66.7	58 60.4	213 221.9	189 196.9	93 96.9	89 92.7	93 96.9	97 101.0	58 60.4	110 114.6	184 191.7	100 104.2	93 96.9	

(上段:延利用者数(百人)、下段:対平成21年又は新規年比(%))

市町村名	観 光 地 名	観光地延利用者数の推移																備 考
		21年	22年	23年	24年	25年	26年	27年	28年	29年	30年	R元年	2年	3年	4年	5年	6年	
阿智村	清内路	62 100.0	67 108.1	53 85.5	61 98.4	106 171.0	136 219.4	128 206.5	166 267.7	205 330.6	469 756.5	428 690.3	241 388.7	382 616.1	470 758.1	377 608.1	304 490.3	平成7年名称を「清内路高原」から「ふるさと村自然園」に変更、平成30年名称を「清内路」に変更
〃	富士見台高原	330 100.0	314 95.2	160 48.5	288 87.3	238 72.1	153 46.4	167 50.6	116 35.2	100 30.3	96 29.1	88 26.7	88 26.7	86 26.1	96 29.1	92 27.9	65 19.7	
〃	昼神温泉	7,595 100.0	7,282 95.9	7,106 93.6	6,899 90.8	6,896 90.8	6,461 85.1	6,389 84.1	6,200 81.6	6,118 80.6	6,019 79.2	5,754 75.8	3,335 43.9	3,201 42.1	4,041 53.2	4,281 56.4	4,239 55.8	
〃	長岳寺・満蒙開拓平和記念館	103 100.0	75 72.8	51 49.5	50 48.5	318 308.7	490 475.7	463 449.5	400 388.3	459 445.6	390 378.6	360 349.5	201 195.1	206 200.0	217 210.7	288 279.6	246 238.8	平成25年名称を「長岳寺」から変更
〃	園原の里	2,630 100.0	2,805 106.7	2,768 105.2	2,908 110.6	4,032 153.3	3,440 130.8	3,814 145.0	3,727 141.7	4,322 164.3	4,775 181.6	4,418 168.0	2,020 76.8	2,306 87.7	2,907 110.5	3,716 141.3	2,382 90.6	
〃	治部坂高原	1,841 100.0	1,842 100.1	1,476 80.2	1,441 78.3	1,362 74.0	1,147 62.3	1,262 68.5	982 53.3	1,113 60.5	1,163 63.2	1,142 62.0	920 50.0	988 53.7	1,038 56.4	939 51.0	895 48.6	
〃	あららぎ高原	1,144 100.0	934 81.6	970 84.8	904 79.0	902 78.8	901 78.8	817 71.4	602 52.6	616 53.8	624 54.5	445 38.9	297 26.0	338 29.5	423 37.0	428 37.4	439 38.4	
平谷村	平谷高原	643 100.0	607 94.4	620 96.4	625 97.2	718 111.7	754 117.3	702 109.2	588 91.4	652 101.4	662 103.0	528 82.1	394 61.3	360 56.0	426 66.3	402 62.5	345 53.7	
〃	信州平谷温泉	1,845 100.0	1,824 98.9	1,438 77.9	1,175 63.7	1,554 84.2	1,748 94.7	1,810 98.1	1,648 89.3	1,474 79.9	1,648 89.3	1,690 91.6	1,176 63.7	1,204 65.3	1,444 78.3	1,326 71.9	1,304 70.7	
根羽村	茶臼山高原	126 100.0	122 96.8	106 84.1	90 71.4	96 76.2	76 60.3	88 69.8	88 69.8	67 53.2	58 46.0	66 52.4	35 27.8	40 31.7	57 45.2	54 42.9	67 53.2	
〃	根羽川漁場	57 100.0	44 77.2	65 114.0	48 84.2	33 57.9	33 57.9	40 70.2	52 91.2	54 94.7	46 80.7	50 87.7	14 24.6	18 31.6	20 35.1	13 22.8	21 36.8	
〃	丸山高原	200 100.0	215 107.5	199 99.5	201 100.5	190 95.0	87 43.5	104 52.0	104 52.0	118 59.0	111 55.5	102 51.0	77 38.5	84 42.0	71 35.5	48 24.0	74 37.0	
〃	赤坂高原	773 100.0	720 93.1	788 101.9	842 108.9	877 113.5	771 99.7	895 115.8	790 102.2	723 93.5	631 81.6	622 80.5	512 66.2	668 86.4	629 81.4	632 81.8	722 93.4	
下條村	下條温泉郷親田高原	3,274 100.0	3,310 101.1	2,950 90.1	3,435 104.9	3,173 96.9	3,469 106.0	3,599 109.9	3,629 110.8	3,502 107.0	3,413 104.2	3,273 100.0	2,018 61.6	1,968 60.1	2,552 77.9	3,189 97.4	2,191 66.9	平成6年名称を「親田高原・秋桜の湯」から変更
売木村	うるぎ自然休養村	1,173 100.0	1,200 102.3	1,130 96.3	1,194 101.8	1,216 103.7	1,200 102.3	1,354 115.4	1,455 124.0	1,247 106.3	1,124 95.8	1,232 105.0	903 77.0	976 83.2	911 77.7	961 81.9	109 9.3	
天龍村	和知野川キャンプ場	307 100.0	286 93.2	312 101.6	322 104.9	210 68.4	234 76.2	269 87.6	210 68.4	221 72.0	224 73.0	220 71.7	202 65.8	62 20.2	68 22.1	70 22.8	66 21.5	
〃	天龍温泉おきよめの湯	545 100.0	449 82.4	478 87.7	498 91.4	425 78.0	273 50.1	303 55.6	418 76.7	441 80.9	429 78.7	447 82.0	332 60.9	405 74.3	485 89.0	570 104.6	606 111.2	
泰阜村	万古溪谷	50 100.0	58 116.0	58 116.0	20 40.0	25 50.0	25 50.0	25 50.0	27 54.0	27 54.0	28 56.0	28 56.0	26 52.0	31 62.0	33 66.0	33 66.0	33 66.0	
〃	あいパークやすおか	49 100.0	45 91.8	43 87.8	44 89.8	47 95.9	59 120.4	65 132.7	93 189.8	85 173.5	102 208.2	117 238.8	76 155.1	69 140.8	122 249.0	141 287.8	156 318.4	
喬木村	矢筈公園	46 100.0	44 95.7	60 130.4	68 147.8	68 147.8	67 145.7	63 137.0	59 128.3	67 145.7	21 45.7	15 32.6	-	-	-	-	-	令和6年取消し
〃	阿島大藤	30 100.0	30 100.0	25 83.3	20 66.7	10 33.3	20 66.7	30 100.0	35 116.7	21 70.0	15 50.0	-	-	-	-	-	-	令和元年取消し
〃	九十九谷森林公園	-	150 100.0	130 86.7	145 96.7	150 100.0	145 96.7	140 93.3	140 93.3	151 100.7	160 106.7	160 106.7	0 0.0	0 0.0	128 85.3	140 93.3	150 100.0	平成22年から新規
豊丘村	松茸の里堀越	9 100.0	26 288.9	18 200.0	6 66.7	16 177.8	14 155.6	16 177.8	12 133.3	10 111.1	19 211.1	0 0.0	0 0.0	0 0.0	0 0.0	0 0.0	0 0.0	
〃	とよおか旅時間	-	-	-	-	-	-	-	-	210 100.0	184 87.6	30 14.3	51 24.3	247 117.6	267 127.1	169 80.5	平成30年から新規、令和3年名称を「交流センターだいち」から変更	
〃	道の駅南信州とよおかマルシェ	-	-	-	-	-	-	-	-	-	-	4,185 100.0	4,146 99.1	4,357 104.1	9,848 235.3	10,341 247.1	10,893 260.3	令和元年から新規
大鹿村	南アルプス(大鹿)	216 100.0	216 100.0	216 100.0	224 103.7	224 103.7	224 103.7	222 102.8	228 105.6	226 104.6	222 102.8	224 103.7	24 11.1	144 66.7	248 114.8	272 125.9	182 84.3	
〃	小渋水系	617 100.0	608 98.5	587 95.1	578 93.7	571 92.5	540 87.5	548 88.8	540 87.5	538 87.2	535 86.7	758 122.9	359 58.2	616 99.8	631 102.3	538 87.2	896 145.2	
南信州地域振興局計		45,801 100.0	38,811 84.7	38,345 83.7	38,414 83.9	39,385 86.0	38,636 84.4	42,938 93.7	38,554 84.2	38,844 84.8	37,504 81.9	40,482 88.2	26,246 57.3	27,074 59.1	38,968 85.1	41,125 89.8	38,888 84.9	
伊那路計		88,894 100.0	85,747 96.5	80,425 90.5	83,052 93.4	85,182 95.8	84,716 95.3	88,559 99.6	86,127 96.9	86,432 97.2	84,839 95.4	87,007 97.9	50,758 57.1	54,964 61.8	74,400 83.7	79,640 89.6	79,658 89.6	

(上段:延利用者数(百人)、下段:対平成21年又は新規年比(%))

市町村名	観光地名	観光地延利用者数の推移																備考
		21年	22年	23年	24年	25年	26年	27年	28年	29年	30年	R元年	2年	3年	4年	5年	6年	
木曾町	木曾駒高原	4,051 100.0	3,628 89.6	3,338 82.4	3,359 82.9	3,226 79.6	2,837 70.0	2,980 73.6	2,865 70.7	2,680 66.2	2,554 63.0	2,365 58.4	1,675 41.3	1,794 44.3	3,082 76.1	4,341 107.2	4,755 117.4	
〃	木曾福島	3,561 100.0	4,160 116.8	4,513 126.7	4,786 134.4	4,980 139.8	4,971 139.6	4,999 140.4	4,759 133.6	4,809 135.0	4,789 134.5	4,498 126.3	3,763 105.7	3,659 102.8	4,199 117.9	4,254 119.5	4,323 121.4	
〃	德音寺院	107 100.0	91 85.0	91 85.0	85 79.4	80 74.8	66 61.7	45 42.1	53 49.5	51 47.7	39 36.4	35 32.7	0 0.0	27 25.2	129 120.6	53 49.5	37 34.6	
〃	開田高原	2,979 100.0	2,629 88.3	2,406 80.8	2,342 78.6	2,355 79.1	1,598 53.6	1,790 60.1	1,482 49.7	1,495 50.2	1,488 49.9	1,546 51.9	1,333 44.7	1,145 38.4	1,321 44.3	932 31.3	1,092 36.7	
〃	御嶽山	2,105 100.0	1,915 91.0	1,391 66.1	1,748 83.0	1,721 81.8	926 44.0	422 20.0	667 31.7	730 34.7	723 34.3	1,032 49.0	510 24.2	506 24.0	747 35.5	565 26.8	411 19.5	平成22年名称を「御岳山」から変更
〃	御嶽の里	650 100.0	524 80.6	522 80.3	462 71.1	475 73.1	383 58.9	317 48.8	334 51.4	279 42.9	303 46.6	372 57.2	0 0.0	-	-	-	-	令和3年取消し
〃	道の駅三岳	-	-	-	-	-	-	-	-	-	-	-	0	1,159	1,238	1,325	1,219	令和3年から新規
〃		-	-	-	-	-	-	-	-	-	-	-	0.0	100.0	106.8	114.3	105.2	
上松町	寢覚の床	2,310 100.0	2,010 87.0	2,113 91.5	1,904 82.4	1,818 78.7	1,420 61.5	522 22.6	604 26.1	918 39.7	582 25.2	580 25.1	375 16.2	695 30.1	1,007 43.6	1,430 61.9	1,780 77.1	
〃	中央アルプス	72 100.0	80 111.1	64 88.9	72 100.0	72 100.0	58 80.6	68 94.4	60 83.3	58 80.6	50 69.4	56 77.8	14 19.4	12 16.7	18 25.0	30 41.7	34 47.2	
〃	赤沢自然休養林	1,390 100.0	1,442 103.7	1,222 87.9	1,464 105.3	1,370 98.6	910 65.5	993 71.4	978 70.4	821 59.1	704 50.6	658 47.3	288 20.7	320 23.0	416 29.9	475 34.2	513 36.9	
南木曾町	田立の滝	20 100.0	8 40.0	99 495.0	104 520.0	103 515.0	67 335.0	51 255.0	31 155.0	30 150.0	39 195.0	49 245.0	68 340.0	85 425.0	75 375.0	38 190.0	48 240.0	
〃	妻籠宿	6,153 100.0	5,486 89.2	5,139 83.5	4,795 77.9	4,834 78.6	3,975 64.6	4,183 68.0	3,943 64.1	3,849 62.6	3,655 59.4	3,867 62.8	1,673 27.2	1,393 22.6	1,916 31.1	3,065 49.8	3,393 55.1	
〃	富貴畑高原温泉郷	302 100.0	243 80.5	174 57.6	145 48.0	126 41.7	85 28.1	98 32.5	117 38.7	131 43.4	140 46.4	132 43.7	84 27.8	66 21.9	99 32.8	133 44.0	155 51.3	平成10年名称を「富貴畑」から変更
〃	柿其溪谷	157 100.0	149 94.9	155 98.7	165 105.1	163 103.8	145 92.4	148 94.3	148 94.3	149 94.9	138 87.9	135 86.0	78 49.7	35 22.3	131 83.4	166 105.7	211 134.4	
〃	南木曾山麓	174 100.0	169 97.1	152 87.4	156 89.7	159 91.4	140 80.5	157 90.2	145 83.3	170 97.7	169 97.1	184 105.7	172 98.9	123 70.7	155 89.1	148 85.1	48 27.6	
〃	南木曾温泉郷	594 100.0	567 95.5	464 78.1	483 81.3	481 81.0	414 69.7	420 70.7	412 69.4	378 63.6	1,121 188.7	1,847 310.9	979 164.8	832 140.1	1,342 225.9	1,269 213.6	936 157.6	
木祖村	やぶはら高原	1,450 100.0	1,935 133.4	2,454 169.2	2,435 167.9	2,462 169.8	2,262 156.0	2,372 163.6	2,182 150.5	2,351 162.1	2,481 171.1	2,458 169.5	1,921 132.5	2,195 151.4	2,810 193.8	2,520 173.8	2,586 178.3	
〃	鳥居峠	80 100.0	83 103.8	115 143.8	102 127.5	119 148.8	120 150.0	164 205.0	163 203.8	68 85.0	88 110.0	89 111.3	23 28.8	33 41.3	37 46.3	104 130.0	134 167.5	
〃	奥木曾湖	142 100.0	155 109.2	141 99.3	108 76.1	112 78.9	81 57.0	77 54.2	103 72.5	75 52.8	103 72.5	100 70.4	39 27.5	48 33.8	57 40.1	59 41.5	72 50.7	
〃	縁結神社	-	-	-	-	-	-	-	-	-	-	-	0	24	29	34	28	令和3年から新規
〃		-	-	-	-	-	-	-	-	-	-	-	0.0	100.0	120.8	141.7	116.7	
王滝村	御岳山	541 100.0	603 111.5	576 106.5	606 112.0	650 120.1	471 87.1	85 15.7	159 29.4	150 27.7	173 32.0	175 32.3	110 20.3	68 12.6	90 16.6	204 37.7	285 52.7	
〃	御岳高原	2,140 100.0	2,336 109.2	2,118 99.0	2,217 103.6	2,387 111.5	2,058 96.2	877 41.0	1,334 62.3	1,234 57.7	1,219 57.0	1,212 56.6	979 45.7	778 36.4	764 35.7	821 38.4	1,043 48.7	
〃	王滝川溪谷	210 100.0	218 103.8	208 99.0	237 112.9	239 113.8	201 95.7	194 92.4	217 103.3	190 90.5	203 96.7	246 117.1	6 2.9	12 5.7	59 28.1	65 31.0	47 22.4	
大桑村	定勝寺	125 100.0	127 101.6	116 92.8	118 94.4	121 96.8	105 84.0	95 76.0	74 59.2	61 48.8	56 44.8	64 51.2	14 11.2	16 12.8	6 4.8	0 0.0	0 0.0	
〃	鹿ノ湯	52 100.0	52 100.0	45 86.5	45 86.5	42 80.8	27 51.9	24 46.2	28 53.8	23 44.2	-	-	-	-	-	-	-	平成30年取消し
〃	阿寺溪谷	849 100.0	853 100.5	843 99.3	844 99.4	846 99.6	794 93.5	821 96.7	1,176 138.5	1,028 121.1	749 88.2	805 94.8	394 46.4	420 49.5	418 49.2	534 62.9	657 77.4	
〃	中央アルプス空木岳・南駒ヶ岳・越百山	43 100.0	43 100.0	39 90.7	39 90.7	39 90.7	30 69.8	34 79.1	48 111.6	43 100.0	43 100.0	23 53.5	25 58.1	39 90.7	23 53.5	21 48.8	14 32.6	平成30年名称を「伊奈川溪谷」から変更
〃	のぞきど高原	79 100.0	56 70.9	38 48.1	36 45.6	42 53.2	33 41.8	31 39.2	35 44.3	29 36.7	29 36.7	19 24.1	27 34.2	28 35.4	0 0.0	0 0.0	6 7.6	
<b>木曾路(木曾地域振興局)計</b>		<b>30,336</b> <b>100.0</b>	<b>29,562</b> <b>97.4</b>	<b>28,536</b> <b>94.1</b>	<b>28,857</b> <b>95.1</b>	<b>29,022</b> <b>95.7</b>	<b>24,177</b> <b>79.7</b>	<b>21,967</b> <b>72.4</b>	<b>22,117</b> <b>72.9</b>	<b>21,800</b> <b>71.9</b>	<b>21,638</b> <b>71.3</b>	<b>22,547</b> <b>74.3</b>	<b>14,550</b> <b>48.0</b>	<b>15,512</b> <b>51.1</b>	<b>20,168</b> <b>66.5</b>	<b>22,586</b> <b>74.5</b>	<b>23,827</b> <b>78.5</b>	

(上段:延利用者数(百人)、下段:対平成21年又は新規年比(%))

市町村名	観 光 地 名	観光地延利用者数の推移														備 考			
		21年	22年	23年	24年	25年	26年	27年	28年	29年	30年	R元年	2年	3年	4年		5年	6年	
松本市	松本城	8,432 100.0	8,777 104.1	9,161 108.6	8,504 100.9	8,486 100.6	8,795 104.3	9,271 110.0	9,893 117.3	9,214 109.3	8,877 105.3	9,123 108.2	3,777 44.8	3,847 45.6	6,644 78.8	8,851 105.0	9,862 117.0		
〃	美ヶ原温泉郷	6,360 100.0	6,138 96.5	6,559 103.1	6,087 95.7	5,613 88.3	5,410 85.1	5,720 89.9	5,544 87.2	5,346 84.1	5,257 82.7	5,158 81.1	3,269 51.4	3,280 51.6	4,042 63.6	4,519 71.1	4,453 70.0		
〃	崖の湯温泉	28 100.0	-	-	-	-	-	-	-	-	-	-	-	-	-	-	-	平成22年取消し	
〃	美ヶ原高原	6,469 100.0	6,273 97.0	6,873 106.2	6,285 97.2	5,967 92.2	5,712 88.3	5,367 83.0	4,538 70.1	5,258 81.3	5,586 86.4	4,918 76.0	2,952 45.6	3,007 46.5	3,957 61.2	3,825 59.1	4,212 65.1		
〃	浅間温泉	5,821 100.0	6,131 105.3	6,463 111.0	6,382 109.6	6,537 112.3	6,573 112.9	6,639 114.1	6,580 113.0	6,443 110.6	6,320 108.6	5,959 102.4	3,502 60.2	4,100 70.4	5,448 93.6	5,756 98.9	6,144 105.5		
〃	美鈴湖	936 100.0	1,011 108.0	1,108 118.4	915 97.8	957 102.2	773 82.6	664 70.9	642 68.6	762 81.4	726 77.6	647 69.1	460 49.1	266 28.4	522 55.8	531 56.7	538 57.5		
〃	扉温泉	1,078 100.0	1,035 96.0	998 92.6	969 89.9	1,068 99.1	1,005 93.2	1,008 93.5	1,015 94.2	1,039 96.4	1,031 95.6	946 87.8	817 75.8	797 73.9	815 75.6	764 70.9	685 63.5		
〃	福寿草の里	539 100.0	480 89.1	578 107.2	643 119.3	676 125.4	395 73.3	413 76.6	359 66.6	531 98.5	499 92.6	473 87.8	134 24.9	155 28.8	178 33.0	411 76.3	244 45.3		
〃	奈川温泉	255 100.0	231 90.6	274 107.5	286 112.2	334 131.0	343 134.5	363 142.4	338 132.5	316 123.9	303 118.8	326 127.8	215 84.3	213 83.5	270 105.9	268 105.1	254 99.6		
〃	奈川渡ダム	576 100.0	591 102.6	-	0 0.0	-	-	-	-	-	-	-	-	-	-	-	-	平成23年取消し	
〃	奈川高原	796 100.0	726 91.2	1,286 161.6	973 122.2	1,006 126.4	907 113.9	974 122.4	854 107.3	940 118.1	916 115.1	862 108.3	663 83.3	670 84.2	954 119.8	856 107.5	803 100.9	平成9年名称を「野麦峠スキー場」から変更	
〃	上高地	13,073 100.0	14,235 108.9	13,009 99.5	13,738 105.1	13,845 105.9	12,778 97.7	12,367 94.6	12,328 94.3	12,260 93.8	12,381 94.7	12,406 94.9	4,269 32.7	5,172 39.6	8,733 66.8	13,271 101.5	15,302 117.1		
〃	乗鞍高原	5,288 100.0	5,060 95.7	4,665 88.2	4,822 91.2	5,157 97.5	4,926 93.2	5,007 94.7	4,705 89.0	4,808 90.9	4,698 88.8	4,526 85.6	3,107 58.8	2,596 49.1	3,219 60.9	3,543 67.0	3,610 68.3	平成6年名称を「乗鞍」から変更	
〃	白骨温泉	2,440 100.0	2,302 94.3	2,278 93.4	2,269 93.0	2,615 107.2	2,539 104.1	2,613 107.1	2,442 100.1	2,310 94.7	2,195 90.0	2,413 98.9	1,373 56.3	1,134 46.5	1,657 67.9	1,728 70.8	1,860 76.2		
〃	くだものと道祖神の里	1,010 100.0	909 90.0	985 97.5	932 92.3	946 93.7	945 93.6	938 92.9	1,216 120.4	1,272 125.9	1,297 128.4	1,335 132.2	589 58.3	609 60.3	800 79.2	873 86.4	909 90.0		
〃	竜島温泉せせらぎの湯	869 100.0	791 91.0	699 80.4	692 79.6	700 80.6	703 80.9	751 86.4	707 81.4	730 84.0	653 75.1	673 77.4	330 38.0	436 50.2	473 54.4	537 61.8	536 61.7	平成20年から新規	
塩尻市	高ボッチ高原	1,251 100.0	1,213 97.0	1,255 100.3	1,345 107.5	1,418 113.3	1,439 115.0	1,584 126.6	1,607 128.5	1,624 129.8	1,645 131.5	1,667 133.3	1,286 102.8	3,350 267.8	3,756 300.2	3,760 300.6	3,798 303.6		
〃	平出遺跡	226 100.0	176 77.9	172 76.1	196 86.7	207 91.6	329 145.6	346 153.1	368 162.8	242 107.1	322 142.5	335 148.2	253 111.9	261 115.5	419 185.4	598 264.6	723 319.9		
〃	みどり湖	353 100.0	369 104.5	335 94.9	260 73.7	177 50.1	166 47.0	177 50.1	165 46.7	147 41.6	133 37.7	81 22.9	111 31.4	112 31.7	131 37.1	119 33.7	135 38.2		
〃	チロルの森	891 100.0	751 84.3	801 89.9	756 84.8	857 96.2	726 81.5	843 94.6	683 76.7	800 89.8	772 86.6	682 76.5	638 71.6	-	-	-	-	令和3年取消し	
〃	奈良井宿	4,057 100.0	4,046 99.7	7,231 178.2	6,332 156.1	6,522 160.8	5,324 131.2	5,646 139.2	5,811 143.2	6,228 153.6	6,232 153.6	5,932 146.2	1,145 28.2	1,246 30.7	4,052 99.9	4,508 111.1	5,097 125.6		
〃	平沢	1,331 100.0	1,355 101.8	1,526 114.7	1,028 77.2	838 63.0	725 54.5	808 60.7	750 56.3	722 54.2	736 55.3	691 51.9	363 27.3	789 59.3	857 64.4	646 48.5	730 54.8		
〃	桔梗ヶ原ワインバレー	-	-	-	-	-	-	-	-	-	-	1,608 100.0	1,683 104.7	1,055 65.6	971 60.4	1,146 71.3	1,273 79.2	1,398 86.9	平成30年から新規

(上段:延利用者数(百人)、下段:対平成21年又は新規年比(%))

市町村名	観 光 地 名	観光地延利用者数の推移																備 考	
		21年	22年	23年	24年	25年	26年	27年	28年	29年	30年	R元年	2年	3年	4年	5年	6年		
塩尻市	道の駅小坂田公園	-	-	-	-	-	-	-	-	-	-	-	-	-	-	-	-	7,766	令和6年から新規
安曇野市	とよしな「安曇野の里」	2,344 100.0	2,589 110.5	2,576 109.9	2,375 101.3	2,296 98.0	-	-	-	-	-	-	-	-	-	-	-	-	平成26年から「安曇野湧水群」に含める
〃	中房	633 100.0	510 80.6	522 82.5	482 76.1	497 78.5	364 57.5	372 58.8	377 59.6	482 76.1	460 72.7	464 73.3	176 27.8	337 53.2	378 59.7	590 93.2	464 73.3	-	平成17年名称を「中房温泉」から変更
〃	アルプス銀座	663 100.0	588 88.7	828 124.9	1,067 160.9	1,013 152.8	945 142.5	1,004 151.4	894 134.8	922 139.1	898 135.4	982 148.1	342 51.6	550 83.0	632 95.3	864 130.3	870 131.2	-	
〃	ほりがね道の駅・楡の里	-	-	-	-	-	6,718 100.0	8,210 122.2	8,184 121.8	8,328 124.0	8,262 123.0	8,087 120.4	7,066 105.2	7,168 102.5	6,884 102.5	6,921 103.0	6,741 100.3	-	平成26年から新規
〃	穂高まちなか	-	-	-	-	-	878 100.0	837 95.3	888 101.1	860 97.9	816 92.9	658 74.9	418 47.6	416 47.4	576 65.6	693 78.9	679 77.3	-	平成26年から新規
〃	安曇野湧水群	-	-	-	-	-	16,755 100.0	17,581 104.9	17,821 106.4	16,157 96.4	15,536 92.7	14,532 86.7	4,384 26.2	8,692 51.9	11,598 69.2	13,035 77.8	13,586 81.1	-	平成26年から新規
〃	安曇野穂高温泉郷	10,637 100.0	10,124 95.2	11,843 111.3	11,246 105.7	11,541 108.5	15,261 143.5	14,212 133.6	15,405 144.8	16,639 156.4	16,720 157.2	15,827 148.8	11,117 104.5	7,663 72.0	9,551 89.8	10,244 96.3	9,898 93.1	-	平成26年名称を「穂高温泉郷」から変更
〃	鳥川渓谷	-	-	-	-	-	6,877 100.0	6,618 96.2	6,333 92.1	7,161 104.1	7,717 112.2	7,941 115.5	4,726 68.7	5,596 81.4	6,646 96.6	7,245 105.4	6,833 99.4	-	平成26年から新規
〃	森山美術館・わさび畑周	11,934 100.0	11,692 98.0	17,084 143.2	13,799 115.6	13,262 111.1	-	-	-	-	-	-	-	-	-	-	-	-	平成26年から「穂高まちなか」に含める
〃	黒沢	2,418 100.0	2,121 87.7	2,074 85.8	2,198 90.9	1,998 82.6	250 10.3	252 10.4	266 11.0	214 8.9	1,480 61.2	1,334 55.2	807 33.4	739 30.6	967 40.0	963 39.8	834 34.5	-	平成26年名称を「室山公園アグリパーク」から変更
〃	須砂渡	2,308 100.0	2,023 87.7	2,285 99.0	1,697 73.5	2,433 105.4	-	-	-	-	-	-	-	-	-	-	-	-	平成26年から「鳥川渓谷」に含める
〃	長峰山	644 100.0	565 87.7	579 89.9	520 80.7	503 78.1	118 18.3	102 15.8	120 18.6	120 18.6	102 15.8	108 16.8	38 5.9	48 7.5	80 12.4	40 6.2	46 7.1	-	
〃	龍門湖公園・あやめ公園	1,039 100.0	1,037 99.8	1,271 122.3	466 44.9	568 54.7	-	-	-	-	-	-	-	-	-	-	-	-	平成26年取消し
〃	国営アルプスあづみ野公園	2,863 100.0	2,977 104.0	3,416 119.3	2,856 99.8	2,534 88.5	-	-	-	-	-	-	-	-	-	-	-	-	平成26年から「鳥川渓谷」に含める
麻績村	聖高原	929 100.0	702 75.6	666 71.7	746 80.3	757 81.5	670 72.1	688 74.1	639 68.8	644 69.3	640 68.9	631 67.9	616 66.3	660 71.0	670 72.1	636 68.5	654 70.4	-	
生坂村	山清路	64 100.0	60 93.8	59 92.2	59 92.2	59 92.2	57 89.1	56 87.5	56 87.5	58 90.6	61 95.3	61 95.3	-	-	-	-	-	-	令和2年取消し
〃	道の駅いくさかの郷	-	-	-	-	-	-	-	-	-	-	-	1,536 100.0	1,712 111.5	1,804 117.4	1,874 122.0	1,997 130.0	-	令和2年から新規
山形村	清水高原	237 100.0	202 85.2	245 103.4	243 102.5	249 105.1	235 99.2	258 108.9	189 79.7	206 86.9	264 111.4	220 92.8	50 21.1	72 30.4	104 43.9	114 48.1	127 53.6	-	
朝日村	サラダの里・朝日村	367 100.0	303 82.6	357 97.3	347 94.6	357 97.3	333 90.7	344 93.7	377 102.7	376 102.5	426 116.1	394 107.4	195 53.1	177 48.2	237 64.6	267 72.8	262 71.4	-	
筑北村	差切峡	78 100.0	77 98.7	60 76.9	60 76.9	60 76.9	57 73.1	40 51.3	27 34.6	23 29.5	18 23.1	19 24.4	3 3.8	0 0.0	-	-	-	-	令和4年取消し
〃	冠着山	104 100.0	107 102.9	107 102.9	106 101.9	106 101.9	94 90.4	85 81.7	56 53.8	34 32.7	-	-	-	-	-	-	-	-	平成30年取消し
〃	修那羅山	667 100.0	669 100.3	669 100.3	660 99.0	660 99.0	566 84.9	412 61.8	406 60.9	112 16.8	93 13.9	30 4.5	30 4.5	14 2.1	13 1.9	10 1.5	7 1.0	-	
松本地域振興局計		100,008 100.0	98,946 98.9	110,897 110.9	102,341 102.3	102,819 102.8	110,691 110.7	112,570 112.6	112,583 112.6	113,328 113.3	115,680 115.7	112,124 112.1	61,812 61.8	66,855 66.8	88,213 88.2	100,133 100.1	112,057 112.0	-	

(上段:延利用者数(百人)、下段:対平成21年又は新規年比(%))

市町村名	観 光 地 名	観光地延利用者数の推移																備 考
		21年	22年	23年	24年	25年	26年	27年	28年	29年	30年	R元年	2年	3年	4年	5年	6年	
大町市	大町温泉郷	6,150 100.0	5,958 96.9	5,780 94.0	5,897 95.9	5,596 91.0	5,120 83.3	5,169 84.0	4,410 71.7	4,523 73.5	4,415 71.8	4,462 72.6	2,370 38.5	3,361 54.7	7,219 117.4	8,001 130.1	9,612 156.3	平成21年から新規
	高瀬溪谷	1,348 100.0	1,309 97.1	1,147 85.1	1,111 82.4	1,151 85.4	944 70.0	1,053 78.1	916 68.0	1,203 89.2	1,106 82.0	1,188 88.1	535 39.7	584 43.3	639 47.4	642 47.6	498 36.9	平成21年から新規
	大町東山・市街地	1,328 100.0	1,451 109.3	1,521 114.5	1,426 107.4	1,231 92.7	1,443 108.7	1,433 107.9	1,426 107.4	1,479 111.4	1,352 101.8	1,477 111.2	877 66.0	1,044 78.6	4,673 351.9	5,169 389.2	5,575 419.8	令和4年名称を「大町市街地東山公園」から変更し「鷹狩高原」「新行高原」「ほかほかランド美麻」を含める
	黒部ダム	11,111 100.0	10,208 91.9	8,643 77.8	8,878 79.9	9,914 89.2	9,193 82.7	10,094 90.8	9,306 83.8	9,372 84.3	10,481 94.3	9,011 81.1	2,497 22.5	3,052 27.5	5,126 46.1	7,477 67.3	8,752 78.8	
	後立山	670 100.0	763 113.9	786 117.3	860 128.4	873 130.3	883 131.8	838 125.1	739 110.3	780 116.4	758 113.1	782 116.7	245 36.6	144 21.5	892 133.1	1,128 168.4	933 139.3	
	仁科三湖	8,665 100.0	8,425 97.2	6,923 79.9	7,637 88.1	7,414 85.6	7,005 80.8	7,087 81.8	7,737 89.3	7,343 84.7	7,295 84.2	7,314 84.4	5,933 68.5	6,486 74.9	1,708 19.7	1,634 18.9	2,167 25.0	
	鷹狩高原	879 100.0	826 94.0	773 87.9	259 29.5	539 61.3	490 55.7	461 52.4	417 47.4	428 48.7	401 45.6	389 44.3	581 66.1	860 97.8	-	-	-	令和4年から「大町東山・市街地」に含める
	新行高原	412 100.0	413 100.2	432 104.9	380 92.2	351 85.2	356 86.4	363 88.1	320 77.7	303 73.5	323 78.4	262 63.6	71 17.2	0 0.0	-	-	-	令和4年から「大町東山・市街地」に含める
	ほかほかランド美麻	1,011 100.0	891 88.1	837 82.8	820 81.1	773 76.5	720 71.2	107 10.6	336 33.2	690 68.2	631 62.4	650 64.3	387 38.3	367 36.3	-	-	-	令和4年から「大町東山・市街地」に含める
	乳川源流・アルプスパノラマ工業団地	1,464 100.0	1,254 85.7	1,530 104.5	1,733 118.4	1,307 89.3	1,402 95.8	1,668 113.9	1,641 112.1	1,609 109.9	1,617 110.5	1,630 111.3	929 63.5	1,004 68.6	1,490 101.8	1,575 107.6	1,618 110.5	平成21年から新規 令和4年名称を「国営アルプスあづみの公園大町・松川地区」から変更
池田町	花とハーブの里	2,219 100.0	2,628 118.4	3,474 156.6	2,804 126.4	2,628 118.4	2,675 120.5	2,906 131.0	2,937 132.4	3,084 139.0	3,147 141.8	2,998 135.1	1,756 79.1	1,588 71.6	1,525 68.7	1,513 68.2	1,513 68.2	平成7年名称を「ハーブセンター・夢農場」から変更
	大峰高原	424 100.0	444 104.7	523 123.3	877 206.8	513 121.0	759 179.0	792 186.8	710 167.5	448 105.7	599 141.3	453 106.8	645 152.1	444 104.7	543 128.1	304 71.7	314 74.1	
	池田町立美術館・あづみ野	511 100.0	449 87.9	458 89.6	407 79.6	448 87.7	456 89.2	463 90.6	457 89.4	516 101.0	705 138.0	572 111.9	229 44.8	256 50.1	285 55.8	209 40.9	100 19.6	
松川村	安曇野すずむしの里	5,518 100.0	5,391 97.7	6,141 111.3	5,611 101.7	5,585 101.2	5,394 97.8	5,714 103.6	5,386 97.6	6,203 112.4	6,346 115.0	5,711 103.5	3,655 66.2	4,019 72.8	4,608 83.5	4,999 90.6	5,306 96.2	平成10年「馬籠尾天狗岩温泉」と「馬籠尾高原清流の森」を「安曇野すずむしの里」の名称で一体化
白馬村	白馬山麓	22,228 100.0	21,328 96.0	22,420 100.9	23,573 106.1	23,961 107.8	22,104 99.4	22,708 102.2	20,197 90.9	21,556 97.0	21,791 98.0	23,764 106.9	16,936 76.2	13,963 62.8	19,443 87.5	23,385 105.2	26,599 119.7	
	白馬連峰	335 100.0	337 100.6	343 102.4	413 123.3	399 119.1	353 105.4	382 114.0	306 91.3	355 106.0	306 91.3	349 104.2	137 40.9	207 61.8	341 101.8	400 119.4	407 121.5	
小谷村	榎池高原	5,726 100.0	5,456 95.3	5,767 100.7	5,731 100.1	5,807 101.4	5,437 95.0	5,618 98.1	5,163 90.2	5,211 91.0	5,279 92.2	4,973 86.8	3,342 58.4	2,205 38.5	3,084 53.9	4,283 74.8	5,263 91.9	
	白馬乗鞍	1,184 100.0	1,128 95.3	1,025 86.6	1,054 89.0	1,087 91.8	1,195 100.9	1,225 103.5	1,162 98.1	1,067 90.1	1,053 88.9	1,005 84.9	625 52.8	483 40.8	737 62.2	1,423 120.2	1,415 119.5	
	白馬コルチナ	2,170 100.0	2,178 100.4	2,393 110.3	2,643 121.8	2,695 124.2	2,597 119.7	2,566 118.2	2,395 110.4	2,350 108.3	2,339 107.8	1,980 91.2	1,110 51.2	907 41.8	1,271 58.6	2,765 127.4	3,378 155.7	
	小谷温泉	523 100.0	464 88.7	356 68.1	352 67.3	258 49.3	252 48.2	219 41.9	182 34.8	164 31.4	227 43.4	191 36.5	194 37.1	109 20.8	124 23.7	193 36.9	170 32.5	
姫川温泉	202 100.0	136 67.3	98 48.5	99 49.0	67 33.2	60 29.7	57 28.2	71 35.1	52 25.7	62 30.7	80 39.6	60 29.7	58 28.7	74 36.6	76 37.6	56 27.7		
北アルプス地域振興局計		74,078 100.0	71,437 96.4	71,370 96.3	72,565 98.0	72,597 98.0	68,838 95.7	70,923 95.7	66,214 89.4	68,736 92.8	70,233 94.8	69,241 93.5	43,114 58.2	41,141 55.5	53,782 72.6	65,176 88.0	73,676 99.5	
日本アルプス計		174,086 100.0	170,383 97.9	182,267 104.7	174,906 100.5	175,416 100.8	179,529 103.1	183,493 105.4	178,797 102.7	182,064 104.6	185,913 106.8	181,365 104.2	104,926 60.3	107,996 62.0	141,995 81.6	165,309 95.0	185,733 106.7	



(上段:延利用者数(百人)、下段:対平成21年又は新規年比(%))

市町村名	観 光 地 名	観光地延利用者数の推移																	備 考
		21年	22年	23年	24年	25年	26年	27年	28年	29年	30年	R元年	2年	3年	4年	5年	6年		
長野市	善光寺	118,758 100.0	60,942 51.3	60,742 51.1	62,632 52.7	65,318 55.0	60,997 51.4	122,828 103.4	64,849 54.6	64,214 54.1	62,856 52.9	62,711 52.8	33,485 28.2	31,384 26.4	97,624 82.2	59,290 49.9	62,871 52.9		
〃	飯綱高原	7,822 100.0	8,555 109.4	8,066 103.1	8,253 105.5	9,747 124.6	8,925 114.1	12,136 155.2	10,464 133.8	12,102 154.7	12,389 158.4	14,145 180.8	611 7.8	735 9.4	2,154 27.5	2,167 27.7	2,251 28.8		
〃	松代	6,068 100.0	6,079 100.2	5,284 87.1	5,106 84.1	5,406 89.1	4,949 81.6	7,199 118.6	10,800 178.0	6,647 109.5	5,913 97.4	4,048 66.7	2,164 35.7	2,663 43.9	4,666 76.9	4,428 73.0	4,740 78.1		
〃	川中島	2,440 100.0	1,996 81.8	2,742 112.4	3,057 125.3	2,460 100.8	2,655 108.8	3,042 124.7	3,087 126.5	3,175 130.1	2,948 120.8	3,057 125.3	1,123 46.0	1,773 72.7	2,671 109.5	2,925 119.9	2,942 120.6		
〃	恐竜公園	3,475 100.0	3,296 94.8	3,474 100.0	-	-	-	-	-	-	-	-	-	-	-	-	-	平成24年「篠ノ井」に含める	
〃	篠ノ井	-	-	-	3,462 100.0	3,721 107.5	3,117 90.0	3,519 101.6	3,134 90.5	2,596 75.0	2,820 81.5	2,826 81.6	2,319 67.0	3,157 91.2	2,634 76.1	2,817 81.4	2,245 64.8	平成24年から新規	
〃	エムウェーブ	3,708 100.0	4,044 109.1	3,883 104.7	-	-	-	-	-	-	-	-	-	-	-	-	-	平成24年取消し	
〃	聖山高原	381 100.0	427 112.1	459 120.5	415 108.9	397 104.2	386 101.3	403 105.8	362 95.0	387 101.6	364 95.5	369 96.9	237 62.2	238 62.5	304 79.8	314 82.4	292 76.6		
〃	りんびの湯	1,354 100.0	1,281 94.6	1,069 79.0	-	-	-	-	-	-	-	-	-	-	-	-	-	平成24年「豊野」に含める	
〃	豊野	-	-	-	1,004 100.0	1,046 104.2	1,100 109.6	1,042 103.8	1,025 102.1	1,012 100.8	946 94.2	776 77.3	592 59.0	703 70.0	880 87.6	981 97.7	1,029 102.5	平成24年から新規	
〃	戸隠高原	10,769 100.0	12,315 114.4	12,338 114.6	11,859 110.1	11,683 108.5	11,898 110.5	16,179 150.2	15,827 147.0	14,953 138.9	15,791 146.6	13,605 126.3	10,364 96.2	10,850 100.8	14,600 135.6	15,106 140.3	16,326 151.6		
〃	奥裾花峡戸隠西高原	1,437 100.0	1,318 91.7	1,228 85.5	-	-	-	-	-	-	-	-	-	-	-	-	-	平成24年名称を「奥裾花峡戸隠西高原」から「鬼無里」に変更	
〃	琅鶴湖	306 100.0	453 148.0	469 153.3	-	-	-	-	-	-	-	-	-	-	-	-	-	平成24年から「信州新町」に含める	
〃	不動温泉と磨崖仏	632 100.0	643 101.7	671 106.2	-	-	-	-	-	-	-	-	-	-	-	-	-	平成24年から「信州新町」に含める	
〃	やきもち家・虫倉山	183 100.0	160 87.4	143 78.1	-	-	-	-	-	-	-	-	-	-	-	-	-	平成10年名称を「やきもち家」から変更。 平成24年から「中条」に含める	
〃	鬼無里	-	-	-	1,092 100.0	1,090 99.8	785 71.9	1,007 92.2	659 60.3	611 56.0	766 70.1	671 61.4	369 33.8	412 37.7	476 43.6	509 46.6	545 49.9	平成24年から新規	
〃	信州新町	-	-	-	1,659 100.0	1,623 97.8	1,586 95.6	1,630 98.3	1,544 93.1	1,527 92.0	1,531 92.3	1,465 88.3	1,042 62.8	936 56.4	1,301 78.4	1,533 92.4	1,592 96.0	平成24年から新規	
〃	中条	-	-	-	424 100.0	480 113.2	500 117.9	505 119.1	484 114.2	437 103.1	430 101.4	372 87.7	274 64.6	299 70.5	335 79.0	417 98.3	400 94.3	平成24年から新規	
須坂市	峰の原高原	2,211 100.0	2,618 118.4	1,661 75.1	1,753 79.3	1,884 85.2	1,822 82.4	1,794 81.1	1,745 78.9	1,711 77.4	1,718 77.7	1,303 58.9	682 30.8	784 35.5	980 44.3	1,277 57.8	1,344 60.8		
〃	仙仁温泉	450 100.0	420 93.3	534 118.7	557 123.8	531 118.0	520 115.6	538 119.6	535 118.9	502 111.6	517 114.9	526 116.9	405 90.0	474 105.3	501 111.3	498 110.7	487 108.2		
〃	臥竜公園	6,844 100.0	6,033 88.2	5,919 86.5	6,516 95.2	6,265 91.5	6,340 92.6	6,200 90.6	5,489 80.2	5,574 81.4	5,136 75.0	5,123 74.9	3,558 52.0	4,437 64.8	5,266 76.9	4,920 71.9	4,528 66.2		
〃	須坂温泉	1,755 100.0	1,696 96.6	1,686 96.1	1,634 93.1	1,722 98.1	1,661 94.6	1,621 92.4	1,463 83.4	1,272 72.5	982 56.0	840 47.9	424 24.2	406 23.1	573 32.6	674 38.4	719 41.0		
〃	蔵の町並み	964 100.0	863 89.5	731 75.8	856 88.8	783 81.2	589 61.1	542 56.2	395 41.0	375 38.9	388 40.2	370 38.4	137 14.2	115 11.9	172 17.8	160 16.6	160 16.6		
千曲市	おぼすて田毎の月	284 100.0	406 143.0	435 153.2	414 145.8	457 160.9	457 160.9	528 185.9	428 150.7	516 181.7	543 191.2	562 197.9	368 129.6	371 130.6	897 315.8	751 264.4	674 237.3	平成9年名称を「嬬捨山田毎の月」から変更	
〃	武水別神社	1,155 100.0	1,120 97.0	1,460 126.4	1,461 126.5	1,250 108.2	970 84.0	1,357 117.5	1,545 133.8	1,334 115.5	1,064 92.1	1,451 125.6	1,030 89.2	335 29.0	537 46.5	1,160 100.4	643 55.7		
〃	千曲高原	153 100.0	126 82.4	182 119.0	174 113.7	217 141.8	182 119.0	225 147.1	101 66.0	204 133.3	133 86.9	218 142.5	29 19.0	30 19.6	48 31.4	109 71.2	86 56.2		
〃	あんずの里	2,124 100.0	1,863 87.7	1,127 53.1	1,630 76.7	1,400 65.9	1,950 91.8	1,200 56.5	1,650 77.7	1,200 56.5	1,150 54.1	1,430 67.3	0 0.0	450 21.2	660 31.1	728 34.3	720 33.9		

(上段:延利用者数(百人)、下段:対平成21年又は新規年比(%))

市町村名	観 光 地 名	観光地延利用者数の推移																備 考
		21年	22年	23年	24年	25年	26年	27年	28年	29年	30年	R元年	2年	3年	4年	5年	6年	
千曲市	科野の里歴史公園	728 100.0	493 67.7	951 130.6	803 110.3	874 120.1	649 89.1	683 93.8	708 97.3	795 109.2	654 89.8	528 72.5	383 52.6	306 42.0	485 66.6	497 68.3	508 69.8	平成8年名称を「森將軍塚古墳」から変更
〃	上山田温泉	7,301 100.0	6,734 92.2	6,853 93.9	-	-	-	-	-	-	-	-	-	-	-	-	-	平成24年から「戸倉上山田温泉」に含める
〃	城山史跡公園	160 100.0	142 88.8	174 108.8	165 103.1	149 93.1	137 85.6	144 90.0	200 125.0	156 97.5	137 85.6	126 78.8	112 70.0	92 57.5	129 80.6	107 66.9	42 26.3	
〃	戸倉温泉	1,858 100.0	1,897 102.1	1,888 101.6	-	-	-	-	-	-	-	-	-	-	-	-	-	平成24年から「戸倉上山田温泉」に含める
〃	新戸倉温泉	1,932 100.0	1,939 100.4	1,860 96.3	-	-	-	-	-	-	-	-	-	-	-	-	-	平成24年から「戸倉上山田温泉」に含める
〃	戸倉上山田温泉	-	-	-	10,639 100.0	10,385 97.6	9,509 89.4	9,810 92.2	11,230 105.6	10,020 94.2	9,700 91.2	9,432 88.7	5,322 50.0	4,918 46.2	6,915 65.0	7,648 71.9	8,015 75.3	平成24年から新規
〃	さらしなの里	128 100.0	78 60.9	66 51.6	69 53.9	71 55.5	90 70.3	64 50.0	41 49.2	80 62.5	57 44.5	17 13.3	16 12.5	36 28.1	25 19.5	29 22.7	-	
坂城町	アユの里	85 100.0	86 101.2	85 100.0	84 98.8	83 97.6	82 96.5	81 95.3	78 91.8	27 31.8	-	-	-	-	-	-	-	平成30年取消し
〃	さかき千曲川園	-	-	-	-	-	-	-	-	-	425 100.0	386 90.8	0 0.0	80 18.8	306 72.0	255 60.0	263 61.9	平成30年から新規
小布施町	北斎館	2,117 100.0	1,878 88.7	1,739 82.1	1,655 78.2	1,620 76.5	1,270 60.0	1,514 71.5	1,272 60.1	1,417 66.9	1,394 65.8	1,246 58.9	607 28.7	608 28.7	1,089 51.4	1,268 59.9	1,403 66.3	
〃	フローラルガーデンおぶせ	301 100.0	229 76.1	349 115.9	276 91.7	249 82.7	200 66.4	223 74.1	148 49.2	140 46.5	94 31.2	78 25.9	0 0.0	0 0.0	0 0.0	0 0.0	-	令和6年取消し
高山村	信州高山温泉郷	5,088 100.0	4,862 95.6	5,017 98.6	5,078 101.9	5,183 101.9	5,059 99.4	5,261 103.4	5,225 102.7	5,286 103.9	5,286 103.9	5,216 102.5	4,060 79.8	3,555 69.9	3,656 71.9	3,910 76.8	3,805 74.8	平成9年名称を「南志賀温泉郷」から変更
信濃町	野尻湖一茶遺跡	3,780 100.0	3,715 98.3	3,421 90.5	3,477 92.0	3,687 97.5	3,547 93.8	3,747 99.1	3,676 97.2	3,660 96.8	4,066 107.6	3,999 105.8	2,230 59.0	1,851 49.0	2,174 57.5	2,297 60.8	2,375 62.8	
〃	黒姫高原	2,686 100.0	2,435 90.7	2,482 92.4	2,597 96.7	2,992 111.4	2,892 107.7	2,659 99.0	2,482 92.4	2,655 98.8	2,663 99.1	2,553 95.0	1,713 63.8	1,694 63.1	2,266 84.4	2,474 92.1	2,908 108.3	
〃	タングラム斑尾	2,359 100.0	2,418 102.5	2,448 103.8	2,737 116.0	2,521 106.9	2,444 103.6	2,321 98.4	2,412 102.2	2,430 103.0	2,556 108.4	2,846 120.6	2,033 86.2	1,587 67.3	3,315 140.5	4,294 182.0	6,082 257.8	
飯綱町	飯綱東高原	3,928 100.0	3,713 94.5	3,635 92.5	3,010 76.6	3,056 77.8	2,801 71.3	2,629 66.9	2,397 61.0	2,438 62.1	2,576 65.6	2,471 62.9	710 18.1	1,692 43.1	2,036 51.8	2,052 52.2	2,022 51.5	
〃	サンクゼール	518 100.0	445 85.9	487 94.0	747 144.2	1,262 243.6	1,174 226.6	1,188 229.3	1,379 266.2	1,823 351.9	1,781 343.8	1,903 367.4	745 143.8	734 141.7	796 153.7	760 146.7	705 136.1	平成18年名称を「斑尾高原農場」から変更
小川村	大洞高原	218 100.0	220 100.9	163 74.8	162 74.3	337 154.6	73 33.5	106 48.6	198 47.7	131 60.1	147 67.4	147 67.4	46 21.1	64 29.4	114 52.3	126 57.8	71 32.6	
<b>長野地域振興局計</b>		<b>206,460 100.0</b>	<b>147,938 71.7</b>	<b>145,921 70.7</b>	<b>145,457 70.5</b>	<b>149,949 72.6</b>	<b>141,316 68.4</b>	<b>213,925 103.6</b>	<b>156,960 76.0</b>	<b>151,435 73.3</b>	<b>149,928 72.6</b>	<b>146,856 71.1</b>	<b>77,191 37.4</b>	<b>77,749 37.7</b>	<b>160,596 77.8</b>	<b>126,477 61.3</b>	<b>132,822 64.3</b>	
中野市	東山公園	130 100.0	134 103.1	140 107.7	118 90.8	113 86.9	107 82.3	105 80.8	87 66.9	95 73.1	94 72.3	78 60.0	46 35.4	50 38.5	61 46.9	53 40.8	57 43.8	
〃	晋平の里	1,551 100.0	1,417 91.4	1,425 91.9	1,232 79.4	1,120 72.2	929 59.9	1,002 64.6	926 59.7	906 58.4	875 56.4	924 59.6	507 32.7	677 43.6	796 51.3	880 56.7	714 46.0	
〃	浜津ヶ池公園及び壁田城山公園	1,628 100.0	1,611 99.0	1,628 100.0	1,718 105.5	1,604 98.5	1,546 95.0	1,344 82.6	1,366 83.9	1,282 78.7	1,195 73.4	1,073 65.9	789 48.5	980 60.2	996 61.2	1,045 64.2	1,221 75.0	平成9年名称を「浜津ヶ池公園」から変更
〃	高社山・高社山麓	49 100.0	49 100.0	96 195.9	96 195.9	96 195.9	96 195.9	96 195.9	100 195.9	103 204.1	98 200.0	54 110.2	77 157.1	79 161.2	121 246.9	100 204.1		
〃	一本木公園	1,313 100.0	1,261 96.0	1,221 93.0	1,242 94.6	1,141 86.9	932 71.0	870 66.3	796 60.6	914 64.4	845 51.1	671 51.2	200 15.2	500 38.1	682 51.9	544 41.4	1,026 78.1	
〃	斑尾高原	650 100.0	628 96.6	573 88.2	602 92.6	601 92.5	560 86.2	616 94.8	617 94.9	574 88.3	545 83.8	600 92.3	450 69.2	544 83.7	496 76.3	544 83.7	478 73.5	
〃	高野辰之記念館及びふるさと遊歩道	159 100.0	154 96.9	142 89.3	133 83.6	128 80.5	136 85.5	121 76.1	117 73.6	95 59.7	90 56.6	79 49.7	26 16.4	30 18.9	60 37.7	55 34.6	56 35.2	
〃	温泉公園	744 100.0	717 96.4	712 95.7	714 96.0	715 96.1	674 90.6	782 105.1	807 108.5	769 103.4	777 104.4	703 94.5	420 56.5	228 30.6	473 63.6	544 73.1	533 71.6	

(上段:延利用者数(百人)、下段:対平成21年又は新規年比(%))

市町村名	観 光 地 名	観光地延利用者数の推移																備 考	
		21年	22年	23年	24年	25年	26年	27年	28年	29年	30年	R元年	2年	3年	4年	5年	6年		
飯山市	飯山	1,072 100.0	1,426 133.0	1,200 111.9	868 81.0	1,064 99.3	1,081 100.8	1,201 112.0	1,104 103.0	768 71.6	691 64.5	629 58.7	414 38.6	315 29.4	330 30.8	470 43.8	443 41.3		
〃	斑尾高原	7,699 100.0	6,865 89.2	6,696 87.0	6,883 89.4	6,599 85.7	6,495 84.4	5,950 77.3	5,115 66.4	5,475 71.1	5,199 67.5	5,163 67.1	3,782 49.1	3,164 41.1	3,563 46.3	4,501 58.5	4,731 61.4		
〃	信濃平	137 100.0	144 105.1	161 117.5	161 117.5	161 117.5	75 54.7	85 62.0	90 65.7	90 65.7	120 87.6	143 104.4	153 111.7	31 22.6	48 35.0	63 46.0	71 51.8		
〃	戸狩温泉	3,959 100.0	3,988 100.7	3,550 89.7	3,248 82.0	3,065 77.4	2,830 71.5	2,782 70.3	2,544 64.3	2,563 64.7	2,468 62.3	2,602 65.7	1,819 45.9	949 24.0	1,695 42.8	1,462 36.9	1,320 33.3	平成10年名称を「戸狩」から変更	
〃	北竜湖	256 100.0	258 100.8	163 63.7	175 68.4	190 74.2	258 100.8	288 112.5	275 107.4	299 116.8	321 125.4	375 146.5	67 26.2	60 23.4	120 46.9	68 26.6	290 113.3		
〃	いいやま湯滝温泉	580 100.0	588 101.4	544 93.8	533 91.9	616 106.2	582 100.3	572 98.6	507 87.4	483 83.3	475 81.9	472 81.4	334 57.6	356 61.4	417 71.9	443 76.4	573 98.8		
〃	なべくら高原	285 100.0	269 94.4	258 90.5	227 79.6	250 87.7	275 96.5	281 98.6	231 81.1	255 89.5	197 69.1	182 63.9	85 29.8	107 37.5	124 43.5	92 32.3	108 37.9		
〃	菜の花公園	534 100.0	554 103.7	421 78.8	411 77.0	573 107.3	402 75.3	395 74.0	394 73.8	422 79.0	391 73.2	443 83.0	0 0.0	150 28.1	250 46.8	291 54.5	285 53.4		
〃	道の駅花の駅千曲川	-	-	-	-	-	-	-	-	-	-	-	-	-	-	0 86.4	11,081 100.0	12,829 115.8	令和5年から新規
山ノ内町	湯田中渋温泉郷	12,279 100.0	12,056 98.2	12,184 99.2	12,335 100.5	12,563 102.3	12,177 99.2	12,739 103.7	12,538 102.1	12,421 101.2	11,944 97.3	11,310 92.1	7,200 58.6	7,023 57.2	9,060 73.8	10,045 81.8	11,283 91.9		
〃	志賀高原	24,431 100.0	23,506 96.2	22,192 90.8	23,894 97.8	24,464 100.1	23,639 96.8	23,401 95.8	22,403 91.7	22,918 93.8	21,963 89.9	22,415 91.7	17,756 72.7	14,368 58.8	18,197 74.5	21,217 86.8	24,999 102.3		
〃	北志賀高原	10,414 100.0	9,032 86.7	8,666 83.2	9,196 88.3	9,892 95.0	10,118 97.2	10,024 96.3	8,659 83.1	9,967 95.7	10,050 96.5	9,463 90.9	5,064 48.6	3,542 34.0	4,615 44.3	5,517 53.0	5,233 50.2		
木島平村	牧ノ入高原	727 100.0	223 30.7	223 30.7	247 34.0	223 30.7	223 30.7	223 30.7	223 30.7	295 40.6	303 41.7	355 48.8	184 25.3	306 42.1	346 47.6	368 50.6	380 52.3		
〃	木島平	1,527 100.0	1,552 101.6	1,476 96.7	1,362 89.2	1,258 82.4	1,096 71.8	1,093 71.6	949 62.1	1,103 72.2	1,133 74.2	1,363 89.3	571 37.4	814 53.3	951 62.3	1,001 65.6	927 60.7		
〃	カヤの平高原	628 100.0	519 82.6	561 89.3	461 73.4	463 73.7	347 55.3	412 65.6	419 66.7	364 58.0	366 58.3	301 47.9	263 41.9	252 40.1	238 37.9	15 2.4	44 7.0		
〃	馬曲温泉	1,067 100.0	1,054 98.8	945 88.6	1,086 101.8	961 90.1	890 83.4	831 77.9	703 65.9	642 60.2	643 60.3	613 57.5	449 42.1	472 44.2	496 46.5	154 14.4	194 18.2		
野沢温泉村	野沢温泉	5,965 100.0	5,825 97.7	5,718 95.9	6,425 107.7	6,715 112.6	6,876 115.3	6,841 114.7	6,756 113.3	7,133 119.6	7,199 120.7	7,014 117.6	6,061 101.6	4,734 79.4	5,974 100.2	7,146 119.8	7,295 122.3		
栄村	苗場山・鳥甲山	92 100.0	110 119.6	79 85.9	93 101.1	88 95.7	85 92.4	117 127.2	98 106.5	68 73.9	78 84.8	60 65.2	26 28.3	32 34.8	30 32.6	47 51.1	47 51.1		
〃	秋山郷	528 100.0	485 91.9	359 68.0	382 72.3	369 69.9	343 65.0	363 68.8	514 97.3	244 46.2	241 45.6	211 40.0	127 24.1	120 22.7	164 31.1	115 21.8	106 20.1		
〃	千曲川沿線	1,078 100.0	1,000 92.8	587 54.5	1,010 93.7	955 88.6	862 80.0	899 83.4	809 75.0	710 65.9	411 38.1	347 32.2	247 22.9	204 18.9	326 30.2	554 51.4	352 32.7	平成9年名称を「野々海池」から変更	
北信地域振興局計		79,482 100.0	75,425 94.9	71,920 90.5	74,852 94.2	75,987 95.6	73,634 92.6	73,433 92.4	69,143 87.0	70,955 89.3	68,717 86.5	67,887 85.2	47,094 59.3	40,085 50.4	50,587 63.6	68,436 86.1	75,695 95.2		
北信濃計		285,942 100.0	223,363 78.1	217,841 76.2	220,309 77.0	225,936 79.0	214,950 75.2	287,358 100.5	226,103 79.1	222,390 77.8	218,645 76.5	214,543 75.0	124,285 43.5	117,834 41.2	211,183 73.9	194,913 68.2	208,517 72.9		
長野県計		917,433 100.0	867,980 94.6	843,486 91.9	847,252 92.4	855,532 93.3	841,832 91.8	933,144 101.7	895,758 97.6	870,956 94.9	871,015 94.9	860,105 93.8	514,764 56.1	526,661 57.4	754,441 82.2	802,465 87.5	851,487 92.8		

令和6年 観光地利用者統計調査結果

令和7年8月発行

お問い合わせ先

長野県 観光スポーツ部 山岳高原観光課

〒380-8570 (住所記載不要)

長野県長野市南長野幅下692-2

TEL 026-235-7247

FAX 026-235-7257