

2.3.2 水象の状況

(1) 河川

長野県には1級河川及び準用河川が流れており、2級河川は流れていない。

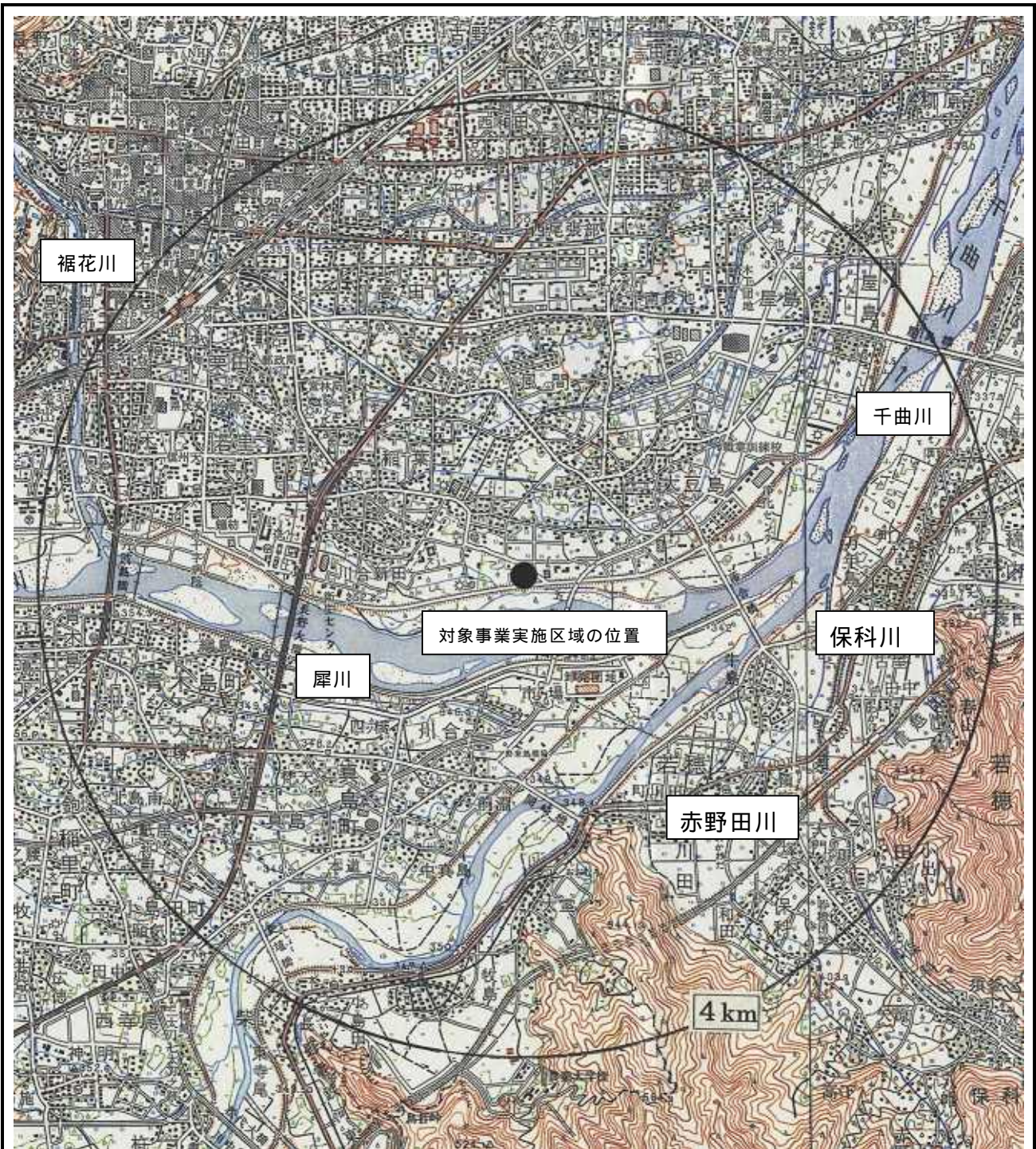
長野市内の1級河川及び準用河川を表2-3-3及び図2-3-4に示すとおりである。

対象事業実施区域周辺4km圏内に、千曲川、犀川、裾花川、保科川、赤野田川が存在し、対象事業実施区域近傍には犀川が流れており、落合橋下流で千曲川と合流している。

表2-3-3 長野市の1級河川及び準用河川

	1 級 河 川		準 用 河 川	
河 川 名	千曲川	聖 川	勝手沢	親 沢
	犀 川	神田川	犀 沢	加茂川沢
	裾花川	前沢川	新田川	小佐出沢
	浅 川	滝沢川	北八幡川	大佐出沢
	駒沢川	新田川	浄信寺川	神池沢
	田子川	土尻川	権現沢	八方沢
	堂万川	隈取川	濁 川	柳 沢
	土京川	徳間川	嘉兎加川	桧木沢
	保科川	鳥居川	油沢川	清水沢
	赤野田川	三念沢	渦隈川	濁 沢
	岡田川	楠 川	小楠川	佃見沢
	蛭 川	瑪瑙沢川	滝沢川	鷲子沢
	藤沢川	小 川	蔵ヶ川	彼岸沢
	シシ沢川	天神川	諸沢川	-
	濁沢川	-	冷沢川	-

出典：長野市河川課



凡例

： 対象事業実施区域の位置

1:50,000

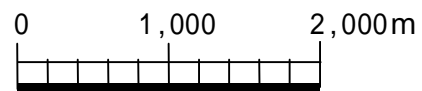


図2-3-4 対象事業実施区域周辺の河川図

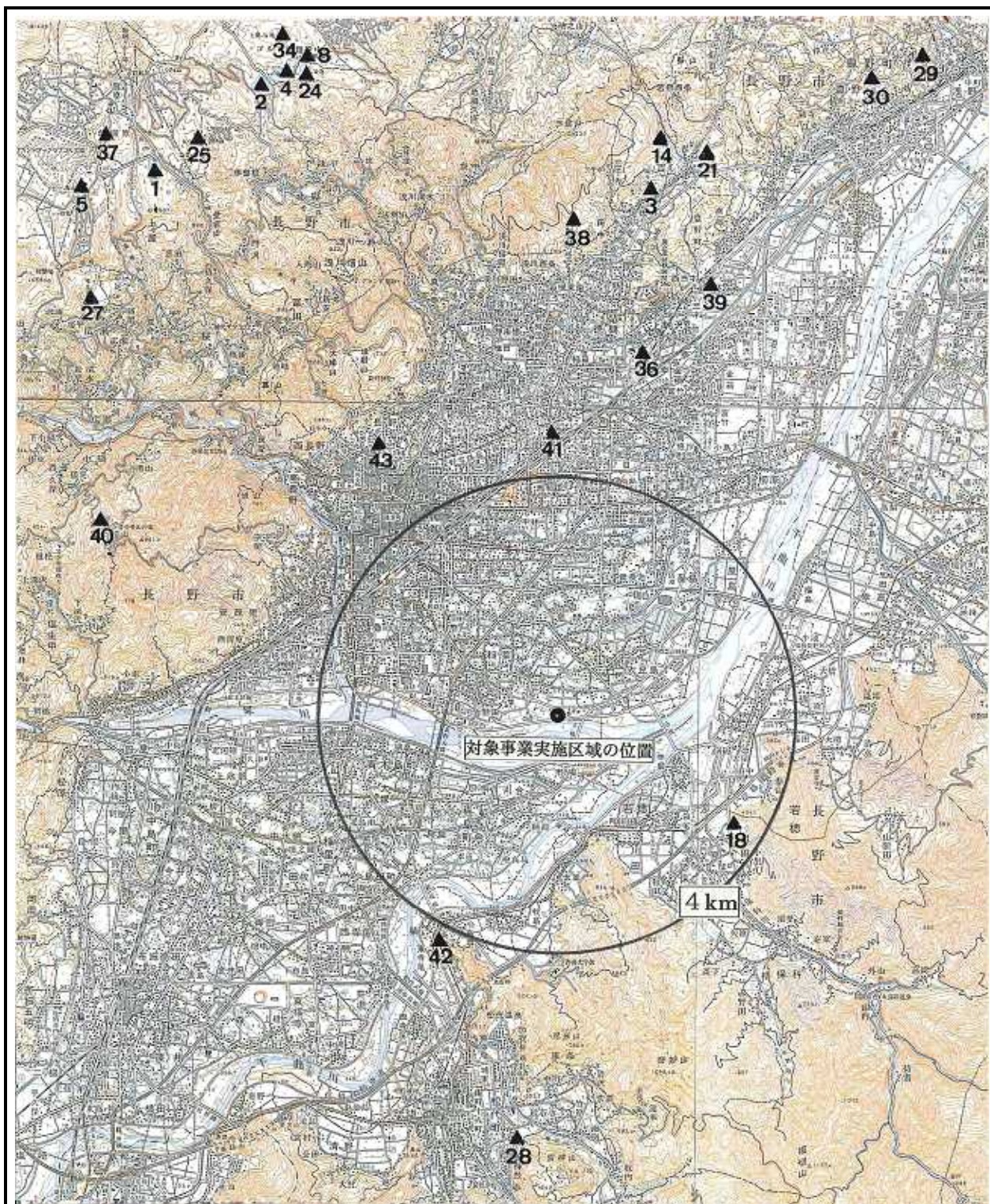
(2) 湖沼

長野市内の主な湖沼・農業用池は、表2-3-4及び図2-3-5に示すとおりで、対象事業実施区域周辺 4 km圏内では、堤池が存在している。

表2-3-4 長野市内の主な湖沼

No.	湖沼名	所在地	No.	湖沼名	所在地
1	大座法師池	上ヶ屋・麓原山々	23	瀬原大池	信更・氷ノ田境
2	浅川大池	浅川・北郷	24	駒沢池(蓑ヶ谷池)	浅川・北郷
3	田子池	若槻・田子	25	丸池	浅川・北郷
4	猫又池	浅川・北郷	26	五味池	上ヶ屋
5	上一ノ倉池	芋井・麓原	27	軍足池	芋井・広瀬
6	小山田池	信更・赤田	28	大日池	松代・東条
7	鹿ノ入の池	信更・氷ノ田	29	堤池	豊野町浅野
8	下蓑ヶ谷池	浅川・北郷	30	大久保池	豊野町豊野
9	名知不池	篠ノ井・有旅	31	鏡池	戸隠西原
10	嫁殺池	信更・三水	32	小鳥池	戸隠西の沢
11	馬頭池	信更・高野	33	美笠池	戸隠豊岡中条
12	芝池	篠ノ井・山布施	34	上蓑ヶ谷池	浅川・北郷
13	下平大池	信更・下平	35	猪平溜池	篠ノ井・塩崎
14	弁天池	若槻・吉	36	原の池	古里・上駒沢
15	有旅大池	篠ノ井・有旅	37	上池(柳沢池)	芋井・麓原
16	涌池	信更・涌池	38	若槻大池	若槻・上野
17	宮浦の池	信更・氷ノ田境	39	三才池	古里・三才
18	堤池	若穂・川田	40	国見の池	小田切・国見
19	太郎池	信更・三水	41	辰巳池	吉田
20	小瀬原の池	信更・氷ノ田境	42	金井池	松代・柴
21	古池	若槻・吉	43	つばめ池	箱清水
22	新池	信更・氷ノ田境			

出典：長野市環境衛生試験所年報



凡 例

▲ : 対象事業実施区域の位置

図中の番号は表2-3-4の番号である。

1:100,000

0 2,500 5,000m



図2-3-5 対象事業実施区域周辺の湖沼図