

2.3.5 景観、文化財の状況

(1) 自然景観資源

対象事業実施区域周辺の自然景観資源は、図2-3-23から図2-3-24に示すとおりである。

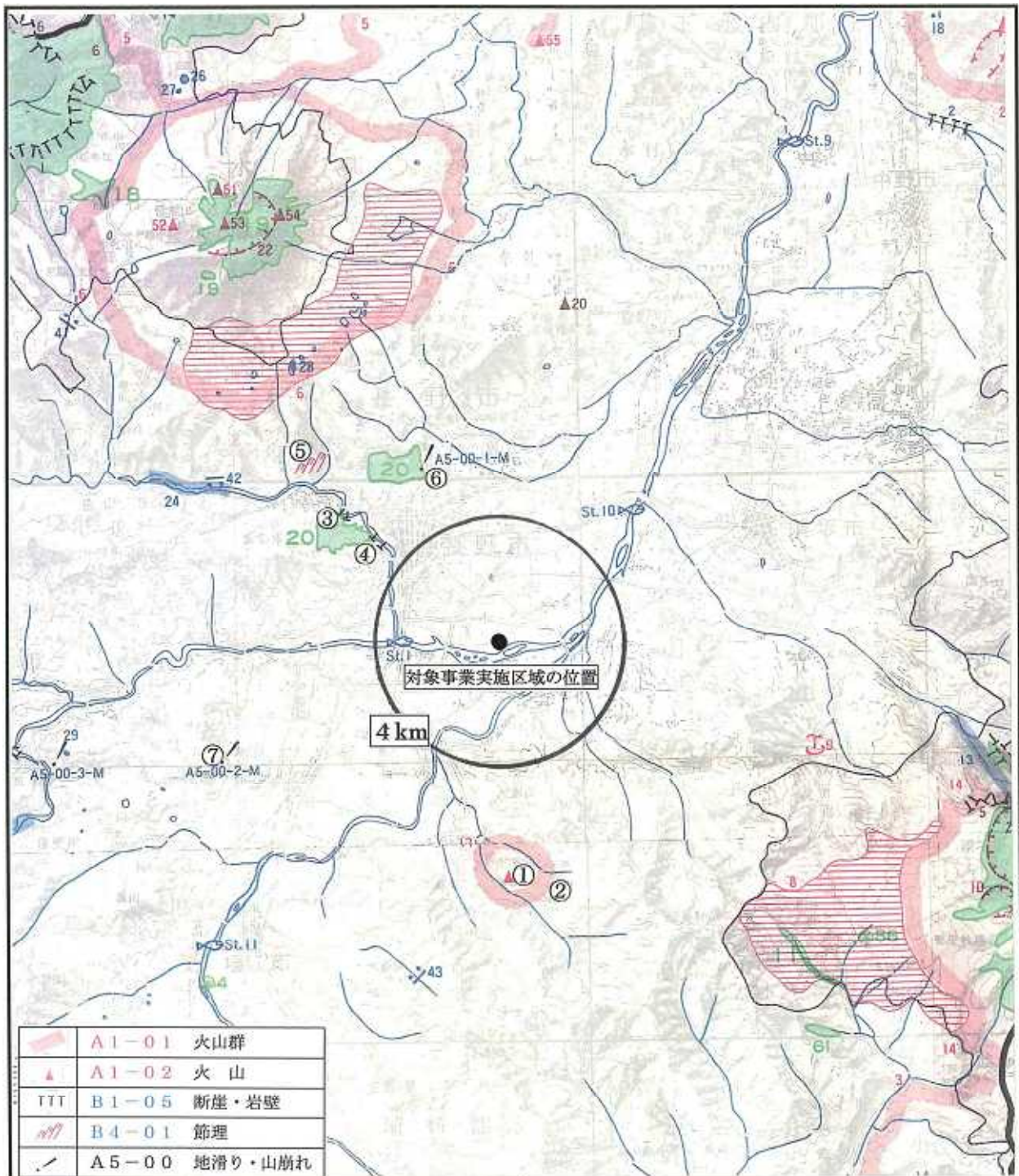
「長野県自然環境情報図（第3回自然環境保全基礎調査、環境庁、1989年）」によると4 km圏内に自然景観資源は存在しない。

また、長野市の文化財によると4 km圏内の天然記念物は3ヶ所あり、表2-3-13に示すとおりである。

表2-3-13 対象事業実施区域周辺の自然景観資源(天然記念物)

記号	指定機関	文化財保護法による種別	名 称	所 在 地
A	県	天然記念物（植物）	真島のクワ	真島町真島
B	県	天然記念物（植物）	塚本のビャクシン	若穂川田
C	市	天然記念物（植物）	岩崎のイチョウ	若穂綿内 善法寺

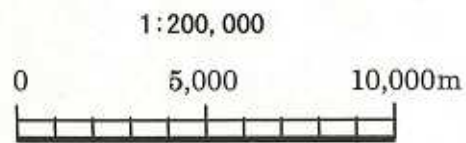
出典 長野市の文化財



	A1-01	火山群
	A1-02	火山
	B1-05	断崖・岩壁
	B4-01	節理
	A5-00	地滑り・山崩れ

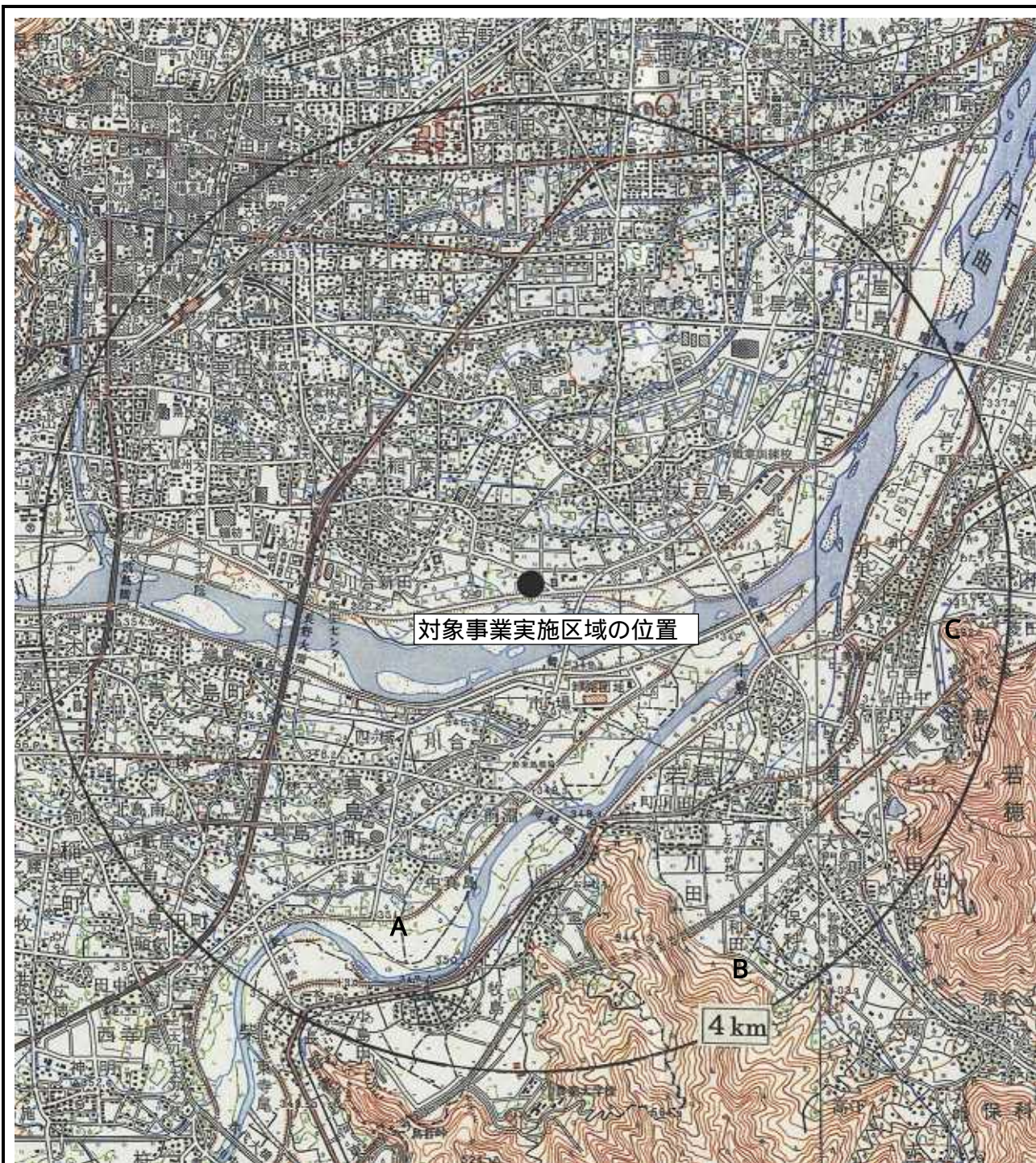
凡例 ●：対象事業実施区域

	自然景観資源名	名 称
1	火山群	① 皆神山
2	火山	② 皆神山
3	断崖・岩壁	③ 茂菅の崖
		④ 白岩
4	節理	⑤ 寝覚ノ床
		⑥ 地附山地すべり地
5	地すべり	⑦ 茶臼山地すべり地



図中番号は表2-3-14の番号に対応
 出典：第3回自然環境保全基礎調査（1989年、環境庁）

図2-3-23 自然景観資源



凡例

● : 対象事業実施区域の位置

○ : 天然記念物所在地

出典：長野市指定文化財(記号は表の記号に対応)

1:50,000

0 1,000 2,000m

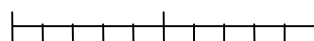


図2-3-24 自然景観資源(天然記念物)

(2) 文化財

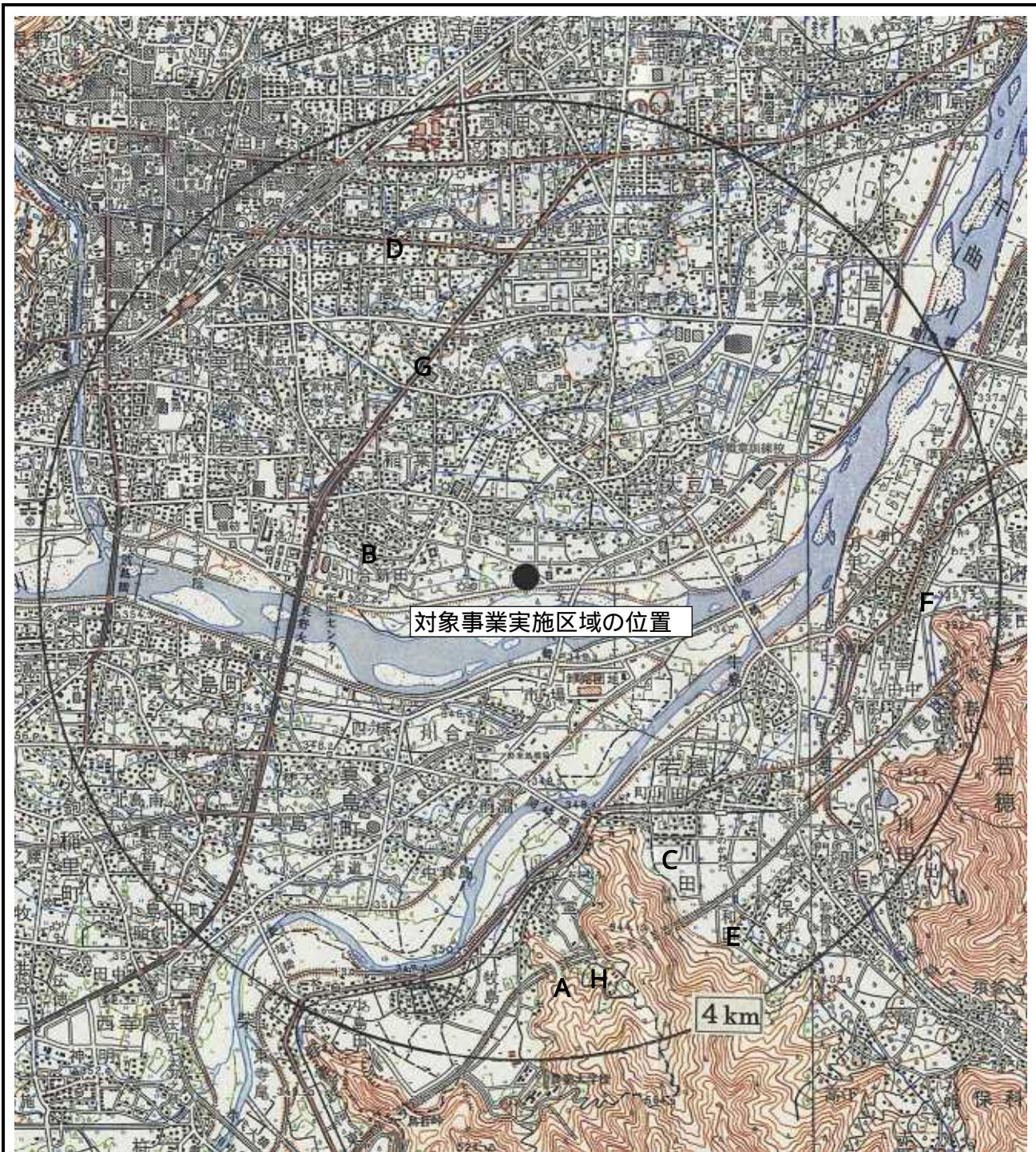
対象事業実施区域周辺4 km以内には指定文化財が8ヶ所存在し、表2-3-14及び図2-3-25に示すとおりである。

なお、天然記念物は景観資源で記載したので除く。

表2-3-14 文化財

記号	指定機関	文化財保護法による種別	名 称	所 在 地
A	国	史跡(古墳)	大室古墳群	松代町大室
B	国	登録有形文化財(建造物)	利久堂酒井家住宅 主屋・長屋門・土蔵・ 味噌蔵・庭塀	川合新田
C	国	登録有形文化財(建造物)	北村家住宅 主屋・門・局舎	若穂川田
D	市	有形文化財(建造物)	守田廻神社本殿	高田
E	市	有形文化財(建造物)	石造宝篋印塔	若穂川田
F	市	有形文化財(建造物)	正満寺の山門(鐘楼)	若穂綿内
G	市	史跡	南向塚古墳	高田
H	市	史跡	大室古墳群大室谷支群	松代町大室

出典：長野市指定文化財



凡例

● : 対象事業実施区域の位置

○ : 文化財所在地

出典：長野市指定文化財(記号は表の記号に対応)

1:50,000

0 1,000 2,000m

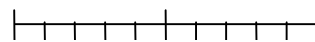


図2-3-25 文化財