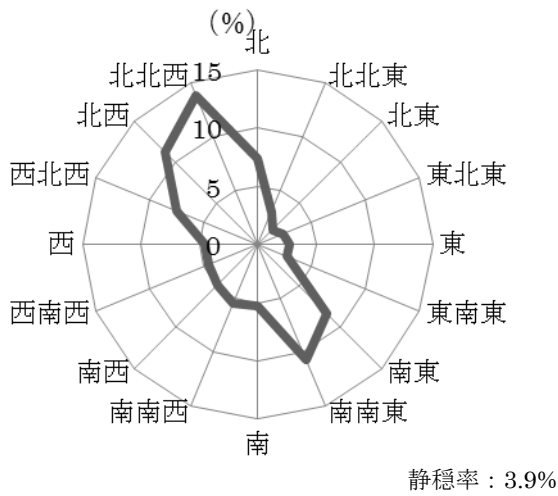
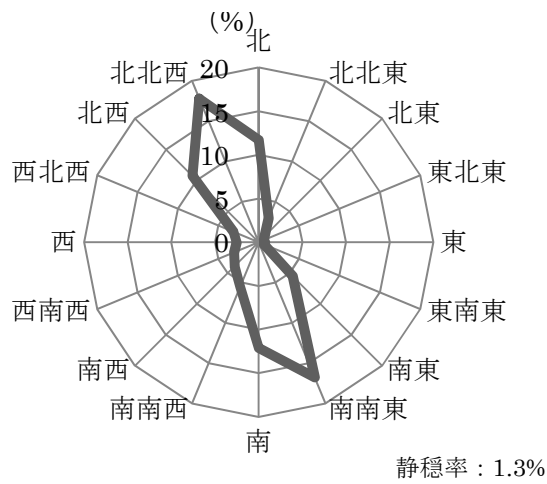


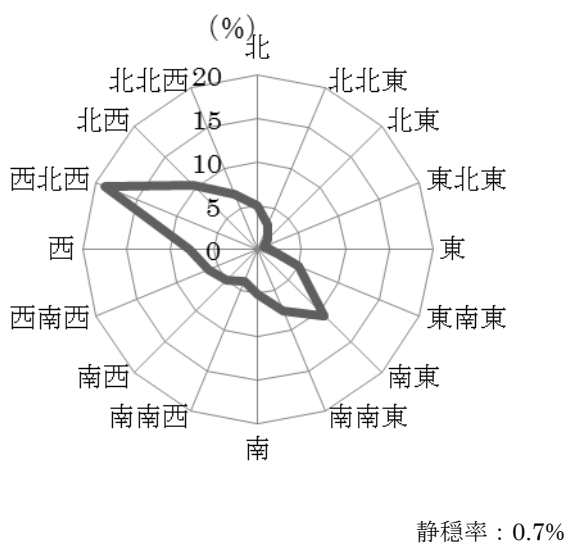
○ 松本盆地側の気象データ（風向別出現頻度）



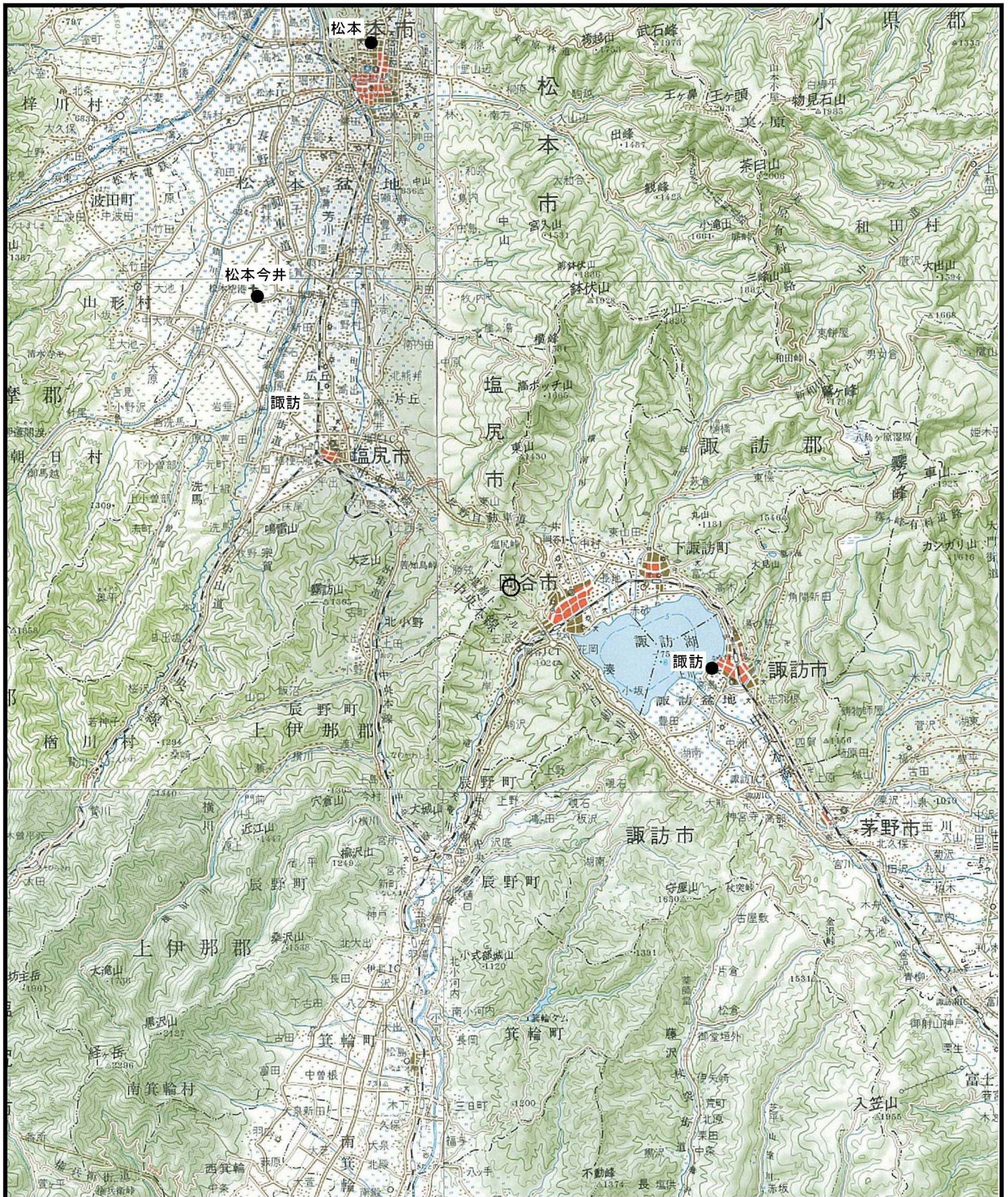
【松本地域気象観測所】
(1981年～2010年の値)



【アメダス観測地点松本今井】
(2009年の値)



【諏訪地方気象台】
(1981年～2010年の値)



凡例

- 対象事業実施区域
- 気象観測所

図 気象観測所位置図

