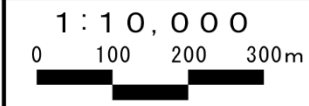


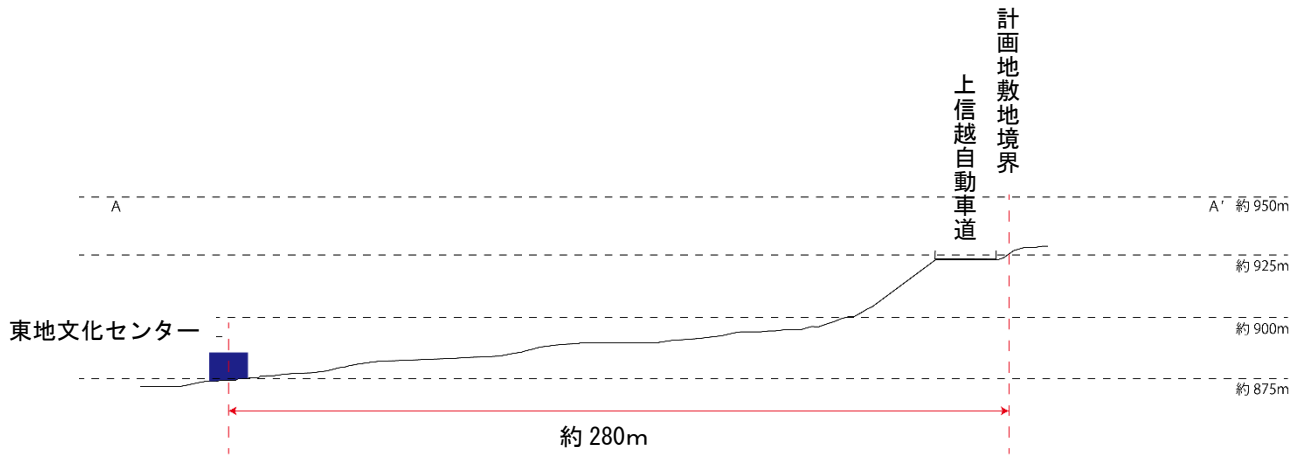
凡例

- 計画地
- 市・町界
- 高速道路
- 県道
- 河川
- パネル用地
- 配慮すべき施設・住宅
- A-A' 断面位置

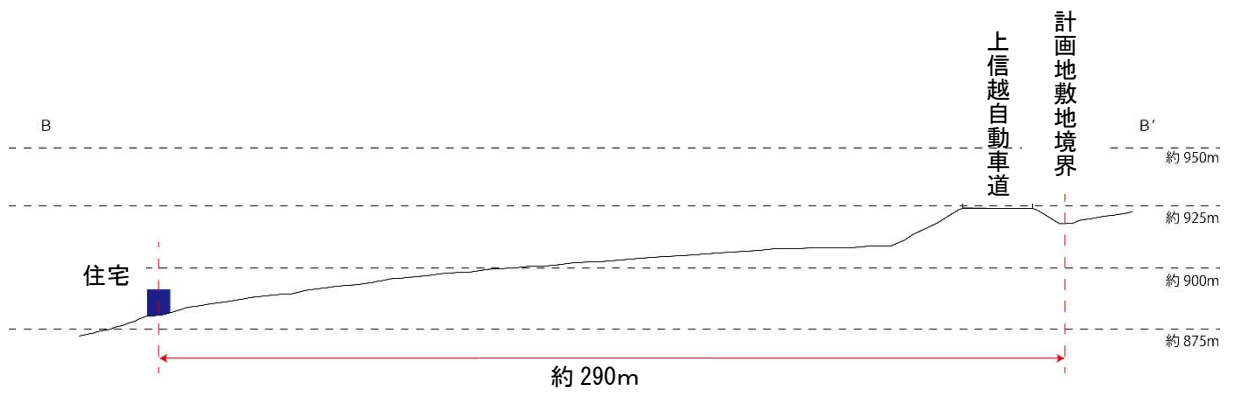
注1) 図中の  は、既存の太陽光パネルの設置範囲である。  
 注2) この地図は、佐久市の1万分の1佐久市N.O. 3を使用したものである。

図1 計画地とその直近の住居等との位置関係（平面図）





【東地文化センター】



【住宅】

図2 計画地から最も近い住居等との位置関係（断面図）