

一般国道474号 三遠南信自動車道青崩峠道路

(長野県飯田市南信濃)

事後調査報告書 補足資料  
(平成 31 年度 水質分析結果)

国土交通省中部地方整備局飯田国道事務所

## 1. 水質分析

### 1.1 水質分析の内容

環境影響評価書では、水質分析は事後調査とは別に、工事における施工管理の一環として行うものと整理されており、以下のとおり記載している。

表-1 評価書における内容

項目	内容※
施工管理の一環として実施する項目	<ul style="list-style-type: none"><li>・ 工事による河川水質への影響の有無を確認するため、小嵐川及び工事排水が想定される地点等適切な調査地点を設定し、着工前から環境基準に準拠した項目・手法による水質調査を行い、必要に応じて保全対策を検討し適切に実施します。</li><li>・ 工事による河川水質、地下水質、地下水位等の変化を確認するために水質汚濁法に準拠した項目・手法による排水の水質監視、ボーリング調査等による工事前及び工事中の詳細な地下水監視調査を行います。</li></ul>

※内容は、「一般国道 474 号 三遠南信自動車道青崩峠道路(長野県飯田市南信濃)環境影響評価書(平成 21 年 4 月、国土交通省中部地方整備局)」より抜粋したものである。

### 1.2 平成 31 年度に実施した内容及び環境保全措置の内容

#### (1) 調査項目

平成 31 年度に実施した内容及び環境保全措置の調査項目を表-2 に示す。

表-2 実施した内容及び環境保全措置の調査項目

区分	調査項目
実施の状況	水質分析を行った。
環境保全措置の状況	なし

## (2) 調査方法及び調査地点

水質分析の調査方法及び調査地点を表-3 に示す。また、調査地点の位置を図-1 に示す。

表-3 水質分析の調査方法及び調査地点

調査項目	調査地点	調査方法
水質分析 (環境)	小嵐川水文基準地点、小嵐川中流、 小嵐川坑口部、H17-01	<ul style="list-style-type: none"> <li>・水質汚濁に係る環境基準項目の水質分析を実施。</li> <li>・分析項目：カドミウム、鉛、六価クロム、砒素、純水銀、セレン、フッ素、ホウ素、水素イオン濃度、生物化学的酸素要求量、浮遊物質、溶存酸素量、大腸菌群数、電気伝導度*</li> </ul>
水質分析 (重金属)	小嵐川水文基準地点、 河川 1、河川 2、河川 3、 地下水 5、地下水 6、地下水 7、 地下水 8、水質 No. 101(島畑)	<ul style="list-style-type: none"> <li>・工事による河川水及び地下水への影響、盛土工事に使用した要対策土への吸着層工法の効果確認のために貴金属等の水質分析を実施。</li> <li>・分析項目：砒素、鉛、フッ素、ホウ素、水素イオン濃度、電気伝導度、水温</li> </ul>

※) 電気伝導度は、小嵐川水文基準地点のみ実施

## (3) 調査期間

水質分析の採水期間を表-4 に示す。

表-4 水質分析の採水期間

調査項目	採水期間
水質分析 (環境基準項目)	平成 31 年 4 月 23 日～24 日 令和元年 5 月 27 日～29 日 令和元年 6 月 24 日～26 日 令和元年 7 月 22 日～24 日 令和元年 8 月 21 日～23 日 令和元年 9 月 24 日～25 日
水質分析 (重金属)	令和元年 10 月 21 日、23 日～24 日 令和元年 11 月 22 日、25 日～26 日 令和元年 12 月 13 日、16 日～17 日 令和 2 年 1 月 14 日～16 日 令和 2 年 2 月 10 日、12 日～14 日 令和 2 年 3 月 5 日～6 日

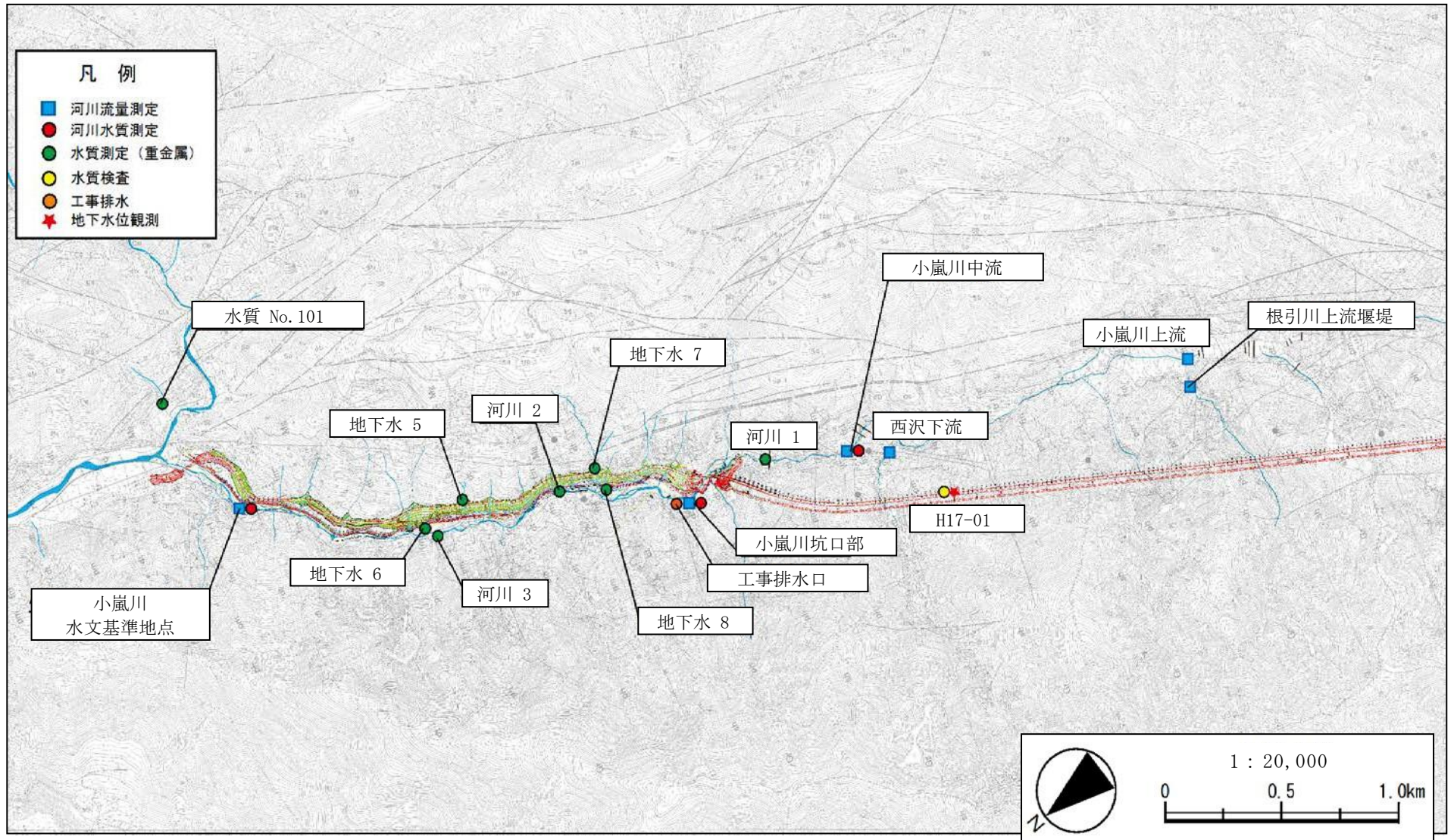


図-1 調査地点位置図

#### (4) 調査結果

##### 1) 水質分析 (環境基準項目)

河川の全地点の検体から 0.004~0.006mg/Lの砒素を検出している。ただし、工事着手前の調査結果からも同様の結果が出ており、山体からの砒素の溶出(自然由来)が原因と推定している。大腸菌群数についても基準を超過するが、夏期に比べて、冬期の分析結果の方が水質は改善される傾向にある。土壌中の微生物の影響と考えられ、工事の実施による影響ではないと考えられる。BOD についても基準を超過するが、平成 31 年度は 2 月の気温が平均よりかなり高いことで、平均的な年より調査地点一体の落葉の分解が早く進行して多くが河川に流出し、さらに、冬の時期は河川流量が低いことから希釈されず、相対的にBODが高くなったものと推察され、工事の実施による影響ではないと考えられる。

H17-01 からは、地下水の環境基準値を上回るふっ素を検出しているが、過年度から同様の傾向が出ている。当該地点は観測孔であり、地下水が滞留することで水質に影響を与えていると推定され、工事の実施による影響ではないと考えられる。

表-5 水質分析の調査結果(環境基準項目)

地点名	採水日	基準項目(健康項目)								
		カドミウム (mg/L)	鉛 (mg/L)	六価クロム (mg/L)	砒素 (mg/L)	総水銀 (mg/L)	セレン (mg/L)	ふっ素 (mg/L)	ほう素 (mg/L)	
河川	小嵐川水文基準地点	R1.5.27	0.003 未満	0.01 未満	0.05 未満	0.006	0.0005 未満	0.01 未満	0.19	0.14
		R1.8.21	0.0003 未満	0.001 未満	0.005 未満	0.005	0.0005 未満	0.001 未満	0.09	0.06
		R1.11.25	0.0003 未満	0.001 未満	0.005 未満	0.005	0.0005 未満	0.001 未満	0.12	0.09
		R2.2.12	0.0003 未満	0.001 未満	0.005 未満	0.005	0.0005 未満	0.001 未満	0.15	0.09
	小嵐川中流	R1.5.28	0.0003 未満	0.001 未満	0.005 未満	0.006	0.0005 未満	0.001 未満	0.14	0.06
		R1.8.22	0.0003 未満	0.001 未満	0.005 未満	0.004	0.0005 未満	0.001 未満	0.08 未満	0.04
		R1.11.25	0.0003 未満	0.001 未満	0.005 未満	0.004	0.0005 未満	0.001 未満	0.09	0.05
		R2.2.12	0.0003 未満	0.001 未満	0.005 未満	0.004	0.0005 未満	0.001 未満	0.09	0.05
	小嵐川坑口部	R1.5.27	0.0003 未満	0.001 未満	0.005 未満	0.005	0.0005 未満	0.001 未満	0.16	0.06
		R1.8.21	0.0003 未満	0.001 未満	0.005 未満	0.005	0.0005 未満	0.001 未満	0.08 未満	0.05
		R1.11.25	0.0003 未満	0.001 未満	0.005 未満	0.005	0.0005 未満	0.001 未満	0.09	0.06
		R2.2.12	0.0003 未満	0.001 未満	0.005 未満	0.004	0.0005 未満	0.001 未満	0.08	0.05
地下水	H17-01	R1.5.28	0.0003 未満	0.001 未満	0.005 未満	0.001 未満	0.0005 未満	0.001 未満	1.6	0.80
		R1.8.23	0.0003 未満	0.001 未満	0.005 未満	0.001 未満	0.0005 未満	0.001 未満	1.6	0.62
		R1.11.25	0.0003 未満	0.001 未満	0.005 未満	0.001 未満	0.0005 未満	0.001 未満	1.0	0.44
		R2.2.12	0.0003 未満	0.001 未満	0.005 未満	0.001 未満	0.0005 未満	0.001 未満	1.1	0.46

※1 環境基準を超過した部分を      で示す。

表-6 水質分析の調査結果(環境基準項目)

地点名	採水日	基準項目(生活環境項目)					
		水素イオン濃度 (pH) (-)	生物化学的酸素要求量 (BOD) (mg/L)	浮遊物質 (SS) (mg/L)	溶存酸素量 (DO) (mg/L)	大腸菌群数 (MPN/100mL)	
		6.5-8.5	1 以下	25 以下	7.5 以上	50 以下	
河川	小嵐川水文基準地点	R1.5.27	7.9	0.5 未満	1 未満	10	49
		R1.8.21	8.0	0.5 未満	1 未満	9.9	230
		R1.11.25	8.3	0.5 未満	1 未満	10	33
		R2.2.12	8.1	2.3	1 未満	13	21
	小嵐川中流	R1.5.28	8.0	0.5 未満	1 未満	10	79
		R1.8.22	7.9	0.5 未満	1 未満	9	240
		R1.11.25	8.1	0.5 未満	1 未満	10.0	33
		R2.2.12	8.0	2.1	1 未満	12	2
	小嵐川坑口部	R1.5.27	8.0	0.5 未満	1 未満	10	33
		R1.8.21	8.0	0.5 未満	2	9	490
		R1.11.25	8.1	0.5	1 未満	10	49
		R2.2.12	8.0	1.9	1 未満	12	4.5
地下水	H17-01	R1.5.28	12.5	100	130	2	1.8 未満
		R1.8.23	12.4	46	86	1.8	1.8 未満
		R1.11.25	12.5	29	150	1.0	1.8 未満
		R2.2.12	12.4	18	87	1.0	1.8 未満

- ※ 1 生活環境項目の基準値は、小嵐川下流の遠山川の類型指定(AA)を準用。  
 ※ 2 H17-01 は地下水であるため、生活環境項目の基準値との整合を図らない。  
 ※ 3 環境基準を超過した部分を      で示す。

## 2)水質分析(重金属)

平成 31 年度では、地下水 8 で砒素が環境基準値を超過した(表-7(2)及び図-2 参照)。ただし、工事着手前の調査結果でも地下水 8 の砒素が環境基準値を超過していること、工事着手前から現在まで継続して環境基準値の超過が続いていることから(図-3 参照)、地下水 8 の砒素は工事の実施による影響ではなく、自然由来によるものと考えられる。

ただし、地下水 8 で環境基準値を超える砒素が検出されていることを踏まえ、近傍の飲用井戸である水質No. 101 において、重金属のモニタリングを行っている。この結果、水質 No. 101 の砒素濃度は環境基準値の 1/10 以下であり、環境基準値を満足していることを確認している。

表-7(1) 水質分析の調査結果(重金属モニタリング)

地点名	採水日	分析項目						
		砒素 (mg/L)	鉛 (mg/L)	ふっ素 (mg/L)	ほう素 (mg/L)	水素イオン濃度 (pH)	電気伝導度 (mS/m)	水温 (°C)
		0.01 以下	0.01 以下	0.8 以下	1 以下	5.8~8.6	-	-
小嵐川水文基準地点	H31.4.24	0.006	0.001 未満	0.16	0.11	8.2	16	12.2
	R1.5.27	0.006	0.001 未満	0.19	0.14	7.9	15	15.9
	R1.6.25	0.007	0.001 未満	0.12	0.08	8.1	14	17.1
	R1.7.23	0.005	0.001 未満	0.08	0.05	8.0	12	18.6
	R1.8.21	0.005	0.001 未満	0.09	0.06	8.0	13	19.4
	R1.9.24	0.005	0.001 未満	0.12	0.08	8.2	16	18.5
	R1.10.23	0.005	0.001 未満	0.10	0.06	8.0	14	14.6
	R1.11.25	0.005	0.001 未満	0.12	0.09	8.3	14	11.0
	R1.12.16	0.005	0.001 未満	0.12	0.09	8.0	15	5.3
	R2.1.15	0.004	0.001 未満	0.14	0.07	8.0	15	5.8
R2.2.12	0.005	0.001 未満	0.15	0.09	8.1	15	3.1	
R2.3.5	0.004	0.001 未満	0.15	0.09	8.1	15	6.1	
河川 1	H31.4.24	0.005	0.001 未満	0.10	0.07	8.2	14	11.4
	R1.5.27	0.005	0.001 未満	0.14	0.05	8.0	14	14.8
	R1.6.25	0.006	0.001 未満	0.09	0.05	8.1	14	15.7
	R1.7.24	0.005	0.001 未満	0.11	0.03	8.0	11	17.3
	R1.8.21	0.006	0.001 未満	0.08	0.04	8.1	13	18.6
	R1.9.24	0.005	0.001 未満	0.09	0.05	8.1	15	17.9
	R1.10.24	0.005	0.001 未満	0.09	0.04	8.0	12	14.3
	R1.11.26	0.006	0.001 未満	0.08 未満	0.05	8.1	14	9.7
	R1.12.13	0.004	0.001 未満	0.09	0.04	8.0	14	6.3
	R2.1.15	0.004	0.001 未満	0.08	0.04	8.0	14	5.6
R2.2.10	0.005	0.001 未満	0.10	0.05	8.0	14	3.0	
R2.3.5	0.004	0.001 未満	0.09	0.05	8.0	13	5.9	
河川 2	H31.4.24	0.006	0.001 未満	0.17	0.10	8.2	15	12.2
	R1.5.27	0.005	0.001 未満	0.16	0.06	8.1	15	16.3
	R1.6.25	0.006	0.001 未満	0.13	0.07	8.2	15	16.9
	R1.7.24	0.004	0.001 未満	0.10	0.04	8.1	12	18.3
	R1.8.21	0.005	0.001 未満	0.10	0.06	8.1	12	19.4
	R1.9.24	0.004	0.001 未満	0.11	0.07	8.2	15	18.3
	R1.10.24	0.004	0.001 未満	0.09	0.05	8.0	13	14.3
	R1.11.26	0.005	0.001 未満	0.13	0.08	8.1	14	9.9
	R1.12.13	0.004	0.001 未満	0.12	0.06	8.0	13	7.2
	R2.1.15	0.004	0.001 未満	0.13	0.06	8.0	14	5.6
R2.2.10	0.004	0.001 未満	0.15	0.07	8.0	14	3.6	
R2.3.5	0.003	0.001 未満	0.14	0.07	8.0	14	6.3	
河川 3	H31.4.24	0.006	0.001 未満	0.17	0.11	8.2	15	12.5
	R1.5.27	0.006	0.001 未満	0.20	0.07	8.1	14	16.7
	R1.6.25	0.006	0.001 未満	0.14	0.08	8.1	14	17.0
	R1.7.24	0.004	0.001 未満	0.11	0.05	8.1	12	17.6
	R1.8.21	0.005	0.001 未満	0.11	0.06	8.1	13	19.8
	R1.9.24	0.005	0.001 未満	0.12	0.07	8.2	16	18.5
	R1.10.24	0.004	0.001 未満	0.10	0.06	7.9	14	14.9
	R1.11.26	0.006	0.001 未満	0.12	0.07	8.1	14	10.0
	R1.12.13	0.004	0.001 未満	0.13	0.07	8.1	14	7.5
	R2.1.15	0.004	0.001 未満	0.15	0.08	7.9	15	5.7
R2.2.10	0.005	0.001 未満	0.14	0.08	8.1	15	4.2	
R2.3.5	0.004	0.001 未満	0.12	0.07	8.1	15	6.9	



表-7(2) 水質分析の調査結果(重金属モニタリング)

地点名	採水日	分析項目						
		砒素 (mg/L)	鉛 (mg/L)	ふっ素 (mg/L)	ほう素 (mg/L)	水素イオン濃度 (pH)	電気伝導度 (mS/m)	水温 (°C)
		0.01 以下	0.01 以下	0.8 以下	1 以下	5.8~8.6	-	-
地下水 5	H31.4.24	0.003	0.001 未満	0.08 未満	0.02	8.3	26	11.7
	R1.5.27	0.002	0.001 未満	0.08 未満	0.05	8.1	27	13.8
	R1.6.24	0.003	0.001 未満	0.08 未満	0.02	7.9	23	16.2
	R1.7.24	0.001 未満	0.001 未満	0.08 未満	0.05	7.8	25	14.7
	R1.8.21	0.001	0.001 未満	0.08 未満	0.06	7.9	28	15.9
	R1.9.25	0.004	0.001 未満	0.08 未満	0.03	8.4	31	19.0
	R1.10.21	0.001 未満	0.001 未満	0.08 未満	0.06	7.7	34	14.6
	R1.11.22	0.003	0.001 未満	0.08 未満	0.03	8.2	26	8.5
	R1.12.13	0.001	0.001 未満	0.08 未満	0.06	8.3	30	6.3
	R2.1.14	0.001	0.001 未満	0.08 未満	0.05	8.3	15	5.6
	R2.2.10	0.002	0.001 未満	0.08 未満	0.02 未満	8.3	25	2.2
	R2.3.5	0.002	0.001 未満	0.08 未満	0.03	8.3	26	6.0
地下水 6	H31.4.24	0.003	0.001 未満	0.08 未満	0.09	7.8	24	11.8
	R1.5.27	0.002	0.001 未満	0.14	0.07	7.7	22	13.0
	R1.6.24	0.003	0.001 未満	0.11	0.07	7.3	22	13.7
	R1.7.24	0.006	0.001 未満	0.11	0.04	7.5	20	16.8
	R1.8.21	0.006	0.001 未満	0.10	0.04	7.7	23	17.4
	R1.9.25	0.005	0.001 未満	0.08	0.06	7.7	28	17.4
	R1.10.21	0.007	0.001 未満	0.13	0.05	7.4	24	17.6
	R1.11.22	0.006	0.001 未満	0.09	0.07	7.4	27	15.5
	R1.12.13	0.006	0.001 未満	0.10	0.06	7.2	28	16.4
	R2.1.14	0.004	0.001 未満	0.08	0.08	7.8	28	14.2
	R2.2.10	0.003	0.001 未満	0.08 未満	0.09	7.4	45	12.5
	R2.3.5	0.006	0.001 未満	0.08 未満	0.07	7.8	58	12.2
地下水 7	H31.4.24	0.001 未満	0.001 未満	0.08 未満	0.05	8.2	23	11.7
	R1.5.27	0.001 未満	0.001 未満	0.08 未満	0.04	8.0	24	12.5
	R1.6.24	0.001 未満	0.001 未満	0.08 未満	0.04	8.0	23	12.3
	R1.7.24	0.001 未満	0.001 未満	0.08 未満	0.04	8.1	22	13.6
	R1.8.21	0.001 未満	0.001 未満	0.08 未満	0.05	8.1	22	14.2
	R1.9.25	0.001 未満	0.001 未満	0.08 未満	0.05	8.1	25	14.9
	R1.10.21	0.001 未満	0.001 未満	0.08 未満	0.05	7.9	23	14.2
	R1.11.22	0.001 未満	0.001 未満	0.08 未満	0.05	7.8	25	12.7
	R1.12.13	0.001 未満	0.001 未満	0.08 未満	0.05	7.9	26	13.5
	R2.1.14	0.001 未満	0.001 未満	0.08 未満	0.04	8.1	25	13.0
	R2.2.10	0.001 未満	0.001 未満	0.08 未満	0.05	8.1	24	11.2
	R2.3.5	0.001 未満	0.001 未満	0.08 未満	0.04	8.2	25	10.9
地下水 8	H31.4.24	0.022	0.001 未満	0.08 未満	0.12	8.0	29	10.9
	R1.5.27	0.017	0.001 未満	0.11	0.09	7.8	30	13.1
	R1.6.24	0.020	0.001 未満	0.08 未満	0.10	7.6	30	13.7
	R1.7.24	0.008	0.001 未満	0.08 未満	0.04	7.5	22	15.2
	R1.8.21	0.009	0.001 未満	0.08 未満	0.06	7.7	24	16.4
	R1.9.25	0.016	0.001 未満	0.08 未満	0.07	7.9	28	15.5
	R1.10.21	0.008	0.001 未満	0.08	0.07	7.4	30	15.0
	R1.11.22	0.020	0.001 未満	0.08 未満	0.08	7.5	24	13.0
	R1.12.13	0.018	0.001 未満	0.08	0.08	7.5	26	11.5
	R2.1.14	0.020	0.001 未満	0.08 未満	0.08	8.0	29	11.5
	R2.2.10	0.020	0.001 未満	0.08 未満	0.09	7.8	29	9.6
	R2.3.5	0.015	0.001 未満	0.08 未満	0.09	8.0	28	9.6
水質 No.101	H31.4.24	0.001 未満	0.001 未満	0.08 未満	0.02	7.5	10	10.4
	R1.5.28	0.001 未満	0.001 未満	0.09	0.03	7.7	10	13.3
	R1.6.24	0.001 未満	0.001 未満	0.08 未満	0.02	7.7	10	15.7
	R1.7.24	0.001 未満	0.001 未満	0.08 未満	0.02 未満	7.7	10	16.5
	R1.8.21	0.001 未満	0.001 未満	0.08 未満	0.02	7.8	10	19.5
	R1.9.25	0.001 未満	0.001 未満	0.08 未満	0.02	7.8	11	18.5
	R1.10.21	0.001 未満	0.001 未満	0.08 未満	0.02	7.6	11	16.1
	R1.11.26	0.001 未満	0.001 未満	0.08 未満	0.02	7.6	11	11.4
	R1.12.16	0.001 未満	0.001 未満	0.08 未満	0.02 未満	7.5	10	9.5
	R2.1.15	0.001 未満	0.001 未満	0.08 未満	0.02 未満	7.9	11	7.3
	R2.2.10	0.001 未満	0.001 未満	0.08 未満	0.02	7.7	11	6.0
	R2.3.5	0.001 未満	0.001 未満	0.08 未満	0.02 未満	8.0	11	7.8

※ 環境基準を超過した部分を      で示す。



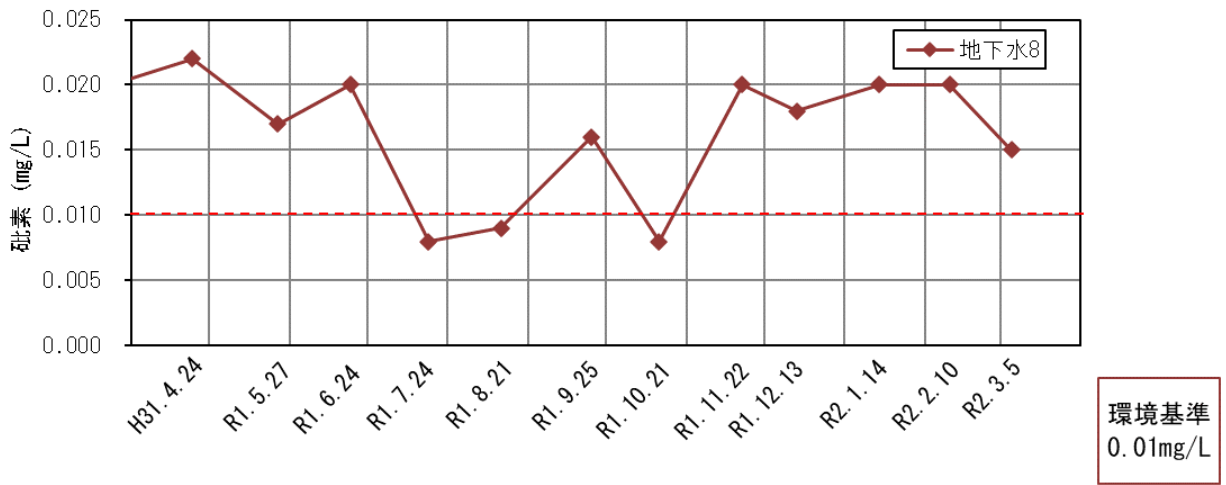


図-2 地下水 8 の砒素数値の推移 (平成 31 年度)

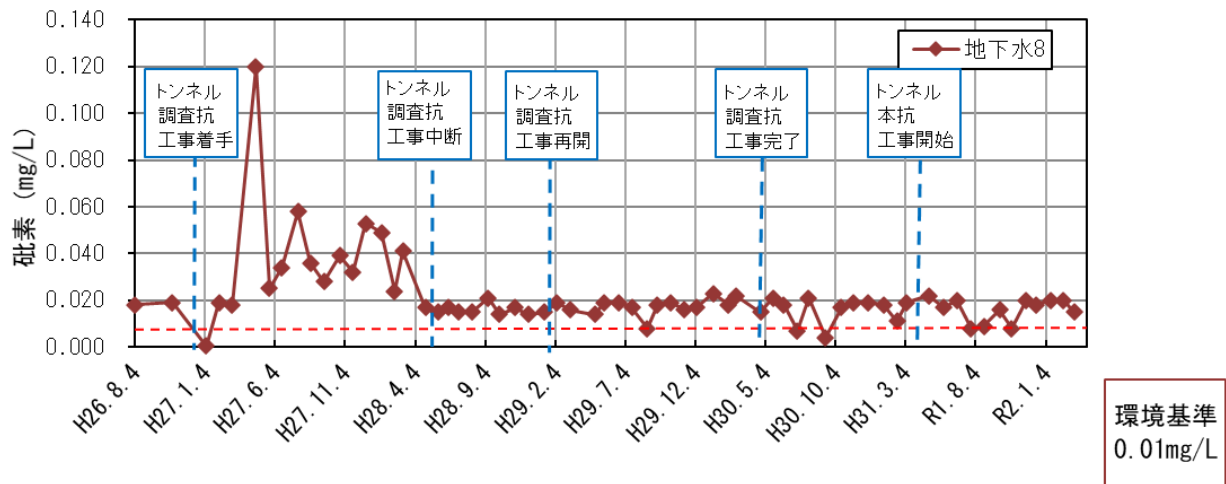


図-3 地下水 8 の砒素数値の推移 (工事着手前～平成 31 年度)