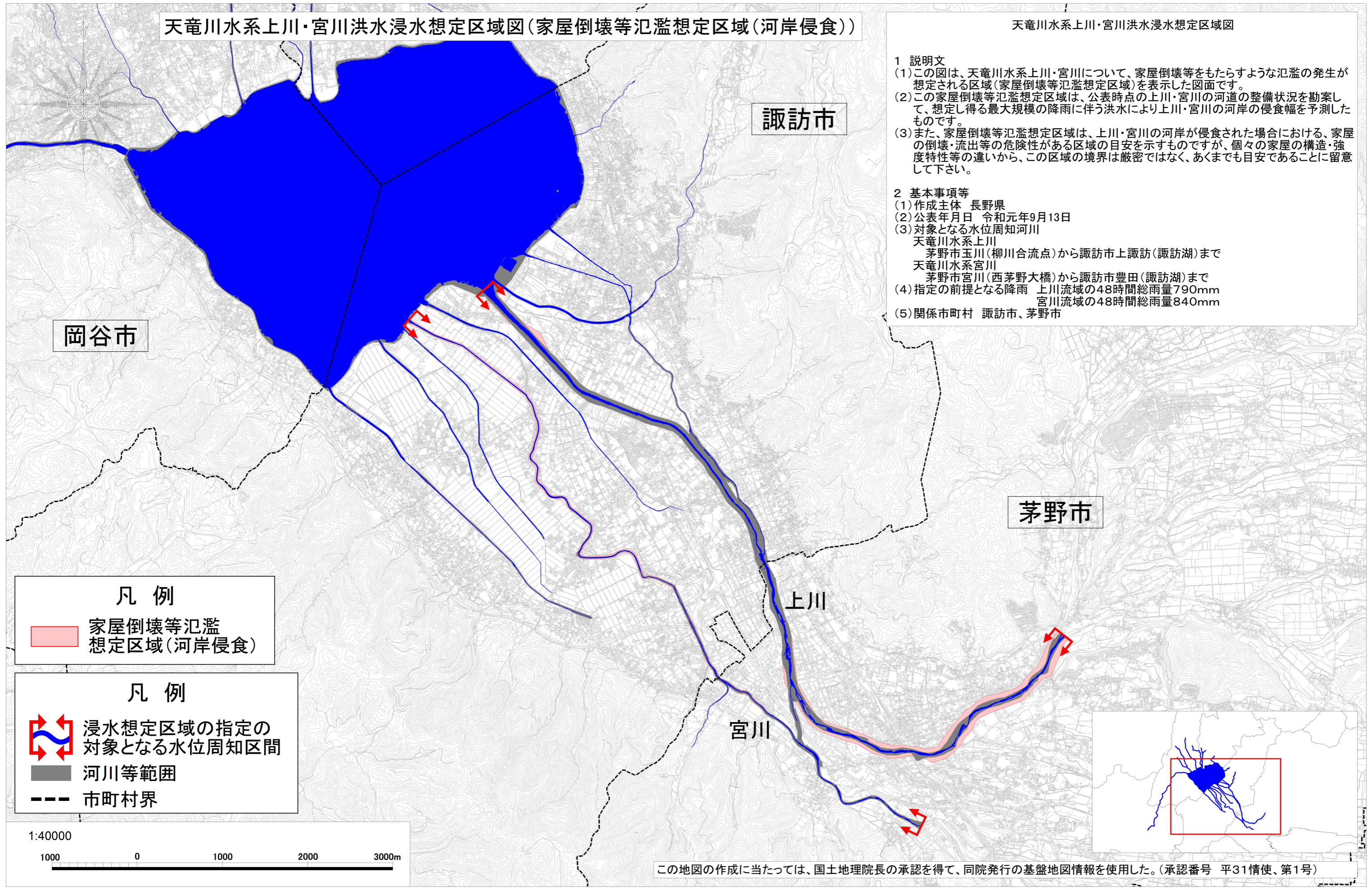


天竜川水系上川・宮川洪水浸水想定区域図(家屋倒壊等氾濫想定区域(河岸侵食))

天竜川水系上川・宮川洪水浸水想定区域図



- 1 説明文
- (1)この図は、天竜川水系上川・宮川について、家屋倒壊等をもたらすような氾濫の発生が想定される区域(家屋倒壊等氾濫想定区域)を表示した図面です。
 - (2)この家屋倒壊等氾濫想定区域は、公表時点の上川・宮川の河道の整備状況を勘案して、想定し得る最大規模の降雨に伴う洪水により上川・宮川の河岸の侵食幅を予測したものです。
 - (3)また、家屋倒壊等氾濫想定区域は、上川・宮川の河岸が侵食された場合における、家屋の倒壊・流出等の危険性がある区域の目安を示すものですが、個々の家屋の構造・強度特性等の違いから、この区域の境界は厳密ではなく、あくまでも目安であることに留意して下さい。
- 2 基本事項等
- (1)作成主体 長野県
 - (2)公表年月日 令和元年9月13日
 - (3)対象となる水位周知河川
 - 天竜川水系上川
茅野市玉川(柳川合流点)から諏訪市上諏訪(諏訪湖)まで
 - 天竜川水系宮川
茅野市宮川(西茅野大橋)から諏訪市豊田(諏訪湖)まで
 - (4)指定の前提となる降雨 上川流域の48時間総雨量790mm
宮川流域の48時間総雨量840mm
 - (5)関係市町村 諏訪市、茅野市

凡 例

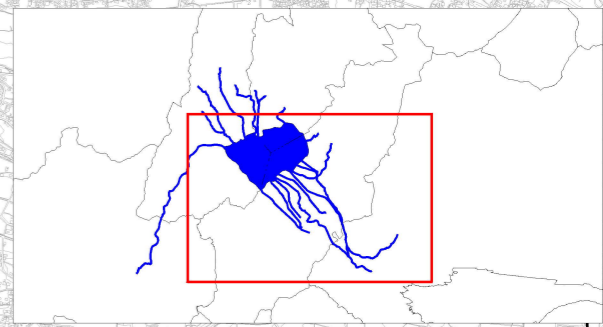

■ 家屋倒壊等氾濫
想定区域(河岸侵食)

凡 例

↔ 浸水想定区域の指定の
対象となる水位周知区間

■ 河川等範囲

--- 市町村界



この地図の作成に当たっては、国土地理院長の承認を得て、同院発行の基盤地図情報を使用した。(承認番号 平31情使、第1号)