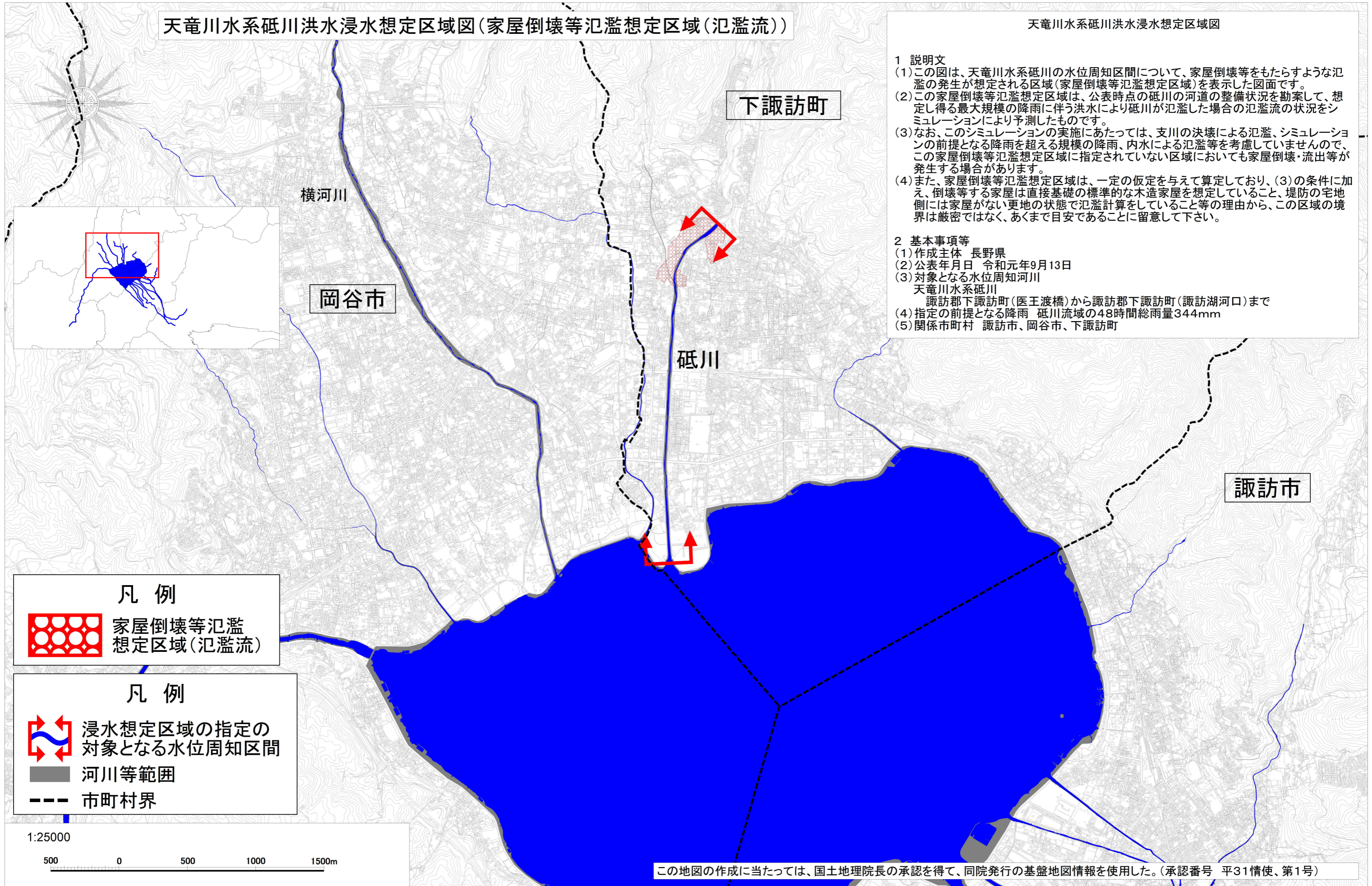


天竜川水系砥川洪水浸水想定区域図(家屋倒壊等氾濫想定区域(氾濫流))

天竜川水系砥川洪水浸水想定区域図



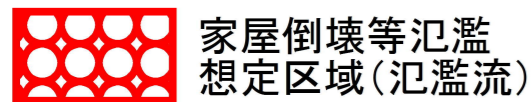
1 説明文

- (1) この図は、天竜川水系砥川の水位周知区間について、家屋倒壊等をもたらすような氾濫の発生が想定される区域(家屋倒壊等氾濫想定区域)を表示した図面です。
- (2) この家屋倒壊等氾濫想定区域は、公表時点の砥川の河道の整備状況を勘案して、想定し得る最大規模の降雨に伴う洪水により砥川が氾濫した場合の氾濫流の状況をシミュレーションにより予測したものです。
- (3) なお、このシミュレーションの実施にあたっては、支川の決壊による氾濫、シミュレーションの前提となる降雨を超える規模の降雨、内水による氾濫等を考慮していませんので、この家屋倒壊等氾濫想定区域に指定されていない区域においても家屋倒壊・流出等が発生する場合があります。
- (4) また、家屋倒壊等氾濫想定区域は、一定の仮定を与えて算定しており、(3)の条件に加え、倒壊等する家屋は直接基礎の標準的な木造家屋を想定していること、堤防の宅地側には家屋がない更地の状態で氾濫計算をしていること等の理由から、この区域の境界は厳密ではなく、あくまで目安であることに留意して下さい。

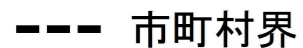
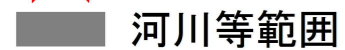
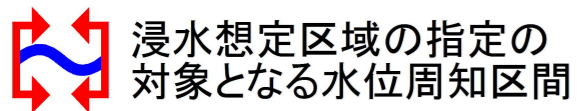
2 基本事項等

- (1) 作成主体 長野県
- (2) 公表年月日 令和元年9月13日
- (3) 対象となる水位周知河川
天竜川水系砥川
諏訪郡下諏訪町(医王渡橋)から諏訪郡下諏訪町(諏訪湖河口)まで
- (4) 指定の前提となる降雨 砥川流域の48時間総雨量344mm
- (5) 関係市町村 諏訪市、岡谷市、下諏訪町

凡例



凡例



1:25000

500 0 500 1000 1500m

この地図の作成にあたっては、国土地理院長の承認を得て、同院発行の基盤地図情報を使用した。(承認番号 平31情使、第1号)