

長野県内のかまちづくり事業

千曲川北信5市町かわまちづくり 信濃川水系千曲川

(長野市・須坂市・中野市・飯山市・小布施町)
5市町をつなぐ千曲川を活用し、各市町の水辺拠点で親水護岸等の整備の他、水辺アクティビティやスポーツイベントでの広域的な連携を目指します。



飯山市HP参照

長沼・小布施地区かわまちづくり 信濃川水系千曲川（長野市）

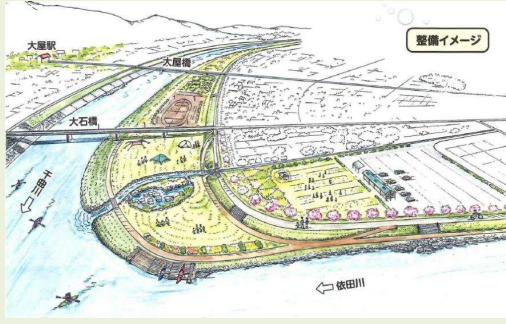
堤防の緑化を推進し、合わせて緊急対応時には備蓄材としての利用を目的に盛土と桜の植樹を行いました。
桜並木を散策できる様に遊歩道が整備されています。



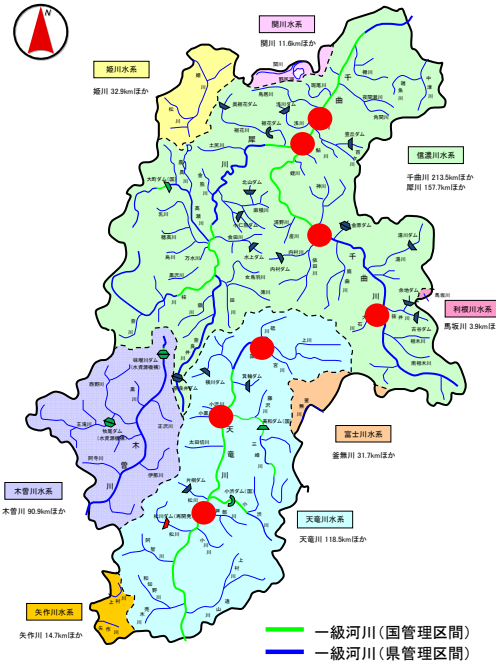
全国かわまちづくりMAP参照

上田市千曲川×依田川地区かわまちづくり 信濃川水系千曲川・依田川・矢の沢川（上田市）

かわを感じ！かわと触れ合い！まちが賑わう！千曲川×依田川地区を目指して、護岸や遊歩道、親水広場の整備を行い、デイキャンプや自然観察、カヤックなど、かわを身近に感じ触れ合える空間づくりを目指します。




整備イメージ



NEW!

八千穂地区かわまちづくり 信濃川水系大石川・千曲川 （佐久穂町）

来る人、住む人、みんなが「いいね」を感じる八千穂のかまちづくりを目標に、親水護岸や遊歩道の整備の他、天然の川を楽しめる道の駅や、アウトドアで健康に過ごせる空間づくりを目指します。



諏訪湖かわまちづくり

天竜川水系諏訪湖 （岡谷市・諏訪市・下諏訪町）

人と生き物が共存し誰もが訪れたい諏訪湖を目指して、地域の特色を活かした拠点とネットワークを整備し、既存施設や各種主体との連携して、河川空間のさらなる魅力・賑わいの向上を目指します。



下新田・伊那地区かわまちづくり 天竜川水系天竜川・三峰川（伊那市）

人々が川に親しむことを目的としたイベントなどの開催を通して、伊那市役所前面のオープンスペースから創出される天竜川、三峰川、南・中央の両アルプスの壮大な景観が楽しめます。



全国かわまちづくりMAP参照

天竜川高森 かわまちづくり 天竜川水系天竜川（高森町）

「柿とカヌーと祭りの町」をキャッチコピーに、伊那谷の美しい景観と、市田柿の生産、天竜川での灯籠流しやカヌー下りなど、自然資源を活かしたまちづくりの取組と一体となった水辺の整備・利用に係る取組を実施します。



全国かわまちづくりMAP・高森町HP参照



千曲川北信5市町 かわまちづくりの全体像

千曲川の約45kmを、ボートやサイクリング、イベントの開催といった水辺のアクティビティでダイナミックに楽しめる整備・計画を行うとともに、当該区間に立地する史跡の周辺整備・活用により、地域郷土愛の醸成を目指します。

川でつなぐ

各拠点にボート発着のための親水護岸を整備することで、ラフティング等のアクティビティが楽しめるようになります。

道でつなぐ

まちの拠点と河川空間を遊歩道やサイクリングロードを整備することで結びます。

民間事業者とのタイアップ

本計画に関連するアウトドアメーカや競走事業者とタイアップします。

小布施町

- 周辺施設
 - 長野電鉄 小布施駅
 - 上信越自動車道 小布施スマートIC
 - 道の駅 オアシスおふせ
 - 千曲川リバーサイドパーク
 - 桜づつみ
- 整備内容
 - 親水護岸(国)、管理用通路(国)
 - 既設アクセス道の改善整備(町)
 - 遊歩道(町)、駐車場(町)、案内サイン(町)

飯山市

- 周辺施設
 - JR飯山線 信濃平駅
 - 道の駅 花の駅千曲川、菜の花公園
- 整備内容
 - 親水護岸(国)、管理用通路(国)
 - 既設アクセス道の改善整備(市)
 - 遊歩道(市)、サイクリングロード(市)
 - 駐車場(市)、案内サイン(市)

中野市

- 周辺施設
 - (仮称)笠倉聖田橋(整備中)
 - JR飯山線 菅佐駅
 - 上信越自動車道 豊田飯山IC
 - 道の駅 ふるさと豊田
 - 豊田温泉公園もみじ荘
- 整備内容
 - 親水護岸(国)、親水公園(市)
 - 駐車場(市)、案内サイン(市)

長野市

- 周辺施設
 - 長野電鉄 柳原駅、村山駅
 - 上信越自動車道 須坂長野東IC
 - リバーフロントスポーツガーデン(長野市)
 - 福島スポーツ広場(須坂市)
 - 桜づつみ(長野市) 村山橋下流
- 整備内容
 - 長野市: 親水護岸(国)、管理用通路(国)、遊歩道(市)、案内サイン(市)
 - 須坂市: 親水護岸(国)、管理用通路(国)、既設アクセス道の改善整備(市)
 - 駐車場(市)、案内サイン(市)

須坂市

- 周辺施設
 - 長野電鉄 柳原駅、村山駅
 - 上信越自動車道 須坂長野東IC
 - リバーフロントスポーツガーデン(長野市)
 - 福島スポーツ広場(須坂市)
 - 桜づつみ(長野市) 村山橋下流
- 整備内容
 - 長野市: 親水護岸(国)、管理用通路(国)、遊歩道(市)、案内サイン(市)
 - 須坂市: 親水護岸(国)、管理用通路(国)、既設アクセス道の改善整備(市)
 - 駐車場(市)、案内サイン(市)

【凡例】

- ボート予定地
- サイクリングロード(既設)
- サイクリングロード(新設)
- ★ 史跡跡

出典: 国土交通省ウェブサイト



長沼・小布施地区の水辺整備事業（桜づつみ堤防整備）について

事業のあらまし

【事業の目的】

千曲川左岸に位置する長沼・小布施地区において、地域住民の新しい憩いの場及び良好な景観の創出を目的に、長野市と国土交通省が協働で、平成14年度から平成28年度にかけて桜づつみ（全長4.37km）や遊歩道の整備を行いました。

【位置図】



【整備箇所】

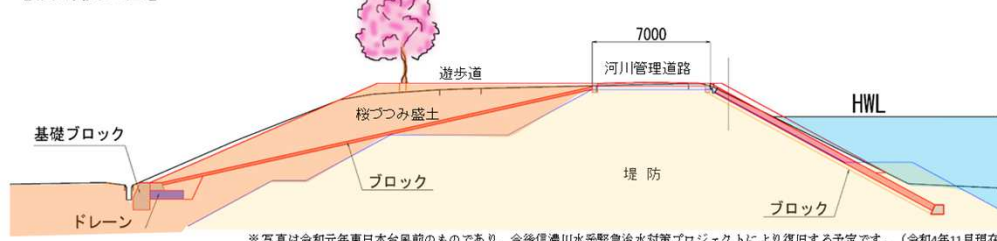


【整備内容】

- ・桜づつみ盛土
桜を植栽するため、現在の堤防を拡幅する盛土を行いました。
- ・遊歩道・ベンチの整備
盛土を行った箇所に歩きやすい遊歩道や休憩ができるベンチを整備しました。
- ・芝張り
盛土がくずれないように、また、利用がしやすいように芝を張りました。
- ・桜植樹
盛土を行った箇所に桜を植えました。



【横断模式図】



※写真は令和元年東日本台風前のものであり、今後信濃川水系緊急治水対策プロジェクトにより復旧する予定です。（令和4年11月現在）

事業実施後の利用状況等

・桜づつみは地域の方々の憩いの場となり、お花見、散策等を楽しむ場となっています。



桜の下でお花見



遊歩道でサイクリング



桜づつみ近くにある西殿寺の縁日 背景には桜づつみ

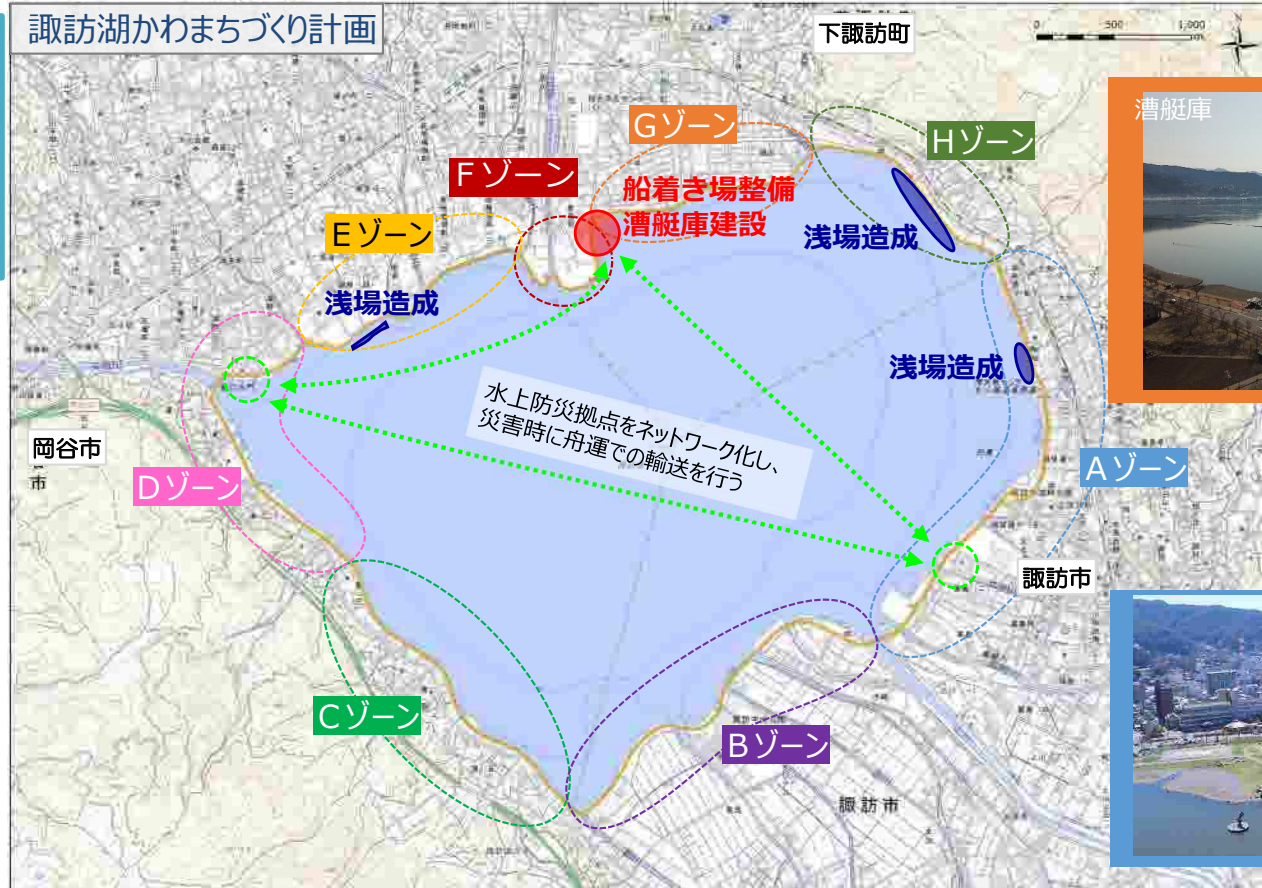


計画の概要

地域の特色を活かした拠点整備により、充実した施設を有する背後地と水辺を一体化するとともに、諏訪湖周のサイクリングロードとの連携により拠点をネットワークで結び、地域経済の発展に寄与できる利活用の推進を図ります

整備内容

- 長野県 : 浅場造成 (砂浜整備)
護岸 (防災船着き場)
- 岡谷市 : ベンチ、看板、公園整備等
- 諏訪市 : 休憩施設整備等
- 下諏訪町 : 漕艇庫、防災公園等



計画の概要

人々が川に親しむことを目的としたイベントなどの開催を通して、伊那市役所前面のオープンスペースから創出される天竜川、三峰川、南・中央の両アルプスの壮大な景観が楽しめます。

整備内容

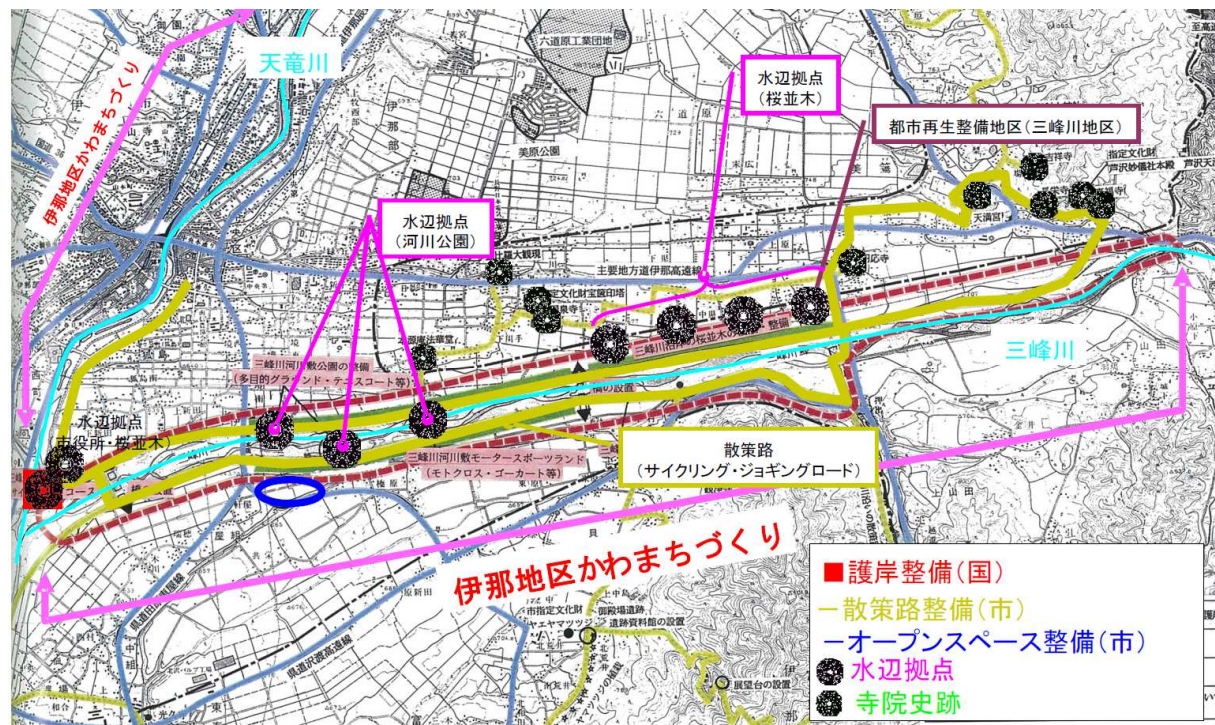
国土交通省：

階段護岸、低水路、高水敷等の護岸整備

伊那市：

散策路整備、

オープンスペース整備



計画の概要

リニア中央新幹線や中央自動車道坐光寺スマートICの整備など、地域一帯に新たな関係人口の増大が期待され、力ノ一の町としての特色をさらに盛り上げるため、まちづくりと一体となった水辺の整備・利用に係る取組を実施し、地域の魅力の向上、関係人口の創出などを図ります。



- ビギナーから経験者まで利用者の経験に合わせて利用できる親水エリアとアクティビティ体験の提供
- 既存ウォーキングコースに距離看板など設置



整備内容

国土交通省：
盛土（防災資材置き場）
高森町：
カヌースラロームコース、
親水池・体験水路、
ウォーキングコース案内等整備

