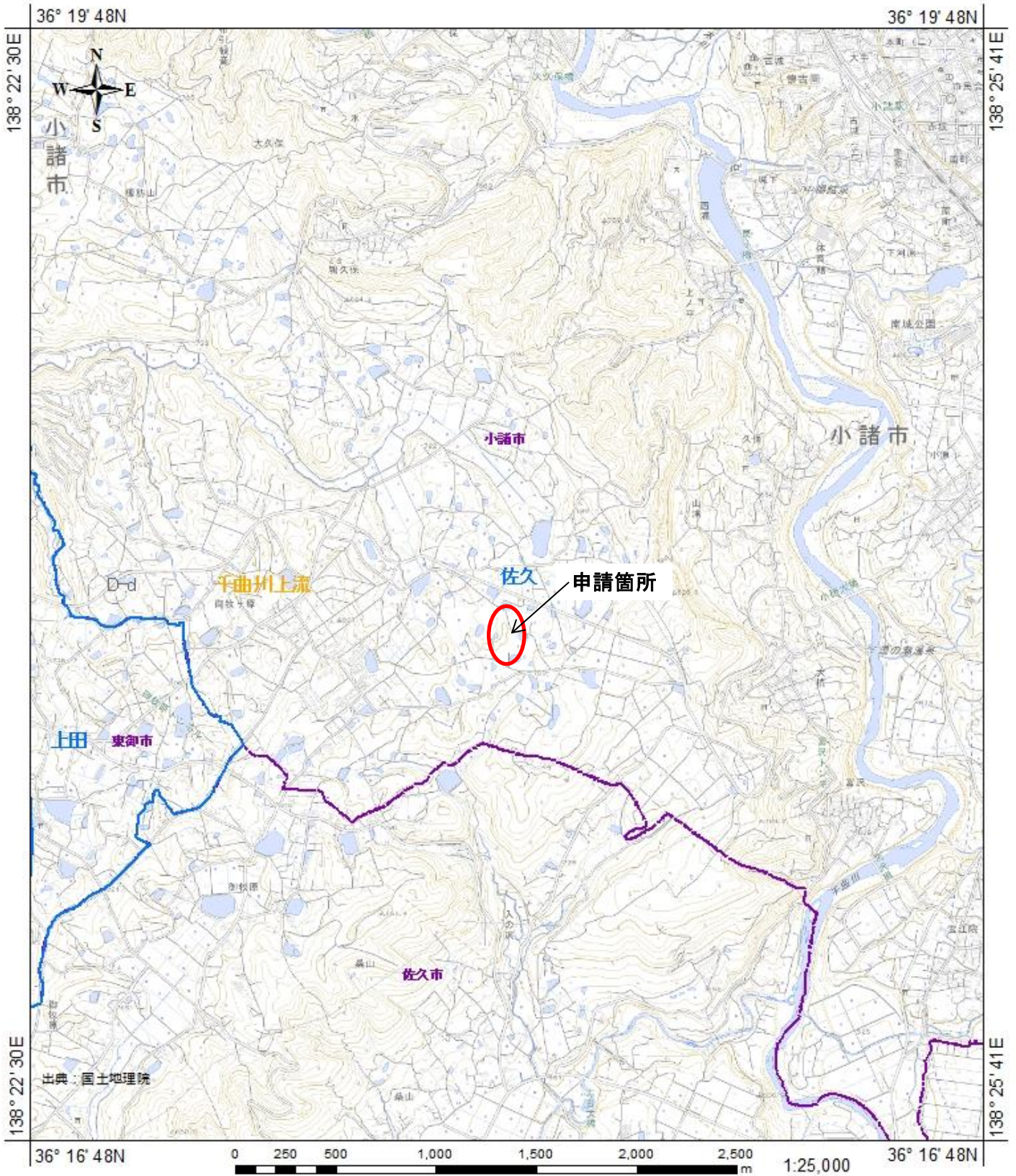


小諸森林地域の変更（縮小）について

森林法第 10 条の 2 の規定による開発行為の協議（林地開発許可）について

- 1 場所
小諸市大字山浦字中小骨 4696 番地 5（ほか 2 字 24 筆）
- 2 開発行為の目的
太陽光発電施設の設置
- 3 森林地域の縮小面積
3.2296ha（事業区域面積 4.3752 ha）※面積の差は残置森林・造成森林等
- 4 変更理由
林地開発行為の完了により、森林としての利用・保全を図る必要がなくなったため。（開発行為の内容が森林以外への転用のため）
- 5 事業者
株式会社 FUKUSHO
- 6 森林審議会保全部会での審議状況
(1) 保全部会開催日：該当なし
(2) 保全部会からの答申：該当なし
- 7 森林法に基づく開発行為許可（林地開発許可）
平成 28 年 12 月 13 日
- 8 同法の許可に基づく事業完了確認通知
令和 2 年 10 月 2 日

位置図



- 図郭50000
- 図郭50000
- 地域森林計画区
- 地域森林計画区
- 地域振興局
- 地域振興局
- 市町村界
- 市町村界

2021年08月19日

この図は「長野県森林GIS」で作成しました

工事名	エナジー小増ソーラー発電所
所在地	長野県小県市大字山崎495-7地
業者名	株式会社 FUKUSHO
設計者	株式会社 FUKUSHO
図面名称	土地利用計画図
縮尺	1:1250
作成者	橋本 日付
審査	田村

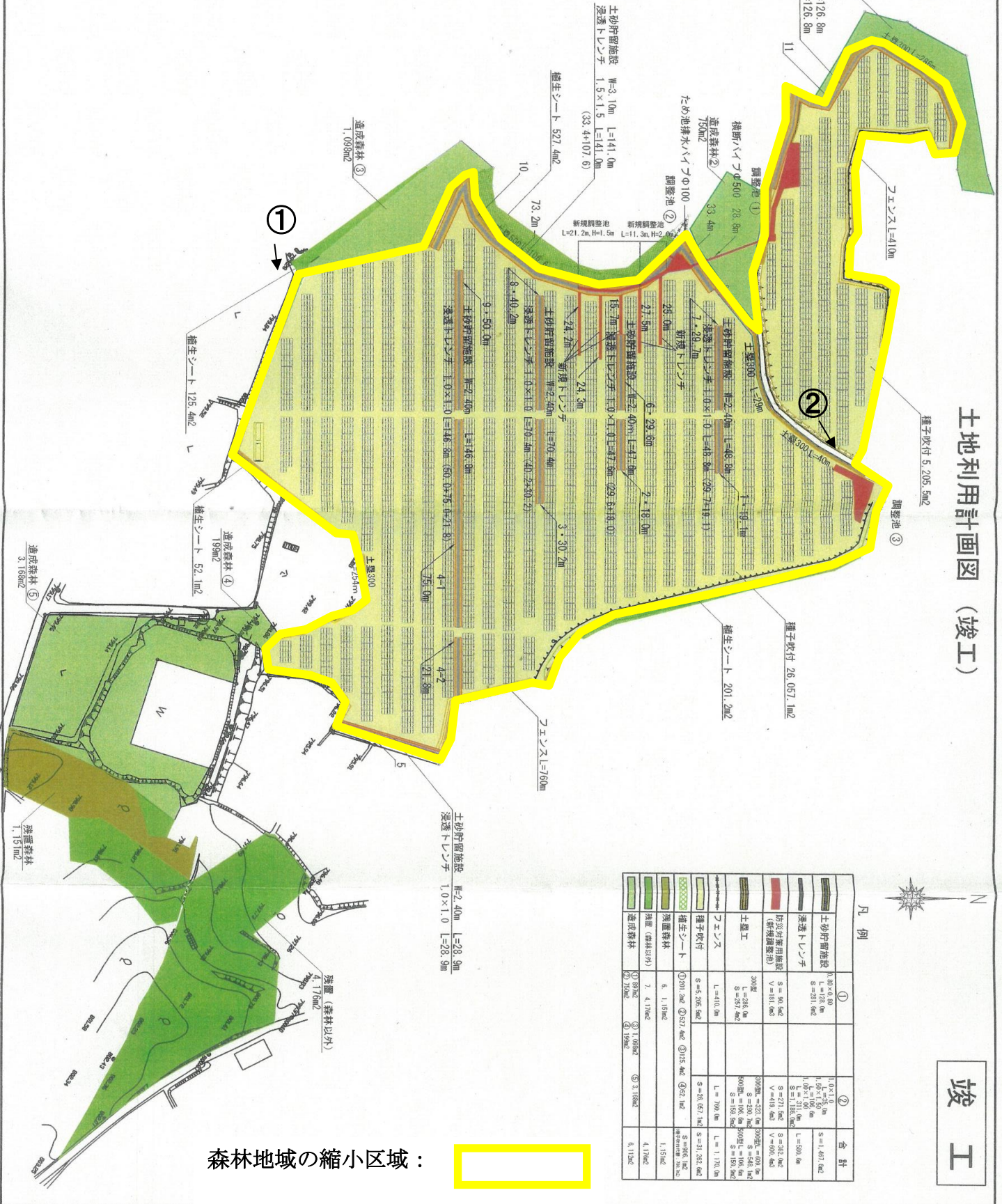
土地利用計画図 (竣工)

竣工

平面図

事業区域 : 4.3752ha
 土地の改変区域 (森林地域の縮小) : 3.2296ha

凡例	開発区域
	太陽光パネル
	土砂貯留施設
	浸透トレンチ
	防風対策用植栽
	土盛り
	法面
	フェンス
	種子吹付
	植生シート
	残置森林 (森林以外)
	造成森林
	造成予定



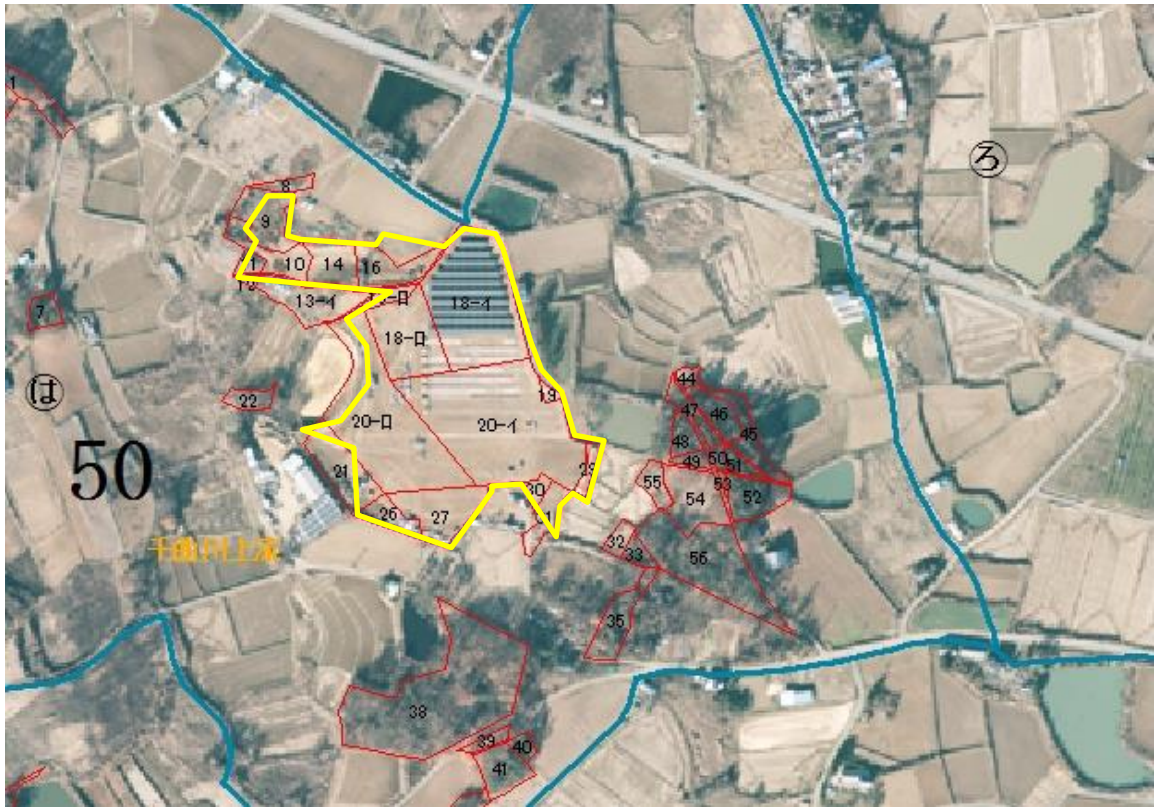
凡例		①	②	合計
土砂貯留施設	0.80 × 0.80 L=126.8m S=201.0m ²	1.0 × 1.0 L=107 × 150 S=211.5m ²	S=1,487.0m ²	
浸透トレンチ	S=201.0m ²	L=500.0m S=211.5m ²	S=342.0m ²	
防風対策用植栽 (防風林帯)	S=418.0m ²	V=418.0m ²	S=418.0m ²	
土盛り	300段 S=284.0m ²	S=284.0m ²	S=284.0m ²	
フェンス	L=410.0m	L=700.0m	L=1,110.0m	
種子吹付	S=5,205.5m ²	S=28,057.1m ²	S=33,262.6m ²	
植生シート	① 301.0m ² ② 557.4m ² ③ 135.4m ² ④ 542.1m ²	S=201.0m ²	S=3,006.1m ²	
残置森林 (森林以外)	7.4.1.1m ²	4.1.1m ²	1.51m ²	
造成森林	① 1,039m ² ② 3,188m ²	4.1.1m ²	4,227m ²	
造成予定	① 795m ² ② 125m ²	6.1.1m ²	9.20m ²	

森林地域の縮小区域 :





航空写真



航空写真(森林計画図)

・森林地域



① 森林地域の縮小区域(太陽光発電施設)



② 森林地域の縮小区域(太陽光発電施設・防災対策用施設)