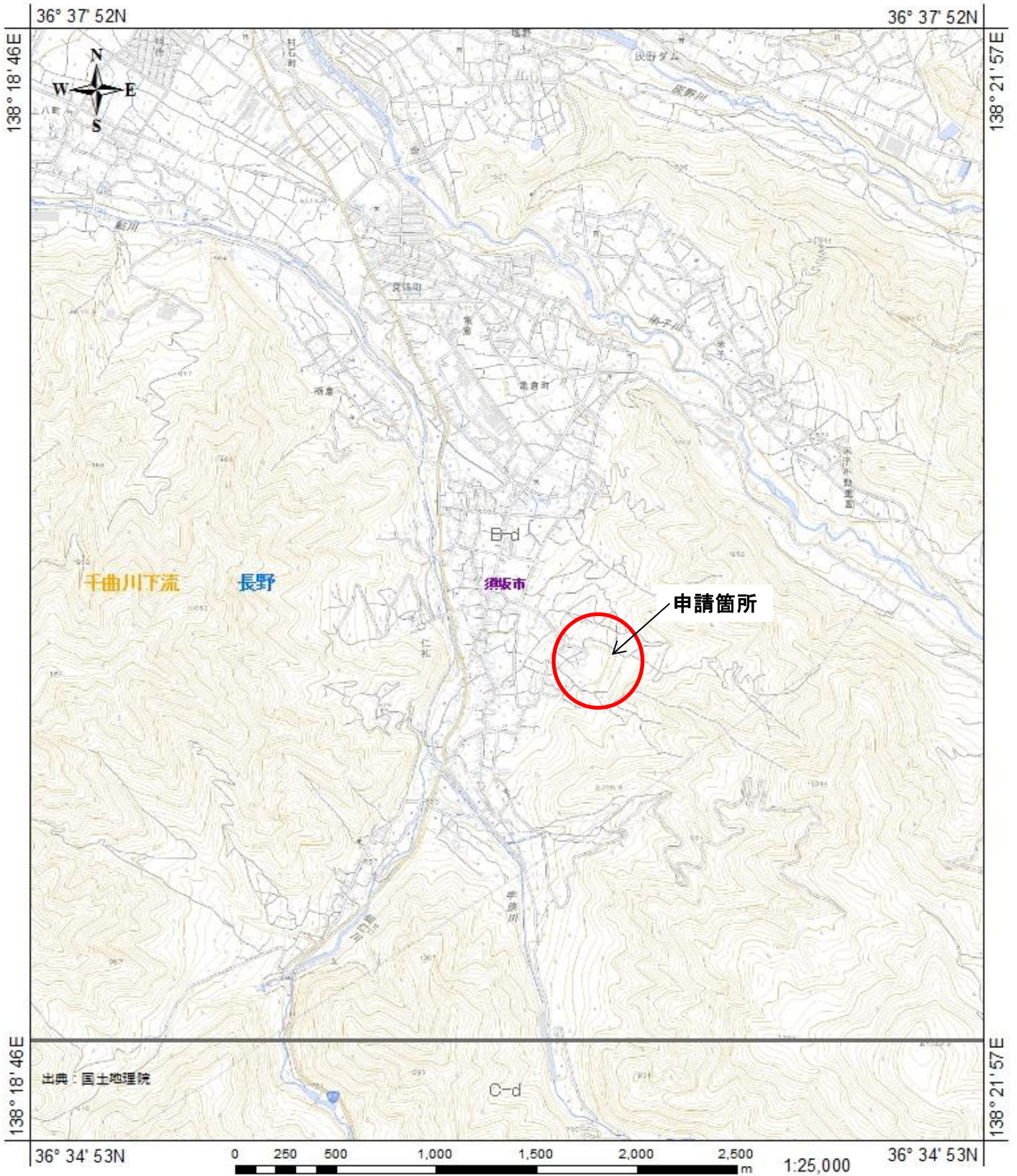


須坂森林地域の変更（縮小）について

森林法第 10 条の 2 の規定による開発行為の協議（林地開発連絡調整）について

- 1 場所
須坂市大字亀倉字北ノ山 866-1 番地ほか 106 筆
- 2 開発行為の目的
一般廃棄物最終処分場の建設
- 3 森林地域の縮小面積
3.7861ha（事業区域面積 10.3060ha）※面積の差は残置森林・造成森林等
- 4 変更理由
林地開発行為の完了により、森林としての利用・保全を図る必要がなくなったため。（開発行為の内容が森林以外への転用のため）
- 5 事業者
長野広域連合
- 6 森林審議会保全部会での審議状況
 - (1) 保全部会開催日：該当なし
 - (2) 保全部会からの答申：該当なし
- 7 森林法に基づく開発行為協議（林地開発連絡調整）
平成 30 年 5 月 15 日
- 8 同法の協議に基づく事業完了確認通知
令和 3 年 3 月 17 日

位置図



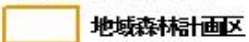
図郭50000



市町村界



地域森林計画区



地域振興局



2021年08月19日

この図は「長野県森林GIS」で作成しました

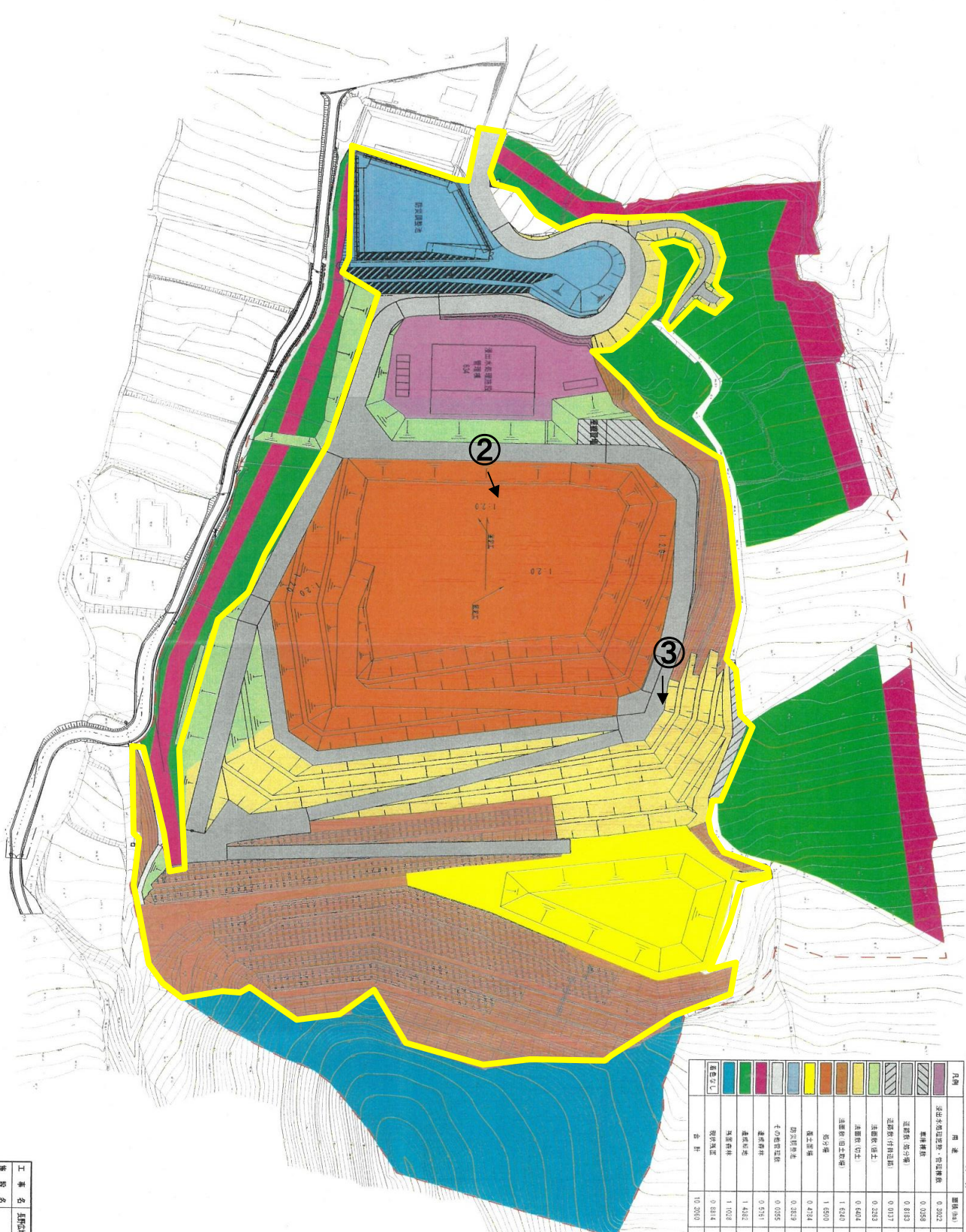
平面図

事業区域 : 10.3060ha

土地の改変区域 (森林地域の縮小) : 3.7861ha

土地利用計画図 (埋立前)

A1 S4:1:750
A3 S4:1:1500



凡例	用途	面積 (m ²)	割合 (%)
3.7861	森林地域の縮小	37861	36.7
10.3060	事業区域	103060	100.0

森林地域の縮小区域 :

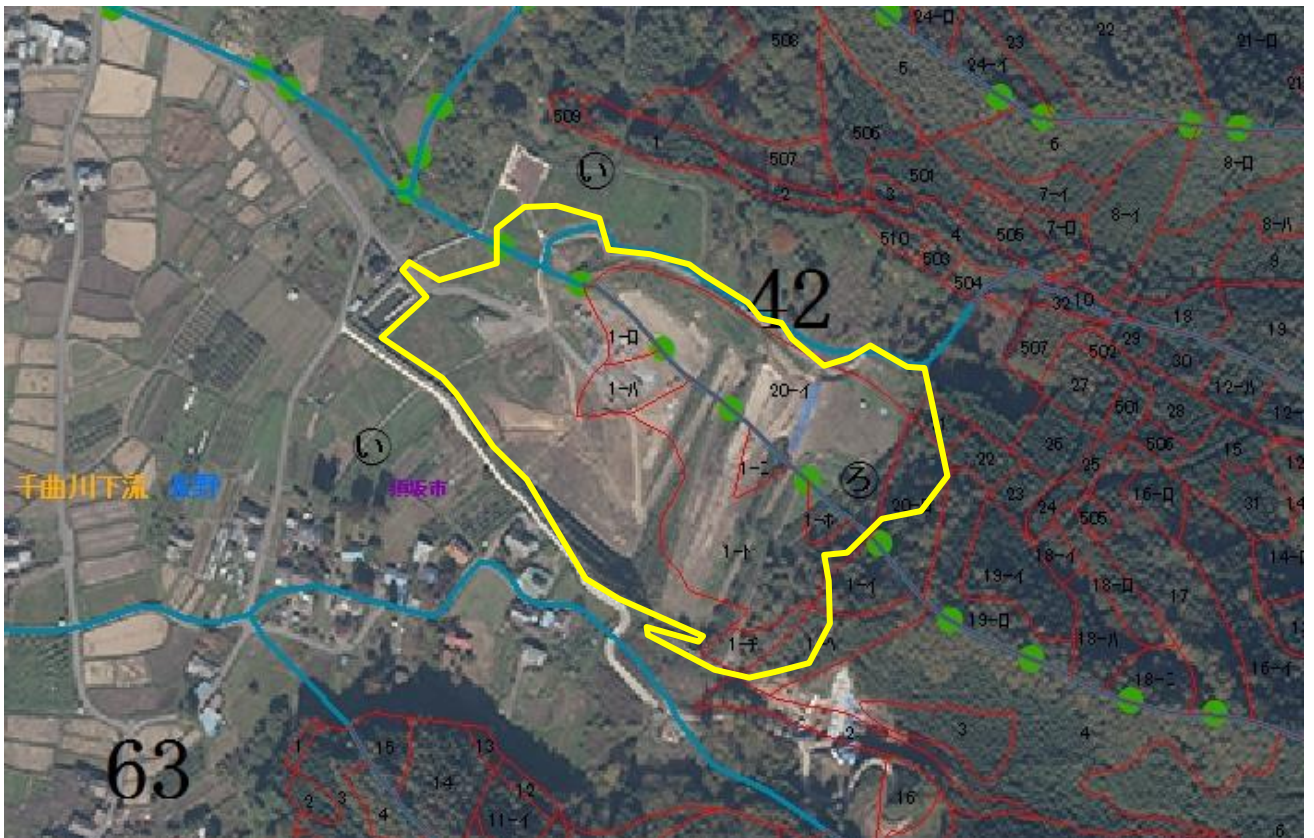


工事名	長野県建設庁一級建築師事務所建築設計事務所
建設名	一般商業施設建築設計
工事箇所	長野県建設庁大字東平野町、左方野
図面名称	土地利用計画図 (埋立前)
縮尺	A1 - 1:750 原尺番号 -



航空写真

森林地域の縮小区域 



航空写真(森林計画図)

・森林地域



① 森林地域の縮小区域(対岸からみた林地開発区域)



② 森林地域の縮小区域(埋立エリア底部に設置された暗渠工)



③ 森林地域の縮小区域(法面の緑化及びアンカー工)