

長野県土地利用基本計画（計画図）の変更について

（森林地域縮小）

1 各変更地域について

地域名	市町村	変更面積	地域区分の変更（五地域区分の重複状況）
小諸 森林地域	小諸市	3 ha 縮小	<div style="border: 1px dashed black; padding: 5px; display: inline-block;"> 都市地域 農業地域 森林地域(地域森林計画対象民有林) </div> <div style="border: 1px dashed black; padding: 5px; display: inline-block; margin-left: 20px;"> 都市地域 農業地域 </div>
富士見 森林地域	富士見町	12ha 縮小	<div style="border: 1px dashed black; padding: 5px; display: inline-block;"> 都市地域 農業地域 森林地域(地域森林計画対象民有林) </div> <div style="border: 1px dashed black; padding: 5px; display: inline-block; margin-left: 20px;"> 都市地域 農業地域 </div>
須坂 森林地域	須坂市	4 ha 縮小	<div style="border: 1px dashed black; padding: 5px; display: inline-block;"> 農業地域 森林地域(地域森林計画対象民有林) </div> <div style="border: 1px dashed black; padding: 5px; display: inline-block; margin-left: 20px;"> 農業地域 </div>

2 変更理由

他用途転用により森林としての利用・保全を図る必要がなくなったため、地域森林計画を変更し森林地域から除外することから、土地利用基本計画上の森林地域も縮小する。

3 変更スケジュールについて

次ページに記載のとおり。関係する市町村との調整は終了しており、今後、国土交通省を通じて国との変更に関する調整を行う予定。

なお、森林地域の変更を行う時期については、国土交通省の指導により「地域森林計画の変更が行われる段階で行うことが望ましい」とされていることから、林地開発行為の許可や開発行為の完了確認の時ではなく、地域森林計画が変更されるタイミングで森林地域の変更を実施する。









4 林地開発許可制度について

3 ページに制度概要を掲載。

5 各森林地域の変更内容について

資料 3 - 1 から資料 3 - 3 に各地域の変更内容・現況等を掲載。

個別規制法(森林法)の計画変更スケジュール

時 期	国土利用計画法	①小諸森林地域 ②富士見森林地域 ③須坂森林地域
	土地利用基本 計画の変更 [変更主体:長野県]	森林法 千曲川上流地域森林計画変更(①) 伊那谷地域森林計画変更(②) 千曲川下流地域森林計画変更(③) [変更主体:長野県]
平成28～30年度		 <div style="background-color: yellow; padding: 5px; display: inline-block; text-align: center;"> 林地開発許可 (森林法第10条の2) </div> <ul style="list-style-type: none"> ①平成28年12月13日 ②平成30年10月15日 ③平成30年5月15日
令和2年度		 <div style="background-color: yellow; padding: 5px; display: inline-block; text-align: center;"> 林地開発の事業完了確認 </div> <ul style="list-style-type: none"> ①令和2年10月2日 ②令和3年1月29日 ③令和3年3月17日
令和3年度	 <p style="text-align: center;">R3.8.12 関係市町村等との事前調整終了</p>  <p style="text-align: center;">R3.8.30 総計審・土地利用事業認定部会</p>	
今後の予定	 <p style="text-align: center;">R3. 10 国土交通省との事前調整終了</p>  <p style="text-align: center;">R3. 11 国土交通省との協議終了</p>  <p style="text-align: center;">R3. 11 中旬 変更公告(県)</p>	 <p style="text-align: center;">R3.12 各地域森林計画変更について 森林審議会開催 各地域森林計画について 農林水産大臣同意</p>

林地開発許可制度の概要

- 保安林以外の普通林も、水源のかん養、災害の防止、環境の保全といった公益的機能を有しており、国民生活の安定と地域社会の健全な発展に寄与しています。
 - このため、森林の開発に当ってはこうした森林の持つ機能が損なわれないよう適正に行うための、一定のルールが定められています。
- ※森林内(地域森林計画対象民有林)で1ヘクタールを超える開発行為を行う場合は都道府県知事の許可が必要(森林法第10条の2)

(1) 林地開発許可制度の体系図

