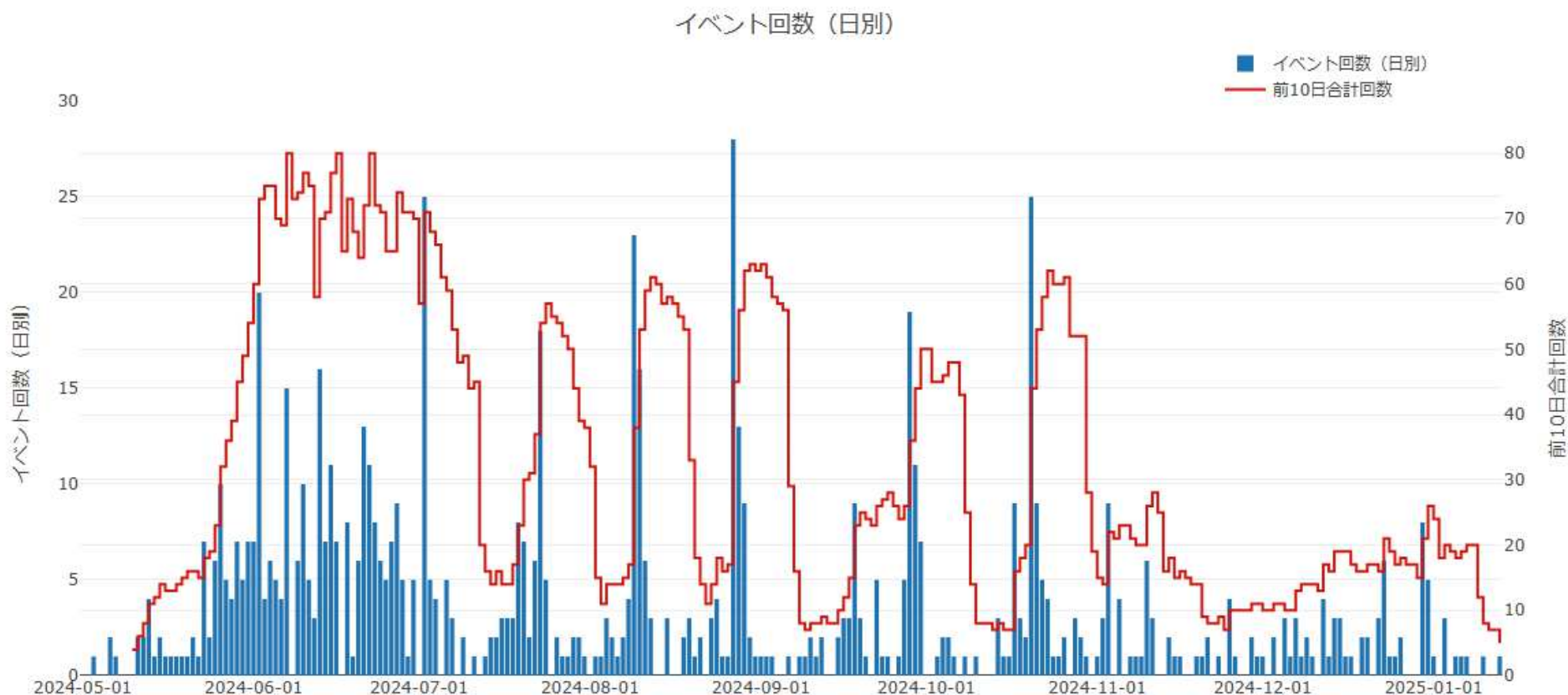
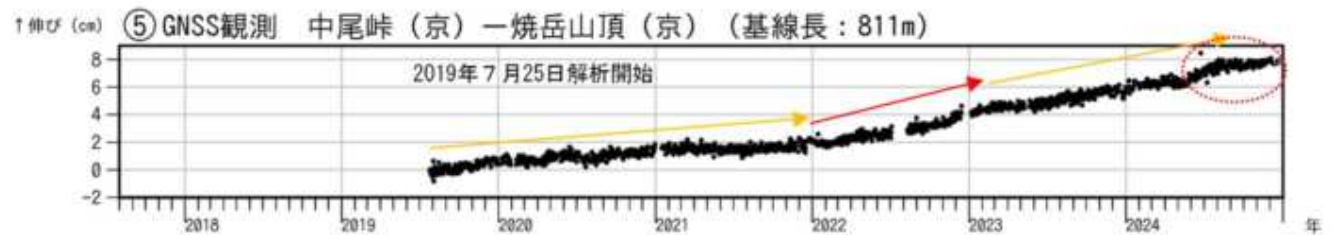
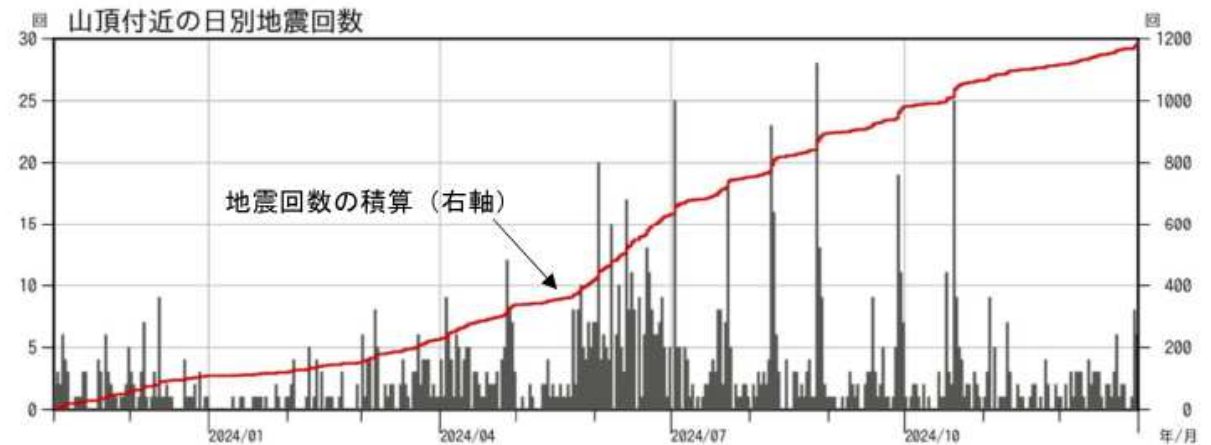
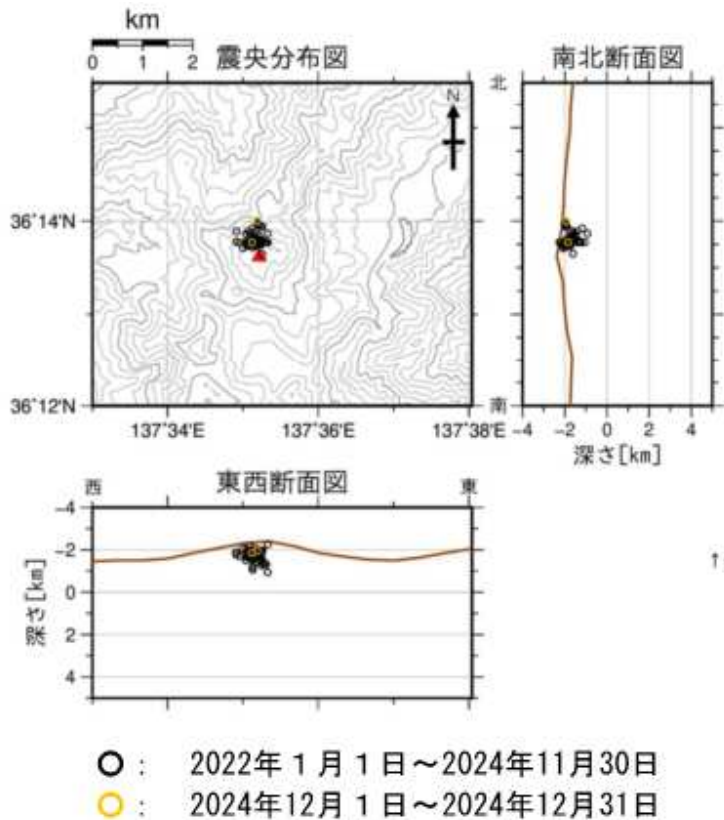


- ・山頂付近の微小な地震活動が継続
- ・長期的な山頂付近での緩やかな膨張を示すGNSS変化が継続
- ・5月下旬から7月中旬まで地震回数やや増加し、GNSSの変化率も増加
- ・6/7~7/17 火山の状況に関する解説情報(臨時)発表
- ・8月以降も時々短期的な地震回数の増加が見られる



焼岳の日地震回数と前10日合計回数

焼岳の火山活動について



- ・震源は山頂付近の深さ0 km以浅に分布
- ・3月下旬から地震回数増加
5月下旬～7月中旬までさらに増加

- ・長期的に山頂付近の膨張を示すGNSSの伸び
- ・5月末～7月下旬までGNSS伸び率増加
- ・噴気、表面温度に特段の変化なし
- ・傾斜計には火山活動による動きなし