令和3年度
全国道路・街路交通情勢調査
交　通　量　図

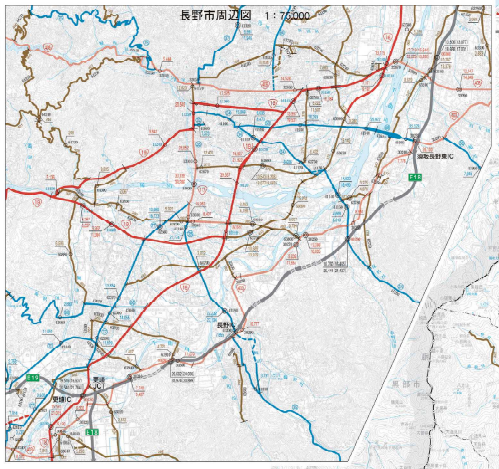

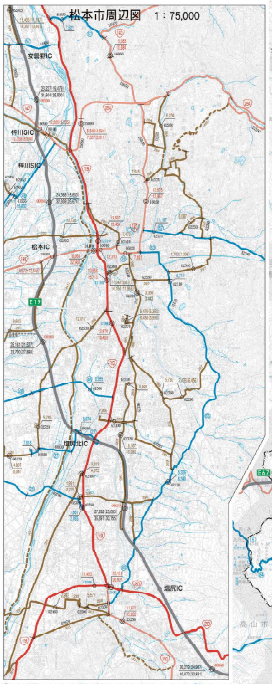

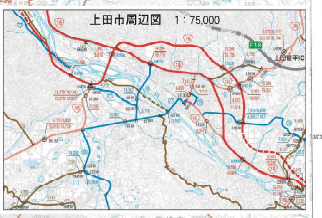

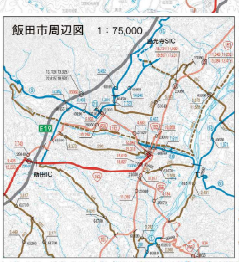

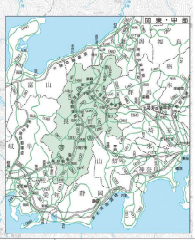

凡　例

高速自動車国道
（料金所）
（国管区間外）
主要地方道
一般都道府県道
交通不能区間
24時間観測地点
12時間観測地点
国土交通省
長野県
市町村道路担当
有料道路
1.5車線区間
2.5車線区間
非観測区間

注）詳細な交通規制等は含まれません。
調査実施箇所にてご確認ください。

凡　例

高速自動車国道
一般国道
主要地方道
一般県道
有料道路
市町村道
自動車交通不能区間
未供用区間
都道府県界
市区町村界
「道の駅」
県庁所在地
市役所・区役所
町村役場
警察署
消防署
郵便局
病院
官公庁
学校
寺院
工場
発電所
変電所
標高点
図書館
球場
競馬場
神社
老人ホーム
ゴルフ場
私鉄
北陸新幹線

路線一覧表

1：200,000

令和5年3月調製　長野県道路建設課

令和5年4月時点管内限使用