

# 長野県広域道路交通計画

【資料編】

令和3年（2021年）3月

(資料1) その他主要な道路の機能分類 .....	2
(資料2) 交通・物流拠点一覧 .....	3
(資料3) 交通・物流拠点の拠点位置図 .....	5

(資料1)

○その他主要な道路の機能分類

広域道路ネットワークの路線一覧表

路線名	高規格道路	一般広域道路	構想路線	その他主要な道路	区間	機能分類													
						1a	1b	2a	2b	2c	2d	3	4						
(国)117号		●		●	長野市 浅野交差点 (国道18号交点) ~ 栄村 (新潟県境)														
(国)141号				●	長野市 中御所交差点 (国道19号交点) ~ 長野市 大塚交差点 (国道18号交点)														●
(国)142号				●	南牧村 (山梨県境) ~ 上田市 中央北交差点 (国道18号交点)		●		●										●
(国)143号				●	軽井沢町 中軽井沢交差点 (国道146号交点) ~ 下諏訪町 大社通り交差点 (国道20号交点)			●	●										●
(国)144号				●	松本市 渚1丁目交差点 (国道19号交点) ~ 上田市 下之条北交差点 (国道18号交点)			●	●										●
(国)146号				●	上田市 (群馬県境) ~ 上田市 中央東交差点 (国道18号交点)		●												
(国)147号				●	軽井沢町 (群馬県境) ~ 軽井沢町 中軽井沢交差点 (国道18号交点)														●
(国)148号				●	大田市 大黒町交差点 (国道148号交点) ~ 松本市 平瀬口交差点 (国道19号交点)	●			●		●								●
(国)148号				●	大田市 一中東交差点 (国道147号交点) ~ 小谷村 (新潟県境)	●	●												●
(国)151号				●	飯田市 中央通り三四丁目交差点 ~ 阿南町 (愛知県境)			●											
(国)152号				●	飯田市 中央通り三四丁目交差点 ~ 飯田市 (静岡県境)			●	●	●									●
(国)153号(指定区間外)		●			飯田市 鼎東郷 ~ 塩尻市 高出交差点 (国道20号交点)														
(国)158号				●	松本市 (岐阜県境) ~ 松本市 渚1丁目交差点 (国道19号交点)		●												●
(国)254号		●			佐久市 (群馬県境) ~ 佐久市 佐久南IC														●
(国)254号				●	松本市 佐久南IC ~ 松本市 平瀬口交差点 (国道19号交点)			●	●										●
(国)256号				●	南木曾町 南木曾町妻籠交差点 (国道19号交点) ~ 飯田市 上村 (国道152号交点)				●		●								●
(国)292号				●	山ノ内町 (群馬県境) ~ 飯山市 (新潟県境)		●		●	●									●
(国)299号				●	茅野市 湖東新井交差点 (国道152号交点) ~ 佐久穂町 (群馬県境)		●		●										●
(国)361号				●	木曾町 (岐阜県境) ~ 伊那市 高遠公園下交差点 (国道152号交点)		●		●										●
(国)403号				●	飯山市 (新潟県境) ~ 安曇野市 木戸交差点 (国道19号交点)		●			●									
(国)405号				●	栄村 切明 (交通不能区間まで) ~ 栄村 (新潟県境)		●												
(国)406号				●	白馬村 北城 (国道148号交点) ~ 上田市 菅平口交差点 (国道144号交点)				●	●	●	●							
(国)418号				●	平谷村 (岐阜県境) ~ 飯田市 南信濃 (国道152号交点)		●												
(国)462号(299号と同じ)																			
座光寺上郷道路		●			飯田市 座光寺SIC ~ 飯田市 (仮称)リニア長野県駅														
木曾川右岸道路				●	木曾町 黒田 ~ 南木曾町 田立		●												●
(主)長野大町線				●	長野市 白馬長野有料道路 (国道19号交点) ~ 大田市 南借馬交差点 (国道148号交点)				●		●								●
(主)長野菅平線(市)東口通り線		●			長野市 (仮称)若穂SIC ~ 長野市 長野駅														
(主)長野真田線				●	長野市 下水飽交差点 (国道117号交点) ~ 長野市 長野IC														●
(主)長野荒瀬原線				●	長野市 平林交差点 (国道406号交点) ~ 長野市 福田1丁目交差点 (北部幹線交点)														●
(主)長野須坂インター線				●	須坂市 須坂長野東IC ~ 長野市 七瀬南部東交差点														●
(主)坂城インター線				●	坂城町 坂城IC ~ 坂城町 網掛 (国道18号坂城更埴BP交点)														●
(主)松本環状高家線		●			松本市 村井下町北交差点 (国道19号交点) ~ 松本市 新村 (中部縦貫自動車道IC)														
(主)白馬美麻線				●	大田市 青具交差点 ~ 白馬村 神城 (国道148号交点)				●		●								
(主)松本空港塩尻北インター線				●	塩尻市 塩尻北IC ~ 松本市 信州まつもと空港														●
(主)伊那インター線				●	南箕輪村 伊那IC ~ 伊那市 上の原 (国道153号伊那BP交点)														●
(主)諏訪辰野線				●	岡谷市 小坂 ~ 諏訪市 有賀														●
(主)中野豊野線				●	長野市 豊野 (国道117号交点) ~ 中野市 七瀬 (国道292号交点)														●
(一)長野豊野線				●	長野市 県庁前交差点 (国道19号交点) ~ 長野市 信大前交差点 (国道406号交点)														●
(一)奥志賀公園線				●	山ノ内町 蓮池交差点 (国道292号交点) ~ 山ノ内町 (志賀高原)														●
上田 環状道路				●	上田環状道路														●
諏訪 環状道路				●	諏訪環状道路														●
飯田 環状道路				●	飯田都市環状道路														●
長野市 内環状線				●	長野市内環状道路(長野駅周回及び交通セル周回道路)														●
長野市 放射中環状線				●	長野市放射・中環状道路														●
松本市 内環状線				●	松本内環状道路														●
松本市 中環状線				●	松本中環状道路														●
松本市 外環状線				●	松本外環状道路														●

機能	区分 (設定の考え方)	
1. 県外との交流拡大	隣接8県のいずれかと高規格幹線道路あるいはこれに準ずる道路で結ぶ	1a
	2次生活圏(交通圏)拠点都市を隣接県に直接結ぶ	1b
2. 県内の連携の強化	県中央部での地域間の連結を強化し、県土全体の大きな核を形成するとともに、環状の高規格道路網を補完する	2a
	隣接する2次生活圏(交通圏)拠点都市相互を連絡する	2b
	地方生活圏内の主要な諸都市を連結する	2c
	複数の生活圏相互の連携を強化し、地域振興を図る	2d
3. 核となる都市の育成	地方生活圏の核となる中心都市の基盤整備(環状線、ICアクセス、都心アクセス)	3
4. 拠点地域の開発誘導・利用促進	拠点IC、拠点~地方生活圏の中心都市間のアクセス強化	4

(資料2)

○交通・防災拠点一覽

施設種別	拠点名称	交通拠点		防災拠点				
		観光	物流	情報収集 伝達	物資備蓄	応急救護	避難	広域受援
市町村役場・合同庁舎	長野県庁			●	●		●	
	佐久合同庁舎			●	●		●	●
	上田合同庁舎			●	●		●	●
	諏訪合同庁舎			●	●		●	●
	伊那合同庁舎			●	●		●	●
	飯田合同庁舎			●	●		●	●
	木曾合同庁舎			●	●		●	●
	松本合同庁舎			●	●		●	●
	北安曇合同庁舎			●	●		●	●
	長野合同庁舎			●	●		●	●
	北信合同庁舎			●	●		●	●
	長野市役所			●	●		●	●
	松本市役所			●	●		●	●
	上田市役所			●	●		●	●
	岡谷市役所			●	●		●	●
	飯田市役所			●	●		●	●
	諏訪市役所			●	●		●	●
	須坂市役所			●	●		●	●
	小諸市役所			●	●		●	●
	伊那市役所			●	●		●	●
	駒ヶ根市役所			●	●		●	●
	中野市役所			●	●		●	●
	大田市役所			●	●		●	●
	飯山市役所			●	●		●	●
	茅野市役所			●	●		●	●
	塩尻市役所			●	●		●	●
	佐久市役所			●	●		●	●
	千曲市役所			●	●		●	●
	東御市役所			●	●		●	●
	安曇野市役所			●	●		●	●
	小海町役場			●	●		●	●
	川上村役場			●	●		●	●
	南牧村役場			●	●		●	●
	南相木村役場			●	●		●	●
	北相木村役場			●	●		●	●
	佐久穂町役場			●	●		●	●
	軽井沢町役場			●	●		●	●
	御代田町役場			●	●		●	●
	立科町役場			●	●		●	●
	青木村役場			●	●		●	●
	長和町役場			●	●		●	●
	下諏訪町役場			●	●		●	●
	富士見町役場			●	●		●	●
	原村役場			●	●		●	●
	辰野町役場			●	●		●	●
	箕輪町役場			●	●		●	●
	飯島町役場			●	●		●	●
	南箕輪村役場			●	●		●	●
	中川村役場			●	●		●	●
	宮田村役場			●	●		●	●
	松川町役場			●	●		●	●
	高森町役場			●	●		●	●
	阿南町役場			●	●		●	●
	阿智村役場			●	●		●	●
	平谷村役場			●	●		●	●
	根羽村役場			●	●		●	●
	下條村役場			●	●		●	●
	売木村役場			●	●		●	●
	天龍村役場			●	●		●	●
	泰阜村役場			●	●		●	●
	喬木村役場			●	●		●	●
	●丘村役場			●	●		●	●
	大鹿村役場			●	●		●	●
	上松町役場			●	●		●	●
	南木曾町役場			●	●		●	●
	木曽村役場			●	●		●	●
	王滝村役場			●	●		●	●
	大森村役場			●	●		●	●
	木曾町役場			●	●		●	●
	麻績村役場			●	●		●	●
	生坂村役場			●	●		●	●
	山形村役場			●	●		●	●
	朝日村役場			●	●		●	●
	筑北村役場			●	●		●	●
	池田町役場			●	●		●	●
	松川村役場			●	●		●	●
	白馬村役場			●	●		●	●
	小谷村役場			●	●		●	●
	坂城町役場			●	●		●	●
	小布施町役場			●	●		●	●
	高山村役場			●	●		●	●
山ノ内町役場			●	●		●	●	
木島平村役場			●	●		●	●	
野沢温泉村役場			●	●		●	●	
信濃町役場			●	●		●	●	
小川村役場			●	●		●	●	
飯綱町役場			●	●		●	●	
栄村役場			●	●		●	●	

施設種別	拠点名称	交通拠点		防災拠点				
		観光	物流	情報収集 伝達	物資備蓄	応急救護	避難	広域受援
公共施設	長野消防学校				●		●	
	千曲川市民緑地				●			
	大町運動公園				●		●	
	下河原町民運動場				●		●	
	南長野運動公園				●		●	●
	長野運動公園				●		●	●
	臥竜公園等				●		●	●
	北信濃ふるさとの森文化公園							●
	飯綱町民会館						●	●
	川中島古戦場史跡公園							●
	篠ノ井中央公園					●		●
	長野県松本平広域公園					●		●
	豊科南部総合公園					●		●
	東御中央公園					●		●
	駒場公園					●		●
	乙女湖公園					●		●
	上田市自然運動公園					●		●
	菅窓公園					●		●
	茅野市運動公園					●		●
	赤砂崎公園					●		●
	鳥居平やまびこ公園					●		●
	岡谷湖畔公園					●		●
	長野県飯田運動公園					●		●
	伊那市防災コミュニティセンター等					●		●
	伊那公園						●	●
	大芝公園					●		●
	エムウェーブ(パレック記念アリーナ)					●		●
	ホワイトリング(真島総合ｽﾀｰｱﾘｰﾅ)					●		●
	ビッグハット(若里多目的ｽﾀｰｱﾘｰﾅ)					●		●
	豊野体育館					●		●
	戸倉体育館一帯					●		●
	松本市防災物資ターミナル					●		●
	やまびこドーム					●		●
	梓川体育館					●		●
	山形村農業者トレーニングセンター					●		●
	県立武道館						●	●
	佐久創造館					●		●
	立科体育センター						●	●
	岡谷市民総合体育館					●		●
	サンアリーナ					●		●
	伊那市民体育館						●	●
	犀川第2緑地					●		●
	中野市営球場					●		●
	千曲川スポーツ交流広場					●		●
	上田古戦場公園					●		●
45								
病院	佐久総合病院佐久医療センター					●		
	独立行政法人国立病院機構信州上田医療センター					●		
	諏訪赤十字病院					●		
	伊那中央病院					●		
	飯田市立病院					●		
	長野県立木曾病院					●		
	信州大学医学部附属病院					●		
市立大町総合病院					●			
長野赤十字病院					●			
北信総合病院					●			
10								
自衛隊	松本駐屯地				●	●		
1								

施設種別	拠点名称	交通拠点		防災拠点				
		観光	物流	情報収集 伝達	物資備蓄	応急救護	避難	広域受援
交通ターミナル 鉄道駅等	松本空港	●			●			●
	リニア 長野県駅	●						
	南松本駅	●	●					
	軽井沢駅	●						
	佐久平駅	●						
	上田駅	●						
	飯山駅	●						
	松本駅	●						
	長野駅	●						
	茅野駅	●						
	上原駅	●						
	塩尻駅	●						
	篠ノ井駅	●						
	岡谷駅	●						
	下諏訪駅	●						
	広丘駅	●						
	村井駅	●						
	平田駅	●						
	今井駅	●						
	川中島駅	●						
	小諸駅	●						
	北長野駅	●						
	屋代駅	●						
	須坂駅	●						
	信州中野駅	●						
	信濃吉田駅	●						
26								
道の駅	ほっとばーく・浅科	●			●			●
	ヘルシーテラス佐久南	●			●			●
	女神の里たてしな	●						
	あおき	●			●			●
	上田 道と川の駅	●			●			●
	美ヶ原高原	●						
	みまき	●			●			●
	雷電くるみの里	●						
	マルメロの駅なご	●			●			●
	ビーナスライン蓼科湖	●						
	信州葛木宿	●			●			●
	いくさかの郷	●						
	小坂田公園	●			●			●
	さかきた	●			●			●
	今井 恵みの里	●						
	風穴の里	●						
	アルプス安曇野ほりがねの郷	●						
	池田	●						
	ぼかぼかランド美麻	●						
	小谷	●			●			●
	白馬	●						
	安曇野松川	●						
	オアシスおぶせ	●			●			●
	おがわ	●			●			●
	しなの	●			●			●
	信州新町	●						
	長野市大岡特産センター	●						
	中条	●			●			●
	ふるさと豊田	●						
	北信州やまのうち	●			●			●
	花の駅 千曲川	●						
	FARMUS 木島平	●						
	野沢温泉	●			●			●
	信越さかえ	●						
	花の里いいじま	●			●			●
	田切の里	●			●			●
	南アルプスむら長谷	●						
	大芝高原	●			●			●
	信州新野千石平	●			●			●
	逸山郷	●			●			●
	南信州 うるぎ	●						
歌舞伎の里大鹿	●			●			●	
信濃路下條	●							
南信州とよおかマルシェ	●			●			●	
信州平谷	●			●			●	
大森	●			●			●	
日義木曾駒高原	●							
三岳	●							
木曾福島	●							
木曾川源流の里 きそむら	●			●			●	
奈良井水曾の大橋	●			●			●	
木曾ならかわ	●			●			●	
52								

施設種別	拠点名称	交通拠点		防災拠点				
		観光	物流	情報収集 伝達	物資備蓄	応急救護	避難	広域受援
民間施設	日本通運(株)長野支店 ホーム				●			
	日本通運(株)長野支店 長野ターミナル倉庫				●			
	新潟運輸(株)長野支店				●			
	西濃運輸(株)長野支店				●			
	日本通運(株)長野支店 豊科1号				●			
	新潟運輸(株)上田支店				●			
	関東西濃運輸(株)上田営業所				●			
	東海西濃運輸(株)伊那支店				●			
	日本通運(株)長野支店 伊北2号				●			
	日本通運(株)長野支店 諏訪1号				●			
	東海西濃運輸(株)飯田支店				●			
	諏訪倉庫(株)長野支店				●			
	善光寺白馬電鉄(株)南営業所 1号倉庫				●			
	長野通運(株)川中島倉庫				●			
	諏訪倉庫(株)塩尻支店				●			
	富士物流(株)松本支社 二子物流センター				●			
	善光寺白馬電鉄(株)松本支店 1号倉庫				●			
	諏訪倉庫(株)上田支店				●			
	鈴与(株)甲信支店 諏訪物流センター				●			
	諏訪倉庫(株)岡谷本店				●			
	信州名鉄運輸(株)長野倉庫				●			
	日本オイルターミナル 松本営業所				●			
	ジャパンオイルネットワーク 松本油槽所				●			
23								
工業団地	上川原		●					
	松本臨空		●					
	羽毛田		●					
3								
総計								248

※拠点については、適宜、追加等を行います。

### 防災拠点区分

防災拠点	情報収集伝達*	物資備蓄*	応急救護*	避難*	広域受援**
	情報収集伝達機能を担う場所	物資備蓄機能を担う場所	応急救護機能を担う場所	避難施設	長野県広域受援計画に位置付け
	災害対策本部庁舎、現地対策本部庁舎	救助資機材や救助物資の備蓄拠点、集積・配送拠点	災害拠点病院、公立病院、その他医療施設、救護所	広域避難地、一次避難地、避難路、避難地、福祉避難地	救助活動拠点、広域物資輸送拠点、航空運送拠点、備蓄拠点

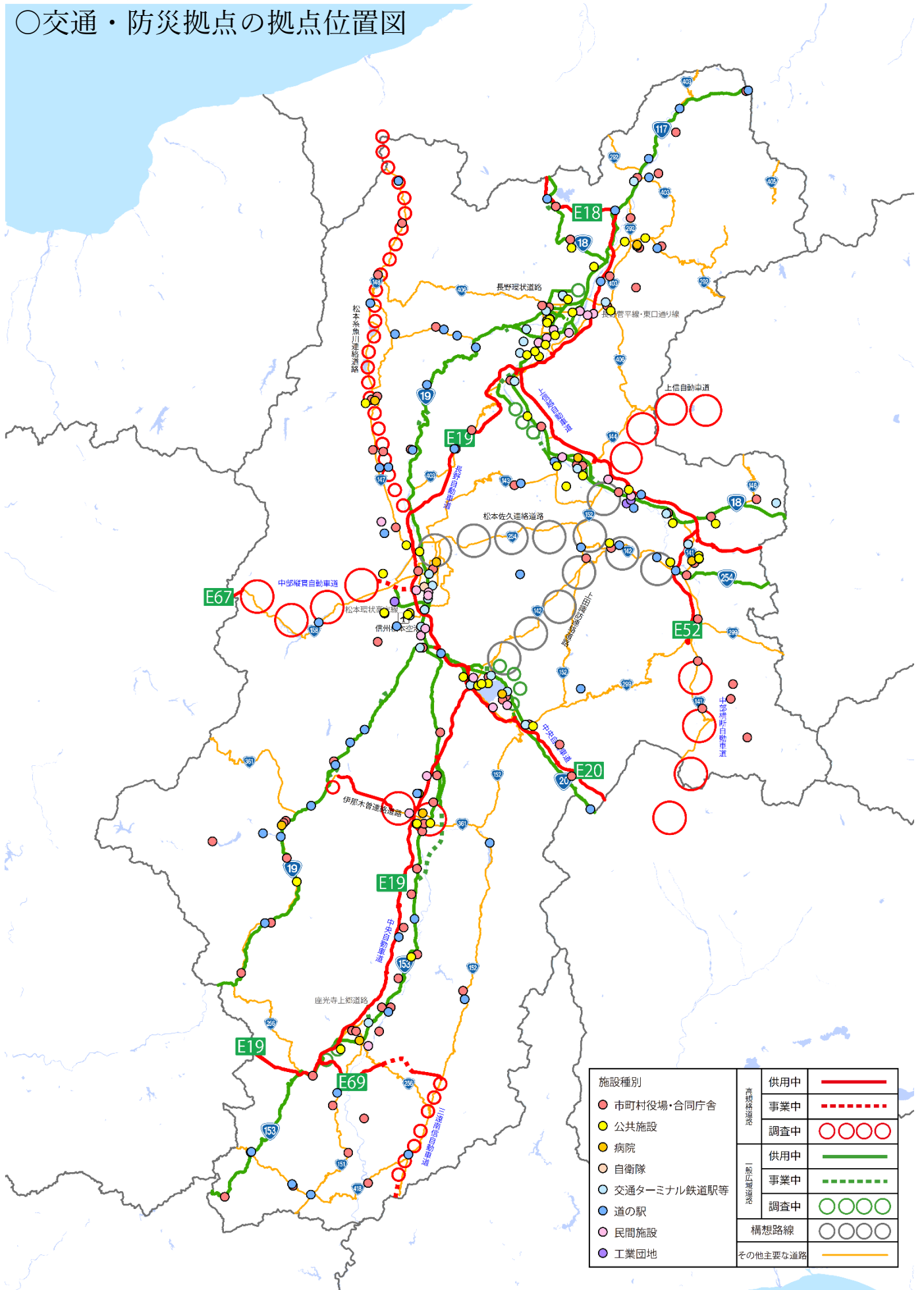
※1 長野県地域防災計画及び市町村地域防災計画の位置付けにより分類

(区分については、「防災拠点機能を担う場所のイメージ(国土交通省HP)」より)

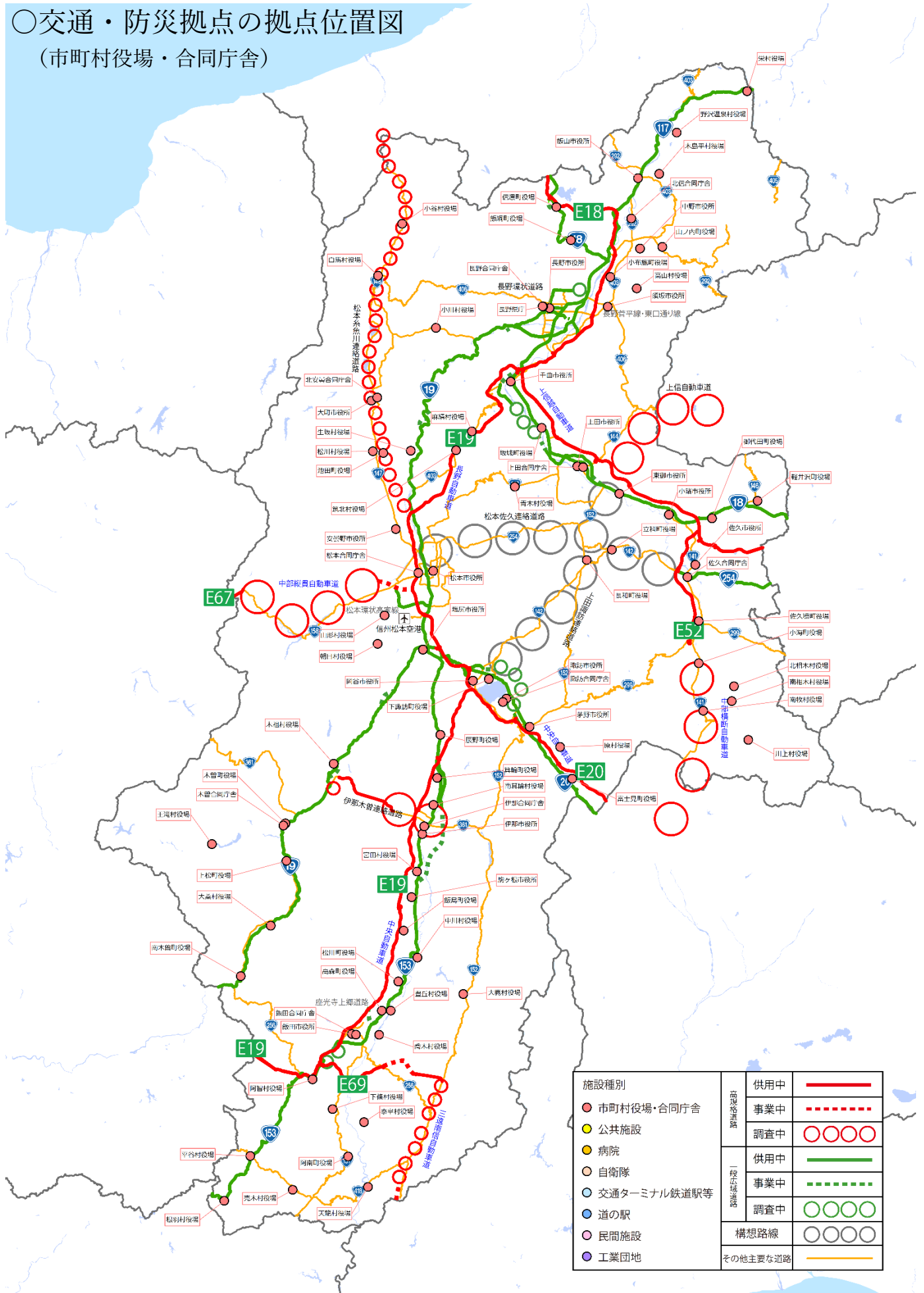
※2 長野県広域受援計画の位置付けにより分類(「長野県広域受援計画」より)

(資料3)

○交通・防災拠点の拠点位置図

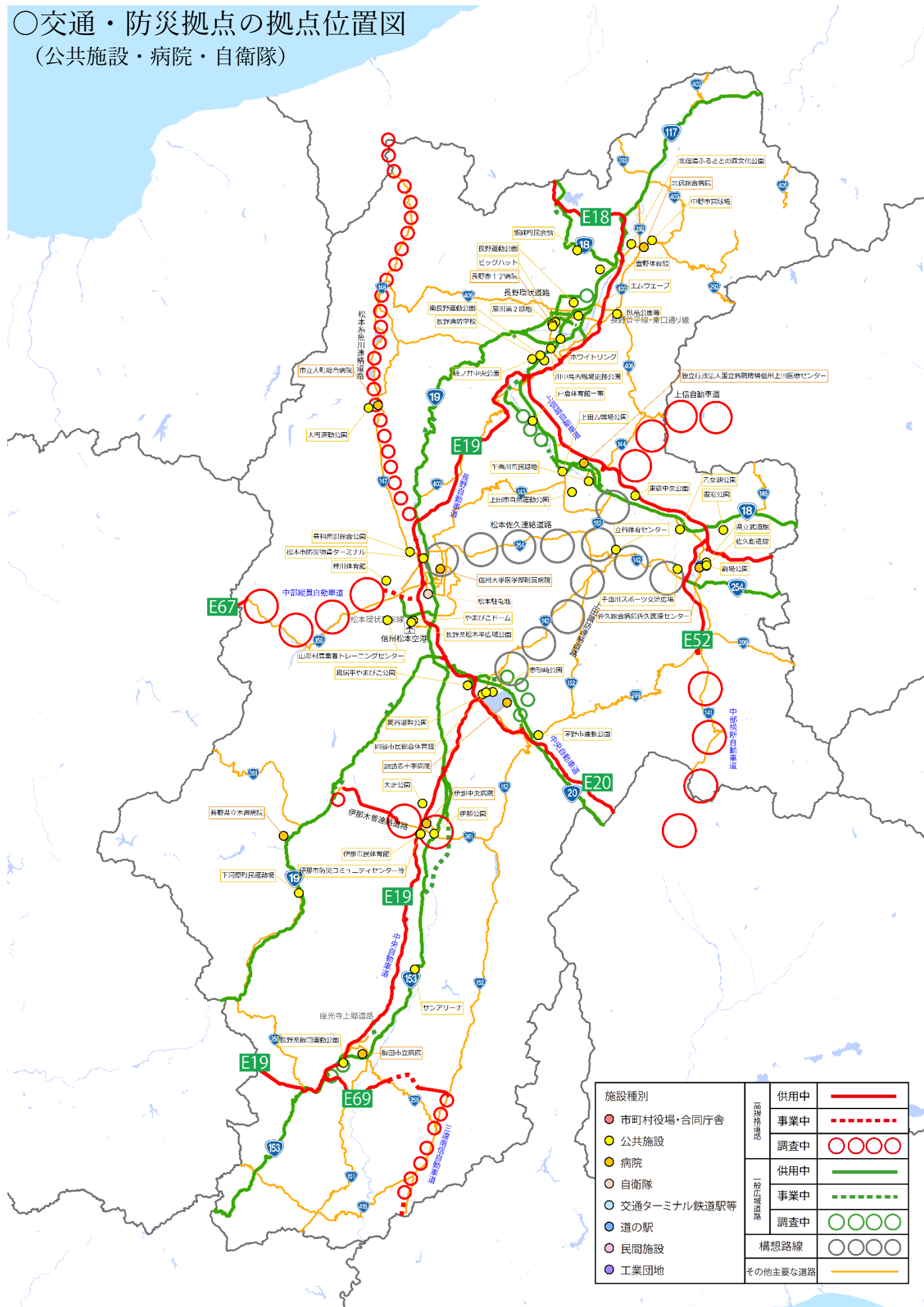


# ○交通・防災拠点の拠点位置図 (市町村役場・合同庁舎)



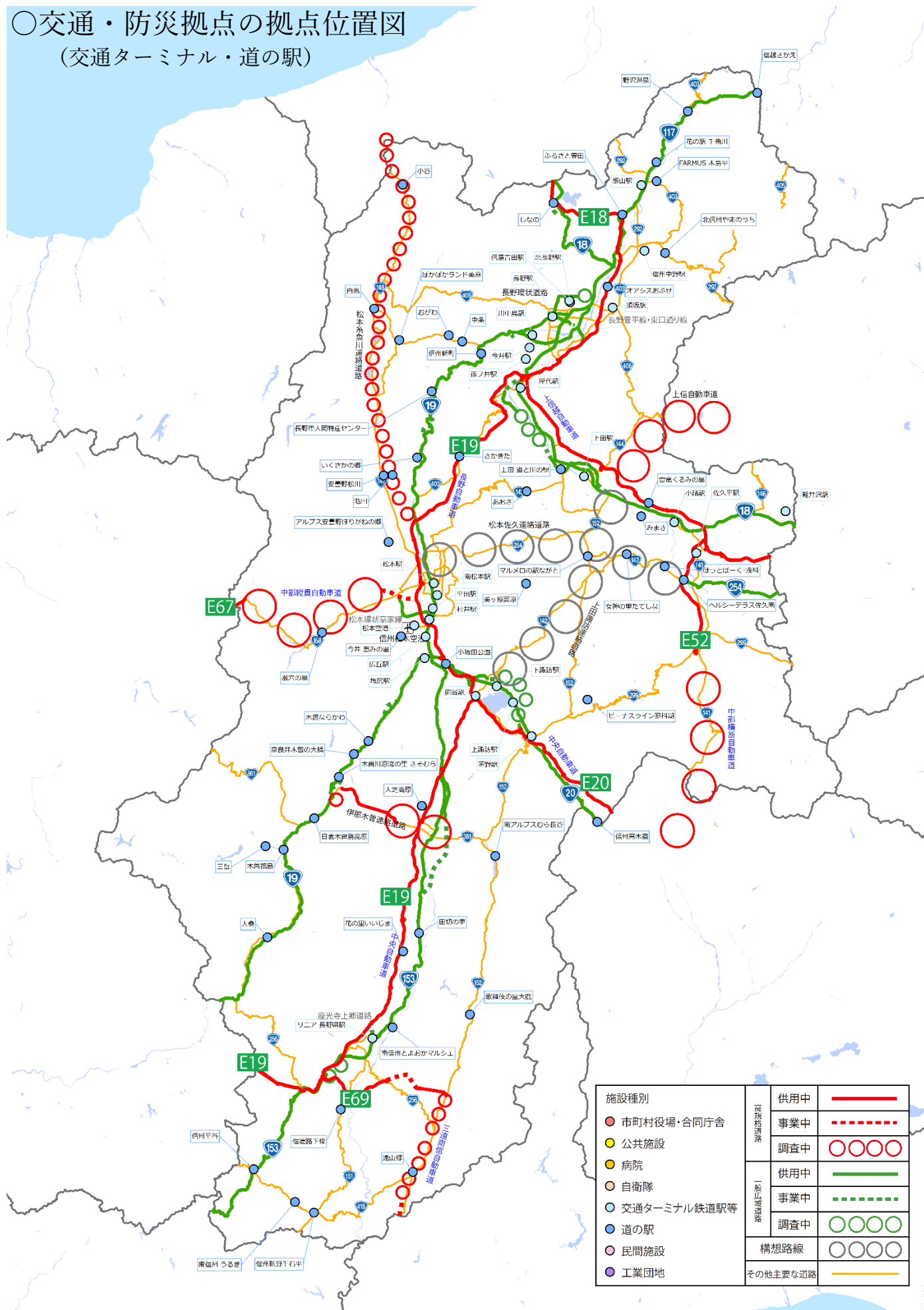
施設種別	高規格道路	
	● 市町村役場・合同庁舎	供用中
● 公共施設	事業中	-----
● 病院	調査中	○○○○
○ 自衛隊	供用中	——
○ 交通ターミナル鉄道駅等	事業中	-----
○ 道の駅	調査中	○○○○
○ 民間施設	構築路線	○○○○
○ 工業団地	その他主要な道路	——

# ○交通・防災拠点の拠点位置図 (公共施設・病院・自衛隊)





# ○交通・防災拠点の拠点位置図 (交通ターミナル・道の駅)



施設種別	E18線	
	市町村役場・合同庁舎	供用中
公共施設	事業中	----
病院	調査中	○○○○
自衛隊	供用中	——
交通ターミナル鉄道駅等	事業中	----
道の駅	調査中	○○○○
民間施設	構想路線	○○○○
工業団地	その他主要な道路	——

# ○交通・防災拠点の拠点位置図 (民間施設・工業団地)

