

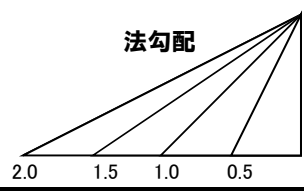
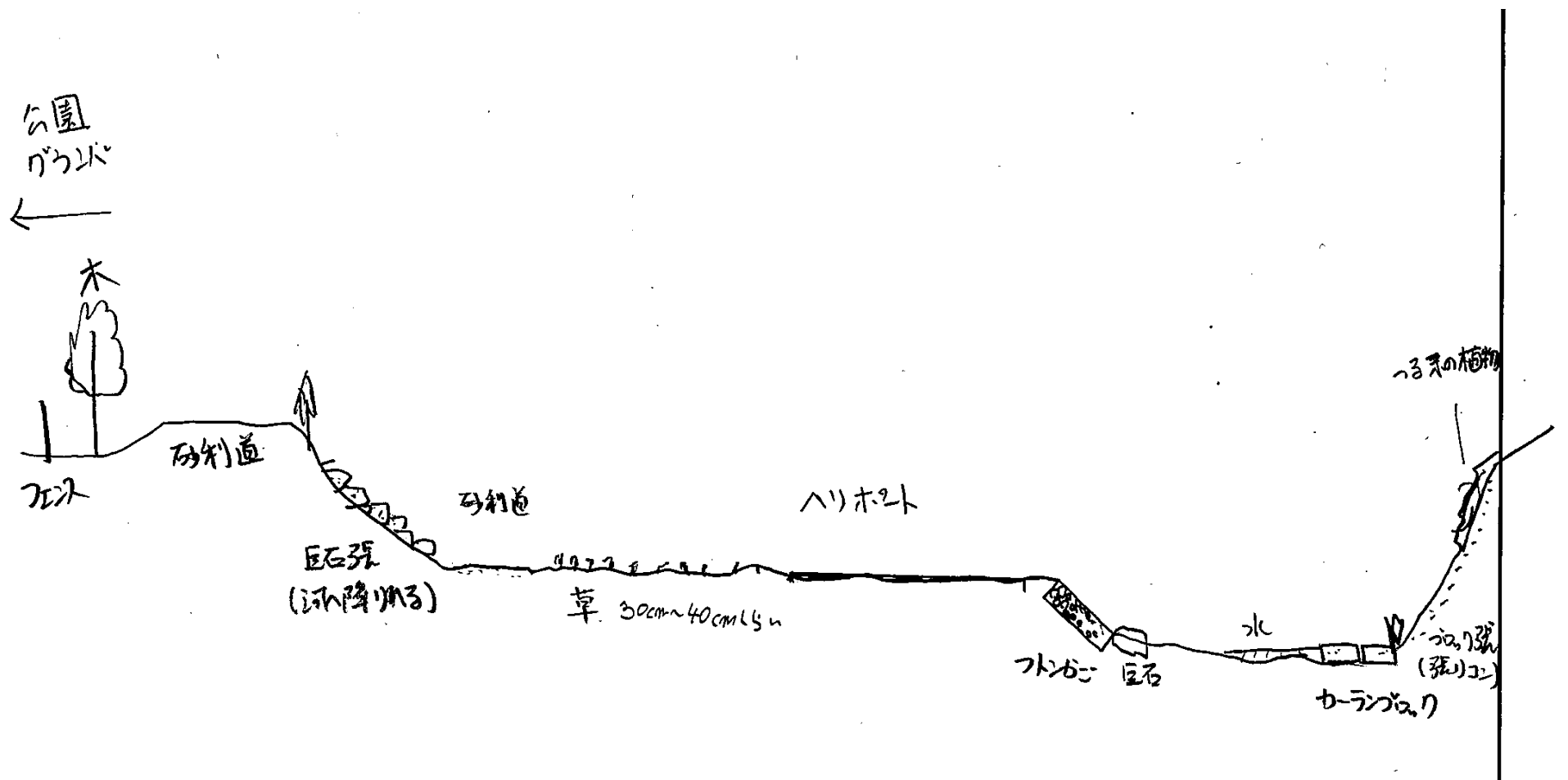
【河川環境スケッチ】
対象河川・箇所名： (一) 遠山川 和田

スケッチNo.	1
作成日	平成24年11月15日

【スケッチ位置写真】



【スケッチ】



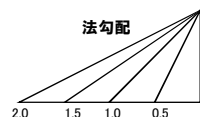
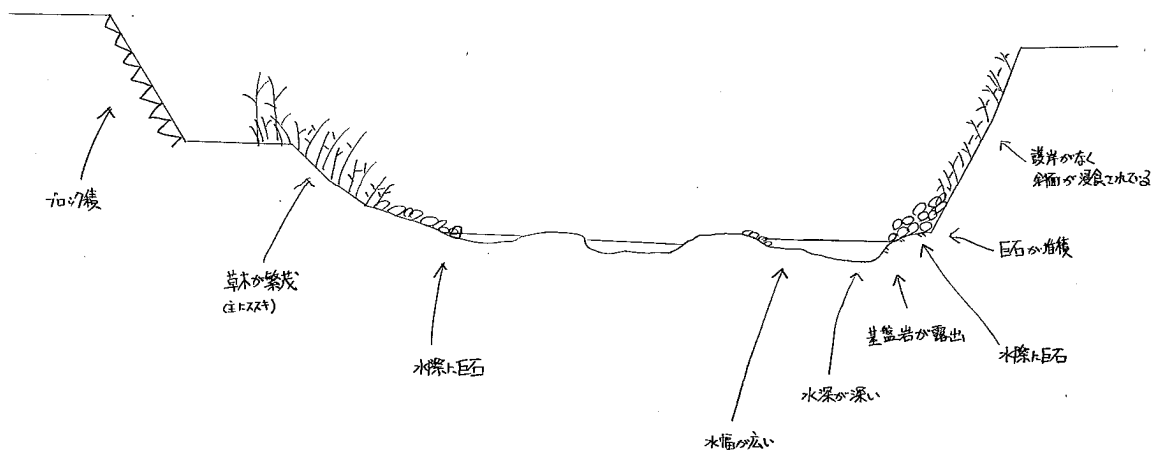
【河川環境スケッチ】
対象河川・箇所名： (一) 遠山川 和田

スケッチNo.	2
作成日	平成24年11月15日

【スケッチ位置写真】



【スケッチ】



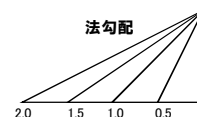
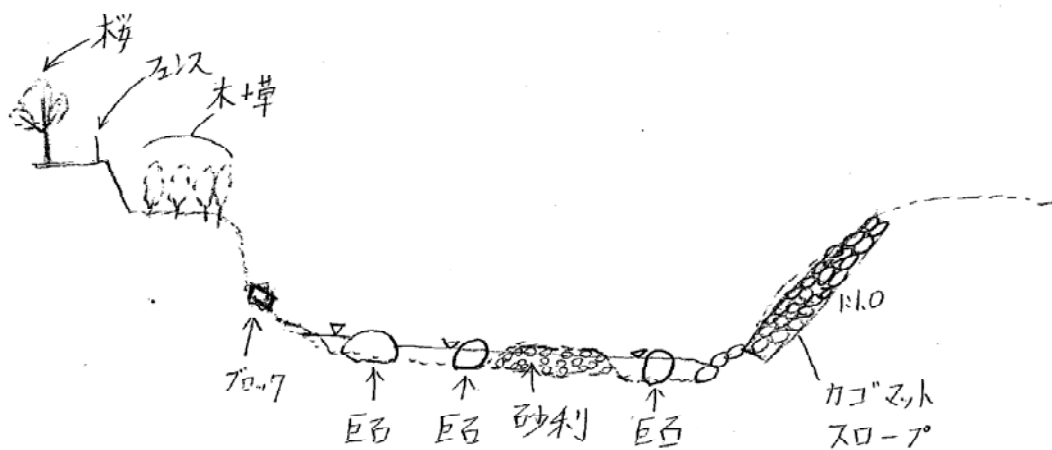
【河川環境スケッチ】
対象河川・箇所名： (一) 遠山川 和田

スケッチNo.	3
作成日	平成24年11月15日

【スケッチ位置写真】



【スケッチ】



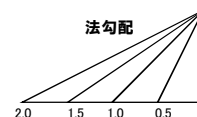
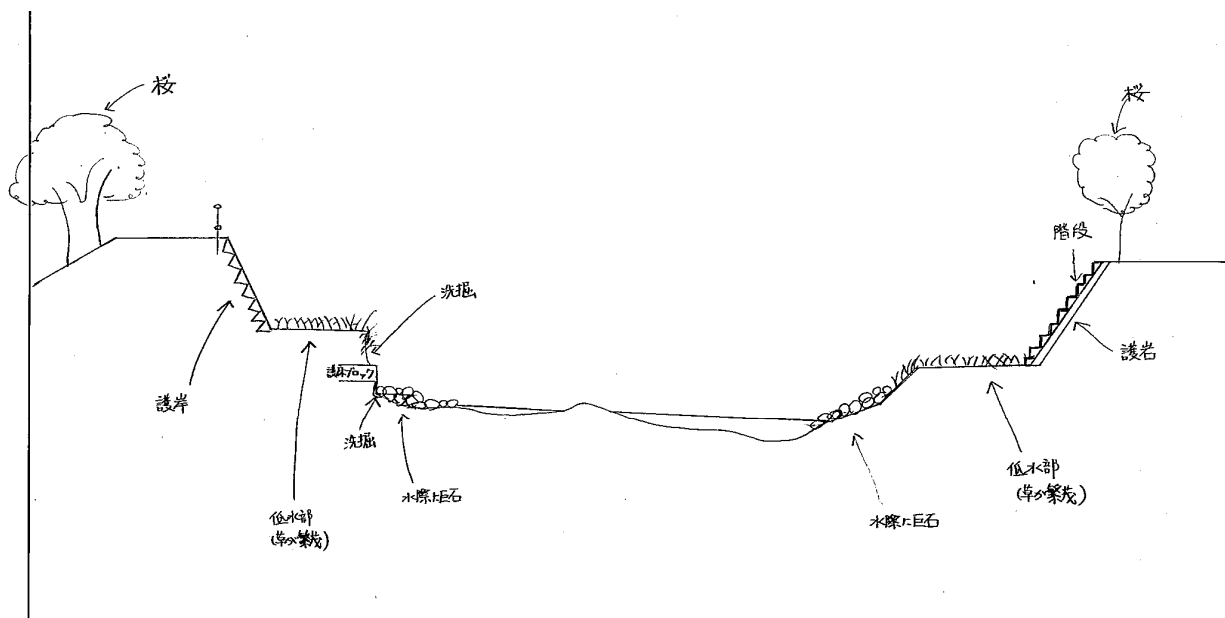
【河川環境スケッチ】
 対象河川・箇所名： (一) 遠山川 和田

スケッチNo.	4
作成日	平成24年11月15日

【スケッチ位置写真】



【スケッチ】



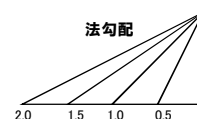

【河川環境スケッチ】
対象河川・箇所名： (一) 遠山川 和田

スケッチNo.	5
作成日	平成24年11月15日

【スケッチ位置写真】



【スケッチ】



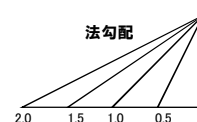

【河川環境スケッチ】
対象河川・箇所名：（一）遠山川 和田

スケッチNo.	6
作成日	平成24年11月15日

【スケッチ位置写真】



【スケッチ】



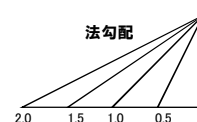

【河川環境スケッチ】
対象河川・箇所名：（一）遠山川 和田

スケッチNo.	7
作成日	平成24年11月15日

【スケッチ位置写真】



【スケッチ】



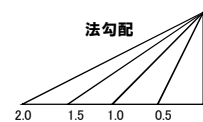
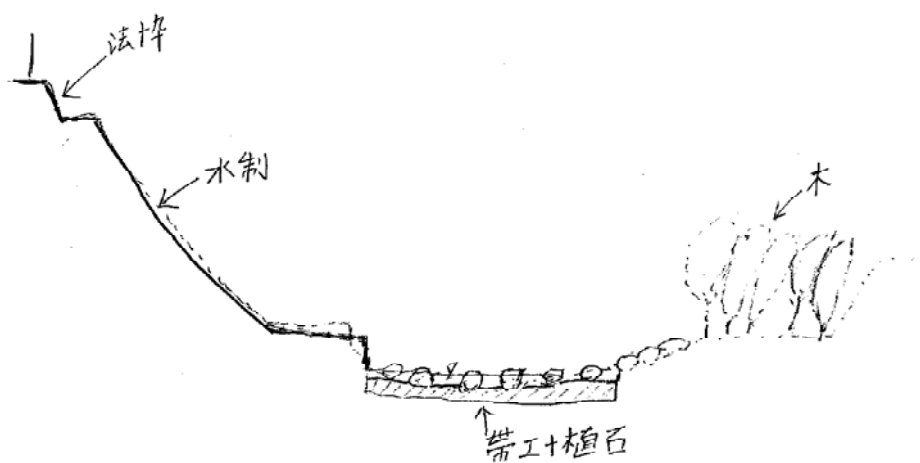
【河川環境スケッチ】
対象河川・箇所名： (一) 遠山川 和田

スケッチNo.	8
作成日	平成24年11月15日

【スケッチ位置写真】



【スケッチ】



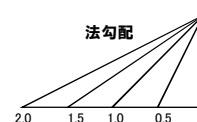
【河川環境スケッチ】
対象河川・箇所名： (一) 遠山川 和田

スケッチNo.	9
作成日	平成24年11月15日

【スケッチ位置写真】



【スケッチ】



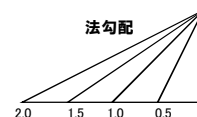

【河川環境スケッチ】
対象河川・箇所名：（一）遠山川 和田

スケッチNo.	10
作成日	平成24年11月15日

【スケッチ位置写真】



【スケッチ】



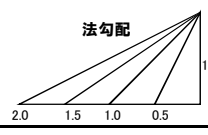
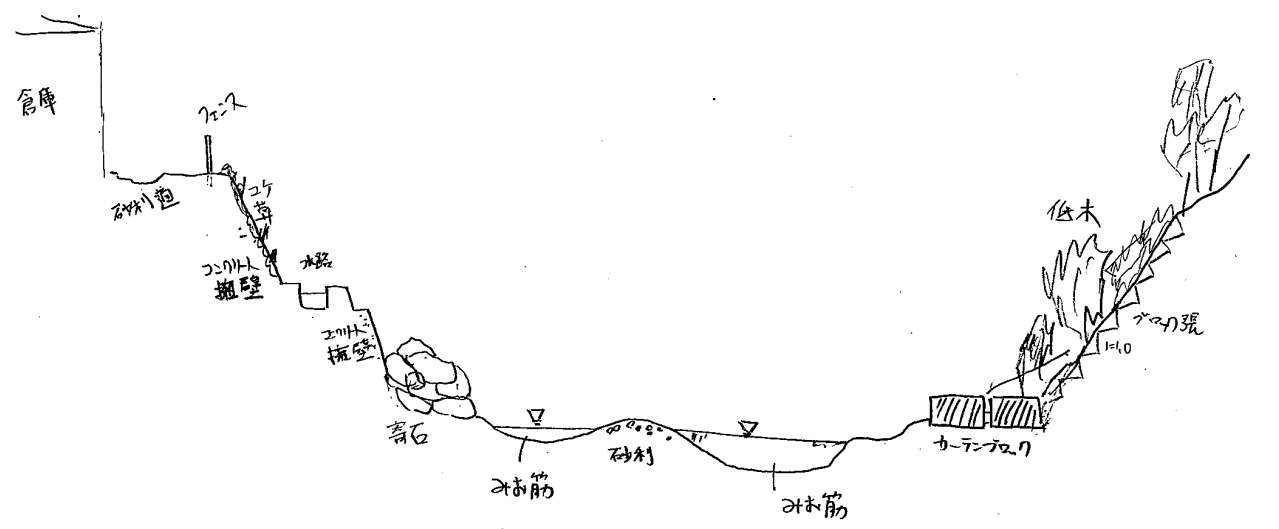
【河川環境スケッチ】
対象河川・箇所名：（一）遠山川 和田

スケッチNo.	11
作成日	平成24年11月15日

【スケッチ位置写真】



【スケッチ】



【河川環境スケッチ】

対象河川・箇所名： (一) 遠山川 和田

スケッチNo.	12
作成日	平成24年11月15日

【スケッチ位置写真】

注意: 写真は上流を撮影



【スケッチ】

