

長野県農業気象速報(旬報)

平成28(2016)年

4月下旬

長野県
長野地方気象台
平成28年5月2日

4月下旬の気象概況

今期間は、高気圧と低気圧が交互に通過して、天気は数日の周期で変化しました。21日と28日は低気圧が本州付近を通過した影響で広い範囲で雨が降りました。県内の平均気温は平年より【かなり高い】か【高い】となりました。降水量は平年より【かなり多い】か【多い】所が多くなりました。日照時間は【平年並】の所が多くなりました。

21日は、前線を伴った低気圧が本州付近を通過した影響で、曇りで午後は広い範囲で雨が降りました。22日は、朝まで雨が降りましたが、その後は高気圧に覆われて晴れました。23日は、高気圧に覆われて晴れましたが、気圧の谷の影響で夜遅くに中部と南部の所々で雨が降りました。24日は、朝まで中部と南部で雨が降りましたが、その後は高気圧に覆われて概ね晴れました。25日は、高気圧に覆われて概ね晴れましたが、気圧の谷の影響で時々曇りとなりました。26日は、高気圧に覆われて晴れました。27日は、はじめは晴れましたが、前線を伴った低気圧が四国の南に進んだ影響で、次第に曇りとなり、夜は広い範囲で雨が降りました。28日は、前線を伴った低気圧が本州付近を通過した影響で、広い範囲で雨が降りました。29日は、西高東低の気圧配置となり、北からの寒気の影響を受けて中野飯山地域を中心に所々で雨が降りましたが、その他は晴れました。30日は、高気圧に覆われて晴れましたが、夜は気圧の谷の影響で、一部で雨が降りました。

気象官署等の平均気温は平年に比べ、諏訪+1.6、飯田+1.7で【かなり高く】、長野、松本、軽井沢で【高い】となりました。降水量は平年に比べ、長野286%、松本285%、軽井沢218%で【かなり多い】、諏訪、飯田で【多い】となりました。日照時間は平年に比べ、長野、軽井沢で【少ない】、松本、諏訪、飯田で【平年並】となりました。

【参考】

日照時間の日別平年値（時間）											
（統計期間：1981年～2010年）											
4月	長野	松本	諏訪	軽井沢	飯田	4月	長野	松本	諏訪	軽井沢	飯田
1日	6.1	6.3	6.3	6.3	5.7	16日	6.4	6.5	6.5	6.2	6.1
2日	6.2	6.3	6.4	6.4	5.8	17日	6.4	6.5	6.5	6.2	6.1
3日	6.2	6.4	6.5	6.4	5.9	18日	6.4	6.5	6.5	6.2	6.1
4日	6.3	6.5	6.5	6.5	5.9	19日	6.4	6.6	6.5	6.2	6.1
5日	6.4	6.5	6.6	6.5	6.0	20日	6.5	6.6	6.6	6.3	6.1
6日	6.4	6.6	6.6	6.5	6.0	21日	6.5	6.7	6.6	6.3	6.2
7日	6.4	6.6	6.6	6.4	6.1	22日	6.6	6.7	6.6	6.4	6.2
8日	6.4	6.6	6.6	6.4	6.1	23日	6.6	6.8	6.7	6.5	6.3
9日	6.4	6.6	6.6	6.4	6.1	24日	6.7	6.8	6.8	6.5	6.4
10日	6.4	6.6	6.6	6.3	6.1	25日	6.8	6.9	6.8	6.6	6.4
11日	6.4	6.5	6.6	6.3	6.1	26日	6.8	6.9	6.9	6.6	6.5
12日	6.4	6.5	6.6	6.2	6.1	27日	6.9	7.0	6.9	6.7	6.5
13日	6.3	6.5	6.5	6.2	6.1	28日	6.9	7.0	6.9	6.7	6.5
14日	6.3	6.5	6.5	6.2	6.1	29日	7.0	7.0	6.9	6.7	6.5
15日	6.3	6.5	6.5	6.2	6.1	30日	7.0	7.0	6.9	6.7	6.5
						月合計	198.3	202.1	201.5	195.1	186.6

4 月 下 旬 の 気 象 表

平均気温

観測所名	21日	22日	23日	24日	25日	26日	27日	28日	29日	30日	平均	平年	平年差
長 野	13.9	14.5	17.2	14.3	15.6	16.4	16.2	13.2	9.6	11.1	14.2	12.8	+1.4
松 本	13.2	15.2	18.0	14.4	15.4	17.1	16.4	11.5	10.0	11.3	14.3	12.8	+1.5
諏 訪	10.9	15.2	17.4	13.9	15.3	16.3	15.0	11.7	9.4	10.5	13.6	12.0	+1.6
軽井沢	8.5	12.6	11.8	9.9	10.9	13.3	11.2	8.8	5.6	7.9	10.1	8.9	+1.2
飯 田	12.2	18.7	18.4	16.6	16.6	17.7	15.4	13.3	12.4	11.7	15.3	13.6	+1.7

降水量 mm

観測所名	21日	22日	23日	24日	25日	26日	27日	28日	29日	30日	計	平年	平年比 (%)
長 野	15.0	0.0	0.0	0.0	-	-	1.5	31.0	0.0	0.0	47.5	16.6	286
松 本	8.5	0.5	-	0.5	-	-	0.5	51.5	-	-	61.5	21.6	285
諏 訪	7.0	1.0	0.0	1.5	-	-	1.0	26.0	0.5	-	37.0	24.5	151
軽井沢	14.0	0.5	0.0	1.0	-	-	2.0	31.5	0.0	-	49.0	22.5	218
飯 田	43.0	2.0	0.0	0.5	-	-	1.5	12.5	-	-	59.5	36.3	164

日照時間 h

観測所名	21日	22日	23日	24日	25日	26日	27日	28日	29日	30日	計	平年	平年比 (%)
長 野	1.3	5.0	7.9	6.3	7.4	12.0	8.0	0.1	4.9	7.4	60.3	68.7	88
松 本	1.8	9.2	8.2	5.8	6.8	11.7	7.7	0.0	11.0	9.1	71.3	70.5	101
諏 訪	1.4	11.1	7.6	6.2	5.0	11.4	5.8	0.0	8.3	8.6	65.4	70.4	93
軽井沢	1.1	6.8	6.0	4.8	5.8	12.1	6.8	0.0	8.5	8.1	60.0	68.1	88
飯 田	1.0	11.6	8.3	5.9	6.5	11.8	0.3	0.0	10.9	11.2	67.5	65.4	103

地域気象観測旬報

2016年4月21日～30日 長野県 (48)

(1/8)

観測所名	野沢温泉									10 以上積算気温			101	
	気温()			風向・風速(m/s)						降水量(mm)				日照 (h)
	平均	最高	最低	平均	最多	最大	風向	瞬間	風向	日計	1時間	10分		
21	11.6	18.5	7.3	1.7	NW	5.0	W	10.1	WNW	5.0	1.0	0.5	0.6	
22	12.5	17.3	9.6	2.0	SE	5.1	NNW	8.6	N	0.0	0.0	0.0	4.3	
23	14.6	23.0	9.4	2.2	N	5.2	NNW	9.2	N	0.0	0.0	0.0	7.2	
24	12.0	17.4	6.9	2.2	SE	5.2	NNW	8.8	N	0.0	0.0	0.0	7.0	
25	12.6	20.6	6.7	1.9	SE	4.5	NNW	7.4	NNW	0.0	0.0	0.0	9.0	
26	13.5	21.4	7.8	2.4	SE	5.2	NNW	9.9	NNW	0.0	0.0	0.0	11.3	
27	13.4	23.1	8.1	1.8	SE	4.4	N	7.8	E	0.5	0.5	0.5	7.8	
28	10.9	13.4	8.8	1.4	SE	4.1	NNW	9.0	NNW	38.0	5.5	2.0	0.0	
29	6.0	9.1	4.3	2.4	NNW	4.6	NW	13.2	N	13.5	3.5	1.5	0.2	
30	8.9	14.3	4.2	2.1	SE	4.0	NNW	6.3	N	0.5	0.5	0.5	5.5	
前半旬	12.7	19.4	8.0	2.0	SE					5.0			28.1	
後半旬	10.5	16.3	6.6	2.0	SE					52.5			24.8	
旬	11.6	17.8	7.3	2.0	SE					57.5			52.9	
平年差/比	+0.7	+0.4	+1.7							233			88	

観測所名	信濃町									10 以上積算気温			84	
	気温()			風向・風速(m/s)						降水量(mm)				日照 (h)
	平均	最高	最低	平均	最多	最大	風向	瞬間	風向	日計	1時間	10分		
21	12.0	19.3	7.5	3.9	SE	8.3	S	14.3	S	13.5	4.0	1.0	1.7	
22	10.7	13.9	8.0	2.3	NNW	5.0	N	9.4	NNE	0.0	0.0	0.0	0.1	
23	13.0	21.6	7.6	2.6	NNW	5.0	N	9.2	NNE	0.0	0.0	0.0	6.8	
24	9.9	15.5	5.1	2.6	NNW	4.9	N	9.4	NNE	0.0	0.0	0.0	4.4	
25	11.9	18.2	5.8	2.0	NNW	5.1	N	8.6	N	0.0	0.0	0.0	8.8	
26	12.4	20.1	5.4	2.2	NNW	6.0	N	10.9	N	0.0	0.0	0.0	11.7	
27	12.2	20.8	6.2	2.1	N	5.7	S	10.0	NNW	1.0	1.0	0.5	8.2	
28	11.3	15.4	8.0	3.4	SSW	7.6	SSW	11.9	SSW	30.0	5.0	1.5	0.0	
29	6.7	9.9	5.0	3.6	N	8.7	WNW	14.9	WNW	0.5	0.5	0.5	5.1	
30	8.7	14.7	1.6	1.7	NNW	4.2	N	6.9	N	0.0	0.0	0.0	6.6	
前半旬	11.5	17.7	6.8	2.7	NNW					13.5			21.8	
後半旬	10.3	16.2	5.2	2.6	N					31.5			31.6	
旬	10.9	16.9	6.0	2.6	N					45.0			53.4	
平年差/比	+1.3	+0.6	+2.5							218			89	

観測所名	飯山									10 以上積算気温			124	
	気温()			風向・風速(m/s)						降水量(mm)				日照 (h)
	平均	最高	最低	平均	最多	最大	風向	瞬間	風向	日計	1時間	10分		
21	14.0	21.5	6.3	3.8	S	7.9	SSW	12.7	SSW	4.5	1.5	0.5	1.4	
22	14.3	18.8	10.7	2.3	N	6.1	NW	8.8	NW	0.0	0.0	0.0	3.6	
23	16.1	25.7	9.7	2.6	N	5.9	NNW	10.3	NNW	0.0	0.0	0.0	7.5	
24	13.6	19.5	8.0	3.1	WNW	6.1	NW	10.7	NW	0.0	0.0	0.0	6.5	
25	13.8	22.1	6.9	1.6	WNW	5.3	NW	9.0	WNW	0.0	0.0	0.0	9.1	
26	14.5	24.1	6.1	2.0	NW	7.1	NNW	12.8	NW	0.0	0.0	0.0	11.9	
27	13.9	24.0	6.6	1.9	WNW	7.8	WNW	13.6	WNW	0.0	0.0	0.0	8.4	
28	13.0	16.7	11.1	2.2	NNE	5.6	SSW	9.7	NNE	29.0	4.5	1.5	0.0	
29	9.1	11.5	7.5	3.7	N	6.8	N	13.1	NW	3.5	1.5	0.5	0.8	
30	11.1	16.5	3.7	1.8	NNE	4.7	NNE	6.7	NE	0.0	0.0	0.0	7.0	
前半旬	14.4	21.5	8.3	2.7	WNW					4.5			28.1	
後半旬	12.3	18.6	7.0	2.3	N					32.5			28.1	
旬	13.3	20.0	7.7	2.5	N					37.0			56.2	
平年差/比	+1.6	+1.2	+2.6							185			89	

観測所名	白馬									10 以上積算気温			98	
	気温()			風向・風速(m/s)						降水量(mm)				日照 (h)
	平均	最高	最低	平均	最多	最大	風向	瞬間	風向	日計	1時間	10分		
21	10.3	17.5	5.4	1.5	SSW	4.1	S	8.2	SSE	44.0	7.0	1.5	2.5	
22	12.1	17.0	8.8	1.7	NNE	4.3	NNE	9.7	NNE	2.5	2.0	0.5	7.8	
23	14.5	24.7	8.0	1.6	NNE	4.1	NNE	8.4	NNE	0.0	0.0	0.0	6.7	
24	11.3	18.1	6.4	1.3	NNE	3.3	NNE	7.6	N	0.0	0.0	0.0	6.1	
25	12.3	21.5	5.3	1.2	SSW	3.3	NNE	6.6	N	0.0	0.0	0.0	7.4	
26	13.4	22.9	5.4	1.4	NNE	4.7	N	9.9	N	0.0	0.0	0.0	11.0	
27	13.8	24.0	7.1	1.2	SSW	3.9	NNE	8.8	N	3.0	1.0	0.5	6.8	
28	10.5	13.0	8.6	1.5	NNE	4.1	NNE	11.7	NNE	50.0	7.5	2.5	0.0	
29	6.9	9.6	4.7	2.8	NNE	5.3	NNE	11.8	N	0.0	0.0	0.0	5.7	
30	9.5	14.9	1.6	1.3	SSE	3.0	NNE	7.1	N	1.5	1.0	0.5	5.0	
前半旬	12.1	19.8	6.8	1.5	NNE					46.5			30.5	
後半旬	10.8	16.9	5.5	1.6	NNE					54.5			28.5	
旬	11.5	18.3	6.1	1.6	NNE					101.0			59.0	
平年差/比	+1.5	+1.0	+2.6							261			96	

地域気象観測旬報

2016年4月21日～30日 長野県 (48)

(2/8)

観測所名	長野									10 以上積算気温			日照 (h)
	気温()			風向・風速(m/s)						降水量(mm)			
	平均	最高	最低	平均	最多	最大	風向	瞬間	風向	日計	1時間	10分	
21	13.9	20.3	9.8	4.6	W	9.1	SW	14.8	WSW	15.0	4.0	1.0	1.3
22	14.5	18.9	10.8	2.8	N	6.8	W	11.1	NNE	0.0	0.0	0.0	5.0
23	17.2	25.8	12.2	2.6	NE	7.7	NNW	11.2	N	0.0	0.0	0.0	7.9
24	14.3	19.1	10.8	3.3	NNE	8.3	NNW	12.4	N	0.0	0.0	0.0	6.3
25	15.6	23.0	9.0	2.1	WSW	5.6	WSW	9.1	SW	0.0	0.0	0.0	7.4
26	16.4	24.8	9.2	2.3	N	8.1	WSW	12.4	NNW	0.0	0.0	0.0	12.0
27	16.2	26.2	10.1	2.1	E	8.6	NNW	13.3	N	1.5	1.0	0.5	8.0
28	13.2	16.9	10.6	4.1	W	8.3	WNW	12.7	W	31.0	4.0	1.5	0.1
29	9.6	14.3	6.7	4.2	NE	8.8	WNW	15.7	W	0.0	0.0	0.0	4.9
30	11.1	17.4	4.4	1.9	WNW	6.1	NNW	8.9	NW	0.0	0.0	0.0	7.4
前半旬	15.1	21.4	10.5	3.1	W					15.0			27.9
後半旬	13.3	19.9	8.2	2.9	N					32.5			32.4
旬	14.2	20.7	9.4	3.0	W					47.5			60.3
平年差/比	+1.4	+0.9	+2.7							286			88

観測所名	大町									10 以上積算気温			日照 (h)
	気温()			風向・風速(m/s)						降水量(mm)			
	平均	最高	最低	平均	最多	最大	風向	瞬間	風向	日計	1時間	10分	
21	9.8	15.8	5.1	2.5	S	5.5	SSW	9.3	S	23.0	5.0	1.0	2.0
22	12.4	17.9	8.8	2.5	N	5.2	N	8.1	NNE	1.0	1.0	0.5	5.8
23	14.5	23.3	6.7	2.7	WNW	6.7	NW	13.3	NW	0.0	0.0	0.0	7.9
24	11.5	18.1	6.7	2.6	NNE	6.4	N	9.8	NNE	0.0	0.0	0.0	5.7
25	12.3	21.4	4.6	1.7	NW	5.8	N	9.0	NNE	0.0	0.0	0.0	7.8
26	14.1	25.2	5.8	2.4	NW	7.5	N	11.2	NNE	0.0	0.0	0.0	12.0
27	13.8	22.2	7.6	1.9	NNW	8.0	N	12.1	NNE	2.0	1.0	0.5	7.3
28	10.1	12.3	8.5	2.3	N	6.7	NNE	12.6	N	43.0	5.5	1.5	0.0
29	7.4	12.4	4.5	4.1	N	8.6	N	12.4	N	0.0	0.0	0.0	6.1
30	8.8	15.0	0.6	2.2	W	6.2	W	11.2	W	0.0	0.0	0.0	6.7
前半旬	12.1	19.3	6.4	2.4	NNE					24.0			29.2
後半旬	10.8	17.4	5.4	2.6	N					45.0			32.1
旬	11.5	18.4	5.9	2.5	N					69.0			61.3
平年差/比	+1.3	+0.9	+2.1							222			95

観測所名	信州新町									10 以上積算気温			日照 (h)
	気温()			風向・風速(m/s)						降水量(mm)			
	平均	最高	最低	平均	最多	最大	風向	瞬間	風向	日計	1時間	10分	
21	11.0	19.1	5.2	0.9	SSW	5.6	SSW	11.7	S	12.0	3.0	1.0	1.6
22	13.4	20.4	8.9	1.1	NE	4.2	N	7.8	ESE	0.5	0.5	0.5	3.9
23	16.2	25.5	9.6	1.1	NNE	3.3	NNW	6.9	ESE	0.0	0.0	0.0	7.7
24	13.6	19.4	9.2	1.1	NNE	3.5	NNE	7.0	NNE	0.0	0.0	0.0	5.5
25	13.6	22.5	5.2	0.9	S	3.0	NNE	5.6	ESE	0.0	0.0	0.0	5.6
26	15.2	25.9	6.6	1.1	S	4.0	NNE	8.2	N	0.0	0.0	0.0	11.1
27	15.1	25.3	7.8	1.1	NNE	4.2	ESE	8.8	ESE	0.5	0.5	0.5	6.9
28	11.8	14.4	9.6	0.4	SW	1.5	WSW	3.5	W	32.5	4.5	1.5	0.0
29	8.4	13.3	3.0	2.4	NNE	8.0	NNE	16.0	NNE	0.0	0.0	0.0	8.4
30	9.4	18.4	0.8	1.1	NNE	3.4	N	6.3	NE	0.0	0.0	0.0	5.9
前半旬	13.6	21.4	7.6	1.0	NNE					12.5			24.3
後半旬	12.0	19.5	5.6	1.1	NNE					33.0			32.3
旬	12.8	20.4	6.6	1.1	NNE					45.5			56.6
平年差/比	+1.1	+0.6	+2.0							208			91

観測所名	菅平									10 以上積算気温			日照 (h)
	気温()			風向・風速(m/s)						降水量(mm)			
	平均	最高	最低	平均	最多	最大	風向	瞬間	風向	日計	1時間	10分	
21	8.6	12.9	3.3	2.4	SE	5.0	SE	10.7	SE	9.0	2.0	0.5	1.5
22	9.7	13.6	4.9	1.5	NNW	3.6	NNE	8.1	NNW	0.0	0.5	0.0	4.7
23	11.8	19.4	7.0	1.6	E	3.4	NNE	6.2	NNE	0.0	0.0	0.0	8.7
24	8.3	12.9	5.5	1.6	N	4.1	N	8.0	NNE	0.0	0.0	0.0	6.2
25	9.7	16.6	4.1	1.4	E	3.2	W	7.1	S	0.0	0.0	0.0	6.2
26	10.2	19.8	0.8	1.2	WNW	3.8	NNE	7.4	NNE	0.0	0.0	0.0	11.8
27	11.2	20.5	2.6	1.4	SSE	3.6	SSW	9.2	S	0.0	0.0	0.0	7.7
28	8.0	12.5	4.8	2.0	S	3.6	NNW	9.9	SSW	40.0	5.5	1.5	0.9
29	2.0	4.9	0.2	2.5	NW	4.2	WNW	11.9	NNW	0.0	0.0	0.0	1.9
30	5.8	11.7	0.0	1.7	NW	3.6	WNW	6.8	NNE	0.0	0.0	0.0	7.5
前半旬	9.6	15.1	5.0	1.7	SE					9.0			27.3
後半旬	7.4	13.9	1.7	1.8	NW					40.0			29.8
旬	8.5	14.5	3.3	1.7	NNW					49.0			57.1
平年差/比	+1.3	+1.1	+2.5							217			87

地域気象観測旬報

2016年4月21日～30日 長野県 (48)

(3/8)

観測所名	上田									10 以上積算気温			131
日付	気温()			風向・風速(m/s)						降水量(mm)			日照 (h)
	平均	最高	最低	平均	最多	最大	風向	瞬間	風向	日計	1時間	10分	
21	12.1	19.0	7.3	1.8	ESE	4.7	SSE	9.5	SE	5.5	2.0	0.5	1.3
22	15.3	23.1	9.1	1.3	WSW	3.1	WSW	6.8	WNW	0.0	0.0	0.0	10.2
23	17.0	27.1	11.2	1.6	ESE	5.3	SE	8.3	SE	0.0	0.0	0.0	8.7
24	14.8	22.2	10.8	1.1	WSW	3.7	NNW	7.4	NW	0.0	0.0	0.0	6.0
25	15.6	22.3	10.9	1.7	SE	5.6	SE	9.4	ESE	0.0	0.0	0.0	5.6
26	16.8	27.8	8.8	1.4	ESE	3.0	WSW	7.8	WNW	0.0	0.0	0.0	11.0
27	15.8	22.8	10.4	2.2	SSE	7.0	SSE	12.3	SSE	0.0	0.0	0.0	8.5
28	12.2	13.9	10.5	1.1	NW	3.7	SE	6.3	ESE	33.5	5.0	1.5	0.0
29	9.9	13.9	5.1	2.7	NNW	7.3	N	13.3	N	0.0	0.0	0.0	8.8
30	11.2	19.6	3.0	1.2	W	3.6	NNW	7.6	NNW	0.0	0.0	0.0	7.4
前半旬	15.0	22.7	9.9	1.5	WSW					5.5			31.8
後半旬	13.2	19.6	7.6	1.7	W					33.5			35.7
旬	14.1	21.2	8.7	1.6	WSW					39.0			67.5
平年差/比	+1.2	+0.5	+2.5							247			96

観測所名	穂高									10 以上積算気温			127
日付	気温()			風向・風速(m/s)						降水量(mm)			日照 (h)
	平均	最高	最低	平均	最多	最大	風向	瞬間	風向	日計	1時間	10分	
21	12.4	18.8	9.0	3.6	SSE	6.9	S	13.5	SSE	19.5	4.0	1.0	1.6
22	14.7	20.2	9.6	2.0	N	4.8	N	8.9	NNW	0.5	0.5	0.5	9.7
23	17.2	25.9	9.8	1.6	NNW	3.3	NNE	7.0	N	0.0	0.0	0.0	7.9
24	14.4	19.9	10.1	2.0	NNE	4.2	NNE	7.1	N	0.0	0.0	0.0	6.1
25	14.4	23.1	6.2	1.3	WNW	3.1	N	4.8	NNE	0.0	0.0	0.0	5.1
26	16.3	26.8	7.2	1.5	N	4.7	ENE	7.9	ENE	0.0	0.0	0.0	12.0
27	16.0	25.0	9.5	1.6	S	6.0	SSE	11.7	SE	1.5	0.5	0.5	7.0
28	11.4	13.1	9.9	1.0	NNW	2.5	N	5.0	NNW	41.0	6.0	1.5	0.0
29	9.8	15.0	4.0	2.9	NNE	8.2	NNE	13.3	NNE	0.0	0.0	0.0	9.4
30	10.3	18.0	1.2	1.2	NW	2.9	N	5.0	SE	0.0	0.0	0.0	7.4
前半旬	14.6	21.6	8.9	2.1	N					20.0			30.4
後半旬	12.8	19.6	6.4	1.6	N					42.5			35.8
旬	13.7	20.6	7.7	1.9	N					62.5			66.2
平年差/比	+1.1	+0.4	+2.2							267			100

観測所名	東御									10 以上積算気温			99
日付	気温()			風向・風速(m/s)						降水量(mm)			日照 (h)
	平均	最高	最低	平均	最多	最大	風向	瞬間	風向	日計	1時間	10分	
21	10.6	15.0	5.5	1.9	NE	5.7	SW	10.6	SW	7.0	2.0	0.5	1.6
22	12.8	20.2	7.3	2.2	SW	6.5	SW	9.6	SW	0.0	0.0	0.0	9.3
23	14.7	22.8	8.4	1.5	SW	4.5	SSW	7.3	S	0.0	0.0	0.0	8.5
24	11.1	17.0	7.3	1.5	SW	4.2	SW	7.4	WSW	0.5	0.5	0.5	6.0
25	12.2	18.8	7.3	1.7	SSE	5.3	SSW	9.2	SSW	0.0	0.0	0.0	6.1
26	13.7	24.1	5.7	1.8	NE	4.8	SW	9.1	WSW	0.0	0.0	0.0	11.5
27	13.5	20.6	7.8	2.2	SSE	5.9	S	10.8	S	0.5	0.5	0.5	8.3
28	10.4	12.3	8.9	2.1	SW	7.2	N	14.5	N	21.0	4.5	1.5	0.0
29	6.4	9.8	3.0	5.0	NW	10.4	N	17.5	N	0.0	0.0	0.0	10.0
30	9.1	15.4	0.6	2.7	NNW	5.5	NW	10.9	SW	0.0	0.0	0.0	6.8
前半旬	12.3	18.8	7.2	1.8	SW					7.5			31.5
後半旬	10.6	16.4	5.2	2.8	NW					21.5			36.6
旬	11.5	17.6	6.2	2.3	SW					29.0			68.1
平年差/比	+1.3	+0.6	+2.5							181			101

観測所名	軽井沢									10 以上積算気温			60
日付	気温()			風向・風速(m/s)						降水量(mm)			日照 (h)
	平均	最高	最低	平均	最多	最大	風向	瞬間	風向	日計	1時間	10分	
21	8.5	16.5	3.0	2.0	ENE	4.1	E	7.6	W	14.0	4.0	1.0	1.1
22	12.6	22.3	6.8	2.6	E	4.8	S	8.3	SW	0.5	0.5	0.5	6.8
23	11.8	18.8	7.4	2.8	E	5.2	E	9.1	E	0.0	0.0	0.0	6.0
24	9.9	17.3	6.7	2.6	E	4.9	E	8.7	E	1.0	1.0	0.5	4.8
25	10.9	17.9	6.4	2.8	E	5.0	ENE	9.3	ESE	0.0	0.0	0.0	5.8
26	13.3	23.7	4.5	2.2	NNE	4.9	E	7.9	ENE	0.0	0.0	0.0	12.1
27	11.2	18.0	6.3	2.7	ENE	5.4	E	9.5	E	2.0	1.5	0.5	6.8
28	8.8	9.9	6.8	2.8	ENE	5.0	ENE	9.9	ENE	31.5	6.5	3.5	0.0
29	5.6	12.5	0.3	3.4	WNW	8.1	WNW	15.2	WSW	0.0	0.0	0.0	8.5
30	7.9	17.1	-2.0	2.2	W	5.9	WSW	10.9	WNW	0.0	0.0	0.0	8.1
前半旬	10.7	18.6	6.1	2.6	E					15.5			24.5
後半旬	9.4	16.2	3.2	2.7	ENE					33.5			35.5
旬	10.1	17.4	4.6	2.6	ENE					49.0			60.0
平年差/比	+1.2	+1.3	+2.5							218			88

地域気象観測旬報

2016年4月21日～30日 長野県 (48)

(4/8)

観測所名	松本									10 以上積算気温			143
日付	気温()			風向・風速(m/s)						降水量(mm)			日照 (h)
	平均	最高	最低	平均	最多	最大	風向	瞬間	風向	日計	1時間	10分	
21	13.2	17.7	10.4	5.8	SSE	9.4	S	16.4	SSE	8.5	2.0	0.5	1.8
22	15.2	21.5	9.4	2.5	NNW	6.5	NW	9.9	N	0.5	0.5	0.5	9.2
23	18.0	26.6	9.3	2.9	S	6.4	S	10.4	S	0.0	0.0	0.0	8.2
24	14.4	20.7	10.8	2.6	N	6.4	N	9.4	N	0.5	0.5	0.5	5.8
25	15.4	23.0	7.3	2.1	NNE	5.0	WNW	7.5	WNW	0.0	0.0	0.0	6.8
26	17.1	27.3	9.1	2.4	N	6.5	N	10.6	N	0.0	0.0	0.0	11.7
27	16.4	25.3	10.8	2.8	SSE	7.4	SSE	11.9	S	0.5	0.5	0.5	7.7
28	11.5	14.1	10.2	1.6	NW	4.1	NW	7.3	NW	51.5	7.5	2.0	0.0
29	10.0	15.7	4.5	3.8	N	8.7	N	15.2	NNE	0.0	0.0	0.0	11.0
30	11.3	18.4	1.4	2.8	SW	7.5	WSW	12.7	SW	0.0	0.0	0.0	9.1
前半旬	15.2	21.9	9.4	3.2	S					9.5			31.8
後半旬	13.3	20.2	7.2	2.7	N					52.0			39.5
旬	14.3	21.0	8.3	2.9	N					61.5			71.3
平年差/比	+1.5	+0.8	+2.3							285			101

観測所名	松本今井									10 以上積算気温			122
日付	気温()			風向・風速(m/s)						降水量(mm)			日照 (h)
	平均	最高	最低	平均	最多	最大	風向	瞬間	風向	日計	1時間	10分	
21	11.8	17.5	9.6	7.4	SSE	10.1	SSE	15.4	SE	14.5	3.0	0.5	
22	14.5	20.4	8.8	3.8	N	9.3	S	12.3	S	0.5	0.5	0.5	
23	16.8	25.5	6.3	3.6	SSE	8.2	SSE	11.3	S	0.0	0.0	0.0	
24	13.6	19.1	9.9	2.6	NW	7.1	N	9.8	N	1.5	1.0	0.5	
25	14.3	21.2	4.6	2.0	NNW	5.1	S	6.7	S	0.0	0.0	0.0	
26	15.7	25.3	6.5	2.2	N	7.7	N	10.3	N	0.0	0.0	0.0	
27	14.8	22.4	8.0	3.2	SSE	8.7	SSE	13.4	SE	2.0	1.0	0.5	
28	10.9	12.9	9.6	2.2	N	5.9	NNW	7.7	NNW	58.0	8.0	2.5	
29	8.6	14.9	1.0	4.5	N	9.6	N	13.4	N	2.0	1.5	0.5	
30	10.0	18.3	-1.2	2.8	S	7.8	W	12.3	W	0.0	0.0	0.0	
前半旬	14.2	20.7	7.8	3.9	SSE					16.5			
後半旬	12.0	18.8	4.8	3.0	N					62.0			
旬	13.1	19.8	6.3	3.4	SSE					78.5			
平年差/比	+2.0	+1.9	+2.7							328			

観測所名	立科									10 以上積算気温			119
日付	気温()			風向・風速(m/s)						降水量(mm)			日照 (h)
	平均	最高	最低	平均	最多	最大	風向	瞬間	風向	日計	1時間	10分	
21	10.9	17.5	5.1	1.6	SE	5.2	SSW	12.0	S	7.0	2.0	0.5	1.4
22	14.5	20.6	8.5	2.0	NW	4.2	WSW	7.5	W	0.5	0.5	0.5	11.0
23	15.9	24.7	9.3	1.7	E	3.5	E	7.5	E	0.0	0.0	0.0	8.5
24	13.4	19.1	9.7	1.6	E	3.7	E	8.2	E	0.0	0.0	0.0	5.8
25	14.0	21.6	8.7	1.6	E	4.6	ENE	9.2	ENE	0.0	0.0	0.0	5.9
26	14.9	25.7	5.2	1.3	NE	3.7	WNW	6.9	NW	0.0	0.0	0.0	12.2
27	14.2	22.5	7.5	1.8	E	5.1	E	10.5	E	2.0	0.5	0.5	8.9
28	10.9	12.6	9.2	2.0	E	5.3	W	8.1	W	28.5	5.0	1.5	0.0
29	8.2	12.3	4.2	3.9	WSW	6.4	WNW	13.5	W	0.0	0.0	0.0	9.9
30	10.5	17.2	2.5	2.4	SW	4.6	SW	8.7	SW	0.0	0.0	0.0	8.0
前半旬	13.7	20.7	8.3	1.7	E					7.5			32.6
後半旬	11.7	18.1	5.7	2.3	WSW					30.5			39.0
旬	12.7	19.4	7.0	2.0	E					38.0			71.6
平年差/比	+1.7	+1.1	+3.2							202			103

観測所名	佐久									10 以上積算気温			123
日付	気温()			風向・風速(m/s)						降水量(mm)			日照 (h)
	平均	最高	最低	平均	最多	最大	風向	瞬間	風向	日計	1時間	10分	
21	10.6	17.4	4.8	1.6	ENE	5.5	SSW	9.2	SSW	6.0	1.5	0.5	1.5
22	15.0	23.7	7.8	1.4	ENE	3.1	NW	7.3	WNW	0.0	0.5	0.0	6.6
23	15.9	23.8	9.5	2.2	ESE	4.7	ESE	8.4	ESE	0.0	0.0	0.0	9.1
24	13.7	21.6	9.8	1.4	E	4.0	E	7.5	E	0.0	0.0	0.0	6.2
25	14.7	21.5	10.4	1.8	ESE	4.3	ESE	8.1	E	0.0	0.0	0.0	5.9
26	16.6	28.0	6.2	1.1	ENE	3.4	NNE	8.3	N	0.0	0.0	0.0	11.9
27	14.4	20.6	8.8	1.9	ENE	5.2	E	10.5	E	1.0	0.5	0.5	9.0
28	11.4	13.1	10.2	1.7	E	4.4	E	9.9	E	23.5	5.0	2.5	0.0
29	9.2	14.4	4.0	2.9	W	5.6	NNW	12.8	WNW	0.0	0.0	0.0	8.8
30	10.9	20.2	0.3	1.3	NW	3.7	NNW	8.0	NW	0.0	0.0	0.0	9.1
前半旬	14.0	21.6	8.5	1.7	ESE					6.0			29.3
後半旬	12.5	19.3	5.9	1.8	ENE					24.5			38.8
旬	13.2	20.4	7.2	1.7	ENE					30.5			68.1
平年差/比	+1.7	+1.4	+2.7							186			101

地域気象観測旬報

2016年4月21日～30日 長野県 (48)

(5/8)

観測所名	奈川									10 以上積算気温			75	
	気温()			風向・風速(m/s)						降水量(mm)				日照 (h)
	平均	最高	最低	平均	最多	最大	風向	瞬間	風向	日計	1時間	10分		
21	9.0	13.9	3.3	2.5	SSW	5.5	SSW	13.7	S	18.0	3.0	1.0	1.7	
22	13.9	20.6	6.1	1.9	SSW	3.9	S	7.7	SE	4.5	3.5	1.0	7.4	
23	13.1	21.2	5.2	2.0	SW	4.8	W	10.0	WSW	0.5	0.5	0.5	7.1	
24	11.4	17.6	7.4	1.4	NNE	3.3	NE	8.5	N	2.0	1.0	0.5	5.9	
25	11.7	20.0	2.5	1.5	S	3.4	SSW	6.4	SSW	0.0	0.0	0.0	5.1	
26	13.2	24.5	3.4	1.4	S	3.4	NE	7.0	N	0.0	0.0	0.0	9.9	
27	12.1	21.0	5.3	1.6	SSW	4.0	SW	8.2	SSE	3.5	1.5	0.5	4.9	
28	9.0	14.0	6.3	1.3	NNE	3.2	SW	8.7	NNW	40.0	6.5	2.0	0.0	
29	6.6	11.3	2.6	2.6	NNE	5.4	NNW	11.7	NW	0.0	0.0	0.0	9.6	
30	7.6	14.8	-1.9	2.2	SSW	4.8	S	13.3	SSE	0.0	0.0	0.0	6.6	
前半旬	11.8	18.7	4.9	1.9	SSW					25.0			27.2	
後半旬	9.7	17.1	3.1	1.8	SSW					43.5			31.0	
旬	10.8	17.9	4.0	1.8	SSW					68.5			58.2	
平年差/比	+1.7	+1.3	+2.2							150			100	

観測所名	諏訪									10 以上積算気温			126	
	気温()			風向・風速(m/s)						降水量(mm)				日照 (h)
	平均	最高	最低	平均	最多	最大	風向	瞬間	風向	日計	1時間	10分		
21	10.9	16.6	7.6	3.1	SE	7.6	SSE	15.0	SSW	7.0	1.5	1.0	1.4	
22	15.2	19.2	9.7	3.9	WNW	9.9	WNW	12.0	WNW	1.0	0.5	0.5	11.1	
23	17.4	23.5	12.9	2.6	NW	5.9	NNW	9.0	SSW	0.0	0.0	0.0	7.6	
24	13.9	18.8	10.3	4.6	WNW	10.6	WNW	12.5	WNW	1.5	1.0	0.5	6.2	
25	15.3	20.7	11.0	3.2	SE	5.3	SE	8.7	SE	0.0	0.0	0.0	5.0	
26	16.3	24.5	8.4	3.1	W	7.3	W	9.2	W	0.0	0.0	0.0	11.4	
27	15.0	21.1	11.0	3.3	SE	7.8	SE	13.3	SE	1.0	1.0	0.5	5.8	
28	11.7	13.6	10.4	4.5	ESE	9.7	WNW	12.7	SE	26.0	6.5	3.5	0.0	
29	9.4	13.6	3.8	6.7	WNW	11.1	WNW	15.4	NW	0.5	0.5	0.5	8.3	
30	10.5	18.4	1.0	3.6	W	10.6	WSW	14.4	WSW	0.0	0.0	0.0	8.6	
前半旬	14.5	19.8	10.3	3.5	SE					9.5			31.3	
後半旬	12.6	18.2	6.9	4.2	WNW					27.5			34.1	
旬	13.6	19.0	8.6	3.9	SE					37.0			65.4	
平年差/比	+1.6	+0.6	+2.6							151			93	

観測所名	開田高原									10 以上積算気温			70	
	気温()			風向・風速(m/s)						降水量(mm)				日照 (h)
	平均	最高	最低	平均	最多	最大	風向	瞬間	風向	日計	1時間	10分		
21	7.3	12.4	1.6	0.7	SSE	2.5	ENE	5.7	ENE	41.5	6.0	1.5	1.0	
22	12.7	18.9	5.7	1.4	NNW	4.2	N	9.4	NW	4.0	2.5	1.0	9.0	
23	11.6	20.4	3.0	0.6	ESE	3.8	NNE	9.1	NNE	3.0	2.0	1.0	6.6	
24	11.4	19.3	5.2	1.1	NNW	3.5	NW	8.2	NNE	3.5	3.0	1.0	5.7	
25	10.1	18.3	1.4	0.4	ENE	1.6	NE	4.2	NW	0.0	0.0	0.0	5.3	
26	12.9	23.1	4.7	0.7	NE	4.1	NE	9.9	NE	0.0	0.0	0.0	9.5	
27	11.0	19.2	5.2	0.4	NW	1.2	ESE	3.8	S	4.5	2.0	0.5	3.1	
28	8.8	12.6	6.9	0.9	NNE	4.8	NE	11.0	NE	43.5	6.5	2.0	0.0	
29	4.5	7.6	1.3	2.2	N	4.8	ENE	12.2	NNW	0.0	0.0	0.0	10.3	
30	6.9	13.5	-2.1	1.3	NNE	3.5	NNE	9.6	NW	0.0	0.0	0.0	8.0	
前半旬	10.6	17.9	3.4	0.8	NNW					52.0			27.6	
後半旬	8.8	15.2	3.2	1.1	NE					48.0			30.9	
旬	9.7	16.5	3.3	1.0	NNE					100.0			58.5	
平年差/比	+1.4	+0.9	+2.5							196			97	

観測所名	木曾平沢									10 以上積算気温			107	
	気温()			風向・風速(m/s)						降水量(mm)				日照 (h)
	平均	最高	最低	平均	最多	最大	風向	瞬間	風向	日計	1時間	10分		
21	10.9	18.0	8.7	1.4	WSW	4.6	W	9.4	W	24.5	4.5	1.5	3.0	
22	15.2	21.0	10.4	2.5	ENE	7.3	ENE	11.6	E	5.0	2.5	1.0	8.6	
23	16.2	23.7	9.9	1.2	WSW	4.1	SSW	9.2	SSW	0.5	0.5	0.5	7.9	
24	12.6	18.4	8.6	2.6	ENE	6.6	ENE	10.8	ENE	1.5	1.0	0.5	6.2	
25	13.7	21.6	6.1	0.7	W	2.3	W	5.9	W	0.0	0.0	0.0	5.8	
26	14.4	24.0	6.5	1.4	ENE	5.6	ENE	9.0	NE	0.0	0.0	0.0	9.1	
27	13.5	21.7	8.0	0.8	W	2.7	NE	6.2	W	3.0	2.0	1.0	4.0	
28	10.2	14.0	8.6	1.7	ENE	4.1	ENE	8.1	ENE	37.0	5.0	2.5	0.0	
29	6.9	12.6	0.0	1.9	ENE	7.8	NE	13.1	ENE	0.5	0.5	0.5	4.0	
30	9.6	18.9	-0.8	1.3	SW	4.2	S	12.3	S	0.0	0.0	0.0	9.3	
前半旬	13.7	20.5	8.7	1.7	ENE					31.5			31.5	
後半旬	10.9	18.2	4.5	1.4	ENE					40.5			26.4	
旬	12.3	19.4	6.6	1.6	ENE					72.0			57.9	
平年差/比	+1.4	+1.4	+2.5							170			96	

地域気象観測旬報

2016年4月21日～30日 長野県 (48)

(6/8)

観測所名	辰野										10 以上積算気温			日照 (h)
	気温()			風向・風速(m/s)						降水量(mm)				
	平均	最高	最低	平均	最多	最大	風向	瞬間	風向	日計	1時間	10分		
21	10.7	16.3	7.1	1.7	S	5.3	SSE	11.6	S	13.0	3.5	1.0	0.9	
22	15.8	21.5	9.7	2.5	NNW	5.4	NNW	9.6	N	2.0	1.0	0.5	10.7	
23	17.1	24.6	11.0	2.1	S	4.2	S	9.7	S	0.0	0.0	0.0	6.6	
24	14.2	19.9	9.8	2.6	NNW	4.4	NNW	9.2	N	2.0	1.0	0.5	6.7	
25	15.0	22.0	7.7	1.7	NW	3.4	NW	6.5	S	0.0	0.0	0.0	4.5	
26	16.3	26.0	7.7	1.6	NNW	3.1	NW	6.3	S	0.0	0.0	0.0	9.2	
27	14.6	20.5	10.2	1.9	NW	3.7	S	8.5	S	1.5	1.0	0.5	3.8	
28	11.4	13.6	10.0	2.1	NW	4.0	N	8.0	N	20.0	4.5	3.0	0.0	
29	8.9	14.4	1.9	2.8	NNW	5.6	NNW	11.4	N	0.0	0.0	0.0	7.3	
30	10.4	19.7	-0.2	1.8	NNW	3.8	NW	8.1	SSW	0.0	0.0	0.0	10.1	
前半旬	14.6	20.9	9.1	2.1	NNW					17.0			29.4	
後半旬	12.3	18.8	5.9	2.0	NW					21.5			30.4	
旬	13.4	19.9	7.5	2.1	NW					38.5			59.8	
平年差/比	+1.7	+1.1	+2.6							132			94	

観測所名	原村										10 以上積算気温			日照 (h)
	気温()			風向・風速(m/s)						降水量(mm)				
	平均	最高	最低	平均	最多	最大	風向	瞬間	風向	日計	1時間	10分		
21	8.8	15.1	4.1	3.1	SSE	7.0	S	12.4	SE	9.0	3.0	1.0	2.2	
22	14.9	21.5	7.7	2.6	NNW	5.4	W	8.7	WNW	3.0	1.5	1.0	10.5	
23	15.1	23.5	8.6	2.1	SSE	5.1	S	8.9	W	0.0	0.0	0.0	8.0	
24	12.3	19.6	7.9	2.4	WNW	5.3	WNW	8.3	SSE	0.0	0.0	0.0	6.3	
25	12.7	18.9	7.7	3.2	SSE	6.1	SSE	10.6	S	0.0	0.0	0.0	6.4	
26	14.7	25.1	5.4	2.2	S	5.8	S	8.2	S	0.0	0.0	0.0	11.2	
27	12.6	18.5	8.0	3.3	SSE	8.0	S	13.6	S	1.5	1.5	0.5	4.3	
28	9.7	12.4	8.0	4.3	S	8.3	SSE	12.4	S	18.5	5.5	3.0	0.0	
29	6.6	13.7	0.5	3.2	WNW	8.0	W	12.6	W	1.0	0.5	0.5	6.1	
30	8.8	17.7	-2.0	2.0	W	5.8	WSW	10.0	W	0.0	0.0	0.0	8.0	
前半旬	12.8	19.7	7.2	2.7	SSE					12.0			33.4	
後半旬	10.5	17.5	4.0	3.0	S					21.0			29.6	
旬	11.6	18.6	5.6	2.8	SSE					33.0			63.0	
平年差/比	+1.6	+1.6	+2.1							125			94	

観測所名	野辺山										10 以上積算気温			日照 (h)
	気温()			風向・風速(m/s)						降水量(mm)				
	平均	最高	最低	平均	最多	最大	風向	瞬間	風向	日計	1時間	10分		
21	6.9	10.8	4.3	4.9	SW	7.5	SSW	16.7	S	13.5	2.5	1.0	1.0	
22	14.1	19.0	8.5	3.7	NNE	7.9	WSW	15.5	WSW	0.5	0.5	0.5	9.7	
23	12.1	19.6	8.1	4.1	SW	7.1	SW	11.1	SW	0.0	0.0	0.0	8.4	
24	9.6	16.1	6.3	1.9	NNE	4.7	SW	7.4	SW	2.5	1.0	0.5	2.9	
25	9.6	15.8	5.3	2.9	SW	5.2	SW	8.3	SW	0.0	0.5	0.0	7.4	
26	11.6	20.9	2.6	1.9	SW	5.2	WSW	7.8	WSW	0.0	0.0	0.0	8.3	
27	10.1	15.8	4.0	3.2	SW	5.7	SW	9.9	SSW	2.5	1.5	0.5	3.8	
28	8.5	11.9	5.6	4.2	SW	6.8	SW	11.9	SW	13.5	3.0	1.0	0.0	
29	3.7	9.7	-1.5	4.8	NNE	7.8	NNE	14.0	NNE	0.0	0.0	0.0	8.6	
30	6.8	14.9	-5.9	2.5	SW	7.0	WSW	12.3	WSW	0.0	0.0	0.0	10.5	
前半旬	10.5	16.3	6.5	3.5	SW					16.5			29.4	
後半旬	8.1	14.6	1.0	3.3	SW					16.0			31.2	
旬	9.3	15.5	3.7	3.4	SW					32.5			60.6	
平年差/比	+1.6	+1.4	+2.6							111			92	

観測所名	木曾福島										10 以上積算気温			日照 (h)
	気温()			風向・風速(m/s)						降水量(mm)				
	平均	最高	最低	平均	最多	最大	風向	瞬間	風向	日計	1時間	10分		
21	10.1	16.7	5.6	1.5	SSW	4.8	SW	9.5	SW	27.0	5.5	1.5	1.7	
22	16.9	25.1	9.4	2.0	SW	4.8	SW	8.2	WSW	3.5	2.0	0.5	8.9	
23	15.7	23.8	9.5	2.4	SW	5.5	SW	9.9	SW	0.5	0.5	0.5	7.1	
24	15.3	23.7	11.1	1.8	SW	4.6	SW	9.5	WSW	2.5	1.5	0.5	5.6	
25	13.9	21.7	6.2	1.5	SW	4.8	SW	8.8	WSW	0.0	0.0	0.0	6.3	
26	16.3	25.0	10.1	1.9	SW	5.9	SW	10.8	WSW	0.0	0.0	0.0	9.0	
27	13.8	20.9	9.2	1.4	SW	4.7	SW	9.4	WSW	4.5	2.0	1.0	1.6	
28	11.3	14.2	8.6	1.3	N	4.2	WSW	7.9	WSW	27.5	9.5	4.5	0.0	
29	8.5	13.5	2.0	2.1	NNE	5.6	SSW	13.4	N	0.0	0.0	0.0	10.4	
30	9.9	19.8	0.1	2.3	SSW	5.7	SSW	10.2	S	0.0	0.0	0.0	7.9	
前半旬	14.4	22.2	8.4	1.8	SW					33.5			29.6	
後半旬	12.0	18.7	6.0	1.8	NNE					32.0			28.9	
旬	13.2	20.4	7.2	1.8	SW					65.5			58.5	
平年差/比	+1.9	+1.7	+2.9							153			99	

地域気象観測旬報

2016年4月21日～30日 長野県 (48)

(7/8)

観測所名	伊那									10 以上積算気温			145
日付	気温()			風向・風速(m/s)						降水量(mm)			日照 (h)
	平均	最高	最低	平均	最多	最大	風向	瞬間	風向	日計	1時間	10分	
21	11.2	17.5	7.9	3.5	S	10.1	S	17.0	S	40.5	7.0	1.5	1.5
22	17.3	25.2	10.0	2.3	NNE	6.9	NNE	10.6	NNE	7.5	4.0	1.5	8.9
23	17.9	24.8	11.9	3.7	SSW	7.5	S	10.9	S	0.0	0.0	0.0	7.9
24	16.1	24.3	11.7	2.7	NNE	7.4	NNE	11.2	NNE	0.0	0.0	0.0	6.1
25	15.9	22.8	8.7	2.3	S	5.7	S	9.2	S	0.0	0.0	0.0	5.6
26	17.6	26.8	9.2	2.4	SSW	6.0	SSW	9.7	S	0.0	0.0	0.0	11.1
27	15.0	20.2	11.0	2.5	SSW	8.5	SSW	13.6	S	1.5	1.5	0.5	1.7
28	12.1	13.8	10.6	1.7	N	4.7	NE	9.2	NNE	22.5	4.0	2.0	0.0
29	10.8	17.2	4.2	4.0	N	7.8	N	13.7	N	0.0	0.0	0.0	8.0
30	11.3	19.2	0.9	2.1	SSW	5.5	WNW	11.4	WNW	0.0	0.0	0.0	9.0
前半旬	15.7	22.9	10.0	2.9	S					48.0			30.0
後半旬	13.4	19.4	7.2	2.5	N					24.0			29.8
旬	14.5	21.2	8.6	2.7	SSW					72.0			59.8
平年差/比	+2.6	+2.5	+3.5							202			92

観測所名	南木曾									10 以上積算気温			124
日付	気温()			風向・風速(m/s)						降水量(mm)			日照 (h)
	平均	最高	最低	平均	最多	最大	風向	瞬間	風向	日計	1時間	10分	
21	11.1	17.9	7.7	0.9	E	2.5	E	6.1	SW	29.5	5.0	1.5	1.3
22	15.5	23.8	10.3	1.1	WSW	3.3	WSW	7.8	WSW	10.5	6.5	2.0	8.9
23	15.7	22.9	10.0	1.1	WSW	3.0	W	6.8	WSW	2.0	1.5	1.0	5.6
24	15.0	22.7	9.9	1.0	WSW	4.2	WSW	9.0	WSW	3.5	2.5	1.0	6.1
25	14.1	21.0	8.5	1.2	WSW	2.9	WSW	6.4	W	0.0	0.0	0.0	6.1
26	16.2	23.9	8.9	1.3	ENE	3.3	WSW	7.9	WSW	0.0	0.0	0.0	10.7
27	13.9	18.9	10.6	1.1	WSW	3.2	WSW	6.7	WSW	2.5	1.5	0.5	0.5
28	12.2	15.7	9.1	0.9	N	2.2	NNE	5.9	N	11.5	3.0	2.0	0.3
29	10.0	16.9	2.5	1.2	ESE	2.7	WSW	8.4	ESE	0.0	0.0	0.0	10.6
30	9.7	20.0	0.4	1.1	E	3.1	WSW	7.5	WSW	0.0	0.0	0.0	7.9
前半旬	14.3	21.7	9.3	1.1	WSW					45.5			28.0
後半旬	12.4	19.1	6.3	1.1	E					14.0			30.0
旬	13.3	20.4	7.8	1.1	E					59.5			58.0
平年差/比	+1.2	+1.3	+1.8							114			98

観測所名	飯島									10 以上積算気温			122
日付	気温()			風向・風速(m/s)						降水量(mm)			日照 (h)
	平均	最高	最低	平均	最多	最大	風向	瞬間	風向	日計	1時間	10分	
21	10.0	16.4	7.0	3.7	S	7.6	SSW	13.1	SSE	48.5	8.5	2.0	1.7
22	16.2	24.1	8.8	2.0	S	4.3	NE	6.5	S	6.0	3.5	1.0	9.7
23	16.0	22.9	10.9	2.7	S	7.0	S	12.0	S	0.0	0.0	0.0	7.8
24	14.7	22.6	10.8	2.7	S	6.9	S	13.4	S	0.5	0.5	0.5	6.0
25	14.5	20.8	9.6	2.5	S	6.0	SSE	10.1	SSE	0.0	0.0	0.0	5.8
26	15.8	24.5	8.2	2.5	WNW	6.5	SSE	11.8	SE	0.0	0.0	0.0	11.2
27	13.3	18.6	10.3	2.4	WNW	7.3	S	12.7	SSE	2.5	1.5	0.5	0.2
28	11.1	12.8	9.5	2.2	N	4.8	NNW	8.0	NNW	15.5	3.0	1.5	0.0
29	9.8	15.8	2.3	4.0	N	8.1	N	13.9	N	0.0	0.0	0.0	10.4
30	10.2	19.3	0.5	3.1	SW	7.2	SW	11.7	SW	0.0	0.0	0.0	10.8
前半旬	14.3	21.4	9.4	2.7	S					55.0			31.0
後半旬	12.0	18.2	6.2	2.8	N					18.0			32.6
旬	13.2	19.8	7.8	2.8	S					73.0			63.6
平年差/比	+1.5	+1.3	+2.2							145			95

観測所名	飯田									10 以上積算気温			153
日付	気温()			風向・風速(m/s)						降水量(mm)			日照 (h)
	平均	最高	最低	平均	最多	最大	風向	瞬間	風向	日計	1時間	10分	
21	12.2	17.9	9.6	2.5	W	6.7	SSW	9.4	S	43.0	7.0	2.0	1.0
22	18.7	26.2	10.5	3.4	W	10.1	W	13.7	WSW	2.0	2.5	1.0	11.6
23	18.4	25.4	12.9	4.1	WSW	10.1	W	13.9	WSW	0.0	0.0	0.0	8.3
24	16.6	25.5	12.5	2.6	SSW	8.1	S	13.3	SSW	0.5	0.5	0.5	5.9
25	16.6	23.1	10.8	2.5	WNW	6.5	S	9.8	SSW	0.0	0.0	0.0	6.5
26	17.7	26.9	9.9	2.4	WNW	7.1	WNW	10.7	WNW	0.0	0.0	0.0	11.8
27	15.4	20.7	11.5	2.0	NW	6.4	S	9.6	S	1.5	1.0	0.5	0.3
28	13.3	16.0	11.2	1.6	WNW	7.1	W	10.3	SW	12.5	3.0	1.5	0.0
29	12.4	19.7	5.5	2.7	NE	7.3	NE	13.6	W	0.0	0.0	0.0	10.9
30	11.7	21.2	2.1	2.3	WSW	9.0	W	14.5	W	0.0	0.0	0.0	11.2
前半旬	16.5	23.6	11.3	3.0	W					45.5			33.3
後半旬	14.1	20.9	8.0	2.2	WNW					14.0			34.2
旬	15.3	22.3	9.7	2.6	W					59.5			67.5
平年差/比	+1.7	+1.9	+2.1							164			103

地域気象観測旬報

2016年4月21日～30日 長野県 (48)

(8/8)

観測所名	浪合									10 以上積算気温			89	
	気温()			風向・風速(m/s)						降水量(mm)				日照 (h)
	平均	最高	最低	平均	最多	最大	風向	瞬間	風向	日計	1時間	10分		
21	9.1	15.5	5.3	0.5	SSE	1.9	S	5.9	WNW	47.5	8.5	2.0	0.3	
22	15.1	23.4	9.6	1.5	NNW	3.6	SSW	8.3	NNE	3.5	3.0	1.0	9.7	
23	13.3	20.8	6.7	1.1	NNW	3.1	S	7.6	SSW	0.5	0.5	0.5	6.3	
24	12.8	21.6	7.7	0.9	NW	3.1	WSW	9.5	SSW	1.5	1.0	0.5	4.8	
25	11.6	19.0	5.2	1.0	NNW	3.1	S	7.9	WSW	0.0	0.0	0.0	3.8	
26	13.7	22.7	5.4	1.1	NNW	2.9	SSW	7.4	S	0.0	0.0	0.0	10.0	
27	11.9	18.1	8.6	0.6	NNW	1.7	WNW	5.3	WSW	7.5	3.5	1.0	0.0	
28	10.7	14.5	7.5	0.5	SSE	1.7	NW	5.7	SSW	12.5	4.0	3.0	0.0	
29	8.3	13.7	2.0	1.7	NW	4.2	NW	10.0	WNW	0.0	0.0	0.0	10.1	
30	9.0	17.2	0.4	1.3	NW	4.0	WNW	8.9	WNW	0.0	0.0	0.0	9.3	
前半旬	12.4	20.1	6.9	1.0	NNW					53.0			24.9	
後半旬	10.7	17.2	4.8	1.0	NNW					20.0			29.4	
旬	11.6	18.7	5.8	1.0	NNW					73.0			54.3	
平年差/比	+1.7	+2.0	+2.5							123			97	

観測所名	南信濃									10 以上積算気温			155	
	気温()			風向・風速(m/s)						降水量(mm)				日照 (h)
	平均	最高	最低	平均	最多	最大	風向	瞬間	風向	日計	1時間	10分		
21	12.2	17.4	9.8	1.4	N	4.6	W	7.2	WNW	30.5	6.0	1.5	0.6	
22	18.1	27.9	10.9	1.7	SW	5.0	SSW	9.0	SSW	1.5	1.5	0.5	7.8	
23	17.9	24.9	13.2	1.4	SW	4.1	SW	7.0	WSW	0.5	0.5	0.5	6.4	
24	17.1	25.2	13.1	1.9	SW	6.0	SSW	10.2	SW	0.5	0.5	0.5	6.0	
25	17.0	23.9	12.6	1.9	SW	4.3	SW	7.6	SW	0.0	0.0	0.0	7.0	
26	17.8	26.8	9.4	1.8	SW	4.6	SW	7.7	SW	0.0	0.0	0.0	9.9	
27	15.2	19.9	11.8	1.2	SW	4.2	SW	6.9	WSW	4.5	2.0	1.0	0.0	
28	13.7	16.0	11.7	0.7	ENE	2.2	SSW	3.6	SSW	6.0	2.0	1.0	0.0	
29	13.4	20.3	5.6	1.9	SSW	5.2	SW	9.7	SW	0.0	0.0	0.0	9.6	
30	12.3	23.1	2.7	1.3	WSW	4.8	SSW	10.7	SW	0.0	0.0	0.0	8.6	
前半旬	16.5	23.9	11.9	1.7	SW					33.0			27.8	
後半旬	14.5	21.2	8.2	1.4	SW					10.5			28.1	
旬	15.5	22.5	10.1	1.5	SW					43.5			55.9	
平年差/比	+2.0	+1.5	+3.0							119			92	

地域雨量観測旬報

2016年4月21日～30日 長野県 (48)

(1/2)

観測所名	小谷				鬼無里				笠岳				聖高原				上高地				鹿教湯			
	降水量(mm)				降水量(mm)				降水量(mm)				降水量(mm)				降水量(mm)				降水量(mm)			
	日計	平年比	最大1時間	最大10分間	日計	平年比	最大1時間	最大10分間	日計	平年比	最大1時間	最大10分間	日計	平年比	最大1時間	最大10分間	日計	平年比	最大1時間	最大10分間	日計	平年比	最大1時間	最大10分間
21	33.5		5.5	1.5	32.0		5.5	1.5	11.5		3.0	1.0	9.5		2.0	1.0	25.5		6.5	1.5	16.0		3.5	1.0
22	4.0		2.0	0.5	0.5		1.0	0.5	0.0		0.0	0.0	0.0		0.0	0.0	13.0		7.0	1.5	0.0		0.5	0.0
23	0.0		0.0	0.0	0.0		0.0	0.0	0.0		0.0	0.0	0.0		0.0	0.0	1.5		1.5	0.5	0.0		0.0	0.0
24	0.0		0.0	0.0	0.0		0.0	0.0	0.0		0.0	0.0	0.0		0.0	0.0	1.0		0.5	0.5	0.5		0.5	0.5
25	0.0		0.0	0.0	0.0		0.0	0.0	0.0		0.0	0.0	0.0		0.0	0.0	0.0		0.0	0.0	0.0		0.0	0.0
半旬計/最大	37.5	219	5.5	1.5	32.5	204	5.5	1.5	11.5	77	3.0	1.0	9.5	74	2.0	1.0	41.0	131	7.0	1.5	16.5	111	3.5	1.0
26	0.0		0.0	0.0	0.0		0.0	0.0	0.0		0.0	0.0	0.0		0.0	0.0	0.0		0.0	0.0	0.0		0.0	0.0
27	2.0		1.5	0.5	4.0		2.0	1.0	1.0		1.0	1.0	1.5		1.0	0.5	5.5		2.5	0.5	1.0		0.5	0.5
28	43.0		7.5	2.5	47.5		7.0	2.5	58.5		14.5	5.0	39.0		5.0	1.5	41.0		6.0	2.0	45.5		6.5	2.0
29	2.0		1.0	0.5	0.0		0.0	0.0	1.0		0.5	0.5	0.0		0.0	0.0	1.0		0.5	0.5	0.0		0.0	0.0
30	0.0		0.0	0.0	0.0		0.0	0.0	0.0		0.0	0.0	0.0		0.0	0.0	9.5		4.0	1.5	0.0		0.0	0.0
半旬計/最大	47.0	247	7.5	2.5	51.5	328	7.0	2.5	60.5	409	14.5	5.0	40.5	319	5.0	1.5	57.0	171	6.0	2.0	46.5	350	6.5	2.0
旬計	84.5	239			84.0	293			72.0	238			50.0	207			98.0	165			63.0	240		
旬最大	43.0		7.5	2.5	47.5		7.0	2.5	58.5		14.5	5.0	39.0		5.0	1.5	41.0		7.0	2.0	45.5		6.5	2.0
起日	28		28	28	28		28	28	28		28	28	28		28	28	28		22	28	28		28	28

観測所名	白樺湖				北相木				高遠				御嶽山				宮田高原				杉島			
	降水量(mm)				降水量(mm)				降水量(mm)				降水量(mm)				降水量(mm)				降水量(mm)			
	日計	平年比	最大1時間	最大10分間	日計	平年比	最大1時間	最大10分間	日計	平年比	最大1時間	最大10分間	日計	平年比	最大1時間	最大10分間	日計	平年比	最大1時間	最大10分間	日計	平年比	最大1時間	最大10分間
21	10.5		2.5	1.0	7.0		1.5	1.0	10.0		3.0	1.0	62.5		10.0	2.0	41.0		7.5	2.0	24.0		5.0	1.5
22	2.5		1.5	0.5	0.0		0.0	0.0	3.0		1.5	0.5	12.5		8.5	2.0	15.5		9.0	2.5	1.5		1.0	0.5
23	0.0		0.0	0.0	0.0		0.0	0.0	0.0		0.0	0.0	3.5		1.5	0.5	0.0		0.0	0.0	0.0		0.0	0.0
24	1.5		0.5	0.5	2.0		2.0	1.0	1.0		0.5	0.5	3.0		2.0	0.5	0.5		0.5	0.5	0.0		0.0	0.0
25	0.0		0.0	0.0	0.0		0.0	0.0	0.0		0.0	0.0	0.0		0.0	0.0	0.0		0.0	0.0	0.0		0.0	0.0
半旬計/最大	14.5	//	2.5	1.0	9.0	//	2.0	1.0	14.0	//	3.0	1.0	81.5	//	10.0	2.0	57.0	//	9.0	2.5	25.5	139	5.0	1.5
26	0.0		0.0	0.0	0.0		0.0	0.0	0.0		0.0	0.0	0.0		0.0	0.0	0.0		0.0	0.0	0.0		0.0	0.0
27	2.0		1.0	0.5	3.0		1.5	1.0	2.0		2.0	0.5	5.0		2.0	0.5	4.0		2.0	0.5	2.5		1.5	0.5
28	38.5		7.5	3.5	14.0		2.5	1.0	26.5		6.5	3.5	57.0		8.5	3.5	30.5		5.5	2.0	11.5		2.5	1.0
29	0.0		0.0	0.0	0.5		0.5	0.5	1.0		1.0	0.5	0.0		0.0	0.0	0.0		0.0	0.0	0.0		0.0	0.0
30	0.0		0.0	0.0	0.0		0.0	0.0	0.0		0.0	0.0	0.0		0.0	0.0	0.0		0.0	0.0	0.0		0.0	0.0
半旬計/最大	40.5	//	7.5	3.5	17.5	//	2.5	1.0	29.5	//	6.5	3.5	62.0	//	8.5	3.5	34.5	//	5.5	2.0	14.0	81	2.5	1.0
旬計	55.0	//			26.5	//			43.5	//			143.5	//			91.5	//			39.5	119		
旬最大	38.5		7.5	3.5	14.0		2.5	1.0	26.5		6.5	3.5	62.5		10.0	3.5	41.0		9.0	2.5	24.0		5.0	1.5
起日	28		28	28	28		28	28	28		28	28	21		21	28	21		22	21	21		21	21

地域気象観測積雪旬報

2016年4月21日～30日 長野県 (48) 単位: cm

(1/1)

観測所名	最深積雪			積雪差日合計の最大値		積雪差合計					
	起日	平年差		起日		平年差					
野沢温泉	0	30	-9	0	30	0	-1				
信濃町	0	30	0	0	30	0	-2				
飯山	0	30	-1	0	30	0	-1				
小谷	0	30	-5	0	30	0	-1				
白馬	0	30	0	0	30	0	0				
長野	0	30	0	0	30	0	0				
大町	0	30	0	0	30	0	0				
菅平	0	30	0	0	30	0	0				
軽井沢	0	30	0	0	30	0	0				
松本	0	30	0	0	30	0	0				
諏訪	0	30	0	0	30	0	0				
開田高原	0	30	0	0	30	0	-1				
飯田	0	30	0	0	30	0	0				

地域気象観測月報(集計値)

長野県 (48)

2016年4月

2/2頁

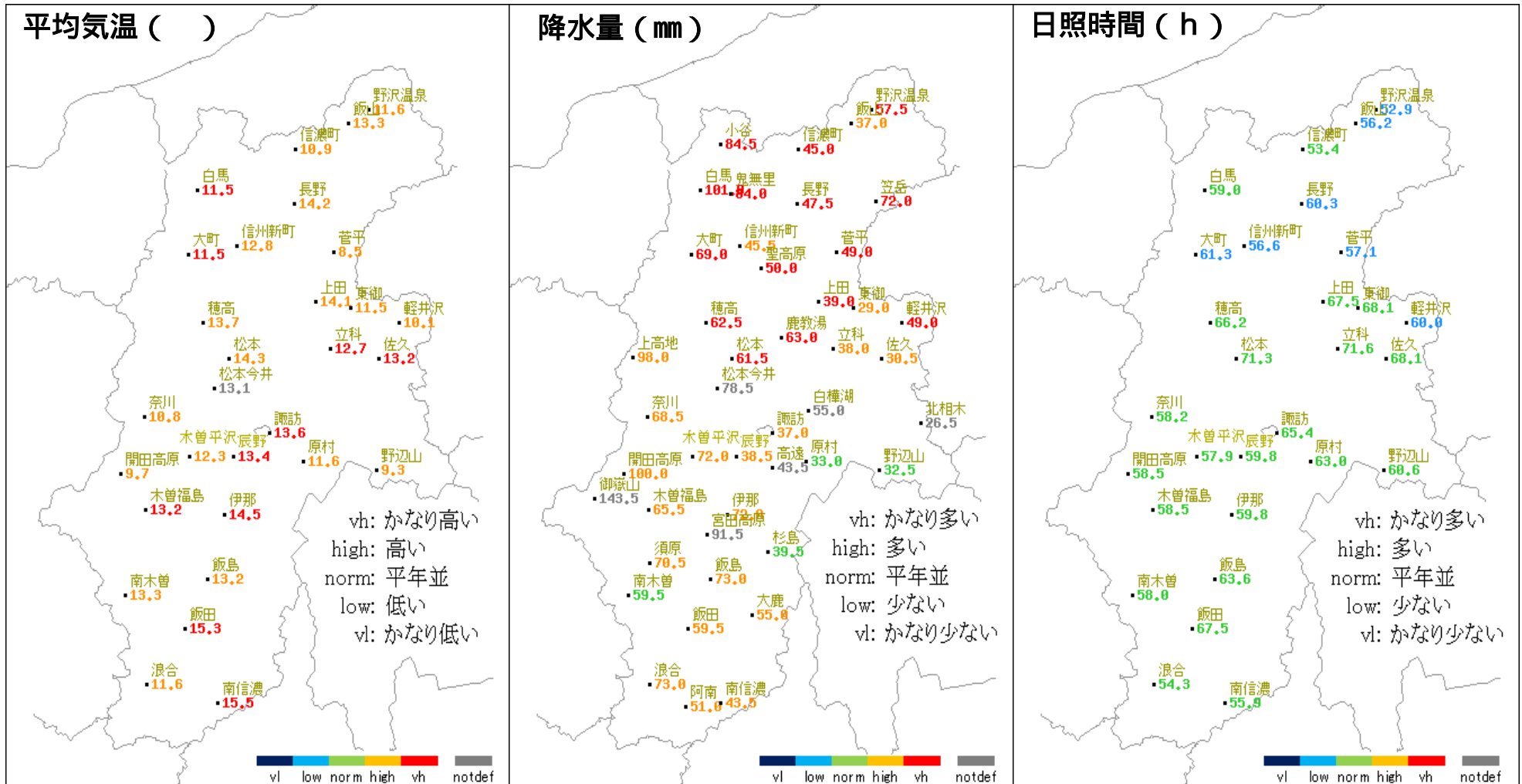
観測所名	佐久	奈川	諏訪	開田高原	木曾平沢	辰野	原村	野辺山	木曾福島	伊那	南木曾	飯島	飯田	浪合	南信濃		
気	平均	11.4	9.0	11.8	7.8	10.7	11.8	9.8	7.6	11.3	12.8	11.7	11.5	13.5	9.8	13.7	
	平年差	+2.0	+2.0	+1.9	+1.7	+2.0	+2.2	+1.9	+2.0	+2.0	+2.7	+1.5	+1.7	+1.8	+1.7	+2.0	
	最高	28.0	24.5	24.5	23.1	24.0	26.0	25.1	21.2	25.1	26.8	23.9	24.5	26.9	23.4	27.9	
	起日	26	26	26	26	26	26	26	18	22	26	26	26	26	22	22	
	最低	-4.6	-6.8	-1.8	-8.4	-3.5	-1.9	-5.8	-9.6	-3.1	-1.0	-1.4	-1.8	-0.2	-4.3	0.0	
	起日	12	12	12	12	12	12	12	12	12	12	12	12	12	12	12	
	最高平均	19.0	16.5	17.9	14.9	17.8	18.7	17.2	14.1	18.9	19.9	18.7	18.1	20.5	17.2	21.3	
	最高平年差	+2.3	+2.3	+1.8	+1.8	+2.2	+2.2	+2.4	+2.2	+2.3	+2.8	+1.5	+1.6	+2.0	+2.5	+2.2	
	最低平均	4.6	1.7	6.4	0.7	4.3	5.5	3.5	0.9	4.7	6.5	6.0	5.9	7.7	3.5	7.8	
	最低平年差	+2.0	+1.6	+2.2	+1.7	+1.9	+2.3	+1.8	+1.5	+2.2	+3.4	+1.7	+1.9	+1.8	+1.7	+2.4	
	積算気温	279	120	323	92	223	333	140	83	263	368	269	263	387	146	392	
	温	平均0 未満日数	0	0	0	0	0	0	0	0	0	0	0	0	0	0	
		平均25 以上日数	0	0	0	0	0	0	0	0	0	0	0	0	0	0	
		最高0 未満日数	0	0	0	0	0	0	0	0	0	0	0	0	0	0	
最高25 以上日数		1	0	0	0	0	1	1	0	2	2	0	0	4	0		
最高30 以上日数		0	0	0	0	0	0	0	0	0	0	0	0	0	0		
最高35 以上日数		0	0	0	0	0	0	0	0	0	0	0	0	0	0		
最低0 未満日数		3	13	1	13	6	3	7	13	5	1	2	1	1	7		
最低25 以上日数		0	0	0	0	0	0	0	0	0	0	0	0	0	0		
日照		月計	205.1	174.2	191.6	164.8	168.0	179.3	187.9	182.1	164.8	183.7	149.5	167.0	171.0	141.6	147.0
		平年比	104	100	95	91	94	96	95	95	93	93	86	86	92	85	83
	0.1時間未満日数	2	3	2	4	2	3	2	3	4	2	3	2	3	4	4	
風	平均風速	1.8	2.1	4.0	0.9	1.6	2.2	2.9	3.6	1.9	3.0	1.2	3.0	2.8	1.0	1.5	
	最大風速	9.1	7.3	12.7	5.2	8.0	8.0	11.1	12.0	8.3	15.0	4.3	10.8	12.2	5.0	6.9	
	最大風速風向	S	SW	WNW	NNE	ENE	SE	S	S	SW	S	WSW	SSW	WNW	NNW	W	
	起日	17	17	11	18	15	17	17	17	17	17	19	17	19	19	17	
	最大瞬間風速	18.2	17.7	19.1	12.2	15.1	15.6	22.2	22.3	18.8	24.3	11.3	20.2	18.9	13.4	14.6	
	最大瞬間風速風向	SSW	SSE	SW	NNW	S	S	SSE	SSW	SW	S	SW	S	WNW	NNW	W	
	起日	17	17	17	29	17	17	17	17	17	17	17	17	19	19	17	
	最多風向	E	SSW	SE	NE	ENE	NW	SSE	SW	SW	S	E	S	W	NNW	SW	
	10m/s以上日数	0	0	6	0	0	0	1	3	0	3	0	1	4	0	0	
	15m/s以上日数	0	0	0	0	0	0	0	0	0	1	0	0	0	0	0	
	20m/s以上日数	0	0	0	0	0	0	0	0	0	0	0	0	0	0	0	
	30m/s以上日数	0	0	0	0	0	0	0	0	0	0	0	0	0	0	0	
	降	月計	67.0	196.5	121.0	293.5	206.5	140.5	105.0	74.0	221.5	275.5	203.0	279.0	218.5	252.0	167.5
		平年比	114	130	139	177	143	141	108	72	149	254	115	161	172	116	121
最大日降水量		23.5	61.5	38.5	98.5	82.5	53.0	37.5	23.5	76.0	123.5	90.0	129.5	86.5	102.5	46.5	
起日		28	7	7	7	7	7	7	7	7	7	7	7	7	7	7	
最大1時間降水量		5.5	8.0	9.0	13.5	9.5	7.5	5.5	4.0	11.5	15.5	13.0	15.5	12.5	16.5	9.0	
起日 時分		14 03:34	4 07:09	14 03:26	17 11:33	7 13:18	7 14:37	28 13:51	14 01:15	14 02:40	7 14:30	7 18:54	7 13:59	7 13:18	7 15:57	17 12:25	
最大10分間降水量		2.5	2.5	3.5	4.0	2.5	3.0	3.0	1.5	4.5	3.0	3.5	4.0	4.5	5.0	4.0	
起日 時分		28 18:57	4 06:54	28 18:19	17 11:32	28 18:01	28 12:25	28 13:04	7 19:24	28 12:03	7 14:33	7 18:37	4 06:33	17 11:41	7 15:57	17 12:23	
1mm以上日数		8	10	10	11	10	10	10	9	10	9	11	9	9	11	9	
10mm以上日数		3	7	4	7	6	6	3	3	6	6	7	6	6	6	5	
30mm以上日数		0	2	1	5	2	1	1	0	1	2	1	2	2	3	2	
50mm以上日数		0	1	0	1	1	1	0	0	1	1	1	1	1	1	0	
70mm以上日数		0	0	0	1	1	0	0	0	1	1	1	1	1	1	0	
100mm以上日数		0	0	0	0	0	0	0	0	0	1	0	1	0	1	0	

地域雨量観測月報(集計値)

長野県 (48) 2016年4月
1/1頁

観測所名	小谷	鬼無里	笠岳	聖高原	上高地	鹿教湯	白樺湖	北相木	高遠	御嶽山	宮田高原	杉島	須原	大鹿	阿南
月計	199.5	182.5	123.5	116.5	219.0	142.5	149.5	52.5	135.0	439.0	323.0	164.5	268.5	173.5	177.0
平年比	193	191	144	156	113	156	//	//	//	//	//	137	157	142	119
最大日降水量	75.5	61.5	58.5	39.0	66.0	45.5	41.5	16.0	42.5	140.0	138.0	65.0	120.5	72.0	55.5
起日	7	7	28	28	7	28	7	7	7	7	7	7	7	7	7
最大1時間降水量	10.0	7.0	14.5	5.5	12.0	6.5	8.0	4.0	6.5	21.5	13.5	8.5	17.0	10.5	10.5
起日 時分	7 13:15	28 08:55	28 03:46	14 00:13	7 18:59	28 07:35	14 03:28	14 01:22	28 13:00	17 10:53	7 18:21	17 12:02	7 18:05	7 19:47	4 06:21
最大10分間降水量	2.5	2.5	5.0	1.5	3.0	2.0	3.5	1.0	3.5	5.5	3.5	3.0	4.0	3.0	3.5
起日 時分	28 03:23	28 03:05	28 03:11	28 10:24	7 18:30	28 04:07	28 18:28	28 20:28	28 12:47	17 11:27	7 17:28	17 11:49	7 17:19	7 19:31	4 06:20
1mm以上日数	11	8	10	7	14	9	10	7	11	12	10	9	11	9	11
10mm以上日数	5	5	5	5	6	5	5	2	5	8	7	6	6	5	5
30mm以上日数	3	3	1	2	2	2	2	0	1	5	5	1	2	2	3
50mm以上日数	1	1	1	0	1	0	0	0	0	4	1	1	1	1	1
70mm以上日数	1	0	0	0	0	0	0	0	0	1	1	0	1	1	0
100mm以上日数	0	0	0	0	0	0	0	0	0	1	1	0	1	0	0

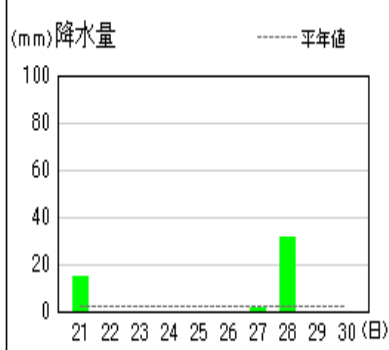
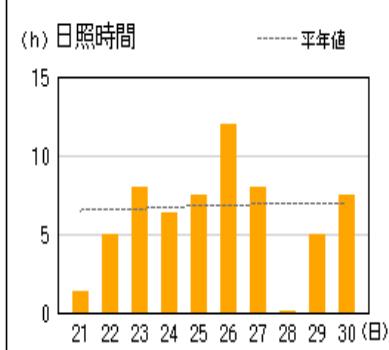
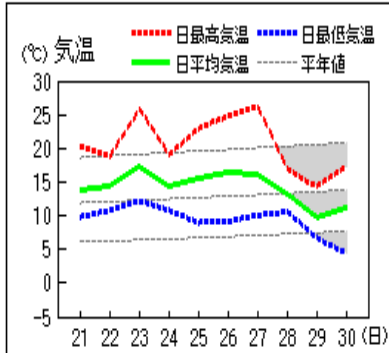
平均気温・降水量・日照時間の分布図（2016年4月21日 - 2016年4月30日）



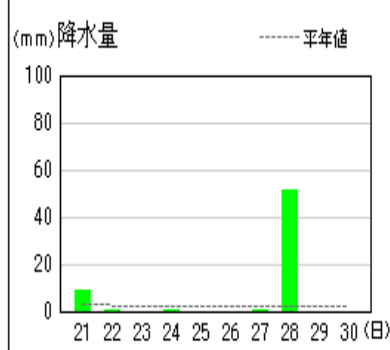
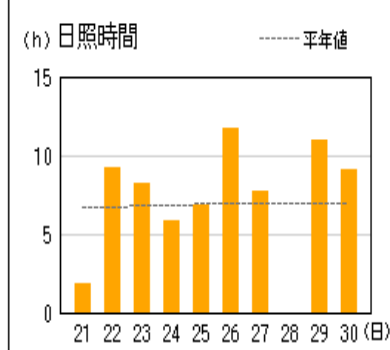
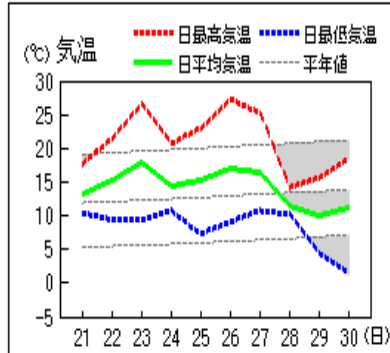
* 階級区分の説明は、気象庁HP (<http://www.data.jma.go.jp/obd/stats/data/kaisetu/index.html>) 気象観測統計の解説 (第5章平年値) を参照。上図の階級区分は、アメダス平年値の期間を使用して作成している。

地上気象 気象経過図：2016年04月21日-2016年04月30日

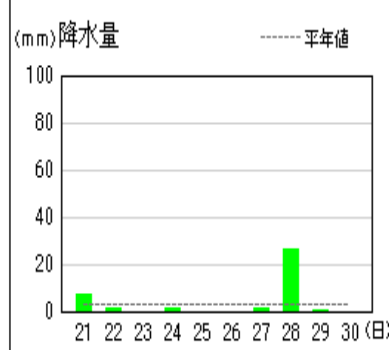
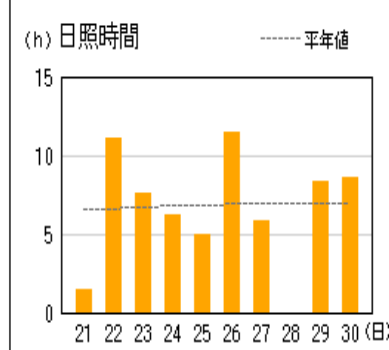
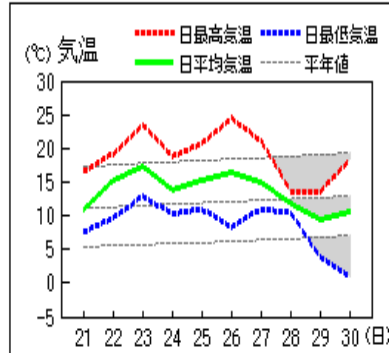
長野



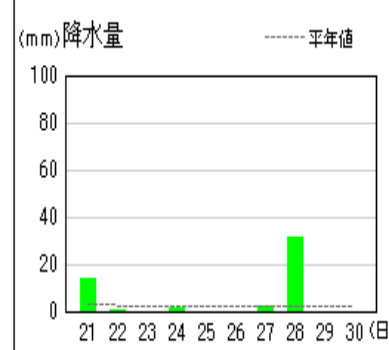
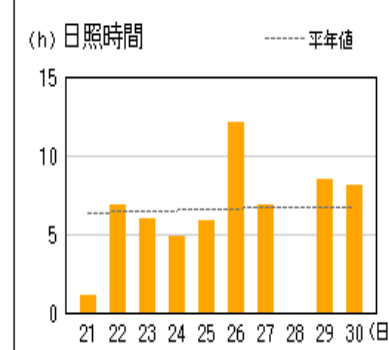
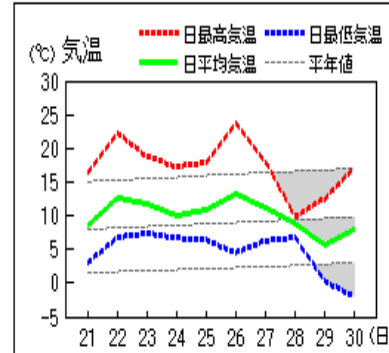
松本



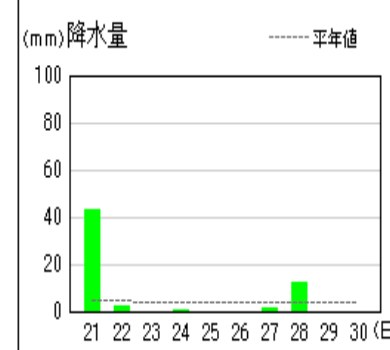
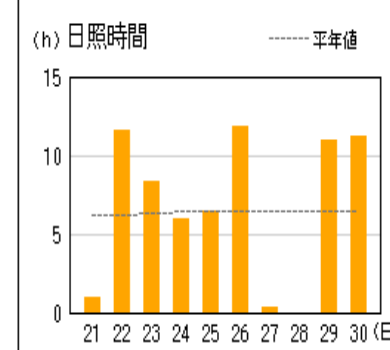
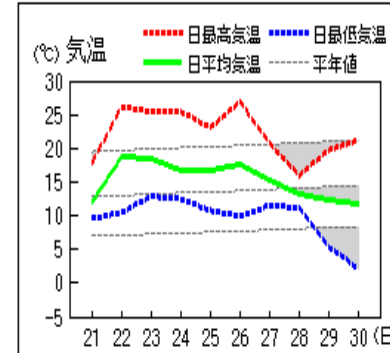
諏訪



軽井沢



飯田



資料についての説明

1. 気象概況について

気象官署等* 長野地方気象台、松本・諏訪・軽井沢・飯田特別地域気象観測所

2. 気象表について

- (1) 平均気温 1時～24時の毎正時値を平均した値。
- (2) 降水量 -は無降水。0.0mmは0.5mm未満の降水。
- (3) 日照時間 回転式日照計による観測値。
0.0は不照又は0.1時間未満の日照。
- (4) 平年差 平均気温の平年差は平年値(1981～2010年)との差。
- (5) 平年比 降水量・日照時間の平年比は平年値(1981～2010年)との比。

3. 地域気象観測旬報について

- (1) 平均気温 1時～24時の毎正時値を平均した値。
- (2) 日の極値 最高気温・最低気温・最大風速は00時10分～24時の毎10分値の最大又は最小の値。最大1時間降水量は00時10分～24時の毎10分の前1時間の最大の値。新システム観測点の最高・最低気温は毎10秒ごとの最高・最低値。
- (3) 風向・風速 最多：旬最多風向は毎正時値の旬間最多回数の風向。日最多風向は毎正時値の日最多回数の風向。瞬間・風向：瞬間風速の最大値・瞬間風速の最大値の時の風向。平均：毎10分の観測値(144回)を平均して求める。
- (4) 旬の極値 最高気温・最低気温・最大風速・最大1時間降水量・降水量日計の旬の最大・最小値の下に _ (アンダーライン) で示す。
- (5) 降水量 単位：0.5mm、なお、0は無降水又は0.5mm未満の降水。
10分：最大10分間降水量。
- (6) 日照時間 回転式日照計による観測値。0.0は不照又は0.1時間未満の日照。
- (7) 積雪 最深積雪：1～24時までの毎正時の観測値の中の最大値
- (8) 平年差(比) 平均気温・最高気温・最低気温の平年差は平年値(1981～2010年)との差、降水量・日照時間は平年値(降水量1981～2010年、日照時間 X X X X 年*1～2010年)との比(%で表す)。
- (9) 欠測 数値のうち、)付きは20%未満の欠測を含む準正常値、]付きは20%以上の欠測を含む資料不足値、×は全て欠測、//は資料なしを示す。

*1 日照時間の統計期間については、観測所により統計期間の開始が1985年～1993年と異なります。

(詳細は気象庁ホームページを参照願います。)

4. 要素の単位について

- (1) 単位 気温 ， 風向風速 16方位 m/s, 降水量 mm, 日照時間 h, 積雪 cm
- (2) 日界 24時

© 長野地方気象台 2016

ここに掲載したものは速報資料です。後日内容を訂正する場合があります。

本資料は、東京管区気象台ホームページの利用規約

(http://www.jma-net.go.jp/tokyo/sub_index/copyright.html)に準拠します。

本資料に含まれているデータ等を利用した場合は、「長野県・長野地方気象台提供」と明記願います。