

8 県営林

(1) 県営林の現況

○持続可能な森林管理の推進、多様な森林の造成、県民の意向を反映した管理経営体制の構築、模範林としての役割強化、森林の保護管理を基本方針として、県営林事業を実施している。平成22年度末の県営林面積は17,398haで、私有林面積の2.6%、公有林面積の10.2%を占めている。

ア 県営林

(ア) 面積

【単位：面積(ha), 構成比(%)】

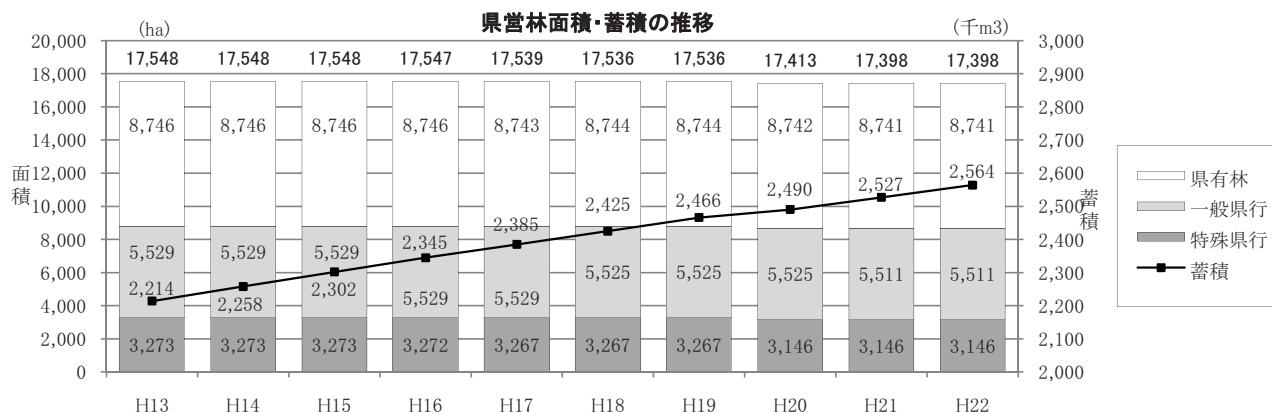
地域	地方事務所 (経営区)	総 数		県 有 林			一 般 県 行 造 林			特 殊 県 行 造 林			構成比
		団地数	経営面積	市町村数	団地数	経営面積	市町村数	団地数	経営面積	市町村数	団地数	経営面積	
東信	佐久	7	1,649.54	3	4	1,522.11	2	3	127.43				9.5
	上小	9	622.39	1	3	338.08	1	5	203.19	1	1	81.12	3.6
南信	諏訪	25	1,728.16	2	2	429.85	4	12	610.01	4	11	688.30	9.9
	上伊那	49	3,520.70	4	6	1,000.24	6	42	2,434.91	1	1	85.55	20.2
	下伊那	14	2,138.64	4	5	1,296.81	5	7	407.31	2	2	434.52	12.3
中信	木曾	3	454.64	1	2	288.64				1	1	166.00	2.6
	松本	35	3,672.90	3	5	2,225.60	5	19	953.78	5	11	493.52	21.1
	北安曇	11	1,087.95	1	2	746.94	2	2	42.63	2	7	298.38	6.3
北信	長野	44	2,242.40	4	8	848.07	5	18	582.01	1	18	812.32	12.9
	北信	8	280.95	1	1	44.68	3	5	150.46	2	2	85.81	1.6
計		205	17,398.27	24	38	8,741.02	*(32)	113	5,511.73	*(18)	54	3,145.52	100
構成比(%)						50.2			31.7			18.1	

注) 箕輪町が重複、()内が実市町村数。

(イ) 森林資源構成表 (人工林率76.8%)

【単位：面積(ha), 材積(m³)】

林種	樹種	区分	1齢級	2齢級	3齢級	4齢級	5齢級	6齢級	7齢級	8齢級	9齢級	10齢級	11齢級	12齢級	13齢級	14齢級	15齢級	合計
針葉樹	スギ	面積			0.29	2.51	20.51	34.24	52.38	157.99	326.51	245.44	63.63	54.28	22.02	9.36	19.84	1,009.00
		材積			24	216	2,229	4,404	8,176	27,357	66,427	50,648	11,923	10,311	5,166	1,476	4,517	192,874
	ヒノキ	面積			0.10	18.34	73.16	153.71	196.18	72.43	51.08	12.78	73.67	101.07	36.41	12.71	90.46	892.10
		材積			5	1,052	6,136	16,458	23,690	10,448	7,993	2,092	9,593	14,909	5,575	2,551	16,979	117,481
	アカマツ	面積				0.22	14.75	64.64	143.48	597.07	460.48	222.81	71.79	25.76	11.74	65.42	1,678.16	
		材積				26	1,477	8,296	20,974	87,832	74,136	38,329	13,530	4,709	1,985	10,095	261,389	
	カラマツ	面積			0.14	15.03	16.46	65.99	102.70	293.04	1,549.00	2,592.02	2,524.01	1,816.66	470.63	88.88	163.39	9,697.95
		材積			9	1,372	1,912	7,984	15,863	42,988	265,362	464,326	471,126	359,503	93,409	17,597	24,943	1,766,394
その他針	面積				0.80	21.57	15.28	15.21	29.66	37.96	19.49	26.36	5.65	3.92	4.44	36.46	216.80	
	材積				26	866	712	1,110	2,198	3,190	1,743	2,620	896	346	315	2,337	16,359	
小計	面積			0.53	36.68	131.92	283.97	431.11	696.60	2,561.62	3,330.21	2,910.48	2,049.45	558.74	127.13	375.57	13,494.01	
	材積			38	2,666	11,169	31,035	57,135	103,965	430,804	592,945	533,591	399,149	109,205	23,924	58,871	2,354,497	
広葉樹	小計	面積		6.86	9.06	3.00	1.36	8.08	12.87	93.98	128.17	166.77	185.47	259.85	106.53	117.63	210.48	1,310.11
		材積		235	102	54	444	726	4,804	7,567	8,819	12,049	17,723	8,715	10,140	15,374	86,752	
針広計		面積		6.86	9.59	39.68	133.28	292.05	443.98	790.58	2,689.79	3,496.98	3,095.95	2,309.30	665.27	244.76	586.05	14,804.12
	材積			273	2,768	11,223	31,479	57,861	108,769	438,371	601,764	545,640	416,872	117,920	34,064	74,245	2,441,249	
無立木地	面積	伐跡	11.04	未立木地	149.03													160.07
竹林	面積	竹林	0.92															0.92
更新困難地	面積	岩石地	195.88	崩壊地	171.76	はげ山	3.11	湿地等	5.41									376.16
除地	面積	歩作業道	25.09	林道・土場	130.40	沢・沼・池	22.31	建物・小屋敷	2.81	防火線	7.11	採種園	9.92	1.20	3.06	7.42	127.72	337.04
保残帯	針葉樹	面積									0.28		10.33	53.50	12.07	4.71	112.89	193.78
		材積									37		2,081	7,743	1,004	799	13,604	25,268
	広葉樹	面積					2.74	1.99	24.94	31.07	38.96	201.10	246.16	215.67	373.55	390.00	1,526.18	
保残帯計	面積					2.74	1.99	24.94	31.35	38.96	211.43	299.66	227.74	378.26	502.89	1,719.96		
	材積					110	62	1,601	1,512	2,922	10,326	21,901	18,258	23,779	42,753	123,224		
総合計	面積			6.86	9.59	39.68	133.28	294.79	445.97	815.52	2,721.14	3,535.94	3,307.38	2,608.96	893.01	623.02	1,088.94	17,398.27
	材積			273	2,768	11,223	31,589	57,923	110,370	439,883	604,686	555,966	438,773	136,178	57,843	116,998	2,564,473	



イ 県有林

(ア) 面積及び材積

【単位：面積(ha),材積(m3)】

地事別(経営区)	団地	面積									材積
		面積	樹種別内訳								
			スギ	ヒノキ サワラ	アカ マツ	カラ マツ	その他 針	広葉樹	保残帯 除地等		
佐久	切原	48.33			3.18	38.71			3.90	2.54	9,069
	小海	757.59			89.46	556.88	2.14	32.05	77.06	125,985	
	南牧	321.53				241.63	8.21	38.51	33.18	29,340	
上小	春日	394.66		28.47	17.79	260.52	6.41	12.30	69.17	58,384	
	西塩田	151.81	17.01	23.52	55.55	0.22		10.64	44.87	21,121	
	別所	54.31	12.05	12.03	12.61	12.44	0.29	0.10	4.79	10,091	
諏訪	武石	131.96	15.32	25.84	46.56	35.63	0.80	3.13	4.68	20,553	
	北山	101.31				70.63	12.32	18.25	0.11	12,410	
	下諏訪	328.54	0.74	96.48	33.38	66.21	15.92	58.34	57.47	36,121	
上伊那	駒ヶ根	3.27		0.45	0.68	2.14				644	
	高遠	694.00		26.32	53.40	475.47	14.55	3.36	120.90	119,338	
	南箕輪	162.65				120.83			41.82	16,093	
	長谷	49.97			0.18	35.67		7.19	6.93	7,730	
	高遠第二	82.54			8.84	44.89		24.15	4.66	10,478	
	中箕輪苗畑山林	7.81	0.26		2.64	0.20			4.71	527	
下伊那	大平	461.18		6.64		227.68	29.87	81.72	115.27	48,388	
	和合	131.31	2.25	17.94	2.76	0.33	0.13	69.38	38.52	10,813	
	伍和	515.80	30.49	145.84	73.32	123.23	3.19	32.68	107.05	64,262	
	智里	135.01	3.64	6.49	23.79	0.46	0.23	10.72	89.68	10,761	
木曾	大鹿	53.51	5.99	8.13	2.75	29.91	1.10	3.22	2.41	8,084	
	福島	66.44	1.01	37.93	2.65	8.57	0.75	10.58	4.95	10,167	
	三岳	222.20		79.69	8.46	64.11	2.68	12.65	54.61	30,926	
松本	入山辺	557.09	1.45	37.91	27.24	273.43	39.24	37.59	140.23	73,027	
	本郷	973.98	1.19	48.34	122.35	223.62	23.75	92.90	461.83	117,889	
	波田	514.29		16.25	5.50	351.08		69.33	72.13	55,789	
	堀金	170.28				68.74	0.90		100.64	13,212	
北安曇	楡川	9.96	1.99	1.33	0.28	0.49	0.67	3.22	1.98	1,159	
	南小谷	335.17	182.30				27.79	81.96	43.12	40,196	
	北小谷	411.77	108.23					70.64	232.90	32,865	
長野	八幡桑原	314.78	64.52	13.38	69.17	91.17		40.47	36.07	42,197	
	倉科	116.01	33.35	17.58	31.87	11.40		1.78	20.03	14,246	
	米子苗畑山林	6.93	1.02			0.15		1.22	4.54	205	
	大岡	207.20	12.07	64.64	11.60	94.77	2.59	8.99	12.54	32,038	
	野尻	60.41	45.47	1.20		11.84		0.15	1.75	14,091	
	古海	130.42	61.49			11.69		37.53	19.71	20,023	
北信	樺ヶ崎	11.86	0.60					9.75	1.51	1,533	
	戸隠	0.46							0.46		
	柳原	44.68	26.76			0.20		11.13	6.59	7,056	
計	38	8,741.02	629.20	716.40	706.01	3,554.94	193.53	899.53	2,041.41	1,126,811	

(イ) 森林資源構成表(人工林率65.7%)

【単位：面積(ha),材積(m3)】

林種	樹種	区分	1齢級	2齢級	3齢級	4齢級	5齢級	6齢級	7齢級	8齢級	9齢級	10齢級	11齢級	12齢級	13齢級	14齢級	15齢級	合計
針葉樹	スギ	面積			0.29	2.51	20.51	34.24	50.51	137.09	154.84	101.70	51.15	36.34	10.82	9.36	19.84	629.20
		材積			24	216	2,229	4,404	7,906	23,062	31,581	24,062	10,238	6,290	2,359	1,476	4,517	118,364
	ヒノキ サワラ	面積			0.10	18.34	73.16	153.59	196.18	72.43	45.76	8.58	50.39	1.89	5.45	6.90	83.63	716.40
		材積			5	1,052	6,136	16,444	23,690	10,448	7,063	1,269	7,042	309	967	1,189	15,771	91,385
	アカマツ	面積					0.22	14.75	64.49	133.32	247.15	99.40	52.17	13.94	10.72	6.34	63.51	706.01
		材積					26	1,477	8,273	19,763	38,742	17,333	8,980	2,471	2,077	1,070	9,820	110,032
	カラマツ	面積			0.14	15.03	10.43	65.99	101.30	245.08	836.88	863.42	700.48	403.96	103.94	44.90	163.39	3,554.94
		材積			9	1,372	1,141	7,984	15,643	36,656	136,583	151,009	134,140	72,650	22,945	8,491	24,943	613,566
その他針	面積				0.80	21.57	15.28	15.21	29.66	37.96	9.29	26.36	3.18		0.43	33.79	193.53	
	材積				26	866	712	1,110	2,198	3,190	879	2,620	668		48	1,988	14,305	
小計	面積			0.53	36.68	125.89	283.85	427.69	617.58	1,322.59	1,082.39	880.55	459.31	130.93	67.93	364.16	5,800.08	
小計	材積			38	2,666	10,398	31,021	56,622	92,127	217,159	194,552	163,020	82,388	28,348	12,274	57,039	947,652	
広葉樹	小計	面積		6.86	9.06	3.00	1.36	8.08	12.87	77.64	65.22	116.71	116.98	123.43	53.99	102.35	201.98	899.53
		材積		235	102	54	444	726	4,149	4,088	5,979	7,587	9,103	4,301	8,290	14,895	59,953	
針広計	面積		6.86	9.59	39.68	127.25	291.93	440.56	695.22	1,387.81	1,199.10	997.53	582.74	184.92	170.28	566.14	6,699.61	
針広計	材積		273	2,768	10,452	31,465	57,348	96,276	221,247	200,531	170,607	91,491	32,649	20,564	71,934	1,007,605		
無立木地	面積	伐跡	7.12	88.11														95.23
竹林	面積	竹林	0.92															0.92
更新 困難地	面積	岩石地	106.74	77.92	はげ山	0.73	2.33											187.72
除地	面積	歩作業道																
		林道・土場	20.98	80.40	沢・沼・池	12.41	2.11	防火線	4.54	9.92	1.20	3.06	5.34	21.30				161.26
保残帯	針葉樹	面積									0.28		10.33	53.50	12.07	4.71	112.89	193.78
		材積									37		2,081	7,743	1,004	799	13,604	25,268
	広葉樹	面積						2.74	1.99	24.94	22.04	38.41	93.45	245.01	210.37	373.55	390.00	1,402.50
		材積						110	62	1,601	1,027	2,892	5,053	14,098	16,966	22,980	29,149	93,938
保残帯計	面積						2.74	1.99	24.94	22.32	38.41	103.78	298.51	222.44	378.26	502.89	1,596.28	
	材積						110	62	1,601	1,064	2,892	7,134	21,841	17,970	23,779	42,753	119,206	
総合計	面積		6.86	9.59	39.68	127.25	294.67	442.55	720.16	1,410.13	1,237.51	1,101.31	881.25	407.36	548.54	1,069.03	8,741.02	
総合計	材積		273	2,768	10,452	31,575	57,410	97,877	222,311	203,423	177,741	113,332	50,619	44,343	114,687	1,126,811		

ウ 一般県行造林

(ア) 面積及び材積

【単位：面積(ha),材積(m3)】

地事別(経営区)	団地	面積								材積
		面積	樹種別内訳						保残帯 除地等	
			スギ	ヒノキ サワラ	アカ マツ	カラ マツ	その 他針	広葉樹		
佐久	田口	81.14	20.98			36.84		20.28	3.04	9,820
	御代田1次	22.83				15.41		5.37	2.05	3,943
	御代田2次	23.46				21.91			1.55	5,191
上小	真田牧場	27.91				27.91				5,958
	真田滝ノ入	68.88				65.74			3.14	10,775
	武石1次	49.66		1.70		42.67	0.55	1.86	2.88	11,325
	武石2次	46.31				45.68			0.63	9,627
	川西	10.43	0.22		6.65	3.56				2,171
諏訪	西山田常現寺	13.77			1.75	11.26			0.76	1,933
	西山田赤渋	78.29				77.98			0.31	15,396
	諏訪市	188.83			0.39	172.99	1.38	0.80	13.27	28,984
	東山田1次	24.56				17.62			6.94	2,943
	東山田2次	55.34				39.24			16.10	3,855
	東山田3次	27.54				23.03			4.51	2,534
	八子ヶ峰	11.41				10.75			0.66	1,150
	大熊	33.68			2.46	26.83		3.36	1.03	5,511
	後山	10.05				10.05				2,131
	小川	51.58				44.96			6.62	9,748
	上野	39.89		3.57		33.97			2.35	7,725
	北真志野箕輪	75.07		12.87	6.80	50.18			5.22	13,235
	上伊那	中沢1次	98.51	2.14			79.73		6.59	10.05
中沢2次		66.54				60.52		0.16	5.86	9,449
片倉日影入		94.13			3.46	86.96		1.40	2.31	20,616
片倉守屋山		22.52			0.46	21.06		0.33	0.67	3,016
片倉本沢		34.62			4.01	25.94		3.05	1.62	3,957
川西山		36.50				34.99			1.51	9,033
枯木		14.26			2.31	11.48		0.47		1,723
芝平1		107.32				97.30		2.63	7.39	18,159
芝平2		58.05			5.28	51.93			0.84	10,855
芝平3		166.60			1.78	158.82	0.03	1.49	4.48	35,988
芝平4		25.70				24.29			1.41	3,886
芝平5		75.52				74.23			1.29	15,445
芝平6		100.59			7.97	88.47		3.95	0.20	19,998
芝平7		132.65			2.08	127.46		1.45	1.66	26,175
大共有		36.33			36.33					5,736
平出1		21.16			8.56	11.95		0.65		4,937
平出2		27.10			0.76	24.93		1.16	0.25	6,309
平出3		41.45		0.12	2.23	38.45		0.12	0.53	10,183
平出4		23.35		0.06	6.34	16.58		0.25	0.12	5,367
平出5		20.21		1.75	10.78	6.96		0.72		3,994
宮所1次		28.80			13.97	11.24		2.18	1.41	4,331
宮所2次		15.81			15.81					2,828
十部落1次		119.96		0.24	1.00	113.55		2.17	3.00	25,321
十部落2次		176.77			25.36	145.80		0.90	4.71	32,169
辰野町		10.04			1.50	8.54				2,214
九部落		130.07		7.28	24.83	94.48			3.48	29,188
日向入湖南		92.06		26.03	34.40	30.89			0.74	16,092
日向入箕輪		68.11		12.88	11.22	41.09		2.15	0.77	12,594
箕輪町		80.37	0.28	16.79	12.71	48.40		0.43	1.76	14,738
松島区日影入		72.42			2.20	67.92		2.10	0.20	14,990
東箕輪三区		49.42		36.63		5.96		6.65	0.18	7,764
沢区		17.36				16.61			0.75	3,938
大出区		86.75			16.12	69.01		0.35	1.27	16,552
下古田	10.48			2.58	7.90				2,023	
松島区中箕輪	64.08			2.60	61.02			0.46	14,628	
上古田	41.82				40.87			0.95	10,342	
中原区1次	10.77				10.32			0.45	2,493	
飯島町	25.06	0.81	0.37		12.54		4.88	6.46	3,326	
中川1次	32.52				20.98		6.92	4.62	5,187	
中川2次	3.16				2.30			0.86	460	
長谷村	84.90				53.13		28.97	2.80	13,622	
中原区2次	11.07				10.17			0.90	2,441	
和合	46.56		2.04		34.69			9.83	8,540	
下伊那	阿智村1次	48.48		20.30	1.43	2.92	0.92	20.70	2.21	4,662
	阿智村2次	46.89				39.99	1.06	4.47	1.37	6,964
	阿智村3次	23.98	9.90		6.14	4.73		1.26	1.95	3,444
	根羽	11.34		5.58	2.98	1.82	0.14	0.82		2,214
	喬木	14.04		0.95	5.30	7.00		0.69	0.10	3,113
	大鹿2次	216.02		8.99		156.44	10.20	6.54	33.85	25,481
松本	塩尻東山	9.92				8.60			1.32	1,106
	日出塩	62.80			62.80					7,821
	刈谷原	17.85			4.46	10.80		1.88	0.71	2,684
	七嵐1次	45.82				38.98			6.84	6,377
	七嵐2次	64.19	0.14	0.32	56.89	0.99		2.27	3.58	7,888
	赤怒田	61.34		0.65	51.17	1.56		3.71	4.25	6,231
	坂井1次	27.97			0.19	24.47		3.31		2,921

(ア) 面積及び材積 (続き)

【単位：面積(ha), 材積(m3)】

地事別(経営区)	団地	面積								材積	
		面積	樹種別内訳								
			スギ	ヒノキ サワラ	アカ マツ	カラ マツ	その 他針	広葉樹	保残帯 除地等		
松本	坂井2次	62.19		0.07	55.91			5.58	0.63	6,955	
	波田唐沢1次	17.02			17.02					2,319	
	波田唐沢2次	58.01			50.25	2.00	3.62	2.14		8,357	
	波田二の沢	40.22			40.22					6,426	
	田沢	14.96		7.50	2.18		5.05	0.23		1,285	
	黒岩	28.31			24.68		3.33	0.30		6,572	
	一ノ沢	127.21		3.65	107.97		15.59			16,258	
	有明	20.63		2.71	8.73	1.00	7.12	1.07		1,764	
	大野川	50.09		0.73	44.39	2.38	2.27	0.32		8,313	
	大明神山	91.83			64.89	3.20	22.88	0.86		11,211	
北安曇	烏川	129.64			89.82		29.72	10.10		13,497	
	三田	23.78		2.64	21.01			0.13		4,921	
	松川	13.21		1.75	11.15			0.31		1,841	
	神城	29.42			4.66		24.76			1,535	
	倉科	32.58			2.23	20.16		4.39	5.80	6,127	
	坂城	9.98			9.78			0.20		2,506	
	南条	85.85			34.62		1.10	50.13		4,779	
	戸倉	23.26	4.52	0.29	14.40		3.00	1.05		3,055	
	高甫	56.70	1.29		4.62	50.49		0.30		9,724	
	亀倉	47.31	2.71		32.02	0.21	2.57	9.80		7,128	
長野	天宗寺	19.83			14.64		5.09	0.10		2,496	
	中牧	61.49			60.49		1.00			12,045	
	信更	9.94			9.94					2,099	
	性乗寺	13.56	2.12		11.44					2,046	
	戸隠大山	24.79			23.66			1.13		4,425	
	釜岩	18.99	2.40		9.91		6.39	0.29		3,015	
	上祖山1次	11.82			11.43			0.39		2,593	
	上祖山2次	8.43			8.43					1,807	
	上祖山3次	45.82			41.30			4.52		8,594	
	下峠	21.10			16.89		3.36	0.85		3,695	
北信	小川村	27.43	23.67		3.62			0.14		5,199	
	臥雲院	63.13	15.12		4.00		38.23	5.78		5,824	
	山ノ内	56.26	5.18		23.73		23.91	3.44		6,279	
	虫生	16.58	11.46		4.79		0.26	0.07		2,758	
	七ヶ巻	22.37	7.13		1.33		13.91			2,391	
	秋津	44.18	28.26		9.26			6.66		6,490	
	木島	11.07	9.68		1.35			0.04		3,035	
	計	113	5,511.73	148.01	166.50	503.13	3,968.64	23.07	365.98	336.40	909,299

(イ) 森林資源構成表 (人工林率86.0%)

【単位：面積(ha), 材積(m3)】

林種	樹種	区分	1齢級	2齢級	3齢級	4齢級	5齢級	6齢級	7齢級	8齢級	9齢級	10齢級	11齢級	12齢級	13齢級	14齢級	15齢級	合計	
針葉樹	スギ	面積							1.87	5.86	48.16	60.74	2.24	17.94				148.01	
		材積							270	916	7,933	10,767	357	4,021	2,807				27,071
	ヒノキ サワラ	面積							0.12			0.32		23.28	99.18	30.96	5.81	6.83	166.50
		材積							14			44		2,551	14,600	4,608	1,362	1,208	24,387
	アカマツ	面積									4.74	199.63	111.37	108.29	56.85	15.04	5.40	1.81	503.13
		材積									361	26,129	17,312	19,454	10,904	2,632	915	257	77,964
	カラマツ	面積						6.03			16.02	169.37	631.05	1,323.20	1,412.30	366.69	43.98		3,968.64
材積							771			1,508	28,052	113,123	242,732	286,785	70,464	9,106		752,541	
その他針	面積											10.20		2.47	3.92	4.01	2.47	23.07	
	材積											864		228	346	267	325	2,030	
小計	面積						6.03	0.12	1.87	26.62	417.48	813.36	1,457.01	1,588.74	427.81	59.20	11.11	4,809.35	
	材積						771	14	270	2,785	62,158	142,066	265,094	316,538	80,857	11,650	1,790	883,993	
広葉樹	小計	面積								14.44	32.76	37.55	68.49	136.42	52.54	15.28	8.50	365.98	
		材積								568	1,432	1,959	4,462	8,620	4,414	1,850	479	23,784	
針広計	面積	面積					6.03	0.12	1.87	41.06	450.24	850.91	1,525.50	1,725.16	480.35	74.48	19.61	5,175.33	
		材積					771	14	270	3,353	63,590	144,025	269,556	325,158	85,271	13,500	2,269	907,777	
無立木地	面積	伐跡																	
		未立木地	3.92	54.36															58.28
竹林	面積	竹林																	
更新 困難地	面積	岩石地																	
		崩壊地	64.42	64.27															130.43
除地	面積	歩作業道																	
		林道・土揚	4.11	24.44	6.41	0.58	2.57						1.12	88.92				128.15	
保残帯	針葉樹	面積																	
		材積																	
	広葉樹	面積										0.48	0.55	12.06	1.15	5.30		19.54	
材積											20	30	1,124	60	288		1,522		
保残帯計	面積	面積									0.48	0.55	12.06	1.15	5.30		19.54		
		材積									20	30	1,124	60	288		1,522		
総合計	面積	面積					6.03	0.12	1.87	41.06	450.72	851.46	1,537.56	1,726.31	485.65	74.48	19.61	5,511.73	
		材積					771	14	270	3,353	63,610	144,055	270,680	325,218	85,559	13,500	2,269	909,299	

エ 特殊県行造林

(ア) 面積及び材積

【単位：面積(ha), 材積(m3)】

地事別(経営区)	団地	面積							材積	
		面積	樹種別内訳							
			スギ	ヒノキ サワラ	アカ マツ	カラ マツ	その他 針	広葉樹		保残帯 除地等
王子製紙株式会社	北真志野	45.60			4.95	40.33			0.32	7,168
	文出	76.45				76.40			0.05	16,406
	小川	72.92				72.37			0.55	14,029
	大熊	63.32			2.01	60.30			1.01	9,838
	上野区	27.71				27.71				4,242
	下金子	40.42			0.10	39.15			1.17	6,226
	有賀区	16.03				15.86			0.17	3,711
	南真志野	73.76				73.76				16,676
	諏訪市上野	12.30				12.30				1,540
	松島区	85.55		5.00	25.37	54.60			0.58	15,973
	三岳	166.00		4.20	51.53	108.93			1.34	33,118
	中野	40.60			15.91	24.69				5,826
	東大滝	45.21	41.88					3.33		8,169
	武石	81.12			41.10	38.00			2.02	16,463
北越製紙株式会社	馬屋の尻	65.63	0.50		27.44	34.47			3.22	8,417
	尼子	23.74			6.23	17.10		0.41		3,278
	北小谷1次	89.93	51.15			33.99			4.79	13,383
	北小谷2次	45.75	31.13					4.40	10.22	6,165
	中牧1次	39.06			2.79	36.13			0.14	8,963
	中牧2次	22.78			5.24	15.21			2.33	4,253
	戸隠村	34.63				31.17			3.46	6,974
	白鬢神社	66.75				66.75				13,650
	西京耕地	18.13				18.13				3,912
	春日神社	29.60				29.54			0.06	5,374
	町区	80.77	4.15			76.48			0.14	17,673
	東京区	89.34	2.87			76.21			10.26	13,612
	東京部落1次	66.59				66.14			0.45	13,621
	東京部落2次	39.75	19.57			17.66			2.52	8,226
	財又1次	68.73				67.17			1.56	12,101
	財又2次	37.02	16.59			20.18			0.25	8,089
	蜂区	56.12				55.77			0.35	11,661
	十二神社	11.05	6.69			4.24			0.12	2,514
	鬼無里村	106.10	11.59			81.51			13.00	17,611
	三部落	16.36	15.78						0.58	3,783
両部落	16.00	13.80			2.00			0.20	3,588	
四ヶ村	13.54	10.04			3.50				2,897	
日本製紙株式会社	富士見	64.50				63.08	0.20	0.18	1.04	7,430
	入山辺	127.97				123.87			4.10	19,248
	宗賀本山1次	70.60	1.95		47.71	19.51			1.43	9,968
	宗賀本山2次	35.66			34.25				1.41	4,505
	宗賀財産区1次	33.21			28.59			4.56	0.06	3,972
	宗賀財産区2次	9.34	2.00		5.39			1.24	0.71	1,076
	四賀反町1次	19.94			19.40				0.54	2,541
	四賀反町2次	20.13	2.00		16.67	0.40			1.06	2,573
	坂北1次	30.08			29.35				0.73	5,459
	坂北2次	67.96			49.98			14.71	3.27	10,302
麻績	22.26			19.64				2.62	2,635	
大興製紙株式会社	浅川	56.37			15.06	27.87		9.51	3.93	9,384
	仁科神社	13.45				13.45				1,707
	海の口	34.13				34.13				2,109
	大平木	25.75	0.10		19.11	6.00			0.54	3,634
東海バルブ株式会社	下諏訪	195.29				92.31		6.26	96.72	11,097
	平谷	143.38				131.87			11.51	24,118
	大鹿東海	291.14			1.20	264.13			25.81	57,475
計	54団地	3,145.52	231.79	9.20	469.02	2,174.37	0.20	44.60	216.34	528,363

(イ) 森林資源構成表(人工林率91.5%)

【単位：面積(ha), 材積(m3)】

林種	樹種	区分	1齢級	2齢級	3齢級	4齢級	5齢級	6齢級	7齢級	8齢級	9齢級	10齢級	11齢級	12齢級	13齢級	14齢級	15齢級	合計	
針葉樹	スギ	面積								15.04	123.51	83.00	10.24					231.79	
		材積								3,379	26,913	15,819	1,328						47,439
	ヒノキ サワラ	面積										5.00	4.20						9.20
		材積										886	823						1,709
	アカマツ	面積								0.15	5.42	150.29	249.71	62.35	1.00			0.10	469.02
		材積								23	850	22,961	39,491	9,895	155			18	73,393
	カラマツ	面積								1.40	31.94	542.75	1,097.55	500.33	0.40				2,174.37
材積									220	4,824	100,727	200,194	94,254	68				400,287	
その他針	面積																	0.20	
	材積																	24	
小計	面積								1.55	52.40	821.55	1,434.46	572.92	1.40			0.30	2,884.58	
	材積								243	9,053	151,487	256,327	105,477	223			42	522,852	
広葉樹	小計	面積								1.90	30.19	12.51						44.60	
		材積								87	2,047	881						3,015	
針広計	面積	面積							1.55	54.30	851.74	1,446.97	572.92	1.40			0.30	2,929.18	
		材積							243	9,140	153,962	257,208	105,477	223			42	525,867	
無立木地	面積	伐跡	未立木地															6.56	
竹林	面積	竹林																	
更新困難地	面積	岩石地	崩壊地	ほげ山	湿地等														
除地	面積	24.72	29.57	2.34	1.38													58.01	
		歩作業道	林道・土場	沢・沼・池	建物・小屋敷	防火線	採種園	採種園	苗畑	使用許可地	除地								
保残帯	針葉樹	面積																	
		材積																	
	広葉樹	面積									8.55		95.59					104.14	
保残帯計	面積	面積									428		2,068					2,496	
		材積									8.55		95.59					104.14	
総合計	面積	面積							1.55	54.30	860.29	1,446.97	668.51	1.40			0.30	3,145.52	
		材積							243	9,140	153,962	257,208	107,545	223			42	528,363	

(2) 事業実績

○造林事業は、年間約1.5億円の事業費を投入し、保育事業を重点的に実施している。

ア 管理事業

【単位:金額(千円)】

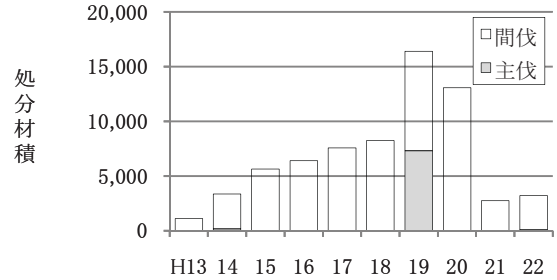
事業名	団地数	数量	金額	摘要
県有林保護巡視	31	492日	3,346	切原県有林外
標識板設置	—	—	—	
境界刈払	4	5,600 m	288	切原県有林外
防火線刈払	1	800 m	137	芝平県行
国有資産等所在市町村交付金	14	107,422 m ²	27	佐久市外9市町村
計			3,798	

イ 生産物処分事業

【単位:面積(ha),処分材積(m³)】

事業名	箇所数	面積	処分材積	摘要
主伐	1	0	90	
間伐	7	28	3,118	大岡県有林 外
副産物処分	2	162		小海県有林 外

(m³) 生産物処分事業実績の推移

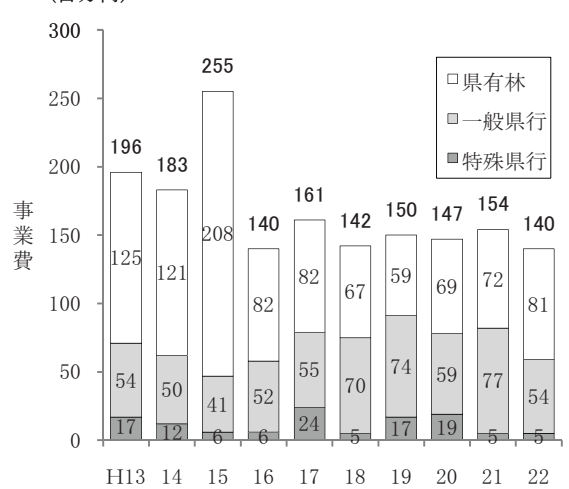


ウ 造林事業

【単位:面積(ha)※作業道関係のみm,事業費(千円)】

事業種	県有林		一般県行造林		特殊県行造林	
	面積	事業費	面積	事業費	面積	事業費
地 拵						
植 栽						
改 植						
補 植						
下 刈	3	425				
除 伐		72				
保育間伐	184	56,512	150	45,619	24	4,920
(うち搬出間伐)	(17)	(9,074)	(4)	(2,625)		
つる切り	19	312				
枝 打	1	363				
雪 起 し						
獣 害 防 除	21	10,697	6	6,025		
野 兎 防 除						
ネット除去						
そ の 他						
作業道開設						
作業道(歩道)等維持	205,514	12,486	53,380	2,042	800	38
計	—	80,867	—	53,686	—	4,958

(百万円) 造林事業実績の推移(保育を含む)



エ 林道施設事業

【単位:延長(m),事業費(千円)】

事業種	箇所数	延長	金額	備考
開設	1	140	4,127	三岳県有林
改良	3	512	19,719	南小谷県有林 外
災害				
計	4	652	23,846	

(百万円) 林道施設事業実績の推移 (千m)

