

8 県営林

(1) 県営林の現況

○持続可能な森林管理の推進、多様な森林の造成、県民の意欲を生かす管理経営体制の構築、県営林の管理経営に関するノウハウの活用を基本方針として、県営林事業を実施している。平成21年度末の県営林面積は17,398haで、民有林面積の2.6%、公有林面積の10.2%を占めている。

ア 県営林

(ア) 面積

【単位：面積(ha), 構成比(%)】

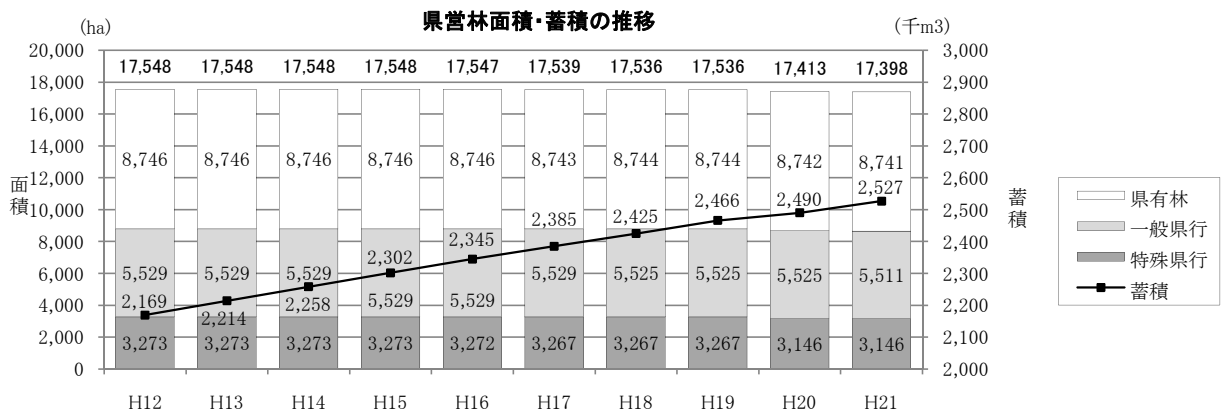
地域	地方事務所 (経営区)	総 数		県 有 林		一 般 県 行 造 林		特 殊 県 行 造 林		構成比
		団地数	経営面積	市町村数	団地数	経営面積	市町村数	団地数	経営面積	
東信	佐久	7	1,649.54	3	4	1,522.11	2	3	127.43	9.5
	上小	9	622.39	1	3	338.08	1	5	203.19	3.6
南信	諏訪	25	1,728.16	2	2	429.85	4	12	610.01	9.9
	上伊那	49	3,520.70	4	6	1,000.24	6	42	2,434.91	20.2
	下伊那	14	2,138.64	4	5	1,296.81	5	7	407.31	12.3
中信	木曾	3	454.64	1	2	288.64				2.6
	松本	35	3,672.90	3	5	2,225.60	5	19	953.78	21.1
	北安曇	11	1,087.95	1	2	746.94	2	2	42.63	6.3
北信	長野	44	2,242.40	4	8	848.07	5	18	582.01	12.9
	北信	8	280.95	1	1	44.68	3	5	150.46	1.6
計		205	17,398.27	24	38	8,741.02	*(32)	113	5,511.73	*(18)
構成比(%)						50.2			31.7	18.1

注) 箕輪町が重複、()内が実市町村数。

(イ) 森林資源構成表 (人工林率76.8%)

【単位：面積(ha), 材積(m³)】

林種	樹種	区分	1齢級	2齢級	3齢級	4齢級	5齢級	6齢級	7齢級	8齢級	9齢級	10齢級	11齢級	12齢級	13齢級	14齢級	15齢級	合計
針葉樹	スギ	面積			0.33	3.51	26.07	32.65	59.48	206.08	344.92	194.71	54.01	45.21	15.73	8.09	19.84	1,010.63
		材積			25	280	2,738	4,186	9,255	36,147	69,219	39,860	9,572	9,321	3,615	1,152	4,499	189,869
	ヒノキ	面積			1.02	32.38	98.43	148.87	169.78	82.54	32.68	21.78	68.82	116.71	15.60	13.28	87.73	889.62
		材積			52	1,877	8,620	16,005	20,093	11,494	5,583	3,055	8,961	16,991	2,491	2,632	16,706	114,560
	アカマツ	面積					0.47	14.50	77.96	207.44	679.25	403.07	133.17	66.23	19.68	12.17	64.26	1,678.20
		材積					54	1,393	9,861	29,346	102,019	64,899	22,594	12,296	3,557	2,020	9,869	257,908
	カラマツ	面積			0.14	21.01	22.85	65.06	152.44	353.78	1,877.26	2,854.12	2,107.00	1,749.23	274.39	64.24	158.74	9,700.26
		材積			8	1,842	2,745	7,999	22,600	50,989	322,291	503,706	394,743	342,898	54,668	12,777	24,070	1,741,336
その他針	面積				0.80	22.57	14.28	15.21	54.86	14.32	22.08	22.21	7.89	1.68	4.44	36.46	216.80	
	材積				25	872	632	1,067	3,936	1,443	2,015	2,101	1,070	154	310	2,333	15,958	
小計	面積			1.49	57.70	170.39	275.36	474.87	904.70	2,948.43	3,495.76	2,385.21	1,985.27	327.08	102.22	367.03	13,495.51	
	材積			85	4,024	15,029	30,215	62,876	131,912	500,555	613,535	437,971	382,576	64,485	18,891	57,477	2,319,631	
広葉樹	小計	面積	1.09	5.77	9.06	4.15	1.21	7.29	17.54	154.32	84.08	177.00	166.51	261.07	98.53	114.72	208.53	1,310.87
		材積			219	137	55	394	898	8,488	4,747	9,528	10,571	17,380	7,830	10,122	15,073	85,442
針広計		面積	1.09	5.77	10.55	61.85	171.60	282.65	492.41	1,059.02	3,032.51	3,672.76	2,551.72	2,246.34	425.61	216.94	575.56	14,806.38
		材積			304	4,161	15,084	30,609	63,774	140,400	505,302	623,063	448,542	399,956	72,315	29,013	72,550	2,405,073
無立木地	面積	伐跡	11.04	未立木地	149.03													160.07
竹林	面積	竹林																
更新困難地	面積	岩石地	195.88	崩壊地	171.76	はげ山	3.11	湿地等	5.41									376.16
除地	面積	歩作業道	25.09	林道・土場	128.30	沢・沼・池	22.31	建物・小屋敷	2.81	防火線	6.78	採種圃	9.94	1.20	3.06	7.42	127.72	334.63
保残帯	針葉樹	面積									0.28	0.30	52.09	11.44	14.75	8.39	106.53	193.78
		材積										37	62	8,019	1,620	1,400	1,978	25,095
	広葉樹	面積					2.74	2.83	32.11	41.20	65.05	168.53	237.75	246.22	353.54	376.36	1,526.33	
	材積					106	116	1,834	2,619	3,369	6,781	13,572	18,515	21,938	27,876	96,726		
	保残帯計	面積					2.74	2.83	32.11	41.48	65.35	220.62	249.19	260.97	361.93	482.89	1,720.11	
	材積						106	116	1,834	2,656	3,431	14,800	15,192	19,915	23,916	39,855	121,821	
総合計		面積	1.09	5.77	10.55	61.85	171.60	285.39	495.24	1,091.13	3,073.99	3,738.11	2,772.34	2,495.53	686.58	578.87	1,058.45	17,397.35
		材積			304	4,161	15,084	30,715	63,890	142,234	507,958	626,494	463,342	415,148	92,230	52,929	112,405	2,526,894



イ 県有林

(ア) 面積及び材積

【単位：面積(ha),材積(m3)】

地事別(経営区)	団地	面積									材積
		面積	樹種別内訳								
			スギ	ヒノキ サワラ	アカ マツ	カラ マツ	その 他針	広葉樹	保残帯 除地等		
佐久	切原	48.33			3.18	38.71			3.90	2.54	8,973
	小海	757.59			89.46	556.88	2.14	32.05	77.06		123,890
	南牧	321.53				241.63	8.21	38.51	33.18		29,041
上小	春日	394.66		28.47	17.79	260.52	6.41	12.30	69.17		57,248
	西塩田	151.81	17.01	23.52	55.55	0.22		10.64	44.87		20,781
	別所	54.31	12.08	12.03	12.61	12.44	0.29	0.10	4.76		9,955
諏訪	武石	131.96	15.32	25.84	46.58	35.63	0.80	3.14	4.65		20,131
	北山	101.31				70.63		12.32	18.25	0.11	12,369
	下諏訪	328.54	0.74	96.48	33.38	66.21	15.92	58.34	57.47		35,406
上伊那	駒ヶ根	3.27		0.45	0.68	2.14					633
	高遠	694.00		26.33	53.41	475.59	14.55	3.36	120.76		117,447
	南箕輪	162.65				120.83			41.82		15,859
	長谷	49.97			0.18	35.67		7.19	6.93		7,584
	高遠第二	82.54			8.84	44.89		24.15	4.66		10,351
	中箕輪苗畑山林	7.81	0.26		2.64	0.20			4.71		522
下伊那	大平	461.18		6.64		227.76	29.87	81.72	115.19		47,529
	和合	131.31	2.25	17.94	2.76	0.33	0.13	69.38	38.52		10,605
	伍和	515.80	30.49	145.85	73.32	123.23	3.19	32.68	107.04		63,127
	智里	135.01	3.64	6.49	23.79	0.46	0.23	10.72	89.68		10,580
木曾	大鹿	53.51	5.99	8.13	2.75	29.91	1.10	3.22	2.41		7,920
	福島	66.44	1.01	37.74	2.65	8.67	0.75	10.67	4.95		10,142
	三岳	222.20		79.82	8.46	64.36	2.68	12.65	54.23		30,209
松本	入山辺	557.09	1.45	37.91	27.24	273.43	39.24	37.59	140.23		71,900
	本郷	973.98	1.19	48.34	122.35	223.62	23.75	92.90	461.83		116,100
	波田	514.29		14.46	5.50	352.87		69.33	72.13		55,193
	堀金	170.28				68.74	0.90		100.64		13,034
北安曇	楡川	9.96	1.99	1.33	0.28	0.49	0.67	3.22	1.98		1,132
	南小谷	335.17	182.40				27.90	82.44	42.43		39,489
	北小谷	411.77	109.38					70.69	231.70		32,352
長野	八幡桑原	314.78	64.52	13.38	69.18	91.18		40.47	36.05		41,687
	倉科	116.01	33.45	17.58	31.90	11.45		1.78	19.85		14,022
	米子苗畑山林	6.93	1.02			0.15		1.22	4.54		202
	大岡	207.20	12.07	64.14	11.60	94.77	2.59	9.49	12.54		31,508
	野尻	60.41	45.74	1.20		11.84		0.15	1.48		13,897
	古海	130.42	61.60			11.69		37.65	19.48		19,751
北信	樺ヶ崎	11.86	0.60					9.75	1.51		1,529
	戸隠	0.46							0.46		
	柳原	44.68	26.76			0.20		11.13	6.59		6,957
計	38	8,741.02	630.96	714.07	706.08	3,557.34	193.64	900.78	2,038.15		1,109,055

(イ) 森林資源構成表 (人工林率65.7%)

【単位：面積(ha),材積(m3)】

林種	樹種	区分	1齢級	2齢級	3齢級	4齢級	5齢級	6齢級	7齢級	8齢級	9齢級	10齢級	11齢級	12齢級	13齢級	14齢級	15齢級	合計	
針葉樹	スギ	面積			0.33	3.51	26.07	32.65	57.61	147.32	166.65	84.00	52.03	23.66	9.07	8.09	19.84	630.83	
		材積			25	280	2,738	4,186	8,992	24,171	34,758	20,085	9,169	4,343	2,026	1,152	4,499	116,424	
	ヒノキ サワラ	面積			1.02	32.38	98.43	148.75	169.78	82.54	27.36	11.08	46.79	1.95	5.10	7.84	80.90	713.92	
		材積			52	1,877	8,620	15,992	20,093	11,494	4,674	1,644	6,286	319	899	1,374	15,502	88,826	
	アカマツ	面積					0.47	14.50	77.81	152.36	245.74	91.85	32.50	10.21	11.49	6.77	62.35	706.05	
		材積					54	1,393	9,839	22,559	38,399	15,809	5,706	1,770	2,227	1,112	9,594	108,462	
	カラマツ	面積			0.14	21.01	16.82	65.06	147.74	266.59	949.71	804.35	679.93	304.75	101.50	2,227	40.55	158.74	3,556.89
		材積			8	1,842	1,996	7,999	22,041	37,923	154,576	144,649	126,341	53,621	22,606	6,807	24,070	604,479	
その他針	面積				0.80	22.57	14.28	15.21	54.86	14.32	11.88	22.21	3.18		0.43	33.79	193.53		
	材積				25	872	632	1,067	3,936	1,443	1,171	2,101	661		46	1,985	13,939		
小計	面積			1.49	57.70	164.36	275.24	468.15	703.67	1,403.78	1,003.16	833.46	343.75	127.16	63.68	355.62	5,801.22		
	材積			85	4,024	14,280	30,202	62,032	100,083	233,850	183,358	149,603	60,714	27,758	10,491	55,650	932,130		
広葉樹	小計	面積	1.09	5.77	9.06	4.15	1.21	7.29	14.04	122.41	30.03	130.26	94.26	123.47	57.78	99.44	200.03	900.29	
		材積	219	137	55	394	783	6,643	2,240	6,674	5,784	6,674	5,784	9,040	4,203	8,288	14,595	59,055	
針広計	面積	1.09	5.77	10.55	61.85	165.57	282.53	482.19	826.08	1,433.81	1,133.42	927.72	467.22	184.94	163.12	555.65	6,701.51		
		材積	304	4,161	14,335	30,596	62,815	106,726	236,090	190,032	155,387	69,754	31,961	18,779	70,245	991,185			
無立木地	面積	伐跡																	
		未立木地	7.12	88.11															95.23
竹林	面積	竹林																	
			0.92																0.92
更新 困難地	面積	岩石地																	
		崩壊地	106.74	77.92															
除地	面積	はげ山																	
		湿地等	0.73	2.33															187.72
除地	面積	歩作業道																	
		林道・土場	20.98	78.66	12.41	2.11	4.21	9.94	1.20	3.06	5.32	21.30							159.19
保残帯	針葉樹	面積									0.28	0.30	52.09	11.44	14.75	8.39	106.53	193.78	
		材積									37	62	8,019	1,620	1,400	1,978	11,979	25,095	
	広葉樹	面積						2.74	2.83	32.11	32.17	64.00	61.38	236.60	240.92	353.54	376.36	1,402.65	
		材積						106	116	1,834	2,180	3,317	3,665	13,513	18,230	21,938	27,876	92,775	
保残帯計	面積						2.74	2.83	32.11	32.45	64.30	113.47	248.04	255.67	361.93	482.89	1,596.43		
	材積						106	116	1,834	2,217	3,379	11,684	15,133	19,630	23,916	39,855	117,870		
総合計	面積	1.09	5.77	10.55	61.85	165.57	285.27	485.02	858.19	1,466.26	1,197.72	1,041.19	715.26	440.61	525.05	1,038.54	8,741.00		
		材積	304	4,161	14,335	30,702	62,931	108,560	238,307	193,411	167,071	69,754	31,961	18,779	70,245	991,185			

ウ 一般県行造林

(ア) 面積及び材積

【単位：面積(ha),材積(m3)】

地事別(経営区)	団地	面積								材積	
		面積	樹種別内訳						保残帯 除地等		
			スギ	ヒノキ サワラ	アカ マツ	カラ マツ	その 他針	広葉樹			
佐久	田口	81.14	20.98				36.84		20.28	3.04	9,648
	御代田1次	22.83					15.41		5.37	2.05	3,895
	御代田2次	23.46					21.91			1.55	5,125
上小	真田牧場	27.91					27.91				5,846
	真田滝ノ入	68.88					65.74			3.14	10,549
	武石1次	49.66		1.70			42.67	0.55	1.86	2.88	11,196
	武石2次	46.31					45.68			0.63	9,454
諏訪	川西	10.43	0.22			6.65	3.56				2,143
	西山田常現寺	13.77				1.75	11.26			0.76	1,911
	西山田赤渋	78.29					77.98			0.31	15,215
	諏訪市	188.83			0.39	172.99		1.38	0.80	13.27	28,631
	東山田1次	24.56					17.62			6.94	2,910
	東山田2次	55.34					39.24			16.10	3,808
	東山田3次	27.54					23.03			4.51	2,506
	八子ヶ峰	11.41					10.75			0.66	1,128
	大熊	33.68			2.46	26.83			3.36	1.03	5,448
	後山	10.05					10.05				2,106
	小川	51.58					44.96			6.62	9,625
	上野	39.89		3.57			33.97			2.35	7,625
	北真志野箕輪	75.07		12.87	6.80	50.18				5.22	13,061
	上伊那	中沢1次	98.51	2.14				79.73		6.59	10.05
中沢2次		66.54					60.52		0.16	5.86	9,332
片倉日影入		94.13			3.46	86.96			1.40	2.31	20,339
片倉守屋山		22.52			0.46	21.06			0.33	0.67	2,979
片倉本沢		34.62			4.01	25.94			3.05	1.62	3,903
川西山		36.50				34.99				1.51	8,938
枯木		14.26			2.31	11.48			0.47		1,702
芝平1		107.32				97.30			2.63	7.39	17,946
芝平2		58.05			5.28	51.93				0.84	10,665
芝平3		166.60			1.78	158.82	0.03		1.49	4.48	35,546
芝平4		25.70				24.29				1.41	3,838
芝平5		75.52				74.23				1.29	15,190
芝平6		100.59			7.97	88.47			3.95	0.20	19,745
芝平7		132.65			2.08	127.46			1.45	1.66	25,852
大共有		36.33			36.33						5,673
平出1		21.16			8.56	11.95			0.65		4,882
平出2		27.10			0.76	24.93			1.16	0.25	6,231
平出3		41.45		0.12	2.23	38.46			0.12	0.52	10,077
平出4		23.35		0.06	6.34	16.58			0.25	0.12	5,307
平出5		20.21		1.75	10.78	6.96			0.72		3,948
宮所1次		28.80			13.97	11.24			2.18	1.41	4,274
宮所2次		15.81			15.81						2,790
十部落1次		119.96		0.24	1.00	113.55			2.17	3.00	25,026
十部落2次		176.77			25.36	145.80			0.90	4.71	31,736
辰野町		10.04			1.50	8.54					2,188
九部落		130.07		7.28	24.83	94.48				3.48	28,840
日向入湖南		92.06		26.03	34.40	30.89				0.74	15,880
日向入箕輪		68.11		12.88	11.22	41.09			2.15	0.77	12,435
箕輪町		80.37	0.28	16.79	12.71	48.40			0.43	1.76	14,558
松島区日影入		72.42			2.20	67.92			2.10	0.20	14,780
東箕輪三区		49.42		36.63		5.96			6.65	0.18	7,661
沢区		17.36				16.61				0.75	3,888
大出区		86.75			16.12	69.01			0.35	1.27	16,344
下古田		10.48			2.58	7.90					2,000
松島区中箕輪		64.08			2.60	61.02				0.46	14,446
上古田		41.82				40.87				0.95	10,218
中原区1次		10.77				10.32				0.45	2,464
飯島町	25.06	0.81	0.37		12.54			4.88	6.46	3,287	
中川1次	32.52				20.98			6.92	4.62	5,117	
中川2次	3.16				2.30				0.86	452	
長谷村	84.90				53.13			28.97	2.80	13,413	
中原区2次	11.07				10.17				0.90	2,411	
和合	46.56		2.04		34.69				9.83	8,427	
下伊那	阿智村1次	48.48		20.30	1.43	2.92	0.92	20.70	2.21	4,605	
	阿智村2次	46.89				39.99	1.06	4.47	1.37	6,878	
	阿智村3次	23.98	9.90		6.14	4.73			1.26	1.95	3,406
	根羽	11.34		5.58	2.98	1.82	0.14	0.82			2,189
	喬木	14.04		0.95	5.30	7.00		0.69	0.10		3,078
松本	大鹿2次	216.02		8.99		156.44	10.20	6.54	33.85		25,143
	塩尻東山	9.92				8.60			1.32		1,093
	日出塩	62.80			62.80						7,694
	刈谷原	17.85			4.46	10.80		1.88	0.71		2,653
	七嵐1次	45.82				38.98			6.84		6,302
	七嵐2次	64.19	0.14	0.32	56.89	0.99		2.27	3.58		7,772
	赤怒田	61.34		0.65	51.17	1.56		3.71	4.25		6,138
坂井1次	27.97			0.19	24.47		3.31			2,888	

(ア) 面積及び材積 (続き)

【単位: 面積(ha), 材積(m3)】

地事別(経営区)	団地	面積								材積	
		面積	樹種別内訳								
			スギ	ヒノキ サワラ	アカ マツ	カラ マツ	その 他針	広葉樹	保残帯 除地等		
松本	坂井2次	62.19		0.07	55.91			5.58	0.63	6,867	
	波田唐沢1次	17.02			17.02					2,294	
	波田唐沢2次	58.01			50.25	2.00	3.62	2.14		8,263	
	波田二の沢	40.22			40.22					6,353	
	田沢	14.96		7.50	2.18		5.05	0.23		1,266	
	黒岩	28.31			24.68		3.33	0.30		6,493	
	一ノ沢	127.21		3.65	107.97		15.59			16,063	
	有明	20.63		2.71	8.73	1.00	7.12	1.07		1,744	
	大野川	50.09		0.73	44.39	2.38	2.27	0.32		8,221	
	大明神山	91.83			64.89	3.20	22.88	0.86		11,060	
北安曇	烏川	129.64			89.82		29.72	10.10		13,324	
	三田	23.78		2.64	21.01			0.13		4,858	
	松川	13.21		1.75	11.15			0.31		1,820	
	神城	29.42			4.66		24.76			1,512	
	倉科	32.58		2.23	20.16		4.39	5.80		6,057	
	坂城	9.98			9.78			0.20		2,477	
	南条	85.85			34.62		1.10	50.13		4,724	
	戸倉	23.26	4.52	0.29	14.40		3.00	1.05		3,020	
	高甫	56.70	1.29		4.62	50.49		0.30		9,608	
	亀倉	47.31	2.71		32.02	0.21	2.57	9.80		7,048	
長野	天宗寺	19.83		14.64			5.09	0.10		2,459	
	中牧	61.49			60.49			1.00		11,896	
	信更	9.94			9.94					2,073	
	性乗寺	13.56	2.12		11.44					2,011	
	戸隠大山	24.79			23.66			1.13		4,364	
	釜岩	18.99	2.40		9.91		6.39	0.29		2,956	
	上祖山1次	11.82			11.43			0.39		2,561	
	上祖山2次	8.43			8.43					1,786	
	上祖山3次	45.82			41.30			4.52		8,485	
	下峠	21.10			16.89		3.36	0.85		3,627	
北信	小川村	27.43	23.67		3.62			0.14		5,124	
	臥雲院	63.13	15.12		4.00		38.23	5.78		5,742	
	山ノ内	56.26	5.18		23.73		23.91	3.44		6,206	
	虫生	16.58	11.46		4.79		0.26	0.07		2,727	
	七ヶ巻	22.37	7.13		1.33		13.91			2,362	
	秋津	44.18	28.26		9.26			6.66		6,396	
	木島	11.07	9.68		1.35			0.04		2,999	
	計	113	5,511.73	148.01	166.50	503.13	3,968.65	23.07	365.98	336.39	897,545.00

(イ) 森林資源構成表 (人工林率86.0%)

【単位: 面積(ha), 材積(m3)】

林種	樹種	区分	1齢級	2齢級	3齢級	4齢級	5齢級	6齢級	7齢級	8齢級	9齢級	10齢級	11齢級	12齢級	13齢級	14齢級	15齢級	合計	
針葉樹	スギ	面積						1.87	11.68	67.23	37.94	1.08	21.55	6.66				148.01	
		材積						263	1,789	11,121	6,749		223	4,978	1,589				26,712
	ヒノキ サワラ	面積						0.12			0.32	6.50	22.03	114.76	10.50	5.44	6.83		166.50
		材積						13			43	600	2,675	16,672	1,592	1,258	1,204		24,057
	アカマツ	面積								41.79	216.05	108.86	66.01	55.02	8.19	5.40	1.81		503.13
		材積								4,865	30,071	17,737	11,469	10,373	1,330	908	257		77,010
	カラマツ	面積						6.03			34.50	258.77	844.37	1,184.32	1,444.08	172.89	23.69		3,968.65
材積							749			4,580	43,768	146,708	219,787	289,209	32,062	5,970		742,833	
その他針	面積											10.20		4.71	1.68	4.01	2.47	23.07	
	材積											844		409	154	264	325	1,996	
小計	面積						6.03	0.12	1.87	87.97	542.37	1,007.87	1,273.44	1,640.12	199.92	38.54	11.11	4,809.36	
	材積						749	13	263	11,234	85,003	172,638	234,154	321,641	36,727	8,400	1,786	872,608	
広葉樹	小計	面積						3.50	15.30	33.32	39.48	72.25	137.60	40.75	15.28	8.50		365.98	
		材積						115	642	1,357	2,258	4,787	8,340	3,627	1,834	478		23,438	
針広計	面積						6.03	0.12	5.37	103.27	575.69	1,047.35	1,345.69	1,777.72	240.67	53.82	19.61	5,175.34	
		材積					749	13	378	11,876	86,360	174,896	238,941	329,981	40,354	10,234	2,264	896,046	
無立木地	面積	伐跡																	
		未立木地	3.92	54.36															58.28
竹林	面積	竹林																	
更新 困難地	面積	岩石地	64.42	64.27															
		崩壊地			はげ山	湿地等													130.43
除地	面積	歩作業道	4.11	24.43	6.41	0.58	2.57												
		林道・土揚			沢・沼・池	建物・小屋敷	防火線	採種園	採種園	苗畑	使用許可地	除地							128.14
保残帯	針葉樹	面積																	
		材積																	
	広葉樹	面積										0.48	0.55	12.06	1.15	5.30			19.54
材積											19	30	1,106	59	285			1,499	
保残帯計	面積										0.48	0.55	12.06	1.15	5.30			19.54	
		材積									19	30	1,106	59	285			1,499	
総合計	面積						6.03	0.12	5.37	103.27	576.17	1,047.90	1,357.75	1,778.87	245.97	53.82	19.61	5,511.73	
		材積					749	13	378	11,876	86,379	174,926	240,047	330,040	40,639	10,234	2,264	897,545	

エ 特殊県行造林

(ア) 面積及び材積

【単位：面積(ha), 材積(m3)】

地事別(経営区)	団地	面積							材積	
		面積	樹種別内訳							
			スギ	ヒノキ サワラ	アカ マツ	カラ マツ	その 他針	広葉樹		保残帯 除地等
王子製紙 株式会社	北真志野	45.60		4.95	40.33			0.32	7,078	
	文出	76.45			76.40			0.05	16,193	
	小川	72.92			72.37			0.55	13,851	
	大熊	63.32		2.01	60.30			1.01	9,712	
	上野区	27.71			27.71				4,190	
	下金子	40.42		0.10	39.15			1.17	6,148	
	有賀区	16.03			15.86			0.17	3,664	
	南真志野	73.76			73.76				16,435	
	諏訪市上野	12.30			12.30				1,521	
	松島区	85.55	5.00	25.37	54.60			0.58	15,674	
	三岳	166.00	4.20	51.53	108.93			1.34	32,561	
	中野	40.60		15.91	24.69				5,736	
	東大滝	45.21	41.88				3.33		8,085	
	北越製紙 株式会社	武石	81.12		41.10	38.00			2.02	16,249
馬屋の尻		65.63	0.50	27.44	34.47			3.22	8,312	
尼子		23.74		6.23	17.10		0.41		3,229	
北小谷1次		89.93	51.15		33.99			4.79	13,230	
北小谷2次		45.75	31.13				4.40	10.22	6,027	
中牧1次		39.06		2.79	36.13			0.14	8,847	
中牧2次		22.78		5.24	15.21			2.33	4,199	
戸隠村		34.63			31.17			3.46	6,866	
白鬚神社		66.75			66.75				13,429	
西京耕地		18.13			18.13				3,861	
春日神社		29.60			29.54			0.06	5,281	
町区		80.77	4.15		76.48			0.14	17,371	
東京区		89.34	2.87		76.21			10.26	13,404	
東京部落1次		66.59			66.24			0.35	13,419	
東京部落2次		39.75	19.57		17.66			2.52	8,088	
財又1次		68.73			67.17			1.56	11,926	
財又2次		37.02	16.59		20.18			0.25	7,955	
蜂区		56.12			55.77			0.35	11,476	
十二神社		11.05	6.69		4.24			0.12	2,476	
鬼無里村		106.10	11.59		81.76			12.75	17,339	
三部落		16.36	15.78					0.58	3,728	
両部落	16.00	13.80		2.00			0.20	3,525		
四ヶ村	13.54	10.04		3.50				2,839		
日本製紙 株式会社	富士見	64.50			63.08	0.20	0.18	1.04	7,336	
	入山辺	127.97			123.87			4.10	19,001	
	宗賀本山1次	70.60	1.95	47.71	19.51			1.43	9,830	
	宗賀本山2次	35.66		34.25				1.41	4,436	
	宗賀財産区1次	33.21		28.59			4.56	0.06	3,910	
	宗賀財産区2次	9.34	2.00	5.39			1.24	0.71	1,056	
	四賀反町1次	19.94		19.40				0.54	2,503	
	四賀反町2次	20.13	2.00	16.67	0.40			1.06	2,531	
	坂北1次	30.08		29.35				0.73	5,400	
	坂北2次	67.96		49.98			14.71	3.27	10,171	
大興製紙 株式会社	麻績	22.26		19.64				2.62	2,596	
	浅川	56.37		15.06	27.87		9.51	3.93	9,231	
	仁科神社	13.45			13.45				1,684	
東海バルブ 株式会社	海の口	34.13			34.13				2,082	
	大平木	25.75	0.10	19.11	6.00			0.54	3,581	
	下諏訪	195.29			92.31		6.26	96.72	10,903	
計	54団地	3,145.52	231.79	9.20	469.02	2,174.72	0.20	44.60	215.99	520,294

(イ) 森林資源構成表(人工林率91.5%)

【単位：面積(ha), 材積(m3)】

林種	樹種	区分	1齢級	2齢級	3齢級	4齢級	5齢級	6齢級	7齢級	8齢級	9齢級	10齢級	11齢級	12齢級	13齢級	14齢級	15齢級	合計	
針葉樹	スギ	面積								47.08	111.04	72.77	0.90					231.79	
		材積									10,187	23,340	13,026	180					46,733
	ヒノキ サワラ	面積										5.00	4.20						9.20
		材積										866	811						1,677
	アカマツ	面積							0.15	13.29	217.46	202.36	34.66	1.00				0.10	469.02
		材積							22	1,922	33,549	31,353	5,419	153				18	72,436
	カラマツ	面積							4.70	52.69	668.78	1,205.40	242.75	0.40					2,174.72
材積								559	8,486	123,947	212,349	48,615	68					394,024	
その他針	面積																	0.20	
	材積																	23	
小計	面積							4.85	113.06	1,002.28	1,484.73	278.31	1.40				0.30	2,884.93	
	材積							581	20,595	181,702	257,539	54,214	221				41	514,893	
広葉樹	小計	面積								16.61	20.73	7.26						44.60	
		材積								1,203	1,150	596						2,949	
針広計	面積	材積						4.85	129.67	1,023.01	1,491.99	278.31	1.40				0.30	2,929.53	
		材積						581	21,798	182,852	258,135	54,214	221				41	517,842	
無立木地		伐跡		未立木地														6.56	
竹林		面積		竹林															
更新 困難地		面積	岩石地 24.72	崩壊地 29.57	ほげ山 2.34	湿地等 1.38												58.01	
除地	面積	歩作業道		林道・土場		沢・沼・池		防火線		採種園		採種園		苗畑		使用許可地		除地	
		面積		25.21		3.49		0.12								0.96	17.50		47.28
保残帯	針葉樹	面積																	
		材積																	
	広葉樹	面積									8.55	0.50	95.09					104.14	
保残帯計	面積	材積									420	22	2,010					2,452	
		材積									8.55	0.50	95.09					104.14	
総合計	面積	材積							4.85	129.67	1,031.56	1,492.49	373.40	1.40			0.30	3,145.52	
		材積							581	21,798	183,272	258,157	56,224	221			41	520,294	

(2) 事業実績

○造林事業は、昭和60年度以降から年約2億円の事業費を投入し、保育事業を重点的に実施している。

ア 管理事業

【単位:金額(千円)】

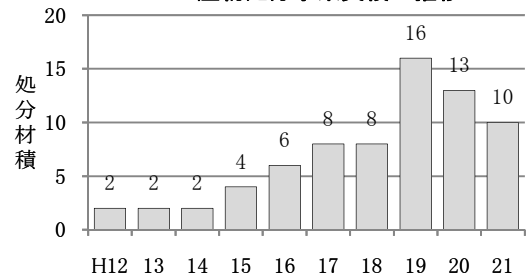
事業名	団地数	数量	金額	摘要
県有林保護巡視	31	500 日	3,400	切原県有林外
標識板設置	—	—	—	
境界刈払	5	5,290 m	404	切原県有林外
防火線刈払	1	800 m	158	芝平県行
国有資産等所在市町村交付金	14	107,422 m ²	27	佐久市外9市町村
計			3,989	

イ 生産物処分事業

【単位:面積(ha),処分材積(m³)】

事業名	箇所数	面積	処分材積	摘要
主伐	—	—	—	
間伐	10	33	2,756	入山辺県有林 外
副産物処分	2	162		小海県有林 外

(千m³) 生産物処分事業実績の推移

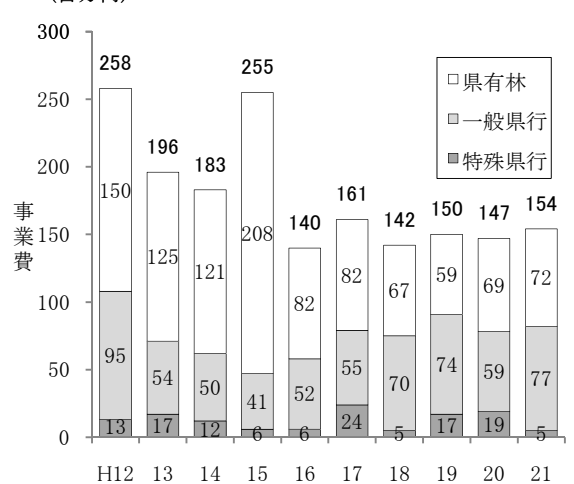


ウ 造林事業

【単位:面積(ha)※作業道関係のみm,事業費(千円)】

事業種	県有林		一般県行造林		特殊県行造林	
	面積	事業費	面積	事業費	面積	事業費
地拵						
植栽						
改植						
補植						
下刈	3	396				
除伐	2	660				
保育間伐	191	54,590	227	66,294	25	4,420
(うち搬出間伐)	(24)	(11,687)				
つる切り	8	106				
枝打	3	409				
雪起し						
獣害防除	17	3,542	15	9,347		
野兎防除						
ネット除去						
その他						
作業道開設						
作業道(歩道)等維持	198,350	12,046	28,920	1,062	3,000	199
計	—	71,749	—	76,703	—	4,619

(百万円) 造林事業実績の推移(保育を含む)



エ 林道施設事業

【単位:延長(m),事業費(千円)】

事業種	箇所数	延長	金額	備考
開設	1	138	5,208	三岳県有林
改良	4	4,666	3,790	小海県有林 外
災害				
計	5	4,804	8,998	

(百万円) 林道施設事業実績の推移

