

## 8 県営林

### (1) 県営林の現況

○ 持続可能な森林管理の推進、多様な森林の造成、県民の意向を反映した管理経営体制の構築、模範林としての役割強化、森林の保護管理を基本方針として、県営林事業を実施している。平成30年度末の県営林面積は17,267haで、私有林面積の2.5%、公有林面積の9.8%を占めている。

#### ア 県営林

##### (ア) 面積

【単位：面積(ha), 構成比(%)】

地域	地域振興局 (経営区)	総 数		県 有 林		一 般 県 行 造 林		特 殊 林 県 行 造 林		構成比
		団地数	経営面積	市町村数	団地数	経営面積	市町村数	団地数	経営面積	
東信	佐久	7	1,649.54	3	4	1,522.11	2	3	127.43	9.6
	上田	9	622.39	1	3	338.08	1	5	203.19	3.6
南信	諏訪	25	1,728.16	2	2	429.85	4	12	610.01	10.0
	上伊那	48	3,495.67	4	6	1,000.27	6	41	2,409.85	20.2
	南信州	14	2,138.64	4	5	1,296.81	5	7	407.31	12.4
中信	木曾	3	454.64	1	2	288.64				2.6
	松本	34	3,657.94	3	5	2,225.60	4	18	938.82	21.2
	北アルプス	9	996.57	1	2	746.94	2	2	42.63	5.8
北信	長野	44	2,242.40	4	8	848.07	5	18	582.01	13.0
	北信	8	280.95	1	1	44.68	3	5	150.46	1.6
計		201	17,266.90	24	38	8,741.05	*(31)32	111	5,471.71	*(18)19
構成比(%)			100.0			50.6			31.7	17.7

注) 箕輪町が重複、( )内が実市町村数。

##### (イ) 森林資源構成表 (人工林率76.8%)

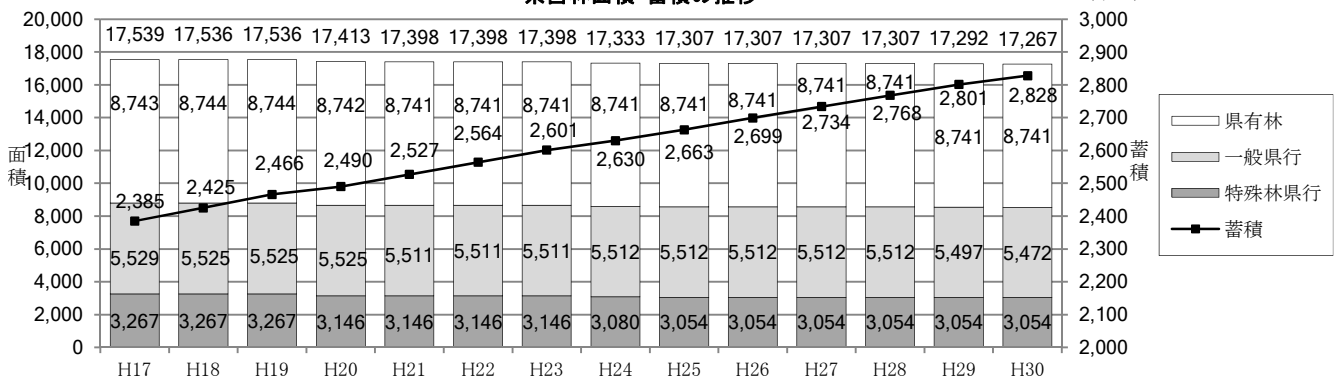
【単位：面積(ha), 材積(m<sup>3</sup>)】

林種	樹種	区分	1齢級	2齢級	3齢級	4齢級	5齢級	6齢級	7齢級	8齢級	9齢級	10齢級	11齢級	12齢級	13齢級	14齢級	15齢級	合計	
針葉樹	スギ	面積					1.75	5.45	25.94	39.17	63.58	249.00	309.22	178.59	54.65	36.96	36.59	1,000.90	
		材積					249	679	3,841	6,983	12,367	52,125	70,571	40,668	9,616	9,451	7,814	214,364	
	ヒノキ	面積					4.86	37.05	109.16	167.79	138.31	83.27	27.10	42.74	79.46	90.10	112.04		891.88
		材積					230	3,824	14,200	24,138	21,276	14,151	5,347	6,724	11,849	14,870	21,445		138,054
	アカマツ	面積							2.75	17.92	95.43	309.62	672.47	305.99	84.78	51.69	83.25		1,623.90
		材積							370	2,468	14,693	50,543	114,483	57,060	16,786	10,116	13,256		279,775
	カラマツ	面積		3.15			0.44	20.71	26.84	82.41	186.87	472.95	2,221.16	2,985.84	1,926.43	1,360.87	350.85		9,638.52
		材積		10			53	2,729	4,260	13,259	32,482	86,645	439,172	602,708	405,617	293,109	65,889		1,945,933
その他針	面積					0.80	22.57	14.28	16.34	62.73	5.99	27.04	17.78	6.69	42.58			216.80	
	材積					42	1,305	890	1,498	6,081	758	3,229	1,777	1,073	2,885			19,538	
小計	面積		3.15			7.05	64.01	187.26	321.57	500.53	1,177.57	3,235.94	3,540.20	2,163.10	1,546.31	625.31		13,372.00	
	材積		10			532	7,274	23,976	47,738	82,316	209,545	630,331	710,389	445,645	328,619	111,289		2,597,664	
広葉樹	小計	面積			4.30	2.56	9.06	4.15	1.21	14.03	13.14	156.09	118.42	165.87	155.68	278.90	376.77		1,300.18
		材積			82	31	380	212	77	1,015	825	10,739	6,729	11,326	11,687	21,658	31,555		96,316
針広計	面積	材積		3.15	4.30	2.56	16.11	68.16	188.47	335.60	513.67	1,333.66	3,354.36	3,706.07	2,318.78	1,825.21	1,002.08		14,672.18
		材積		10	82	31	912	7,486	24,053	48,753	83,141	220,284	637,060	721,715	457,332	350,277	142,844		2,693,980
無立木地	面積	伐跡																	
		未立木地	21.97	148.88															
竹林	面積	竹林																	
			0.92																
更新困難地	面積	岩石地																	
		崩壊地	195.88	165.72	3.11	5.41													
除地	面積	歩作業道																	
		林道・土場	23.51	130.10	22.31	2.81	7.11	9.98	1.20	3.06	7.34	126.11							
保残帯	針葉樹	面積										0.02	0.26	0.30	56.74	17.51	118.95		193.78
		材積										4	38	69	9,922	1,766	14,771		26,570
	広葉樹	面積								2.74	2.83	35.09	43.81	76.87	238.09	166.83	959.26		1,525.52
		材積								136	146	2,473	3,422	4,565	11,866	11,942	72,974		107,524
保残帯計	面積								2.74	2.83	35.11	44.07	77.17	294.83	184.34	1,078.21		1,719.30	
	材積								136	146	2,477	3,460	4,634	21,788	13,708	87,745		134,094	
総合計	面積	材積		3.15	4.30	2.56	16.11	68.16	188.47	338.34	516.50	1,368.77	3,398.43	3,783.24	2,613.61	2,009.55	2,080.29		17,266.90
		材積		10	82	31	912	7,486	24,053	48,889	83,287	222,761	640,520	726,349	479,120	363,985	230,589		2,828,074

(ha)

#### 県営林面積・蓄積の推移

(千m<sup>3</sup>)



イ 県有林

(ア) 面積及び材積

【単位：面積(ha),材積(m<sup>3</sup>)】

地域振興局別 (経営区)	団地	面積							材積	
		樹種別内訳								
		スギ	ヒノキ サワラ	アカ マツ	カラ マツ	その 他針	広葉樹	保残帯 除地等		
佐久	切原	48.33		3.18	38.71		3.90	2.54	9,781	
	小海	757.59		89.46	556.88	2.14	32.05	77.06	141,732	
	南牧	321.53			241.63	8.21	38.51	33.18	31,450	
	春日	394.66	28.47	17.79	260.52	6.41	12.30	69.17	67,122	
上田	西塩田	151.81	17.01	23.52	55.55	0.22	10.64	44.87	23,444	
	別所	54.31	12.05	12.03	12.61	12.44	0.29	0.10	11,154	
	武石	131.96	15.32	25.84	46.56	35.63	0.80	3.13	4.68	23,641
諏訪	北山	101.31				70.63	12.32	18.25	0.11	12,746
	下諏訪	328.54	0.74	96.48	33.38	66.21	15.92	58.34	57.47	41,483
上伊那	駒ヶ根	3.25		0.44	0.67	2.14				723
	高遠	694.00		26.32	53.40	475.47	14.55	3.36	120.90	133,556
	南箕輪	162.65				120.83			41.82	17,714
	長谷	49.96			0.18	35.67		7.19	6.92	8,795
	高遠第二	82.54			8.84	44.89		24.15	4.66	11,382
	中箕輪苗畑山林	7.87	0.26		2.64	0.20			4.77	559
南信州	大平	461.18		6.64		227.68	29.87	81.72	115.27	55,085
	和合	131.31	2.25	17.94	2.76	0.33	0.13	69.38	38.52	12,139
	伍和	515.80	30.49	146.00	73.32	123.23	3.19	32.68	106.89	72,563
	智里	135.01	3.64	6.49	23.79	0.46	0.23	10.72	89.68	12,082
	大鹿	53.51	5.99	8.13	2.75	29.91	1.10	3.22	2.41	9,293
木曾	福島	66.44	1.01	37.93	2.65	8.57	0.75	10.58	4.95	10,899
	三岳	222.20		79.69	8.46	64.11	2.68	12.65	54.61	36,294
松本	入山辺	557.09	1.45	37.91	27.24	273.43	39.24	37.59	140.23	81,676
	本郷	973.98	1.19	48.34	122.35	223.62	23.75	92.90	461.83	131,347
	波田	514.29		16.25	5.50	351.08		69.33	72.13	61,670
	堀金	170.28				68.74	0.90		100.64	14,630
	橋川	9.96	1.99	1.33	0.28	0.49	0.67	3.22	1.98	1,376
北アルプス	南小谷	335.17	182.30				27.79	81.96	43.12	45,062
	北小谷	411.77	108.23					70.64	232.90	37,863
長野	八幡桑原	314.78	64.52	13.38	69.17	91.17		40.47	36.07	45,970
	倉科	116.01	33.35	17.58	31.87	11.40		1.78	20.03	15,993
	米子苗畑山林	6.93	1.02			0.15		1.22	4.54	227
	大岡	207.20	12.07	64.64	11.60	94.77	2.59	8.99	12.54	35,049
	野尻	60.41	45.47	1.20		11.84		0.15	1.75	15,900
	古海	130.42	61.49			11.69		37.53	19.71	22,405
	樺ヶ崎	11.86	0.60					9.75	1.51	1,567
	戸隠植物園	0.46							0.46	
北信	柳原	44.68	26.76			0.20		11.13	6.59	7,902
計	38団地	8,741.05	629.20	716.55	706.00	3,554.94	193.53	899.53	2,041.30	1,262,274

(イ) 森林資源構成表 (人工林率65.8%)

【単位：面積(ha),材積(m<sup>3</sup>)】

林種	樹種	区分	1齢級	2齢級	3齢級	4齢級	5齢級	6齢級	7齢級	8齢級	9齢級	10齢級	11齢級	12齢級	13齢級	14齢級	15齢級	合計			
針葉樹	スギ	面積					1.75	5.45	25.94	39.17	60.71	164.56	151.93	80.87	51.68	14.35	32.79	629.20			
		材積					249	679	3,841	6,983	11,925	32,562	37,017	21,349	9,045	3,554	6,866	134,070			
	ヒノキ サワラ	面積					4.86	37.05	109.16	167.67	138.31	83.27	21.78	20.28	37.65	2.37	94.15	716.55			
		材積					230	3,824	14,200	24,120	21,276	14,151	4,285	3,421	5,716	466	17,879	109,568			
	アカマツ	面積							2.75	17.92	14.67	216.43	186.22	74.65	22.95	16.76	73.04	706.00			
		材積							370	2,468	14,667	37,207	33,130	14,148	4,294	3,358	11,550	121,192			
	カラマツ	面積		3.15			0.44	20.71	20.81	81.01	179.27	314.46	1,031.49	862.39	513.05	282.32	245.84	3,554.94			
		材積		10			53	2,729	3,295	12,997	31,436	55,765	193,130	179,618	105,351	56,517	42,651	683,552			
その他針	面積						0.80	22.57	14.28	16.34	62.73	5.99	16.84	16.58	3.18	34.22	193.53				
	材積						42	1,305	890	1,498	6,081	758	2,209	1,662	709	2,056	17,210				
小計	面積		3.15				7.05	64.01	181.23	320.05	489.91	841.45	1,397.41	1,055.03	641.91	318.98	480.04	5,800.22			
	材積		10				532	7,274	23,011	47,458	80,802	145,766	268,320	220,745	126,068	64,604	81,002	1,065,592			
広葉樹	小計	面積			4.30	2.56	9.06	4.15	1.21	14.03	8.64	126.50	60.95	116.75	83.66	119.39	348.33	899.53			
		材積			82	31	380	212	77	1,015	634	8,529	3,660	7,626	6,145	10,039	28,688	67,118			
針広計	面積		3.15	4.30	2.56	16.11	68.16	182.44	334.08	498.55	967.95	1,458.36	1,171.78	725.57	438.37	828.37	6,699.75				
		材積	10	82	31	912	7,486	23,088	48,473	81,436	154,295	271,980	228,371	132,213	74,643	109,690	1,132,710				
無立木地	面積	伐跡	7.12	未立木地	88.11													95.23			
竹林	面積	竹林	0.92															0.92			
更新 困難地	面積	岩石地	106.74	崩壊地	77.91	はげ山	0.73	湿地等	2.33									187.71			
除地	面積	歩作業道	20.98	林道・土場	80.40	沢・沼・池	12.41	建物・小屋敷	2.11	防火線	4.54	採種園	9.98	採種園	1.20	苗畑	3.06	使用許可地	5.34	除地	21.30
保残帯	針葉樹	面積										0.02	0.26	0.30	56.74	17.51	118.95	193.78			
		材積											4	38	69	9,922	1,766	14,771	26,570		
	広葉樹	面積								2.74	2.83	35.09	34.78	76.32	130.94	160.38	959.26	1,402.34			
材積									136	146	2,473	2,902	4,530	8,281	11,552	72,974	102,994				
保残帯計	面積								2.74	2.83	35.11	35.04	76.62	187.68	177.89	1,078.21	1,596.12				
		材積								136	146	2,477	2,940	4,599	18,203	13,318	87,745	129,564			
総合計	面積		3.15	4.30	2.56	16.11	68.16	182.44	336.82	501.38	1,003.06	1,493.40	1,248.40	913.25	616.26	1,906.58	8,741.05				
総合計	材積		10	82	31	912	7,486	23,088	48,609	81,582	156,772	274,920	232,970	150,416	87,961	197,435	1,262,274				

ウ 一般県行造林

(ア) 面積及び材積

【単位：面積(ha), 材積(m<sup>3</sup>)】

地域振興局別 (経営区)	団地	面積							材積	
		面積	樹種別内訳							
			スギ	ヒノキ サワラ	アカマツ	カラマツ	その他針	広葉樹		保残帯 除地等
佐久	田口	81.14	20.98			36.84		20.28	3.04	11,055
	御代田1次	22.83				15.41		5.37	2.05	4,236
	御代田2次	23.46				21.91			1.55	5,715
上田	真田牧場	27.91				27.91				6,687
	真田滝ノ入	68.88				65.74			3.14	12,281
	武石1次	49.66		1.70		42.67	0.55	1.86	2.88	12,222
	武石2次	46.31				45.68			0.63	10,852
	川西	10.43	0.22		6.65	3.56				2,369
諏訪	西山田常現寺	13.77			1.75	11.26			0.76	2,110
	西山田赤渋	78.29				77.98			0.31	16,745
	諏訪市	188.83			0.39	172.99	1.38	0.80	13.27	31,776
	東山田1次	24.56				17.62			6.94	3,207
	東山田2次	55.34				39.24			16.10	4,225
	東山田3次	27.54				23.03			4.51	2,767
	八子ヶ峰	11.41				10.75			0.66	1,290
	大熊	33.68			2.46	26.83		3.36	1.03	5,918
	後山	10.05				10.05				2,295
	小川	51.58				44.96			6.62	10,753
	上野	39.89		3.57		33.97				2,358
	北真志野箕輪	75.07		12.87	6.80	50.18			5.22	14,624
	上伊那	中沢1次	98.51	2.14			79.73		6.59	10.05
中沢2次		66.54				60.52		0.16	5.86	10,388
片倉日影入		94.13			3.46	86.96		1.40	2.31	22,709
片倉守屋山		22.52			0.46	21.06		0.33	0.67	3,292
片倉本沢		34.62			4.01	25.94		3.05	1.62	4,392
川西山		36.50				34.99			1.51	9,624
枯木		14.26			2.31	11.48		0.47		1,878
芝平1		107.32				97.30		2.63	7.39	19,795
芝平2		58.05			5.28	51.93			0.84	12,211
芝平3		166.60			1.78	158.82	0.03	1.49	4.48	39,335
芝平4		25.70				24.29			1.41	4,275
芝平5		75.52				74.23			1.29	17,186
芝平6		100.59			7.97	88.47		3.95	0.20	21,978
芝平7		132.65			2.08	127.46		1.45	1.66	28,744
大共有		36.33			36.33					6,237
平出1		21.16			8.56	11.95		0.65		5,284
平出2		27.10			0.76	24.93		1.16	0.25	6,828
平出3		41.45		0.12	2.23	38.45		0.12	0.53	10,907
平出4		23.35		0.06	6.34	16.58		0.25	0.12	5,858
平出5		20.21		1.75	10.78	6.96		0.72		4,368
宮所1次		28.80			13.97	11.24		2.18	1.41	4,821
宮所2次		15.81			15.81					3,085
十部落1次		119.96		0.24	1.00	113.55		2.17	3.00	27,243
十部落2次		176.77			25.36	145.80		0.90	4.71	35,487
辰野町		10.04			1.50	8.54				2,407
九部落		130.07		7.28	24.83	94.48			3.48	31,843
日向入湖南		92.06		26.03	34.40	30.89			0.74	17,595
日向入箕輪		68.11		12.88	11.22	41.09		2.15	0.77	13,816
箕輪町		80.37	0.28	16.79	12.71	48.40		0.43	1.76	16,059
松島区日影入		72.42			2.20	67.92		2.10	0.20	16,544
東箕輪三区		49.42		36.63		5.96		6.65	0.18	8,452
沢区		17.36				16.61			0.75	4,318
大出区		86.75			16.12	69.01		0.35	1.27	18,205
下古田	10.48			2.58	7.90				2,176	
松島区中箕輪	64.08			2.60	61.02			0.46	16,095	
上古田	41.82				40.87			0.95	11,185	
中原区1次	10.77				10.32			0.45	2,677	
中川1次	32.52				20.98		6.92	4.62	5,721	
中川2次	3.16				2.30			0.86	517	
長谷村	84.90				53.13		28.97	2.80	15,165	
中原区2次	11.07				10.17			0.90	2,690	
和合	46.56		2.04		34.69			9.83	9,432	
南信州	阿智村1次	48.48		20.30	1.43	2.92	0.92	20.70	2.21	5,136
	阿智村2次	46.89				39.99	1.06	4.47	1.37	7,635
	阿智村3次	23.98	9.90		6.14	4.73		1.26	1.95	3,762
	根羽	11.34		5.58	2.98	1.82	0.14	0.82		2,385
	喬木	14.04		0.95	5.30	7.00		0.69	0.10	3,331
大鹿2次	216.02		8.99		156.44	10.20	6.54	33.85	28,141	
松本	塩尻東山	9.92				8.60			1.32	1,210
	日出塩	62.80			62.80					8,824
	刈谷原	17.85			4.46	10.80		1.88	0.71	2,935
	七嵐1次	45.82				38.98			6.84	6,984
	七嵐2次	64.19	0.14	0.32	56.89	0.99		2.27	3.58	8,839
	赤怒田	61.34		0.65	51.17	1.56		3.71	4.25	6,999
坂井1次	27.97			0.19	24.47		3.31		3,196	

## (ア) 面積及び材積 (続き)

【単位：面積(ha), 材積(m<sup>3</sup>)】

地域振興局別 (経営区)	団地	面積								材積
		面積	樹種別内訳							
			スギ	ヒノキ サワラ	アカ マツ	カラ マツ	その 他針	広葉樹	保残帯 除地等	
松本	坂井2次	62.19		0.07	55.91			5.58	0.63	7,665
	波田唐沢1次	17.02			17.02					2,504
	波田唐沢2次	58.01			50.25	2.00	3.62	2.14		9,094
	波田二の沢	40.22			40.22					7,019
	黒岩	28.31			24.68		3.33	0.30		7,120
	一ノ沢	127.21	3.65		107.97			15.59		17,819
	有明	20.63	2.71		8.73	1.00	7.12	1.07		1,931
	大野川	50.09	0.73		44.39	2.38	2.27	0.32		9,031
	大明神山	91.83			64.89	3.20	22.88	0.86		12,372
北アルプス	鳥川	129.64			89.82		29.72	10.10		14,851
	三田	23.78		2.64	21.01			0.13		5,426
	松川	13.21		1.75	11.15			0.31		2,000
長野	神城	29.42			4.66		24.76			1,723
	倉科	32.58		2.23	20.16		4.39	5.80		6,662
	坂城	9.98			9.78			0.20		2,720
	南条	85.85			34.62		1.10	50.13		5,209
	戸倉	23.26	4.52	0.29	14.40		3.00	1.05		3,326
	高甫	56.70	1.29		4.62	50.49		0.30		10,593
	亀倉	47.31	2.71		32.02	0.21	2.57	9.80		7,766
	天宗寺	19.83		14.64			5.09	0.10		2,748
	中牧	61.49			60.49			1.00		13,204
	信更	9.94			9.94					2,313
	性乗寺	13.56	2.12		11.44					2,278
	戸隠大山	24.79			23.66			1.13		4,891
	釜岩	18.99	2.40		9.91		6.39	0.29		3,404
	上祖山1次	11.82			11.43			0.39		2,808
	上祖山2次	8.43			8.43					1,970
	上祖山3次	45.82			41.30			4.52		9,468
	下峠	21.10			16.89		3.36	0.85		4,178
	小川村	27.43	23.67		3.62			0.14		5,816
	臥雲院	63.13	15.12		4.00		38.23	5.78		6,380
	北信	山ノ内	56.26	5.18		23.73		23.91	3.44	
虫生		16.58	11.46		4.79		0.26	0.07		3,003
七ヶ巻		22.37	7.13		1.33		13.91			2,621
秋津		44.18	28.26		9.26			6.66		7,303
木島		11.07	9.68		1.35			0.04		3,291
計	111団地	5,471.71	147.20	166.13	495.63	3,953.92	23.07	356.05	329.71	993,028

## (イ) 森林資源構成表 (人工林率86.2%)

【単位：面積(ha), 材積(m<sup>3</sup>)】

林種	樹種	区分	1齢級	2齢級	3齢級	4齢級	5齢級	6齢級	7齢級	8齢級	9齢級	10齢級	11齢級	12齢級	13齢級	14齢級	15齢級	合計	
針葉樹	スギ	面積									2.87	14.68	70.34	30.83	2.07	22.61	3.80	147.20	
		材積										442	2,606	13,194	6,213	375	5,897	948	29,675
	ヒノキ サワラ	面積									0.12			0.32	18.26	41.81	87.73	17.89	166.13
		材積									18			52	2,379	6,133	14,404	3,566	26,552
	アカマツ	面積											69.34	215.14	108.07	58.04	34.93	10.11	495.63
		材積											9,401	34,019	20,740	11,724	6,758	1,687	84,329
	カラマツ	面積								6.03			58.10	376.34	1,007.29	1,322.60	1,078.55	105.01	3,953.92
		材積								965			9,755	74,266	199,792	278,398	236,592	23,238	823,006
その他針	面積													10.20	1.20	3.51	8.16	23.07	
	材積													1,020	115	364	805	2,304	
小計	面積								6.03	0.12	2.87	142.12	662.14	1,174.65	1,425.72	1,227.33	144.97	4,785.95	
	材積								965	18	442	21,762	121,531	230,144	296,745	264,015	30,244	965,866	
広葉樹	小計	面積									4.50	11.45	37.26	42.87	72.02	159.51	28.44	356.05	
		材積									191	638	1,725	3,051	5,542	11,619	2,867	25,633	
針広計		面積							6.03	0.12	7.37	153.57	699.40	1,217.52	1,497.74	1,386.84	173.41	5,142.00	
		材積							965	18	633	22,400	123,256	233,195	302,287	275,634	33,111	991,499	
無立木地		伐跡	3.92	54.21														58.13	
竹林		面積																	
更新 困難地		面積	64.42	59.35	0.04	1.70												125.51	
除地	面積	歩作業道	2.53	24.44	6.41	0.58	2.57												
		林道・土場																	
保残帯	面積	針葉樹												0.48	0.55	12.06	6.45	19.54	
		広葉樹												23	35	1,267	390	1,715	
		保残帯計												0.48	0.55	12.06	6.45	19.54	
総合計	面積	材積							6.03	0.12	7.37	153.57	699.88	1,218.07	1,509.80	1,393.29	173.41	5,471.71	
		材積							965	18	633	22,400	123,279	233,230	303,554	276,024	33,111	993,214	

エ 特殊林県行造林

(ア) 面積及び材積

【単位：面積(ha), 材積(m<sup>3</sup>)】

費用負担者別	団地	面積	面積						材積	
			スギ	ヒノキ サワラ	アカ マツ	カラ マツ	その 他針	広葉樹 保残帯 除地等		
王子ホールディングス 株式会社	北真志野	45.60			4.95	40.33			0.32	7,893
	文出	76.45				76.40			0.05	18,104
	小川	72.92				72.37			0.55	15,463
	大熊	63.32			2.01	60.30			1.01	10,835
	上野区	27.71				27.71				4,663
	下金子	40.42			0.10	39.15			1.17	6,853
	有賀区	16.03				15.86			0.17	4,092
	南真志野	73.76				73.76				18,446
	諏訪市上野	12.30				12.30				1,692
	松島区	85.55		5.00	25.37	54.60			0.58	18,169
	三岳	166.00		4.20	51.53	108.93			1.34	36,961
	中野	40.60			15.91	24.69				6,483
北越コーポ レーション 株式会社	東大滝	45.21	41.88						3.33	8,867
	武石	81.12			41.10	38.00			2.02	18,059
	尼子	23.74			6.23	17.10			0.41	3,632
	北小谷1次	89.93	51.15			33.99			4.79	14,586
	北小谷2次	45.75	31.13						4.40	6,853
	中牧1次	39.06			2.79	36.13			0.14	9,876
	中牧2次	22.78			5.24	15.21			2.33	4,684
	戸隠村	34.63				31.17			3.46	7,728
	白髯神社	66.75				66.75				15,187
	西京耕地	18.13				18.13				4,326
	春日神社	29.60				29.54			0.06	5,960
	町区	80.77	4.15			76.48			0.14	19,720
	東京区	89.34	2.87			76.21			10.26	15,117
	東京部落1次	66.59				66.14			0.45	15,164
	東京部落2次	39.75	19.57			17.66			2.52	9,298
	財又1次	68.73				67.17			1.56	13,389
	財又2次	37.02	16.59			20.18			0.25	9,149
	峰区	56.12				55.77			0.35	12,945
	十二神社	11.05							11.05	
	鬼無里村	106.10	11.59			81.51			13.00	20,009
	三部落	16.36	15.78						0.58	4,250
	両部落	16.00	13.80			2.00			0.20	4,050
四ヶ村	13.54	10.04			3.50				3,298	
日本製紙 株式会社	富士見	64.50				63.08	0.20	0.18	1.04	8,178
	入山辺	127.97				123.87			4.10	21,230
	宗賀本山1次	70.60	1.95		47.71	19.51			1.43	11,074
	宗賀本山2次	35.66			34.25				1.41	5,053
	宗賀財産区1次	33.21			28.59			4.56	0.06	4,467
	宗賀財産区2次	9.34	2.00		5.39			1.24	0.71	1,214
	四賀反町1次	19.94			19.40				0.54	2,852
	四賀反町2次	20.13	2.00		16.67	0.40			1.06	2,883
	坂北1次	30.08			29.35				0.73	5,929
	坂北2次	67.96			49.78			14.71	3.47	11,297
	麻績	22.26			19.64				2.62	2,950
	大興製紙 株式会社	浅川	56.37			15.06	27.87		9.51	3.93
仁科神社		13.45				13.45				1,879
特種東海製紙 株式会社	海の口	34.13				34.13				2,326
	下諏訪	195.29				92.31		6.26	96.72	12,444
計	52団地	3,054.14	224.50	9.20	422.27	2,129.66	0.20	44.60	223.71	572,586

(イ) 森林資源構成表 (人工林率91.5%)

【単位：面積(ha), 材積(m<sup>3</sup>)】

林種	樹種	区分	1齢級	2齢級	3齢級	4齢級	5齢級	6齢級	7齢級	8齢級	9齢級	10齢級	11齢級	12齢級	13齢級	14齢級	15齢級	合計	
針葉樹	スギ	面積										69.76	86.95	66.89	0.90			224.50	
		材積											16,957	20,360	13,106	196			50,619
	ヒノキ サワラ	面積												5.00	4.20				9.20
		材積												1,010	924				1,934
	アカマツ	面積										0.15	23.85	271.11	123.27			0.10	422.27
		材積										26	3,935	47,334	22,172			19	566,206
	カラマツ	面積									1.40	7.60	100.39	813.33	1,116.16	90.78			2,129.66
		材積									262	1,046	21,125	171,776	223,298	21,868			439,375
その他針	面積																0.20	0.20	
	材積																24	24	
小計	面積									1.40	7.75	194.00	1,176.39	1,310.52	95.47		0.30	2,785.83	
	材積									262	1,072	42,017	240,480	259,500	22,832		43	566,206	
広葉樹	小計	面積										18.14	20.21	6.25				44.60	
		材積										1,572	1,344	649				3,565	
針広計	面積									1.40	7.75	212.14	1,196.60	1,316.77	95.47		0.30	2,830.43	
	材積									262	1,072	43,589	241,824	260,149	22,832		43	569,771	
無立木地	面積	伐跡 10.93	未立木 6.56															17.49	
竹林	面積	竹林																	
更新 困難地	面積	岩石地 24.72	崩壊地 28.46	はげ山 2.34	湿地等 1.38													56.90	
除地	面積	歩作業道 25.26	林道・土場 3.49	沢・沼・池 0.12	埋物・小墾 0.12	防火線	採種園	採種園	苗畑	使用許可地	除地			0.92	15.89			45.68	
保残帯	針葉樹	面積																	
		材積																	
	広葉樹	面積												8.55		95.09		103.64	
		材積												497		2,318		2,815	
保残帯計	面積												8.55		95.09		103.64		
	材積												497		2,318		2,815		
総合計	面積									1.40	7.75	212.14	1,205.15	1,316.77	190.56		0.30	3,054.14	
	材積									262	1,072	43,589	242,321	260,149	25,150		43	572,586	

## (2) 事業実績

○ 造林事業は、搬出間伐を中心に実施するとともに、成熟しつつある森林資源の利用に取り組んでいる。

注) 前年度からの繰越は当年度とした

### ア 管理事業

【単位:金額(千円)】

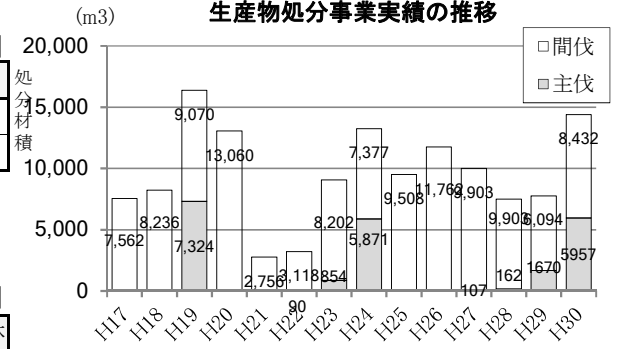
事業名	団地数	数量	金額	摘要
県有林保護巡視	31	483 日	3,864	春日県有林外
境界刈払	5	7,250 m	165	小海県有林外
計			4,029	

### イ 生産物処分事業

【単位:面積(ha),処分材積(m<sup>3</sup>)】

事業名	箇所数	面積	処分材積	摘要
主伐	3	17	5,957	下諏訪県有林外
間伐	9	78	8,432	南牧県有林外

生産物処分事業実績の推移

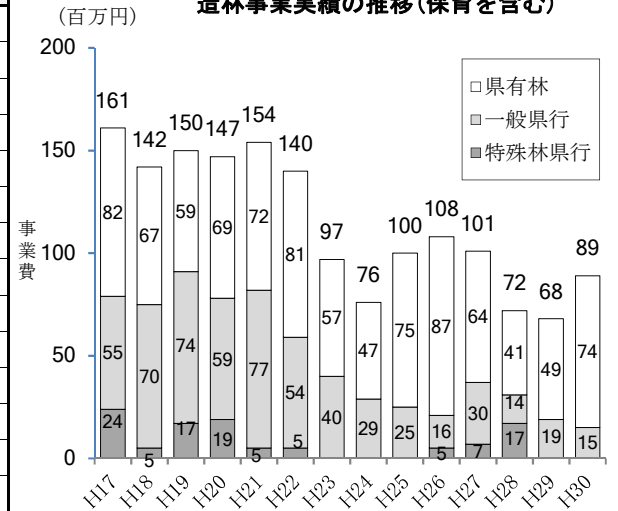


### ウ 造林事業

【単位:面積(ha)※作業道関係のみm,事業費(千円)】

事業種	県有林		一般県行造林		特殊林県行造林	
	面積	事業費	面積	事業費	面積	事業費
地拵						
植栽	2	1,318				
改植						
補植						
下刈	6	1,575				
除伐						
間伐	81	57,479	13	15,217		
(うち搬出間伐)	(69)	(54,357)	(13)	(15,217)		
つる切り						
枝打						
雪起し						
獣害防除	8	1,166				
野兎防除						
ネット除去						
その他						
作業道開設						
歩道						
作業道	2,415	5,967				
作業道(歩道)等維持	96,187	6,807				
計	-	74,312	-	15,217	-	-

造林事業実績の推移(保育を含む)



### エ 林道施設事業

※補修事業を除く【単位:延長(m),事業費(千円)】

事業種	箇所数	延長	金額	備考
開設	1	522	43,848	古海県有林
改良	1	50	3,714	入山辺県有林
災害				
計	2	572	47,562	

林道施設事業実績の推移

