

# 長野県民有林の現況

令和5年9月

長野県林務部



# 目 次

利用者のために	1
1 対象とする森林	1
2 調査時点	1
3 用語の解説	1
4 制限林の略称	3
5 利用上の注意	3
森林計画区図	5
グラフでみる民有林	6
民有林の地域振興局管内別樹種別面積割合	7
第1表 国有林民有林別・所有形態別・森林面積及び蓄積	8
第2表 地域振興局別・国有林民有林別・森林面積及び蓄積	9
第3表 地域振興局別・国有林民有林別・資源表	10
第4表 地域振興局別・資源構成表	12
第5表 地域振興局別・人工林天然林別・資源構成表	23
第6表 地域振興局別・所有規模別・所有形態別・資源表	45
第7表 市町村別・国有林民有林別・森林面積及び蓄積	56
第8表 市町村別・所有形態別・資源表	60
第9表 市町村別・制限林の種類別・面積表	82
第10-1表 市町村別・公益的機能別・資源表	86
第10-2表 市町村別・施業種別・資源表	97
第11表 市町村別・資源構成表（別紙参照）	109
<b>参 考</b>	
森林計画区の特性	
1 地域の特性	186
2 林業の特性	187
3 樹種別森林面積及び蓄積	191
4 国有林樹種別齢級別面積蓄積	192
資料一覧	195

(別紙)

第11表 市町村別・資源構成表

		目			次
<b>佐久</b>	<b>頁</b>	<b>南信州</b>	<b>頁</b>	<b>北アルプス</b>	<b>頁</b>
小諸市	109	飯田市	138	大町市	166
佐久市	110	松川町	139	池田町	167
小海町	111	高森町	140	松川村	168
佐久穂町	112	阿南町	141	白馬村	169
川上村	113	阿智村	142	小谷村	170
南牧村	114	平谷村	143		
南相木村	115	根羽村	144	<b>長野</b>	<b>頁</b>
北相木村	116	下條村	145	長野市	171
軽井沢町	117	売木村	146	須坂市	172
御代田町	118	天龍村	147	千曲市	173
立科町	119	泰阜村	148	坂城町	174
		喬木村	149	小布施町	175
<b>上田</b>	<b>頁</b>	豊丘村	150	高山村	176
上田市	120	大鹿村	151	信濃町	177
東御市	121			飯綱町	178
長和町	122	<b>木曾</b>	<b>頁</b>	小川村	179
青木村	123	上松町	152		
		南木曾町	153	<b>北信</b>	<b>頁</b>
<b>諏訪</b>	<b>頁</b>	木曾町	154	中野市	180
岡谷市	124	木祖村	155	飯山市	181
諏訪市	125	王滝村	156	山ノ内町	182
茅野市	126	大桑村	157	木島平村	183
下諏訪町	127			野沢温泉村	184
富士見町	128	<b>松本</b>	<b>頁</b>	栄村	185
原村	129	松本市	158		
		塩尻市	159		
<b>上伊那</b>	<b>頁</b>	安曇野市	160		
伊那市	130	麻績村	161		
駒ヶ根市	131	生坂村	162		
辰野町	132	山形村	163		
箕輪町	133	朝日村	164		
飯島町	134	筑北村	165		
南箕輪村	135				
中川村	136				
宮田村	137				

# 利用者のために

## 1 対象とする森林

長野県内における森林を対象とし、詳細は次の表のとおりです。

民 有 林	森林法第5条の規定による「地域森林計画」の対象となる森林（森林法第2条の規定による森林の定義と異なります）
林野庁所管の国有林	森林法第7条の2の規定による「国有林の地域別の森林計画」の対象となる森林
その他の国有林	林野庁以外の省庁が所管する国有林(2020年農林業センサスの現況森林面積による)

## 2 調査時点

令和5年9月1日現在の数値としています。

## 3 用語の解説

公 有 林	地方自治体が所管する森林、ここでは県有林、その他の県有林、市町村有林、財産区有林を含む
県営林(第1表)	都道府県が所管する森林、ここでは長野県林務部が管理している森林
県有林(第1表)	上記県営林のうち、県が所有している森林
一般県行造林	所有者と県が分収林契約を締結し、県が造林事業を行った森林
特殊林県行造林	土地所有者、費用負担者、県の三者が分収林契約を締結し、県が造林事業を行った森林
その他の県有林	長野県林務部以外が管理する県所有の森林
市町村有林	市町村が所管している森林、一部事務組合（財産区を除く）所管の森林及び市町村が造林主体の分収林
財産区有林	地方公共団体としての財産区が所管する森林
県 有 林 (第6表, 付表3)	県が所管している森林
私 有 林	公有林以外の民有林
集落有林	特定の市町村の特定の集落が入会、慣行等によって共有しているもので、権利関係が未整備な森林

会社有林	会社、商社等が所管する森林
社寺有林	神社、仏閣等が所管する森林
団体有林	法人団体及び任意団体が所管する森林のうち会社有林及び社寺有林を除いた森林 (公益社団法人長野県林業公社、国立研究開発法人森林研究・整備機構森林整備センター及び元国立大学等その他の独立行政法人を含む)
共有林	個人の持分を譲渡することにより、ただちに個人有に移行することができる共有形態の森林
個人有林	上記以外の単一所有者が所管する森林
森林計画区	地域森林計画の樹立単位で、長野県は以下の5計画区からなる 千曲川下流……長野市、須坂市、中野市、飯山市、千曲市、埴科郡、上高井郡、 下高井郡、上水内郡、下水内郡 中部山岳……松本市、塩尻市、大町市、安曇野市、東筑摩郡、北安曇郡 千曲川上流……上田市、小諸市、佐久市、東御市、南佐久郡、北佐久郡、小県郡 伊那谷……岡谷市、飯田市、諏訪市、伊那市、駒ヶ根市、茅野市、諏訪郡、 上伊那郡、下伊那郡 木曾谷……木曾郡
年齢級	立木の林齢について1年生から順に5年毎に区分したもので、1～5年生を1 年齢級、6～10年生を2年齢級として順次記載した。
林齢	基本的に人工林では植栽された年度を、天然林では更新が完了した年度をも って1年生とする
竹林	ササ類を除く竹林
伐跡	立木伐採後、更新が完了していない林分
未立木地	樹冠疎密度が30%未満の林分のうち、岩石地、崩壊地、はげ山以外のもの
岩石地	基岩の露出あるいは石礫地のため未立木地になっている林分
崩壊地	急傾斜等のため表土が崩壊し未立木地となっている林分
はげ山	煙害等のため未立木地となっている林分
施設敷	送電線下や林道、作業道敷になっている林分
林地開発	林地開発許可により開発中となっている林分
更新困難地	風衝地、湿地等のため更新が困難な森林

#### 4 制限林の略称

制限林については次の表により略称を用いました。

保 安 林		そ の 他 の 制 限 林	
名 称	略 称	名 称	略 称
水源かん養保安林	水かん	砂防指定地	砂防
土砂流出防備保安林	土流	国立公園特別地域	国立
土砂崩壊防備保安林	土崩	国定公園特別地域	国定
防風保安林	防風	県立公園特別地域	県立
水害防備保安林	水害	都市計画法による風致地区	都風
干害防備保安林	干害	自然環境保全法による原生自然環境保全地域	その他
なだれ防止保安林	なだれ	自然環境保全地域の特別地域	〃
落石防止保安林	落石	県自然環境保全地域の特別地域	〃
風致保安林	風致	鳥獣の保護及び狩猟の適正化に関する法による特別保護地区	〃
保健保安林	保健	林業種苗法による特別母樹林	〃
		文化財保護法による史跡名勝天然記念物に係る指定地等	〃
		保安施設地区	〃
		急傾斜地崩壊危険区域	〃

#### 5 利用上の注意

##### (1) 統計数値について

ア 面積は、基本的に小数点以下2桁まで表示しました。但し、一部四捨五入をして小数点以下の表示のないものがあり、その場合の各項の加算値と計は必ずしも一致しません。

イ 蓄積は、基本的に整数1桁まで表示しました。但し、一部1,000m<sup>3</sup>単位の表示としたものがあり、その場合の各項の加算値と計は必ずしも一致しません。

ウ 複層林の面積は、上層木の面積を計上しており、中層木及び下層木は蓄積のみ計上しています。

エ 本書で用いた記号は次のとおりです。

「0」単位に満たないもの

「 」(空欄)事実のないもの

##### (2) 長野県民有林の現況バックナンバー一覧表

保 管 場 所	発 行 年																				
	行政情報センター	昭和58	59	60	61	62	63	平成元	2	3	4	5	6	7	8	9	10	11	12		
	13	14	15	16	17	18	19	20	21	22	23	24	25	26	27	28	29	30	令和元	2	3
森林政策課 森林計画係	昭和34	35	37	39	42	44	46	48	53	54	55	56	57	58	59	60	61	62	63		
	平成元	2	3	4	5	6	7	8	9	10	11	12	13	14	15	16	17	18	19		
	平成20	21	22	23	24	25	26	27	28	29	30	令和元	2	3	4						

注) 昭和34年及び35年発行の資料名称は「長野県森林現況表」

### (3) 国有林・民有林データ一覧表

区 分		国有林・民有林別内容		ページ
		国有林	民有林	
第1表	国有林民有林別・所有形態別・森林面積及び蓄積	○ 官・他	○ 未	8
第2表	地域振興局別・国有林民有林別・森林面積及び蓄積	○ 官・他	○ 未	9
第3表	地域振興局別・国有林民有林別・資源表	○ 官・他	○ 未	10 ~ 11
第4表	地域振興局別・資源構成表	-	○ 未	12 ~ 22
第5表	地域振興局別・人工林天然林別・資源構成表	-	○	23 ~ 44
第6表	地域振興局別・所有規模別・所有形態別・資源表	-	○ 未	45 ~ 55
第7表	市町村別・国有林民有林別・森林面積及び蓄積	○ 官・他	○ 未	56 ~ 58
第8表	市町村別・所有形態別・資源表	-	○ 未	60 ~ 81
第9表	市町村別・制限林の種類別・面積表	-	○ 未	82 ~ 85
第10-1表	市町村別・公益的機能別・資源表	-	○ 未	86 ~ 96
第10-2表	市町村別・施業種別・資源表	-	○ 未	97 ~ 108
第11表	市町村別・資源構成表	-	○ 未	109 ~ 185

注) 官：官行造林地の面積・蓄積、他：その他の国有林の面積・蓄積、未：未立木地等の面積を含む

## 6 県ホームページでの公表

長野県のホームページ上で、本書で公表しているデータを閲覧することができます。

また、詳細資料として、市町村別・人天別・資源構成表（年齢拡張版）をホームページのみで公開しています。

当該ホームページのURL：

<http://www.pref.nagano.lg.jp/rinsei/sangyo/ringyo/toukei/minyurin/index.html>

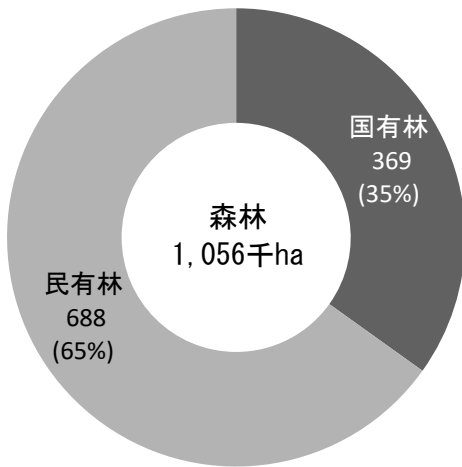


# 森林計画区図

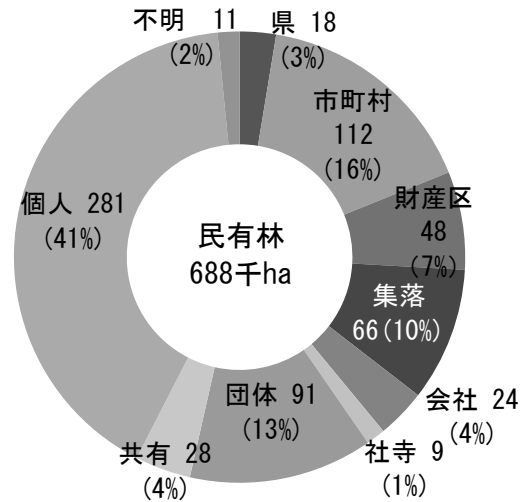


# グラフで見る民有林

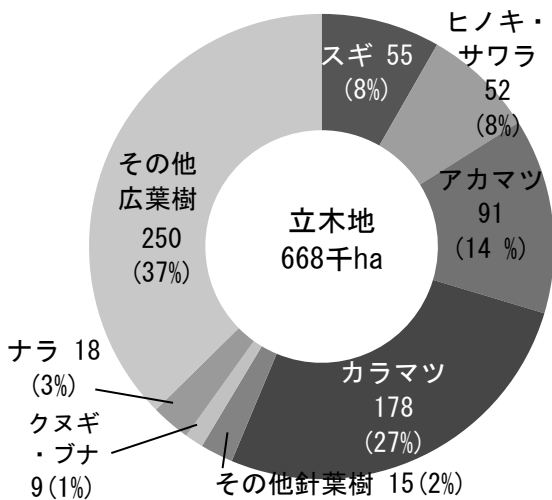
## 民有林・国有林面積



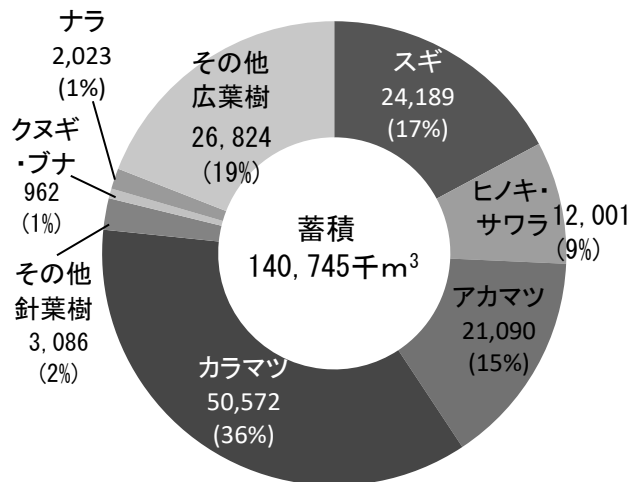
## 民有林所有形態別面積



## 民有林の樹種別面積

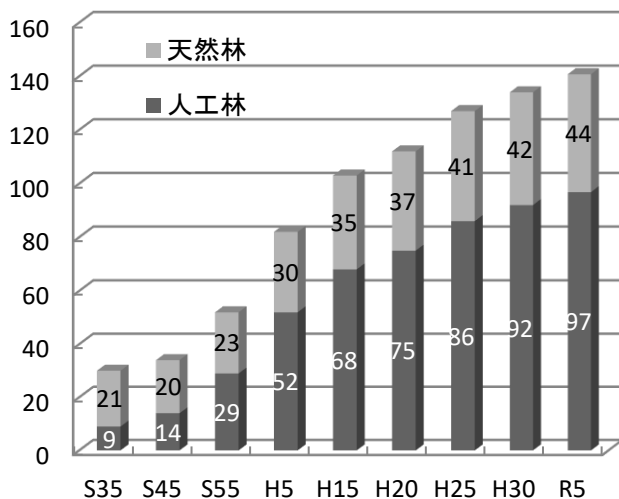


## 民有林の樹種別蓄積



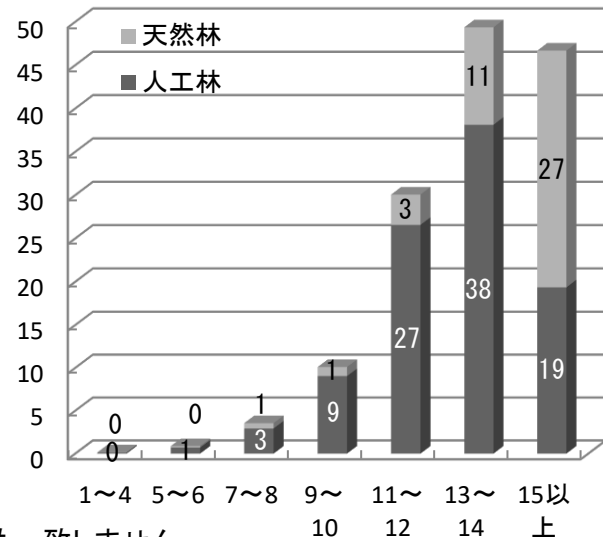
## 民有林の森林蓄積の推移

(百万m³)



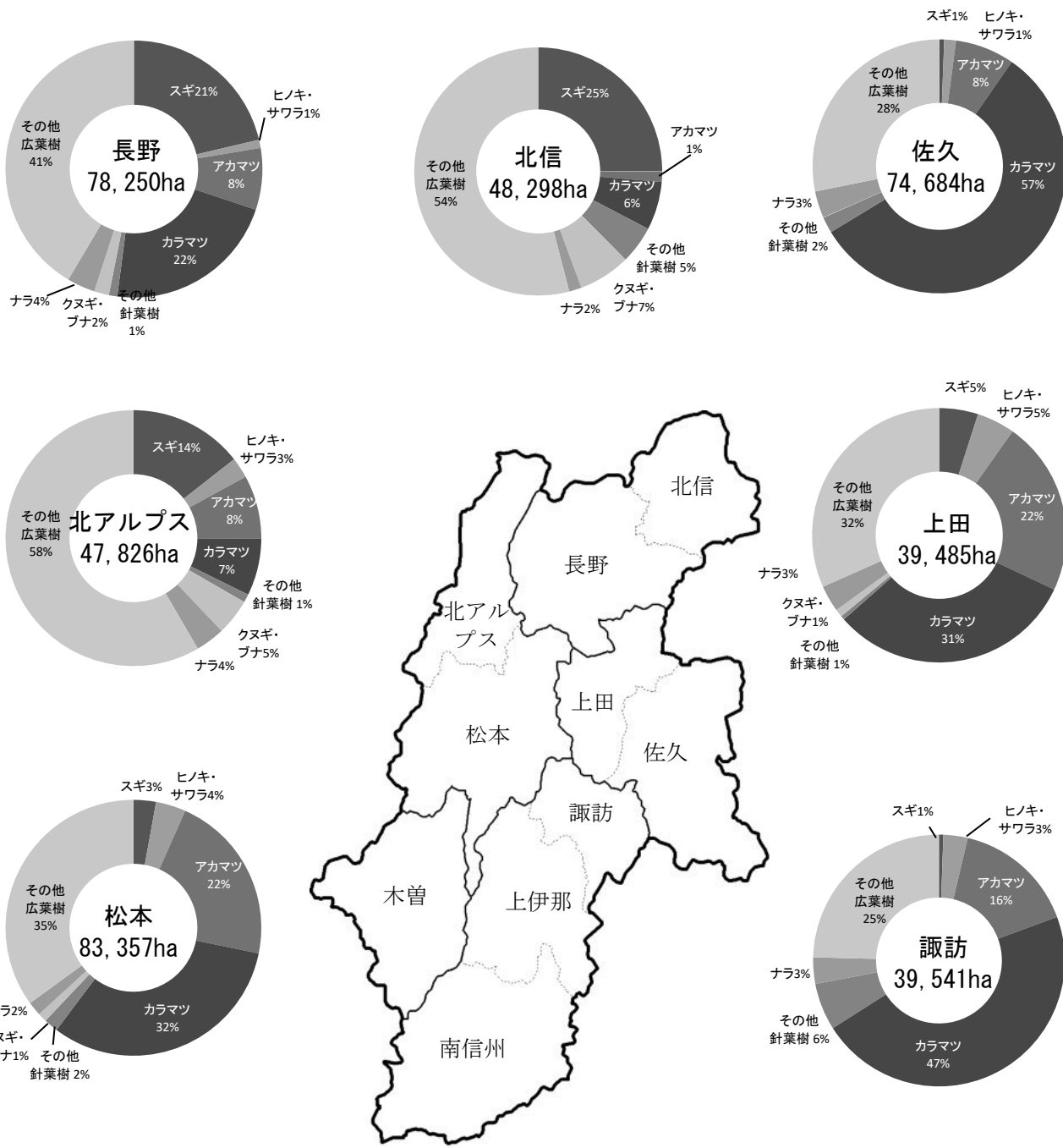
## 民有林の齢級別人工林天然林別蓄積

(百万m³)



注) 四捨五入で表示しているため、値と計は必ずしも一致しません。

# 民有林の地域振興局管内別樹種別面積割合



注) 四捨五入で表示しているため、値と計は必ずしも一致しません。

### 第1表 国有林民有林別・所有形態別・森林面積及び蓄積

(単位 面積:ha 蓄積:1,000m<sup>3</sup> 構成比:%)

区 分		面 積	構 成 比		蓄 積	構 成 比			
			総 数 比	民有林比		総 数 比	民有林比		
総 数		1,056,404	100	65	203,132	100	69		
国 有 林	総 数	368,536	35		62,293	31			
	林野庁所管の国有林	368,283	35		62,293	31			
	その他の国有林	253	0						
民 有 林	総 数	687,867	65	100	140,839	69	100		
	公 有 林	総 数	178,163	17	26	35,562	18	25	
		県 営 林	総 数	16,646	2	2	2,850	1	2
			県 有 林	8,670	1	1	1,308	1	1
			一般県行造林	5,028	0	1	962	0	1
			特殊林県行造林	2,947	0	0	580	0	0
		その他の県有林	1,243	0	0	922	0	1	
		市町村有林	111,937	11	16	22,024	11	16	
	財産区有林	48,338	5	7	9,766	5	7		
	私 有 林	総 数	509,704	48	74	105,277	52	75	
		集 落 有 林	65,884	6	10	12,572	6	9	
		会 社 有 林	24,277	2	4	4,628	2	3	
		社 寺 有 林	9,385	1	1	1,927	1	1	
		団 体 有 林	90,580	9	13	17,484	9	12	
共 有 林		27,500	3	4	5,267	3	4		
個 人 有 林		292,079	28	42	63,399	31	45		

- 注) 1 林野庁所管の国有林は、官行造林を含む。  
 2 小数点以下四捨五入のため、各項の加算値と総数は必ずしも一致しない。  
 3 その他の国有林(特殊法人含)面積については、2020年農林業センサスによる。  
 4 所有者不明の森林は、個人有林に計上。

第2表 地域振興局別・国有林民有林別・森林面積及び蓄積

(単位 面積:ha 蓄積:m<sup>3</sup> 構成比:%)

	地域振興局	地域総面積	森 林 面 積					蓄 積			構 成 比		
			国 有 林	民 有 林		計	森 林 率	国 有 林	民 有 林	計	民有林面積	国・民有林面積	
				公 有 林	私 有 林								小 計
県	総 数	1,356,160	(4,169) 368,283	178,163	509,704	687,867	1,056,151	78	(782,974) 62,292,941	140,839,356	203,132,297	100	100
千曲川上流	佐 久	157,117	(304) 33,057	27,424	49,070	76,494	109,551	70	(85,860) 5,555,634	18,357,214	23,912,848	11	10
	上 田	90,537	(169) 25,143	13,265	27,463	40,727	65,870	73	(48,714) 4,257,473	9,234,933	13,492,406	6	6
	計	247,654	(473) 58,200	40,689	76,532	117,221	175,421	71	(134,574) 9,813,107	27,592,147	37,405,254	17	17
伊那谷	諏 訪	71,575	(30) 8,888	13,429	28,379	41,808	50,696	71	(6,873) 1,299,349	8,528,174	9,827,523	6	5
	上伊那	134,840	(747) 34,569	18,141	53,320	71,461	106,030	79	(137,479) 6,144,634	15,536,806	21,681,440	10	10
	南信州	192,891	(2,299) 29,992	38,618	97,706	136,324	166,316	86	(375,930) 5,468,996	26,193,488	31,662,484	20	16
	計	399,306	(3,075) 73,449	70,188	179,405	249,593	323,042	81	(520,282) 12,912,979	50,258,468	63,171,447	36	31
木曾谷	木 曾	154,617	(111) 89,134	9,329	45,638	54,966	144,100	93	(32,410) 20,042,254	10,711,921	30,754,175	8	14
	計	154,617	(111) 89,134	9,329	45,638	54,966	144,100	93	(32,410) 20,042,254	10,711,921	30,754,175	8	14
中部山岳	松 本	186,873	(139) 55,798	29,512	56,050	85,563	141,360	76	(25,333) 8,609,329	15,512,304	24,121,633	12	13
	北アルプス	110,965	(123) 43,161	7,583	42,513	50,096	93,257	84	(16,486) 3,445,010	7,494,765	10,939,775	7	9
	計	297,838	(262) 98,959	37,095	98,563	135,658	234,617	79	(41,819) 12,054,339	23,007,069	35,061,408	20	22
千曲川下流	長 野	155,800	(137) 19,724	14,441	66,758	81,199	100,923	65	(39,236) 3,066,492	18,866,712	21,933,204	12	10
	北 信	100,945	(112) 28,817	6,422	42,808	49,230	78,047	77	(14,653) 4,403,770	10,403,039	14,806,809	7	7
	計	256,745	(249) 48,541	20,863	109,566	130,429	178,970	70	(53,889) 7,470,262	29,269,751	36,740,013	19	17

- 注) 1 国有林は、林野庁所管(官行造林含む)とその他省庁所管(面積のみ)の合計  
 2 国有林の( )数は、官行造林で内数  
 3 地域面積は、ながの県勢要覧令和4年度版による。ただし、総数および計は各市町村の地域総面積の集計としている。  
 4 私有林は所有者不明の森林を含んでいる  
 5 四捨五入のため、加算値と計は必ずしも一致しない

第3表 地域振興局別・国有林民有林別・資源表

(単位 面積:ha 蓄積:m<sup>3</sup>)

	所有形態		総数	立 木 地									竹林	伐跡	未立木地 その他
				総 数			人 工 林			天 然 林					
				総 数	針 葉 樹	広 葉 樹	総 数	針 葉 樹	広 葉 樹	総 数	針 葉 樹	広 葉 樹			
県 計	総 数	面積	1,056,150.88	989,297.37	615,800.45	373,496.92	438,611.61	434,281.54	4,330.07	550,685.76	181,518.91	369,166.85	1,514.77	903.59	64,435.15
		蓄積	203,132,297	203,034,679	157,062,904	45,971,775	120,228,103	118,731,329	1,496,774	82,806,576	38,331,575	44,475,001	0	0	97,618
	民有林	面積	687,867.41	668,232.72	391,587.52	276,645.20	334,870.55	331,823.91	3,046.64	333,362.17	59,763.61	273,598.56	1,514.77	755.76	17,364.16
		蓄積	140,839,356	140,745,357	110,936,595	29,808,762	96,823,515	96,608,852	214,663	43,921,842	14,327,743	29,594,099	0	0	93,999
	国有林	面積	368,283.47	321,064.65	224,212.93	96,851.72	103,741.06	102,457.63	1,283.43	217,323.59	121,755.30	95,568.29	0.00	147.83	47,070.99
		蓄積	62,292,941	62,289,322	46,126,309	16,163,013	23,404,588	22,122,477	1,282,111	38,884,734	24,003,832	14,880,902	0	0	3,619
佐 久	総 数	面積	109,550.94	104,526.49	75,224.47	29,302.02	62,741.16	62,254.43	486.73	41,785.33	12,970.04	28,815.29	29.79	239.57	4,755.09
		蓄積	23,912,848	23,889,455	20,311,975	3,577,480	17,547,875	17,354,668	193,207	6,341,580	2,957,307	3,384,273	0	0	23,393
	民有林	面積	76,493.54	74,683.99	51,062.74	23,621.25	47,264.11	46,860.19	403.92	27,419.88	4,202.55	23,217.33	29.79	217.43	1,562.33
		蓄積	18,357,214	18,336,371	15,823,929	2,512,442	14,668,266	14,640,449	27,817	3,668,105	1,183,480	2,484,625			20,843
	国有林	面積	33,057.40	29,842.50	24,161.73	5,680.77	15,477.05	15,394.24	82.81	14,365.45	8,767.49	5,597.96		22.14	3,192.76
		蓄積	5,555,634	5,553,084	4,488,046	1,065,038	2,879,609	2,714,219	165,390	2,673,475	1,773,827	899,648			2,550
上 田	総 数	面積	65,870.29	63,037.21	42,138.94	20,898.27	34,498.11	34,008.76	489.35	28,539.10	8,130.18	20,408.92	109.47	118.38	2,605.23
		蓄積	13,492,406	13,453,996	10,869,972	2,584,024	9,307,567	9,221,212	86,355	2,514,913	1,648,760	866,153	0	0	38,410
	民有林	面積	40,727.28	39,484.50	25,271.52	14,212.98	21,854.47	21,419.30	435.17	17,630.03	3,852.22	13,777.81	109.47	115.60	1,017.71
		蓄積	9,234,933	9,196,523	7,654,774	1,541,749	6,698,698	6,671,455	27,243	2,497,825	983,319	1,514,506			38,410
	国有林	面積	25,143.01	23,552.71	16,867.42	6,685.29	12,643.64	12,589.46	54.18	10,909.07	4,277.96	6,631.11		2.78	1,587.52
		蓄積	4,257,473	4,257,473	3,215,198	1,042,275	2,608,869	2,549,757	59,112	1,648,604	665,441	983,163			
諏 訪	総 数	面積	50,696.12	47,068.21	35,407.16	11,661.05	25,030.28	24,942.07	88.21	22,037.93	10,465.09	11,572.84	4.78	79.71	3,543.42
		蓄積	9,827,523	9,827,294	8,506,971	1,320,323	6,511,521	6,465,738	45,783	3,315,773	2,041,233	1,274,540	0	0	229
	民有林	面積	41,808.16	39,540.84	28,474.35	11,066.49	21,910.30	21,831.94	78.36	17,630.54	6,642.41	10,988.13	4.78	73.01	2,189.53
		蓄積	8,528,174	8,527,945	7,332,647	1,195,298	5,817,119	5,806,499	10,620	2,710,826	1,526,148	1,184,678			229
	国有林	面積	8,887.96	7,527.37	6,932.81	594.56	3,119.98	3,110.13	9.85	4,407.39	3,822.68	584.71		6.70	1,353.89
		蓄積	1,299,349	1,299,349	1,174,324	125,025	694,402	659,239	35,163	604,947	515,085	89,862			
上 伊 那	総 数	面積	106,029.72	100,094.18	75,725.65	24,368.53	51,744.03	51,292.06	451.97	48,350.15	24,433.59	23,916.56	259.31	38.39	5,637.84
		蓄積	21,681,440	21,680,433	18,178,474	3,501,959	13,095,252	12,871,305	223,947	8,585,181	5,307,169	3,278,012	0	0	1,007
	民有林	面積	71,461.03	70,099.00	52,642.55	17,456.45	42,891.35	42,640.27	251.08	27,207.65	10,002.28	17,205.37	259.31	37.48	1,065.24
		蓄積	15,536,806	15,535,799	13,530,711	2,005,088	11,022,729	11,004,553	18,176	4,513,070	2,526,158	1,986,912			1,007
	国有林	面積	34,568.69	29,995.18	23,083.10	6,912.08	8,852.68	8,651.79	200.89	21,142.50	14,431.31	6,711.19		0.91	4,572.60
		蓄積	6,144,634	6,144,634	4,647,763	1,496,871	2,072,523	1,866,752	205,771	4,072,111	2,781,011	1,291,100			
南 信 州	総 数	面積	166,316.32	158,439.32	95,028.22	63,411.10	72,089.04	71,283.58	805.46	86,350.28	23,744.64	62,605.64	616.30	41.73	7,218.97
		蓄積	31,662,484	31,661,200	23,743,568	7,917,632	18,799,789	18,605,716	194,073	12,861,411	5,137,852	7,723,559	0	0	1,284
	民有林	面積	136,323.83	132,179.24	75,995.68	56,183.56	64,941.31	64,226.84	714.47	67,237.93	11,768.84	55,469.09	616.30	41.73	3,486.56
		蓄積	26,193,488	26,192,204	19,894,168	6,298,036	17,181,459	17,129,626	51,833	9,010,745	2,764,542	6,246,203			1,284
	国有林	面積	29,992.49	26,260.08	19,032.54	7,227.54	7,147.73	7,056.74	90.99	19,112.35	11,975.80	7,136.55			3,732.41
		蓄積	5,468,996	5,468,996	3,849,400	1,619,596	1,618,330	1,476,090	142,240	3,850,666	2,373,310	1,477,356			

注) 国有林は林野庁所管国有林(官行造林含む)

第3表 地域振興局別・国有林民有林別・資源表

(単位 面積:ha 蓄積:m<sup>3</sup>)

	所有形態		総数	立木地									竹林	伐跡	未立木地 その他
				総数			人工林			天然林					
				総数	針葉樹	広葉樹	総数	針葉樹	広葉樹	総数	針葉樹	広葉樹			
木曾	総数	面積	144,100.29	135,095.76	101,594.48	33,501.28	62,407.92	61,659.05	748.87	72,687.84	39,935.43	32,752.41	76.38	38.48	8,889.67
		蓄積	30,754,175	30,753,351	25,805,100	4,948,251	15,365,561	15,033,794	331,767	15,387,790	10,771,306	4,616,484	0	0	824
	民有林	面積	54,966.34	54,513.45	30,745.30	23,768.15	26,393.59	26,318.40	75.19	28,119.86	4,426.90	23,692.96	76.38	3.01	373.50
		蓄積	10,711,921	10,711,916	8,016,515	2,695,401	6,921,492	6,916,289	5,203	3,790,424	1,100,226	2,690,198			5
	国有林	面積	89,133.95	80,582.31	70,849.18	9,733.13	36,014.33	35,340.65	673.68	44,567.98	35,508.53	9,059.45		35.47	8,516.17
		蓄積	20,042,254	20,041,435	17,788,585	2,252,850	8,444,069	8,117,505	326,564	11,597,366	9,671,080	1,926,286			819
松本	総数	面積	141,360.35	132,989.90	85,583.84	47,406.06	52,541.23	51,964.58	576.65	80,448.67	33,619.26	46,829.41	226.82	132.75	8,010.88
		蓄積	24,121,633	24,121,309	18,357,893	5,763,416	12,461,389	12,255,130	206,259	11,659,920	6,102,763	5,557,157	0	0	324
	民有林	面積	85,562.54	83,357.02	51,733.59	31,623.43	43,097.75	42,602.51	495.24	40,259.27	9,131.08	31,128.19	226.82	132.75	1,845.95
		蓄積	15,512,304	15,511,980	12,225,383	3,286,597	10,165,165	10,132,961	32,204	5,346,815	2,092,422	3,254,393			324
	国有林	面積	55,797.81	49,632.88	33,850.25	15,782.63	9,443.48	9,362.07	81.41	40,189.40	24,488.18	15,701.22			6,164.93
		蓄積	8,609,329	8,609,329	6,132,510	2,476,819	2,296,224	2,122,169	174,055	6,313,105	4,010,341	2,302,764			
北アルプス	総数	面積	93,256.72	78,486.90	29,588.04	48,898.86	15,859.91	15,700.43	159.48	62,626.99	13,887.61	48,739.38	29.21	31.25	14,709.36
		蓄積	10,939,775	10,915,304	5,881,350	5,033,954	4,313,335	4,284,807	28,528	6,601,969	1,596,543	5,005,426	0	0	24,471
	民有林	面積	50,095.94	47,826.30	15,937.19	31,889.11	13,888.40	13,752.13	136.27	33,937.90	2,185.06	31,752.84	29.21	31.25	2,209.18
		蓄積	7,494,765	7,470,294	4,330,340	3,139,954	3,838,185	3,829,479	8,706	3,632,109	500,861	3,131,248			24,471
	国有林	面積	43,160.78	30,660.60	13,650.85	17,009.75	1,971.51	1,948.30	23.21	28,689.09	11,702.55	16,986.54			12,500.18
		蓄積	3,445,010	3,445,010	1,551,010	1,894,000	475,150	455,328	19,822	2,969,860	1,095,682	1,874,178			
長野	総数	面積	100,923.28	95,098.37	48,912.26	46,186.11	42,814.17	42,537.06	277.11	52,284.20	6,375.20	45,909.00	160.69	148.08	5,516.14
		蓄積	21,933,204	21,930,122	16,421,198	5,508,924	15,197,812	15,105,475	92,337	6,732,310	1,315,723	5,416,587	0	0	3,082
	民有林	面積	81,199.00	78,250.24	41,575.43	36,674.81	37,150.32	36,923.07	227.25	41,099.92	4,652.36	36,447.56	160.69	75.31	2,712.76
		蓄積	18,866,712	18,863,880	14,799,097	4,064,783	13,724,438	13,709,150	15,288	5,139,442	1,089,947	4,049,495			2,832
	国有林	面積	19,724.28	16,848.13	7,336.83	9,511.30	5,663.85	5,613.99	49.86	11,184.28	1,722.84	9,461.44		72.77	2,803.38
		蓄積	3,066,492	3,066,242	1,622,101	1,444,141	1,473,374	1,396,325	77,049	1,592,868	225,776	1,367,092			250
北信	総数	面積	78,046.85	74,461.03	26,597.39	47,863.64	18,885.76	18,639.52	246.24	55,575.27	7,957.87	47,617.40	2.02	35.25	3,548.55
		蓄積	14,806,809	14,802,215	8,986,403	5,815,812	7,628,002	7,533,484	94,518	7,174,213	1,452,919	5,721,294	0	0	4,594
	民有林	面積	49,229.75	48,298.14	18,149.17	30,148.97	15,478.95	15,249.26	229.69	32,819.19	2,899.91	29,919.28	2.02	28.19	901.40
		蓄積	10,403,039	10,398,445	7,329,031	3,069,414	6,785,964	6,768,391	17,573	3,612,481	560,640	3,051,841			4,594
	国有林	面積	28,817.10	26,162.89	8,448.22	17,714.67	3,406.81	3,390.26	16.55	22,756.08	5,057.96	17,698.12		7.06	2,647.15
		蓄積	4,403,770	4,403,770	1,657,372	2,746,398	842,038	765,093	76,945	3,561,732	892,279	2,669,453			

注) 国有林は林野庁所管国有林(官行造林含む)

第4表 地域振興局別・資源構成表

全県

単位 面積：ha、蓄積 成長量：m³

樹種	樹種	針 葉 樹						広 葉 樹					計			
		スギ	ヒノキ	サワラ	アカマツ	カラマツ	その他針	小計	クヌギ	ブナ	ナラ	その他広		小計	計	
1	面積	21.65	71.81	0.40	23.09	1,020.43		1,137.38	0.54	0.10	81.38	309.21	391.23	1,528.61		
	蓄積							0					0	0		
	成長							0.0					0.0	0.0		
2	面積	6.95	91.63	0.31	3.23	364.36	5.58	472.06	0.91	2.81	67.04	634.11	704.87	1,176.93		
	蓄積							0	20	817	7,836	8,673	8,673			
	成長							0.0	5.8	114.6	1,103.5	1,223.9	1,223.9			
3	面積	18.60	231.03	2.24	5.14	74.58	0.72	332.31		6.74	35.35	509.46	551.55	883.86		
	蓄積	1,678	11,597	108	297	9,750	31	23,461		28	818	11,596	12,442	35,903		
	成長	344.8	2,377.4	20.8	39.9	853.0	4.0	3,639.9		5.9	70.6	1,015.2	1,091.7	4,731.6		
4	面積	84.70	716.77	9.96	15.21	84.54	1.51	912.69	15.50	1.31	54.28	481.59	552.68	1,465.37		
	蓄積	11,760	57,090	741	1,230	9,612	213	80,646	603	96	1,840	16,565	19,104	99,750		
	成長	1,238.6	5,400.3	70.5	101.5	577.1	17.6	7,405.6	29.3	9.7	123.3	1,117.9	1,280.2	8,685.8		
5	面積	146.04	1,103.27	1.12	63.04	191.44	29.58	1,534.49	8.07	17.04	109.09	1,092.41	1,226.61	2,761.10		
	蓄積	25,605	142,947	118	8,514	27,781	4,559	209,524	446	475	5,989	46,010	52,920	262,444		
	成長	1,789.3	8,802.6	7.4	447.0	1,334.1	309.5	12,689.9	16.5	37.5	304.6	2,392.7	2,751.3	15,441.2		
6	面積	320.98	1,920.31	1.49	81.63	302.24	53.53	2,680.18	20.49	3.90	188.62	2,498.40	2,711.41	5,391.59		
	蓄積	83,146	311,424	1,026	13,690	52,206	10,037	471,529	1,516	841	11,720	122,981	137,058	608,587		
	成長	3,930.5	14,050.1	56.0	522.9	1,362.5	524.7	20,446.7	37.7	56.1	470.9	4,938.4	5,503.1	25,949.8		
7	面積	772.86	3,338.33	2.82	270.91	728.90	94.36	5,208.18	58.47	19.13	389.62	4,239.50	4,706.72	9,914.90		
	蓄積	225,317	596,611	479	39,095	147,787	16,466	1,025,755	4,436	1,416	24,621	241,382	271,855	1,297,610		
	成長	8,443.3	21,442.8	16.3	1,051.9	3,448.8	733.8	35,136.9	70.2	81.5	774.2	7,543.3	8,469.2	43,606.1		
8	面積	1,647.91	4,966.14	4.76	337.42	1,323.67	267.52	8,547.42	68.94	10.84	600.37	4,471.38	5,151.53	13,698.95		
	蓄積	547,475	967,975	723	59,208	282,361	47,946	1,905,688	5,361	570	42,044	295,255	343,230	2,248,918		
	成長	17,226.0	27,058.4	23.5	1,241.8	6,219.2	1,803.3	53,572.2	52.2	24.3	1,259.2	8,840.1	10,175.8	63,748.0		
9	面積	2,976.60	7,093.44	4.00	1,151.48	2,557.90	484.84	14,268.26	85.62	28.75	494.98	4,729.94	5,339.29	19,607.55		
	蓄積	1,096,084	1,448,743	819	213,613	584,418	56,065	3,399,742	7,105	1,697	39,395	357,197	405,394	3,805,136		
	成長	24,289.5	33,700.0	18.3	3,286.2	10,949.7	1,829.9	74,073.6	49.1	60.0	1,083.2	9,770.9	10,963.2	85,036.8		
10	面積	4,154.29	7,602.98	14.76	3,711.59	6,330.99	688.78	22,503.39	84.22	79.98	432.81	6,238.33	6,835.34	29,338.73		
	蓄積	1,631,134	1,685,114	3,331	734,706	1,582,324	84,041	5,720,650	7,227	4,638	38,579	519,071	569,515	6,290,165		
	成長	27,190.9	31,875.0	63.4	9,716.3	24,161.0	2,366.7	95,373.3	20.5	141.2	962.0	12,969.0	14,092.7	109,466.0		
11	面積	6,378.93	6,415.31	34.56	10,602.87	13,689.93	652.31	37,773.91	54.68	237.25	607.03	10,651.38	11,550.34	49,324.25		
	蓄積	2,651,061	1,545,213	7,545	2,231,404	3,625,570	91,947	10,152,740	4,871	16,041	59,907	934,188	1,015,007	11,167,747	伐跡	755.76
	成長	33,370.4	25,657.2	125.6	24,957.2	48,107.3	2,108.9	134,326.6	14.5	415.4	1,179.1	18,020.2	19,629.2	153,955.8	未立木地	6,022.91
12	面積	8,802.30	3,492.82	35.34	17,132.12	31,277.31	384.49	61,124.38	107.51	220.87	974.56	15,653.03	16,955.97	78,080.35	岩石地	4,358.21
	蓄積	3,827,864	910,972	9,647	3,791,699	8,651,941	55,459	17,247,582	9,409	18,811	100,263	1,514,226	1,642,709	18,890,291	崩壊地	4,434.65
	成長	43,496.6	12,566.5	145.9	37,005.6	100,859.8	1,083.6	195,158.0	15.0	433.5	1,890.0	28,438.2	30,776.7	225,934.7	はげ山	110.27
13	面積	9,558.42	2,919.78	95.93	14,181.07	47,546.45	918.24	75,219.89	377.56	523.09	2,166.00	27,936.99	31,003.64	106,223.53	施設敷	1,622.30
	蓄積	4,212,907	776,958	25,395	3,216,531	13,607,611	135,154	21,974,556	33,758	42,252	238,715	2,961,277	3,276,002	25,250,558	林地開発	308.06
	成長	46,714.3	10,442.0	373.1	30,343.1	151,343.9	2,544.5	241,760.9	114.8	951.2	3,640.8	46,637.5	51,344.3	293,105.2	計	17,612.16
14	面積	7,463.62	2,143.57	101.46	10,600.64	41,110.29	560.83	61,980.41	802.54	248.30	3,545.03	41,566.37	46,162.24	108,142.65	竹	1,514.77
	蓄積	3,390,380	593,183	28,032	2,504,164	12,303,298	94,717	18,913,774	73,054	25,219	415,744	4,678,876	5,192,893	24,106,667	更新	507.76
	成長	30,626.8	7,196.3	359.7	19,821.3	116,069.5	1,587.6	175,661.2	176.9	481.2	4,659.0	53,930.3	59,247.4	234,908.6	困難地	93,999
15 以上	面積	12,955.05	8,826.23	733.90	32,586.92	31,668.83	11,121.64	97,892.57	816.37	4,738.71	8,511.49	128,735.21	142,801.78	240,694.35		
	蓄積	6,484,182	2,652,680	222,203	8,275,408	9,687,352	2,489,123	29,810,948	75,970	626,353	1,042,059	15,117,578	16,861,960	46,672,908		
	成長	27,576.3	7,513.0	452.9	36,067.6	49,687.0	11,164.3	132,461.1	166.0	3,138.1	6,241.4	73,412.9	82,958.4	215,419.5	総合計	
計	面積	55,308.90	50,933.42	1,043.05	90,766.36	178,271.86	15,263.93	391,587.52	2,501.42	6,138.82	18,257.65	249,747.31	276,645.20	668,232.72	面積	687,867.41
	蓄積	24,188,593	11,700,507	300,167	21,089,559	50,572,011	3,085,758	110,936,595	223,776	738,437	2,022,511	26,824,038	29,808,762	140,745,357	蓄積	140,839,356
	成長	266,237.3	208,081.6	1,733.4	164,602.3	514,972.9	26,078.4	1,181,705.9	768.5	5,835.6	22,772.9	270,130.1	299,507.1	1,481,213.0	成長量	1,481,381.3



第4表 地域振興局別・資源構成表

佐久地域振興局

単位 面積：ha、蓄積 成長量：m³

樹種	年齢	針葉樹						広葉樹					計			
		スギ	ヒノキ	サワラ	アカマツ	カラマツ	その他針	小計	クヌギ	ブナ	ナラ	その他広		小計		
1	面積		6.68		2.16	594.95		603.79			10.29	108.84	119.13	722.92		
	蓄積							0					0	0		
	成長							0.0					0.0	0.0		
2	面積	0.09	13.79	0.31	1.08	207.84	0.43	223.54		0.43	12.38	170.79	183.60	407.14		
	蓄積							0			163	2,178	2,341	2,341		
	成長							0.0			23.7	313.5	337.2	337.2		
3	面積	0.01	15.25		0.43	34.54		50.23			12.29	105.55	117.84	168.07		
	蓄積	1	651		24	3,895	13	4,584			281	2,629	2,910	7,494		
	成長	0.2	143.0		3.2	303.6	1.7	451.7			24.0	225.5	249.5	701.2		
4	面積	0.20	32.78	0.40	0.84	44.89		79.11	0.21		12.99	91.98	105.18	184.29		
	蓄積	34	3,398	21	82	5,087	106	8,728	8		397	3,364	3,769	12,497		
	成長	2.8	360.6	2.4	6.8	302.0	8.8	683.4	0.5		27.3	227.3	255.1	938.5		
5	面積	2.27	50.89	0.26	9.67	22.91	2.13	88.13	0.66		16.97	162.20	179.83	267.96		
	蓄積	504	7,115	31	1,147	3,944	599	13,340	27		853	7,141	8,021	21,361		
	成長	25.5	505.6	2.2	57.7	181.9	42.4	815.3	1.5		43.8	373.7	419.0	1,234.3		
6	面積	2.69	64.72	0.95	15.83	74.09	11.74	170.02	1.22		32.89	463.85	497.96	667.98		
	蓄積	1,240	17,559	966	2,222	15,191	4,128	41,306	63		2,189	24,226	26,478	67,784		
	成長	44.7	970.2	53.2	84.2	349.3	218.5	1,720.1	2.6		89.0	987.3	1,078.9	2,799.0		
7	面積	2.09	162.60		14.33	263.76	21.58	464.36	1.57	0.48	35.64	448.33	486.02	950.38		
	蓄積	891	35,761		2,157	58,009	5,978	102,796	93	21	2,177	26,427	28,718	131,514		
	成長	25.2	1,613.4		54.7	1,286.8	259.9	3,240.0	3.1	1.2	68.0	821.2	893.5	4,133.5		
8	面積	8.16	147.63	0.89	54.81	392.37	18.12	621.98	0.25		78.72	392.56	471.53	1,093.51		
	蓄積	2,766	43,930	186	9,621	92,285	15,481	164,269	19		5,565	27,321	32,905	197,174		
	成長	64.0	1,627.5	6.8	194.6	1,937.9	593.0	4,423.8	0.6		167.8	824.3	992.7	5,416.5		
9	面積	16.78	271.01	0.35	183.13	949.59	40.36	1,461.22	0.37		51.05	527.11	578.53	2,039.75		
	蓄積	5,507	70,366	88	35,229	255,097	6,860	373,147	31		4,028	41,704	45,763	418,910		
	成長	102.8	2,127.2	2.6	533.4	4,648.6	242.3	7,656.9	0.8		112.1	1,162.4	1,275.3	8,932.2		
10	面積	18.25	68.19	0.91	391.20	2,036.11	38.86	2,553.52	1.31		63.95	483.43	548.69	3,102.21		
	蓄積	7,306	20,702	255	81,777	595,059	7,716	712,815	121		5,819	43,104	49,044	761,859		
	成長	109.4	599.9	7.5	1,065.9	8,972.0	226.1	10,980.8	3.1		147.9	1,091.5	1,242.5	12,223.3		
11	面積	65.79	54.22	0.54	760.14	4,127.39	91.99	5,100.07	1.39		112.88	711.88	826.15	5,926.22		
	蓄積	26,725	17,726	217	164,146	1,249,203	18,854	1,476,871	136		11,188	67,257	78,581	1,555,452	伐跡	217.43
	成長	347.8	426.2	5.1	1,819.7	15,041.0	448.6	18,088.4	2.6		221.3	1,315.4	1,539.3	19,627.7	未立木地	391.75
12	面積	86.08	8.42	0.46	1,023.12	6,628.69	28.11	7,774.88	1.94		177.42	1,200.27	1,379.63	9,154.51	岩石地	565.01
	蓄積	36,130	2,874	171	234,472	2,129,082	6,691	2,409,420	179		18,543	120,418	139,140	2,548,560	崩壊地	184.77
	成長	399.9	61.2	3.5	2,131.0	19,592.9	137.2	22,325.7	3.2		350.1	2,241.2	2,594.5	24,920.2	はげ山	1.86
13	面積	141.90	7.72	13.52	843.76	11,042.36	43.66	12,092.92	6.94		446.04	3,105.14	3,558.12	15,651.04	施設敷	298.22
	蓄積	61,700	2,756	4,167	195,962	3,643,893	11,624	3,920,102	744		48,727	337,978	387,449	4,307,551	林地開発	
	成長	667.8	56.2	81.2	1,723.6	31,724.8	221.5	34,475.1	11.2		711.9	4,832.7	5,555.8	40,030.9	計	1,659.04
14	面積	23.62	5.24	7.79	511.18	9,247.82	58.09	9,853.74	7.73		613.39	4,419.34	5,040.46	14,894.20	竹	29.79
	蓄積	10,565	2,005	3,114	122,452	3,156,060	15,853	3,310,049	891		72,050	501,308	574,249	3,884,298	更新	120.72
	成長	96.3	32.9	54.2	874.3	22,002.7	272.2	23,332.6	8.7		762.9	5,313.9	6,085.5	29,418.1	困難地	20,843
15以上	面積	76.40	120.13	62.79	1,819.21	6,684.29	1,162.41	9,925.23	10.24		864.37	8,653.97	9,528.58	19,453.81		
	蓄積	36,653	56,691	26,475	457,552	2,271,165	437,966	3,286,502	1,282		106,093	1,025,699	1,133,074	4,419,576		
	成長	28.5	67.2	76.6	1,494.2	7,597.0	2,297.7	11,561.2	8.6		562.5	4,320.5	4,891.6	16,452.8	総合計	
計	面積	444.33	1,029.27	89.17	5,630.89	42,351.60	1,517.48	51,062.74	33.83	0.91	2,541.27	21,045.24	23,621.25	74,683.99	面積	76,493.54
	蓄積	190,022	281,534	35,691	1,306,843	13,477,970	531,869	15,823,929	3,594	21	278,073	2,230,754	2,512,442	18,336,371	蓄積	18,357,214
	成長	1,914.9	8,591.1	295.3	10,043.3	113,940.5	4,969.9	139,755.0	46.5	1.2	3,312.3	24,050.4	27,410.4	167,165.4	成長量	167,250.3

第4表 地域振興局別・資源構成表

上田地域振興局

単位 面積：ha、蓄積 成長量：m<sup>3</sup>

樹種	樹種	針 葉 樹						広 葉 樹					計			
		スギ	ヒノキ	サワラ	アカマツ	カラマツ	その他針	小計	クヌギ	ブナ	ナラ	その他広		小計	計	
1	面積	0.07	0.03		0.21	214.75		215.06		0.10	8.59	50.74	59.43	274.49		
	蓄積						0					0	0	0		
	成長						0.0					0.0	0.0	0.0		
2	面積		11.65			61.48		73.13			12.15	190.30	202.45	275.58		
	蓄積						0			196	2,471	2,667	2,667	2,667		
	成長						0.0			27.7	355.4	383.1	383.1	383.1		
3	面積		5.21		0.51	2.75		8.47			3.97	42.14	46.11	54.58		
	蓄積		230		25	169		424			86	930	1,016	1,440		
	成長		51.1		3.4	15.6		70.1			7.2	79.7	86.9	157.0		
4	面積	0.54	58.12		1.49	17.76		77.91	1.95		3.12	63.79	68.86	146.77		
	蓄積	90	4,513		142	2,528		7,273	62		220	2,210	2,492	9,765		
	成長	7.3	475.8		11.8	148.9		643.8	4.1		15.5	150.2	169.8	813.6		
5	面積	2.34	81.30		8.63	51.06	0.34	143.67	1.91	3.02	37.42	120.92	163.27	306.94		
	蓄積	519	10,612		769	8,472	31	20,403	81	72	1,937	5,260	7,350	27,753		
	成長	26.2	753.8		43.3	390.1	2.2	1,215.6	4.3	5.6	99.6	272.3	381.8	1,597.4		
6	面積	11.56	70.91		24.65	51.21	1.80	160.13	0.36		40.82	203.23	244.41	404.54		
	蓄積	3,440	17,688		3,602	11,222	186	36,138	108	628	2,248	11,072	14,056	50,194		
	成長	123.5	976.8		133.3	257.9	9.8	1,501.3	4.4	42.1	92.0	452.7	591.2	2,092.5		
7	面積	25.35	265.49		26.77	153.17	2.78	473.56	3.46		89.49	480.04	572.99	1,046.55		
	蓄積	15,239	57,386		4,476	35,643	497	113,241	204	801	5,857	29,268	36,130	149,371		
	成長	423.8	2,582.3		107.8	783.3	21.3	3,918.5	6.3	46.5	182.5	907.7	1,143.0	5,061.5		
8	面積	65.67	296.01		66.40	189.09	39.85	657.02	3.28		95.04	402.92	501.24	1,158.26		
	蓄積	22,182	75,799		12,074	48,448	6,520	165,023	229		6,638	27,789	34,656	199,679		
	成長	510.1	2,807.4		244.4	1,017.2	247.8	4,826.9	6.9		200.5	838.3	1,045.7	5,872.6		
9	面積	93.81	414.05		155.74	144.97	3.09	411.66	8.30		67.96	475.98	552.24	1,363.90		
	蓄積	35,163	109,057		30,735	40,766	3,711	219,432	656		5,372	38,635	44,663	264,095		
	成長	633.4	3,285.1		463.2	733.3	130.1	5,245.1	18.9		150.9	1,082.5	1,252.3	6,497.4		
10	面積	160.87	258.46		437.05	284.46	13.70	1,154.54	0.79		47.87	320.72	369.38	1,523.92		
	蓄積	63,727	75,035		91,157	86,015	2,824	318,758	72		4,376	28,649	33,097	351,855		
	成長	955.9	2,171.6		1,186.6	1,291.3	83.9	5,689.3	1.8		111.3	733.5	846.6	6,535.9		
11	面積	251.79	155.67	0.23	1,059.04	708.80	19.28	2,194.81	5.75		48.82	409.04	463.61	2,658.42	伐跡	115.60
	蓄積	105,757	51,825	79	232,072	222,015	4,029	615,777	586		4,795	39,349	44,730	660,507	未立木地	167.23
	成長	1,377.8	1,243.1	1.9	2,560.4	2,673.8	95.3	7,952.3	11.9		95.0	776.4	883.3	8,835.6	岩石地	173.35
12	面積	260.64	65.50	3.73	1,884.66	2,147.45	17.26	4,379.24	5.61		61.45	680.79	747.85	5,127.09	崩壊地	66.13
	蓄積	114,952	23,561	1,318	434,491	714,532	4,626	1,293,480	608		6,576	71,770	78,954	1,372,434	はげ山	1.94
	成長	1,264.1	496.5	27.9	3,922.0	6,470.3	93.1	12,273.9	11.8		125.9	1,342.9	1,480.6	13,754.5	施設敷	362.17
13	面積	393.88	17.09	1.83	1,627.76	3,718.67	27.95	5,787.18	61.35		139.90	1,579.10	1,780.35	7,567.53	林地開発	20.12
	蓄積	179,590	6,552	716	383,189	1,275,915	6,973	1,852,935	6,585		16,376	183,085	206,046	2,058,981	計	906.54
	成長	1,896.8	135.7	14.7	3,380.5	10,951.1	138.6	16,517.4	103.5		234.7	2,617.9	2,956.1	19,473.5		
14	面積	311.21	23.86	1.55	695.41	2,779.36	12.90	3,824.29	129.89		257.48	2,924.87	3,312.24	7,136.53	竹	109.47
	蓄積	146,132	10,089	674	170,776	976,136	4,045	1,307,852	14,997		31,402	347,346	393,745	1,701,597	林	226.77
	成長	1,318.3	166.5	11.3	1,205.9	6,657.0	68.0	9,427.0	168.2		326.3	3,569.0	4,063.5	13,490.5	更新 困難地	38.410
15 以上	面積	374.15	153.59	31.79	2,785.84	1,903.26	62.22	5,310.85	158.80	4.00	422.32	4,543.43	5,128.55	10,439.40	成長	38.2
	蓄積	185,786	71,998	14,664	724,593	682,121	24,876	1,704,038	19,634	758	54,487	567,268	642,147	2,346,185		
	成長	502.7	129.9	31.2	2,233.5	2,369.2	235.7	5,502.2	157.2	0.4	332.2	3,145.5	3,635.3	9,137.5	総合計	
計	面積	1,951.88	1,876.94	39.13	8,774.16	12,428.24	201.17	25,271.52	381.45	7.12	1,336.40	12,488.01	14,212.98	39,484.50	面積	40,727.28
	蓄積	872,577	514,345	17,451	2,088,101	4,103,982	58,318	7,654,774	43,822	2,259	140,566	1,355,102	1,541,749	9,196,523	蓄積	9,234,933
	成長	9,039.9	15,275.6	87.0	15,496.1	33,759.0	1,125.8	74,783.4	499.3	94.6	2,001.3	16,324.0	18,919.2	93,702.6	成長量	93,740.8

第4表 地域振興局別・資源構成表

諏訪地域振興局

単位 面積：ha、蓄積 成長量：m³

樹種	樹種	針葉樹						広葉樹					計			
		スギ	ヒノキ	サワラ	アカマツ	カラマツ	その他針	小計	クヌギ	ブナ	ナラ	その他広		小計		
1	面積		3.15	0.03	14.16	33.85		51.19			1.28	1.60	2.88	54.07		
	蓄積							0					0	0		
	成長							0.0					0.0	0.0		
2	面積				1.65	13.07		14.72			3.56	0.71	4.27	18.99		
	蓄積							0		22	8	30	30			
	成長							0.0		2.8	1.0	3.8	3.8			
3	面積	0.14				12.79		12.93				20.42	20.42	33.35		
	蓄積	12				718		730				391	391	1,121		
	成長	2.4				42.7		45.1				35.3	35.3	80.4		
4	面積	0.04	0.87			2.82		3.73			0.38	8.78	9.16	12.89		
	蓄積	5	607	76		253	19	960			11	637	648	1,608		
	成長	0.4	55.3	7.0		14.9	1.5	79.1			0.7	43.1	43.8	122.9		
5	面積	0.09	3.05		2.32	0.10	1.53	7.09			2.87	32.71	35.58	42.67		
	蓄積	52	4,521		2,486	193	1,782	9,034			695	2,000	2,695	11,729		
	成長	2.5	263.9		126.8	8.8	118.1	520.1			33.9	104.2	138.1	658.2		
6	面積	0.42	12.54		0.16	1.76	10.62	25.50			2.71	78.16	80.87	106.37		
	蓄積	82	7,213		142	287	3,233	10,957			1,228	5,084	6,312	17,269		
	成長	3.0	310.3		5.2	6.6	162.7	487.8			47.1	207.2	254.3	742.1		
7	面積	0.48	62.99	0.28	11.33	1.97	11.14	88.19			3.98	76.31	80.29	168.48		
	蓄積	127	21,900	129	1,506	303	2,401	26,366			285	4,618	4,903	31,269		
	成長	3.4	707.3	4.3	36.3	6.8	112.7	870.8			9.7	143.4	153.1	1,023.9		
8	面積	2.38	87.17	0.17	7.56	22.79	46.07	166.14			6.99	128.83	135.82	301.96		
	蓄積	619	33,921	31	1,342	4,352	4,790	45,055			354	8,172	8,526	53,581		
	成長	14.3	886.3	0.8	26.9	95.3	179.4	1,203.0			10.2	246.2	256.4	1,459.4		
9	面積	3.51	204.23	2.73	35.35	64.82	88.41	399.05			6.46	162.84	169.30	568.35		
	蓄積	984	47,273	564	6,650	13,734	8,853	78,058			498	11,624	12,122	90,180		
	成長	17.2	1,007.0	11.9	101.5	250.9	283.5	1,672.0			12.5	314.3	326.8	1,998.8		
10	面積	7.62	124.92	2.35	171.02	249.55	45.43	600.89			10.02	311.10	321.12	922.01		
	蓄積	2,269	27,007	531	33,136	58,368	4,960	126,271			762	23,536	24,298	150,569		
	成長	31.5	497.5	9.5	444.8	881.9	143.6	2,008.8			16.5	600.4	616.9	2,625.7		
11	面積	8.01	79.46	1.83	400.49	1,170.26	117.28	1,777.33			11.30	258.59	269.89	2,047.22	伐跡	73.01
	蓄積	2,586	19,276	453	84,513	288,093	16,197	411,118			1,036	23,503	24,539	435,657	未立木地	1,725.96
	成長	35.2	312.5	6.9	941.5	4,032.0	335.5	5,663.6			19.9	461.0	480.9	6,144.5	岩石地	87.06
12	面積	18.14	21.91	3.38	617.31	2,883.67	160.02	3,704.43			26.06	610.89	636.95	4,341.38	崩壊地	258.32
	蓄積	6,217	5,696	853	137,598	746,681	22,413	919,458			2,285	57,082	59,367	978,825	はげ山	14.99
	成長	80.0	80.7	12.1	1,252.9	9,546.0	439.0	11,410.7			38.0	1,058.3	1,096.3	12,507.0	施設敷	102.01
13	面積	33.55	21.49	20.23	686.01	4,360.86	320.21	5,442.35			199.07	1,012.02	1,211.09	6,653.44	林地開発	
	蓄積	11,602	5,845	5,394	156,863	1,151,268	47,281	1,378,253			19,393	102,192	121,585	1,499,838	計	2,261.35
	成長	142.3	79.6	68.9	1,406.7	14,191.0	875.8	16,764.3			266.7	1,593.5	1,860.2	18,624.5		
14	面積	40.25	68.36	22.41	1,074.20	4,865.00	284.89	6,355.11			192.43	1,538.40	1,730.83	8,085.94	竹	4.78
	蓄積	14,382	17,995	6,240	255,950	1,377,156	44,385	1,716,108			21,121	159,391	180,512	1,896,620	更新	1.19
	成長	142.3	211.3	73.6	2,024.7	14,366.5	737.8	17,556.2			241.0	1,863.1	2,104.1	19,660.3	困難地	229
15 以上	面積	107.49	288.21	204.11	3,185.05	4,738.20	1,302.64	9,825.70	0.31		873.90	5,483.81	6,358.02	16,183.72	成長	2.5
	蓄積	42,717	87,377	59,379	817,381	1,337,758	265,667	2,610,279	28		97,617	651,725	749,370	3,359,649		
	成長	98.7	237.2	116.6	3,926.3	6,332.3	1,878.7	12,589.8			660.2	2,493.8	3,154.0	15,743.8	総合計	
計	面積	222.12	978.35	257.52	6,206.61	18,421.51	2,388.24	28,474.35	0.31	0.00	1,341.01	9,725.17	11,066.49	39,540.84	面積	41,808.16
	蓄積	81,654	278,631	73,650	1,497,567	4,979,164	421,981	7,332,647	28	0	145,307	1,049,963	1,195,298	8,527,945	蓄積	8,528,174
	成長	573.2	4,648.9	311.6	10,293.6	49,775.7	5,268.3	70,871.3	0.0	0.0	1,359.2	9,164.8	10,524.0	81,395.3	成長量	81,397.8

第4表 地域振興局別・資源構成表

上伊那地域振興局

単位 面積：ha、蓄積 成長量：m<sup>3</sup>

樹種	樹種	針 葉 樹						広 葉 樹					計			
		スギ	ヒノキ	サワラ	アカマツ	カラマツ	その他針	小計	クヌギ	ブナ	ナラ	その他広		小計	計	
1	面積	1.34	29.50	0.37		37.35		68.56	0.02		17.25	18.00	35.27	103.83		
	蓄積							0					0	0		
	成長							0.0					0.0	0.0		
2	面積	0.31	12.17		0.19	3.00	0.11	15.78			4.13	15.19	19.32	35.10		
	蓄積							0				198	245	245		
	成長							0.0	1.7		5.2	27.9	34.8	34.8		
3	面積		22.74	0.11	0.95	16.42		40.22			5.27	12.49	17.76	57.98		
	蓄積		1,517	6	61	1,198		2,782			138	268	406	3,188		
	成長		291.8	1.2	8.1	110.2		411.3			12.3	23.5	35.8	447.1		
4	面積		131.75		1.07	9.85	0.63	143.30		0.61	13.43	31.10	45.14	188.44		
	蓄積		11,305		84	915	19	12,323		10	394	1,062	1,466	13,789		
	成長		1,032.7		7.0	53.8	1.5	1,095.0		0.9	25.7	72.2	98.8	1,193.8		
5	面積	0.18	112.36		5.94	72.48	0.30	191.26	0.42		3.16	41.80	45.38	236.64		
	蓄積	30	15,231		668	9,137	755	25,821	26		125	1,632	1,783	27,604		
	成長	1.5	887.1		33.9	426.8	51.4	1,400.7	0.8		6.1	86.7	93.6	1,494.3		
6	面積	0.59	197.37		2.53	93.59	1.76	295.84			2.53	138.13	140.66	436.50		
	蓄積	119	35,246		315	13,332	107	49,119			137	6,646	6,783	55,902		
	成長	4.2	1,519.3		11.6	309.2	5.5	1,849.8			5.3	269.7	275.0	2,124.8		
7	面積	2.65	313.14		47.72	130.63	16.48	510.62	0.83	1.56	24.89	198.06	225.34	735.96		
	蓄積	582	66,590		6,727	24,030	1,765	99,694	67	34	1,552	11,834	13,487	113,181		
	成長	15.0	2,155.6		171.4	531.6	82.5	2,956.1	0.2	1.9	49.6	366.4	418.1	3,374.2		
8	面積	12.71	388.59		67.63	258.87	24.81	752.61	0.58		21.64	301.86	324.08	1,076.69		
	蓄積	3,604	79,299		12,878	47,715	2,813	146,309	50		1,589	19,901	21,540	167,849		
	成長	83.6	2,068.7		270.3	1,024.4	103.8	3,550.8	0.1		46.1	602.4	648.6	4,199.4		
9	面積	19.37	615.14		175.00	509.00	92.69	1,411.20	1.86		20.70	250.86	273.42	1,684.62		
	蓄積	5,347	128,360		32,888	97,026	10,419	274,040	165		1,704	19,825	21,694	295,734		
	成長	91.6	2,712.8		501.5	1,799.0	317.9	5,422.8	0.1		46.2	554.6	600.9	6,023.7		
10	面積	38.66	908.28	3.18	654.52	1,133.09	85.06	2,822.79	0.12		13.02	553.06	566.20	3,388.99		
	蓄積	11,662	206,809	723	135,110	265,848	10,508	630,660	8		1,212	46,723	47,943	678,603		
	成長	163.4	3,751.7	13.0	1,771.7	4,011.1	311.6	10,022.5			29.3	1,188.6	1,217.9	11,240.4		
11	面積	80.22	662.33	11.31	2,027.94	2,210.11	32.80	5,024.71	1.32		17.09	666.83	685.24	5,709.95		
	蓄積	25,976	164,745	2,037	446,334	541,832	4,367	1,185,291	118		1,730	64,529	66,377	1,251,668	伐跡	37.48
	成長	359.8	2,645.4	32.5	4,928.7	7,583.4	95.1	15,644.9			34.5	1,265.3	1,299.8	16,944.7	未立木地	252.52
12	面積	194.67	267.59	1.35	3,463.80	4,883.70	16.98	8,828.09	1.60		36.69	904.67	942.96	9,771.05	岩石地	122.18
	蓄積	66,760	73,238	338	792,083	1,239,127	2,430	2,173,976	144		3,990	93,894	98,028	2,272,004	崩壊地	513.49
	成長	863.7	1,032.5	4.6	7,210.6	15,757.6	47.5	24,916.5			75.5	1,797.1	1,872.6	26,789.1	はげ山	7.39
13	面積	316.71	286.75	9.73	3,348.28	6,360.16	45.49	10,367.12	6.73		69.12	1,607.72	1,683.57	12,050.69	施設敷	147.78
	蓄積	112,461	76,851	2,617	785,471	1,695,516	6,470	2,679,386	602		8,120	180,271	188,993	2,868,379	林地開発	14.17
	成長	1,352.9	1,056.5	34.9	6,957.2	20,722.7	123.4	30,247.6			113.2	2,779.5	2,892.7	33,140.3	計	1,095.01
14	面積	388.01	284.89	4.24	2,897.00	5,719.94	23.47	9,317.55	13.97		153.29	2,910.26	3,077.52	12,395.07	竹	259.31
	蓄積	141,616	78,445	1,232	705,114	1,669,241	3,800	2,599,448	1,261		18,819	347,550	367,630	2,967,078	林	7.71
	成長	1,405.7	934.2	14.4	5,596.3	17,391.2	61.3	25,403.1			200.7	3,758.7	3,959.4	29,362.5	更新 困難地	1,007
15 以上	面積	423.89	1,230.80	60.90	6,123.89	4,518.37	495.05	12,852.90	39.01	7.88	318.23	9,009.47	9,374.59	22,227.49	成長	0.3
	蓄積	167,114	379,771	18,654	1,634,534	1,348,100	103,689	3,651,862	3,459	1,095	41,794	1,122,365	1,168,713	4,820,575		
	成長	630.2	1,003.5	26.4	8,345.5	9,052.8	761.7	19,820.1			183.3	5,142.0	5,325.3	25,145.4	総合計	
計	面積	1,479.31	5,463.40	91.19	18,816.46	25,956.56	835.63	52,642.55	66.46	10.05	720.44	16,659.50	17,456.45	70,099.00	面積	71,461.03
	蓄積	535,271	1,317,407	25,607	4,552,267	6,953,017	147,142	13,530,711	5,907	1,139	81,344	1,916,698	2,005,088	15,535,799	蓄積	15,536,806
	成長	4,971.6	21,091.8	127.0	35,813.8	78,773.8	1,963.2	142,741.2	2.9	2.8	833.0	17,934.6	18,773.3	161,514.5	成長量	161,514.8

第4表 地域振興局別・資源構成表

南信州地域振興局

単位 面積：ha、蓄積 成長量：m³

樹種	年齢	針葉樹						広葉樹					計			
		スギ	ヒノキ	サワラ	アカマツ	カラマツ	その他針	小計	クヌギ	ブナ	ナラ	その他広		小計		
1	面積	6.10	17.51		0.51	17.42		41.54			6.62	6.80	13.42	54.96		
	蓄積						0					0	0			
	成長						0.0					0.0	0.0			
2	面積	0.12	27.23				0.22	27.57			8.21	23.45	31.66	59.23		
	蓄積						0				101	274	375			
	成長						0.0				14.5	39.2	53.7	53.7		
3	面積	5.36	103.77		0.56		0.44	110.13			8.13	119.01	127.14	237.27		
	蓄積	440	5,221		37	483	11	6,192			189	2,658	2,847	9,039		
	成長	89.0	1,127.5		5.0	52.2	1.4	1,275.1			16.3	228.4	244.7	1,519.8		
4	面積	10.41	330.23	9.32	4.73	2.49	0.43	357.61			15.17	63.16	78.33	435.94		
	蓄積	1,769	26,421	633	364	138	14	29,339			485	2,179	2,664	32,003		
	成長	142.6	2,425.8	60.0	30.0	10.3	1.1	2,669.8			32.0	142.6	174.6	2,844.4		
5	面積	7.84	416.96	0.12	12.58	0.85	0.35	438.70		0.56	9.65	167.95	178.16	616.86		
	蓄積	2,017	61,271	13	988	114	15	64,418		13	642	7,123	7,778	72,196		
	成長	100.7	3,743.8	0.8	51.7	6.1	1.0	3,904.1		1.0	31.0	341.0	373.0	4,277.1		
6	面積	17.67	951.83	0.51	6.78	4.69	4.10	985.58	0.07		6.48	358.86	365.41	1,350.99		
	蓄積	8,745	157,075	56	989	674	190	167,729	5		647	17,067	17,719	185,448		
	成長	321.5	6,645.4	2.6	36.6	24.3	10.2	7,040.6	0.1		24.3	646.8	671.2	7,711.8		
7	面積	21.97	1,655.05	0.07	39.05	43.67	7.23	1,767.04	2.23		55.87	847.38	905.48	2,672.52		
	蓄積	5,296	281,821	12	5,997	6,162	1,567	300,855	176		3,867	49,558	53,601	354,456		
	成長	138.5	9,642.7	0.4	145.0	180.6	69.0	10,176.2	0.3		123.9	1,607.8	1,732.0	11,908.2		
8	面積	39.51	2,410.69	1.96	39.00	184.87	50.90	2,726.93	0.95		64.14	860.06	925.15	3,652.08		
	蓄積	10,965	448,733	307	7,057	40,643	9,034	516,739	76		4,469	58,213	62,758	579,497		
	成長	253.2	11,820.4	9.2	141.8	970.2	334.4	13,529.2	0.1		128.8	1,673.3	1,802.2	15,331.4		
9	面積	155.55	3,417.91	0.17	78.64	301.99	87.43	4,041.69	0.29		77.40	836.10	913.79	4,955.48		
	蓄積	48,208	710,018	34	14,922	61,837	8,444	843,463	24		6,341	63,696	70,061	913,524		
	成長	818.0	15,619.0	0.8	228.3	1,225.1	275.2	18,166.4			170.7	1,694.1	1,864.8	20,031.2		
10	面積	399.37	4,139.63	1.83	436.73	937.06	157.11	6,071.73	0.02	3.86	42.60	1,323.28	1,369.76	7,441.49		
	蓄積	132,199	929,141	409	89,857	216,392	18,062	1,386,060	2	293	3,847	109,421	113,563	1,499,623		
	成長	1,929.5	16,787.0	7.3	1,098.7	3,236.1	496.1	23,554.7		9.0	92.0	2,555.2	2,656.2	26,210.9		
11	面積	943.02	3,669.01	6.80	2,334.03	1,714.15	154.41	8,821.42	0.58	33.07	67.97	2,253.49	2,355.11	11,176.53		
	蓄積	322,206	888,510	1,629	496,673	424,894	21,171	2,155,083	47	3,095	6,905	206,105	216,152	2,371,235	伐跡 41.73	
	成長	4,280.8	14,345.3	26.6	5,579.4	5,930.9	502.8	30,665.8		80.6	137.0	3,997.5	4,215.1	34,880.9	未立木地 840.98	
12	面積	2,107.86	2,055.51	2.58	4,277.03	3,309.42	59.50	11,811.90	3.38	2.20	146.56	3,576.59	3,728.73	15,540.63	岩石地 320.87	
	蓄積	769,508	534,978	696	962,458	874,364	6,955	3,148,959	274	218	15,408	349,957	365,857	3,514,816	崩壊地 2,038.80	
	成長	9,562.4	7,029.4	9.1	10,650.8	11,216.3	132.0	38,600.0		5.6	298.4	6,653.6	6,957.6	45,557.6	はげ山 3.85	
13	面積	2,584.13	1,721.02	3.55	2,785.36	3,618.79	179.48	10,892.33	3.96	11.31	313.74	5,070.81	5,399.82	16,292.15	施設敷 259.85	
	蓄積	973,211	460,573	965	646,466	953,815	24,438	3,059,468	320	991	35,838	545,557	582,706	3,642,174	林地開発 11.60	
	成長	11,711.9	5,994.5	12.6	6,991.4	11,821.4	460.3	36,992.1	0.1	23.7	557.0	8,725.7	9,306.5	46,298.6	計 3,517.68	
14	面積	1,942.11	1,151.87	2.05	1,691.66	3,888.40	83.81	8,759.90	5.72		560.54	6,202.93	6,769.19	15,529.09	竹 林 616.30	
	蓄積	776,391	322,317	518	408,652	1,075,078	12,711	2,595,667	428		66,773	714,377	781,578	3,377,245	更新 面積 10.61	
	成長	7,668.5	3,864.5	6.0	3,267.1	11,602.5	212.1	26,620.7			817.4	8,912.3	9,729.7	36,350.4	更新 蓄積 1,284	
15以上	面積	3,082.01	4,111.95	52.39	5,067.69	2,989.90	3,837.67	19,141.61	13.09	191.29	2,164.64	30,653.39	33,022.41	52,164.02	更新 成長 15.4	
	蓄積	1,325,432	1,252,783	15,936	1,327,574	895,886	802,585	5,620,196	968	32,752	274,456	3,712,201	4,020,377	9,640,573		
	成長	4,076.4	4,400.9	19.1	6,424.3	6,464.6	3,465.4	24,850.7	0.2	119.1	1,909.1	20,585.8	22,614.2	47,464.9	総合計	
計	面積	11,323.03	26,180.17	81.35	16,774.35	17,013.70	4,623.08	75,995.68	30.29	242.29	3,547.72	52,363.26	56,183.56	132,179.24	面積 136,323.83	
	蓄積	4,376,387	6,078,862	21,208	3,962,034	4,550,480	905,197	19,894,168	2,320	37,362	419,968	5,838,386	6,298,036	26,192,204	蓄積 26,193,488	
	成長	41,093.0	103,446.2	154.5	34,650.1	52,740.6	5,961.0	238,045.4	0.8	239.0	4,352.4	57,803.3	62,395.5	300,440.9	成長量 300,456.3	

第4表 地域振興局別・資源構成表

木曾地域振興局

単位 面積：ha、蓄積 成長量：m<sup>3</sup>

樹種	樹種	針 葉 樹						広 葉 樹					計			
		スギ	ヒノキ	サワラ	アカマツ	カラマツ	その他針	小計	クヌギ	ブナ	ナラ	その他広		小計	計	
1	面積	0.20	7.11			8.25		15.56			0.39	14.19	14.58	30.14		
	蓄積							0				0	0	0		
	成長							0.0				0.0	0.0	0.0		
2	面積		5.07		0.06			5.13				3.97	3.97	9.10		
	蓄積							0				42	42	42		
	成長							0.0				5.6	5.6	5.6		
3	面積		17.06	2.13	0.13	0.10	0.24	19.66			0.19	11.69	11.88	31.54		
	蓄積		802	102	9	8	6	927			3	277	280	1,207		
	成長		154.3	19.6	1.2	0.8	0.8	176.7			0.3	24.5	24.8	201.5		
4	面積	0.36	54.47	0.24	0.13	1.12	0.13	56.45			0.27	28.79	29.06	85.51		
	蓄積	43	4,140	11	9	112	5	4,320			8	905	913	5,233		
	成長	3.5	379.2	1.1	0.7	6.7	0.4	391.6			0.5	61.3	61.8	453.4		
5	面積	0.04	201.45	0.74	1.14	1.82	0.23	205.42			0.29	45.45	45.74	251.16		
	蓄積	7	23,805	74	550	210	11	24,657			13	1,711	1,724	26,381		
	成長	0.3	1,387.2	4.4	27.6	9.6	0.7	1,429.8			0.6	91.1	91.7	1,521.5		
6	面積	0.11	261.11	0.03	0.58	7.62	0.96	270.41			13.94	101.84	115.78	386.19		
	蓄積	22	34,735	4	80	1,093	190	36,124			680	4,709	5,389	41,513		
	成長	0.8	1,493.7	0.2	3.0	25.3	9.8	1,532.8			26.4	191.5	217.9	1,750.7		
7	面積	0.49	469.02	1.77	2.85	22.85	7.48	504.46			24.98	152.40	177.38	681.84		
	蓄積	114	76,133	286	429	3,860	710	81,532			1,513	8,563	10,076	91,608		
	成長	3.0	2,459.7	9.1	11.3	85.3	32.6	2,601.0			49.3	265.8	315.1	2,916.1		
8	面積	4.93	1,166.17	0.39	7.43	8.00	12.84	1,199.76			23.65	224.84	248.49	1,448.25		
	蓄積	1,232	210,985	75	1,264	1,570	1,266	216,392			1,695	14,822	16,517	232,909		
	成長	28.3	5,519.2	1.9	27.2	32.9	47.5	5,657.0			49.1	446.3	495.4	6,152.4		
9	面積	13.39	1,312.37	0.52	19.95	94.14	11.14	1,451.51			17.69	285.07	302.76	1,754.27		
	蓄積	3,738	263,495	104	3,802	21,184	1,271	293,594			1,374	21,686	23,060	316,654		
	成長	64.0	5,612.9	2.2	57.4	381.7	39.1	6,157.3			34.8	600.9	635.7	6,793.0		
10	面積	36.90	1,471.67	5.75	175.87	137.97	36.45	1,864.61	0.64		62.98	475.21	538.83	2,403.44		
	蓄積	10,861	327,840	1,280	36,362	33,840	4,709	414,892	44		5,661	40,100	45,805	460,697		
	成長	154.2	5,972.6	23.3	474.2	509.4	140.2	7,273.9	0.1		133.7	1,016.4	1,150.2	8,424.1		
11	面積	130.36	1,423.27	11.02	844.54	902.46	13.58	3,325.23			130.07	1,097.40	1,227.47	4,552.70		
	蓄積	41,095	340,822	2,696	181,904	232,620	2,020	801,157			12,729	105,528	118,257	919,414	伐跡	3.01
	成長	561.2	5,494.8	43.5	2,023.5	3,257.1	41.3	11,421.4			249.4	2,075.9	2,325.3	13,746.7	未立木地	140.28
12	面積	312.42	974.87	23.70	1,039.92	2,713.81	7.23	5,071.95			186.22	1,817.11	2,003.33	7,075.28	岩石地	13.43
	蓄積	104,517	253,957	6,246	235,578	745,309	1,127	1,346,734			18,809	183,285	202,094	1,548,828	崩壊地	37.80
	成長	1,327.0	3,590.6	88.2	2,159.5	9,608.0	21.8	16,795.1			355.9	3,491.0	3,846.9	20,642.0	はげ山	
13	面積	508.17	757.64	37.77	798.79	3,760.46	16.13	5,878.96			231.89	2,847.15	3,079.04	8,958.00	施設敷	159.94
	蓄積	176,324	203,343	10,038	184,057	1,079,128	2,779	1,655,669			26,299	309,076	335,375	1,991,044	林地開発	21.99
	成長	2,095.7	2,786.2	138.6	1,663.4	13,419.4	51.3	20,154.6			399.5	4,955.6	5,355.1	25,509.7	計	376.45
14	面積	422.49	487.66	50.73	866.73	2,790.15	26.84	4,644.60			384.30	3,654.18	4,038.48	8,683.08	竹	76.38
	蓄積	154,121	136,952	14,383	203,318	823,071	4,913	1,336,758			45,053	419,201	464,254	1,801,012	林	
	成長	1,533.5	1,644.1	172.5	1,679.9	8,763.4	78.7	13,872.1			488.6	4,776.4	5,265.0	19,137.1	更新	0.06
15以上	面積	445.49	1,638.22	239.42	2,273.72	1,254.02	380.72	6,231.59	0.08		888.23	11,931.05	11,931.36	18,162.95	困難地	5
	蓄積	173,063	495,076	70,324	602,824	377,376	85,096	1,803,759	6		111,860	1,359,749	1,471,615	3,275,374	蓄積	
	成長	540.4	767.6	111.4	2,734.6	2,202.6	515.9	6,872.5			500.3	5,552.7	6,053.0	12,925.5	成長	0.1
計	面積	1,875.35	10,247.16	374.21	6,031.84	11,702.77	513.97	30,745.30	0.72	0.00	1,965.09	21,802.34	23,768.15	54,513.45	合計	
	蓄積	665,137	2,372,085	105,623	1,450,186	3,319,381	104,103	8,016,515	50	0	225,697	2,469,654	2,695,401	10,711,916	面積	54,966.34
	成長	6,311.9	37,262.1	616.0	10,863.5	38,302.2	980.1	94,335.8	0.1	0.0	2,288.4	23,555.0	25,843.5	120,179.3	蓄積	10,711,921
														成長量	120,179.4	

第4表 地域振興局別・資源構成表

松本地域振興局

単位 面積：ha、蓄積 成長量：m³

樹種	年齢	針葉樹						広葉樹					計	
		スギ	ヒノキ	サワラ	アカマツ	カラマツ	その他針	小計	クヌギ	ブナ	ナラ	その他広		小計
1	面積	6.53	6.62		4.42	84.43		102.00			27.41	65.34	92.75	194.75
	蓄積							0					0	0
	成長							0.0					0.0	0.0
2	面積	0.15	17.03		0.14	23.19	4.82	45.33	0.20		14.96	204.72	219.88	265.21
	蓄積							0	4		152	2,364	2,520	2,520
	成長							0.0	1.2		20.7	319.2	341.1	341.1
3	面積	0.05	19.15		2.22	0.12	0.04	21.58		6.68	0.66	82.33	89.67	111.25
	蓄積	3	565		123	113	1	805		27	17	1,826	1,870	2,675
	成長	0.7	114.7		16.5	11.3	0.1	143.3		5.8	1.5	160.9	168.2	311.5
4	面積	0.84	29.10		5.10	0.55	0.12	35.71	4.26		0.25	30.69	35.20	70.91
	蓄積	74	1,607		405	41	45	2,172	246		44	1,045	1,335	3,507
	成長	8.9	162.5		33.4	3.0	3.9	211.7	11.4		3.0	72.1	86.5	298.2
5	面積	1.26	88.54		16.76	10.53	0.56	117.65	3.16		5.64	113.52	122.32	239.97
	蓄積	182	8,485		1,462	2,266	497	12,892	201	115	341	5,524	6,181	19,073
	成長	13.0	530.0		82.0	123.1	33.3	781.4	6.4	9.2	17.7	288.8	322.1	1,103.5
6	面積	4.52	182.47		17.47	30.37	4.43	239.26	16.05		22.93	258.88	297.86	537.12
	蓄積	1,015	24,403		4,715	4,834	854	35,821	1,137	33	1,296	12,112	14,578	50,399
	成長	50.5	1,265.4		183.1	185.1	46.3	1,730.4	26.1	2.2	53.2	488.8	570.3	2,300.7
7	面積	12.19	281.13	0.70	115.94	55.80	8.31	474.07	34.25		40.60	517.55	592.40	1,066.47
	蓄積	2,894	38,378	52	16,039	9,140	2,393	68,896	2,659		2,459	27,601	32,719	101,615
	成長	108.1	1,573.6	2.5	475.3	262.0	105.0	2,526.5	41.4		76.3	852.9	970.6	3,497.1
8	面積	30.03	321.83	1.35	69.17	161.06	62.21	645.65	41.95		61.16	614.36	717.47	1,363.12
	蓄積	9,055	45,481	124	10,917	27,639	7,248	100,464	3,298		4,207	38,738	46,243	146,707
	成長	251.9	1,440.8	4.8	247.9	671.9	268.1	2,885.4	29.9		127.3	1,171.3	1,328.5	4,213.9
9	面積	74.34	473.99	0.13	327.80	328.55	85.84	1,290.65	48.99		66.92	486.12	602.03	1,892.68
	蓄積	25,645	62,973	21	56,645	61,486	9,673	216,443	4,088		5,339	36,076	45,503	261,946
	成長	447.9	1,818.1	0.5	896.0	1,216.2	323.6	4,702.3	19.2		148.1	986.1	1,153.4	5,855.7
10	面積	168.50	395.18	0.63	957.25	1,001.85	214.19	2,737.60	64.55		58.65	787.73	910.93	3,648.53
	蓄積	62,055	59,048	113	176,908	200,899	25,449	524,472	5,500		5,210	65,953	76,663	601,135
	成長	952.5	1,287.9	2.4	2,432.3	3,304.5	695.2	8,674.8	13.1		133.7	1,677.7	1,824.5	10,499.3
11	面積	214.41	174.65	1.40	2,180.13	1,876.35	142.60	4,589.54	28.11		65.44	927.46	1,021.01	5,610.55
	蓄積	85,266	29,163	270	431,526	411,814	17,317	975,356	2,439		6,457	84,913	93,809	1,069,165
	成長	1,047.8	563.9	5.2	4,891.3	5,983.0	404.7	12,895.9			127.0	1,638.8	1,765.8	14,661.7
12	面積	306.42	49.65	0.14	3,361.03	5,082.31	34.24	8,833.79	55.46		80.76	1,348.42	1,484.64	10,318.43
	蓄積	127,562	9,343	25	693,700	1,210,708	4,541	2,045,879	4,711		8,370	132,327	145,408	2,191,287
	成長	1,320.9	146.2	0.5	6,752.0	15,749.7	85.9	24,055.2			156.7	2,475.7	2,632.4	26,687.6
13	面積	374.33	62.07	8.91	2,771.22	7,411.55	118.60	10,746.68	146.55		194.11	3,396.10	3,736.76	14,483.44
	蓄積	159,043	12,265	1,391	585,219	1,784,312	15,543	2,557,773	12,226		20,795	350,256	383,277	2,941,050
	成長	1,618.3	192.3	20.9	5,579.8	22,616.4	293.6	30,321.3			334.0	5,529.4	5,863.4	36,184.7
14	面積	361.00	79.66	12.69	1,848.19	6,024.79	21.77	8,348.10	298.58		356.51	6,437.06	7,092.15	15,440.25
	蓄積	153,419	16,729	1,871	406,809	1,538,590	3,212	2,120,630	25,289		40,409	701,481	767,179	2,887,809
	成長	1,447.0	231.8	27.7	3,313.2	16,976.1	54.8	22,050.6			465.3	8,309.6	8,774.9	30,825.5
15以上	面積	816.95	881.30	73.86	6,304.71	4,639.20	789.96	13,505.98	185.06	15.31	485.51	13,922.48	14,608.36	28,114.34
	蓄積	405,085	206,497	14,969	1,499,069	1,270,380	167,780	3,563,780	15,655	2,057	58,130	1,593,470	1,669,312	5,233,092
	成長	2,348.0	739.1	66.8	6,294.1	7,066.1	681.2	17,195.3		3.1	380.6	9,135.1	9,518.8	26,714.1
計	面積	2,371.52	3,062.37	99.81	17,981.55	26,730.65	1,487.69	51,733.59	927.17	21.99	1,481.51	29,192.76	31,623.43	83,357.02
	蓄積	1,031,298	514,937	18,836	3,883,537	6,522,222	254,553	12,225,383	77,453	2,232	153,226	3,053,686	3,286,597	15,511,980
	成長	9,615.5	10,066.3	131.3	31,196.9	74,168.4	2,995.7	128,174.1	148.7	20.3	2,045.1	33,106.4	35,320.5	163,494.6
													伐跡	132.75
													未立木地	424.63
													岩石地	765.34
													崩壊地	462.21
													はげ山	52.15
													施設敷	113.87
													林地開発	19.89
													計	1,970.84
													竹	226.82
													林	7.86
													更新	324
													困難地	7.3
													面積	85,562.54
													蓄積	15,512,304
													成長量	163,501.9

第4表 地域振興局別・資源構成表

北アルプス地域振興局

単位 面積：ha、蓄積 成長量：m<sup>3</sup>

樹種	年齢	針葉樹						広葉樹					計	
		スギ	ヒノキ	サワラ	アカマツ	カラマツ	その他針	小計	クヌギ	ブナ	ナラ	その他広		小計
1	面積	1.54	1.21		0.04	16.00		18.79	0.52		9.55	43.58	53.65	72.44
	蓄積						0					0	0	
	成長						0.0					0.0	0.0	
2	面積		4.49			23.53		28.02			5.07	6.88	11.95	39.97
	蓄積						0				57	62	119	
	成長						0.0				7.8	7.8	15.6	
3	面積	1.54	46.70		0.22			48.46			2.87	29.42	32.29	80.75
	蓄積	90	1,288		11			1,389			61	599	660	2,049
	成長	24.3	251.4		1.5			277.2			5.3	57.2	62.5	339.7
4	面積	40.82	60.91		1.04	0.65	0.20	103.62			2.48	20.10	22.58	126.20
	蓄積	2,978	2,369		74	41	5	5,467			80	788	868	6,335
	成長	382.9	237.2		6.1	3.3	0.4	629.9			5.4	53.6	59.0	688.9
5	面積	27.33	100.79		1.17	19.57	0.64	149.50	0.60	0.45	4.63	157.42	163.10	312.60
	蓄積	3,191	6,285		89	1,883	19	11,467	30	12	175	5,708	5,925	17,392
	成長	248.0	398.1		5.3	103.1	1.3	755.8	0.9	0.9	9.2	308.2	319.2	1,075.0
6	面積	32.95	128.82		6.57	19.64	0.38	188.36	0.14	3.64	16.88	314.98	335.64	524.00
	蓄積	6,012	9,762		670	2,602	17	19,063	8	95	748	12,977	13,828	32,891
	成長	309.0	523.8		30.1	97.8	0.9	961.6	0.2	6.2	30.2	515.1	551.7	1,513.3
7	面積	143.17	71.53		8.60	32.22	0.10	255.62	0.62	3.94	14.15	491.49	510.20	765.82
	蓄積	29,773	7,892		1,082	5,973	3	44,723	40	134	749	24,718	25,641	70,364
	成長	1,210.7	334.8		33.8	179.3	0.1	1,758.7	0.6	7.5	22.9	758.7	789.7	2,548.4
8	面積	242.80	77.27		6.41	17.79	0.10	344.37	2.10		19.73	436.68	458.51	802.88
	蓄積	60,262	12,489		914	3,193	8	76,866	146		1,203	24,736	26,085	102,951
	成長	1,753.4	406.3		23.6	77.0	0.3	2,260.6	1.2		36.5	754.4	792.1	3,052.7
9	面積	381.73	242.60	0.10	57.83	31.23	10.62	724.11	7.60	15.13	38.06	628.21	689.00	1,413.11
	蓄積	106,641	27,946	8	9,634	5,586	1,130	150,945	553	691	2,711	41,190	45,145	196,090
	成長	2,023.2	848.4	0.3	154.0	108.8	37.3	3,172.0	2.1	24.8	71.4	1,078.7	1,177.0	4,349.0
10	面積	664.57	140.74	0.11	229.48	64.67	38.04	1,137.61	1.14	13.37	55.76	836.18	906.45	2,044.06
	蓄積	208,204	18,661	20	39,122	14,214	4,366	284,587	91	801	4,468	64,100	69,460	354,047
	成長	3,358.3	424.0	0.4	561.8	226.7	119.7	4,690.9	0.1	24.2	113.7	1,628.4	1,766.4	6,457.3
11	面積	1,024.68	111.62	1.43	522.14	91.40	35.79	1,787.06	0.26	71.76	50.15	957.94	1,080.11	2,867.17
	蓄積	347,401	13,122	164	94,982	19,550	4,068	479,287	16	3,839	4,419	80,892	89,166	568,453
	成長	4,537.5	299.8	3.9	1,103.7	286.4	93.7	6,325.0		100.2	82.5	1,497.5	1,680.2	8,005.2
12	面積	1,035.33	40.97		637.29	368.24	2.49	2,084.32	1.60	104.44	107.51	1,659.55	1,873.10	3,957.42
	蓄積	378,518	5,105		121,652	84,871	343	590,489	117	7,669	9,644	148,441	165,871	756,360
	成長	4,154.7	98.3		1,248.9	1,108.6	6.5	6,617.0		182.7	176.7	2,725.6	3,085.0	9,702.0
13	面積	958.72	38.54		642.05	868.96	3.29	2,511.56	7.97	27.27	170.45	2,482.57	2,688.26	5,199.82
	蓄積	350,030	6,818		127,076	197,766	462	682,152	596	1,642	16,618	230,011	248,867	931,019
	成長	3,802.6	114.3		1,246.2	2,540.5	8.5	7,712.1		38.3	275.8	3,805.6	4,119.7	11,831.8
14	面積	776.42	29.11		370.80	935.67	1.88	2,113.88	17.13	51.65	248.20	3,242.96	3,559.94	5,673.82
	蓄積	292,031	5,123		79,477	236,319	281	613,231	1,305	4,529	25,801	322,949	354,584	967,815
	成長	2,927.8	71.3		652.1	2,617.4	5.0	6,273.6		91.1	326.8	4,137.5	4,555.4	10,829.0
15以上	面積	1,568.23	145.69	6.93	1,359.66	955.72	405.68	4,441.91	47.12	1,810.75	1,024.13	16,622.33	19,504.33	23,946.24
	蓄積	683,814	30,026	1,287	313,131	257,114	85,302	1,370,674	3,599	225,845	112,677	1,751,614	2,093,735	3,464,409
	成長	4,248.4	91.1	3.1	1,342.6	1,438.1	386.8	7,510.1		1,203.2	575.3	6,201.0	7,979.5	15,489.6
計	面積	6,899.83	1,240.99	8.57	3,843.30	3,445.29	499.21	15,937.19	86.80	2,102.40	1,769.62	27,930.29	31,889.11	47,826.30
	蓄積	2,468,945	146,886	1,479	787,914	829,112	96,004	4,330,340	6,501	245,257	179,411	2,708,785	3,139,954	7,470,294
	成長	28,980.8	4,098.8	7.7	6,409.7	8,787.0	660.5	48,944.5	5.1	1,679.1	1,739.5	23,529.3	26,953.0	75,897.5
													伐跡	31.25
													未立木地	273.62
													岩石地	1,576.85
													崩壊地	191.44
													はげ山	0.76
													施設敷	33.99
													林地開発	48.14
													計	2,156.05
													竹	29.21
													林	84.38
													更新 困難地	24,471
													面積	84.38
													蓄積	24,471
													成長	24,471
													合計	
													面積	50,095.94
													蓄積	7,494,765
													成長量	75,897.5



第4表 地域振興局別・資源構成表

長野地域振興局

単位 面積：ha、蓄積 成長量：m<sup>3</sup>

樹種	樹種	針 葉 樹						広 葉 樹					計			
		スギ	ヒノキ	サワラ	アカマツ	カラマツ	その他針	小計	クヌギ	ブナ	ナラ	その他広		小計	計	
1	面積	5.87			1.59	13.43		20.89					0.00	20.89		
	蓄積							0					0	0		
	成長							0.0					0.0	0.0		
2	面積	0.96	0.20		0.08	19.45		20.69	0.71		6.58	11.94	19.23	39.92		
	蓄積							0	9	86	150	245	245			
	成長							0.0	2.9	12.2	21.3	36.4	36.4			
3	面積	4.51	1.15		0.03	7.86		13.55		0.06	1.89	51.96	53.91	67.46		
	蓄積	440	1,323		2	3,166		4,931		1	41	1,210	1,252	6,183		
	成長	108.5	243.6		0.3	316.6		669.0		0.1	3.5	109.4	113.0	782.0		
4	面積	9.14	18.54		0.49	4.39		32.56	8.78		3.47	56.20	68.45	101.01		
	蓄積	1,348	2,730		45	495		4,618	269		113	1,752	2,134	6,752		
	成長	139.8	271.2		3.6	34.1		448.7	12.5		7.4	119.0	138.9	587.6		
5	面積	23.36	47.61		4.62	10.66	23.26	109.51	1.16	4.29	25.09	144.07	174.61	284.12		
	蓄積	4,880	5,519		331	1,376	838	12,944	71	105	1,064	5,703	6,943	19,887		
	成長	343.2	327.1		17.5	74.6	58.3	820.7	2.3	8.2	55.1	304.9	370.5	1,191.2		
6	面積	112.70	49.94		6.30	18.14	17.62	204.70	2.44		39.31	355.35	397.10	601.80		
	蓄積	28,766	7,660		852	2,786	1,127	41,191	179		2,034	17,727	19,940	61,131		
	成長	1,387.5	341.5		32.0	100.4	60.7	1,922.1	3.9		82.2	716.1	802.2	2,724.3		
7	面積	311.70	57.23		3.82	20.18	19.15	412.08	15.05	6.16	76.50	726.20	823.91	1,235.99		
	蓄積	92,757	10,727		601	3,922	1,142	109,149	1,160	203	4,690	41,098	47,151	156,300		
	成長	3,480.6	372.6		14.4	111.9	50.3	4,029.8	17.8	11.7	145.8	1,270.1	1,445.4	5,475.2		
8	面積	744.22	64.98		15.53	58.41	12.62	895.76	17.05		174.49	730.97	922.51	1,818.27		
	蓄積	261,039	16,421		2,528	11,543	786	292,317	1,308		12,402	49,382	63,092	355,409		
	成長	8,495.2	454.3		52.8	268.4	29.0	9,299.7	10.9		374.6	1,493.6	1,879.1	11,178.8		
9	面積	1,350.45	141.54		108.88	89.52	65.13	1,755.52	15.42	10.60	110.73	654.20	790.95	2,546.47		
	蓄積	537,224	29,128		21,234	19,463	5,688	612,737	1,341	796	8,931	49,670	60,738	673,475		
	成長	12,405.9	666.6		322.9	420.9	180.4	13,996.7	6.7	27.9	249.6	1,376.5	1,660.7	15,657.4		
10	面積	1,526.99	95.52		225.34	458.39	53.01	2,359.25	13.33	4.51	57.21	718.99	794.04	3,153.29		
	蓄積	659,147	20,783		44,708	105,122	4,859	834,619	1,182	387	5,307	62,362	69,238	903,857		
	成長	11,318.7	381.2		595.2	1,625.7	133.8	14,054.6	1.9	10.8	135.0	1,585.0	1,732.7	15,787.3		
11	面積	2,139.51	84.97		432.57	771.53	33.47	3,462.05	15.59	2.01	79.86	1,281.14	1,378.60	4,840.65		
	蓄積	995,297	19,997		90,867	203,711	3,443	1,313,315	1,376	195	8,226	122,139	131,936	1,445,251	伐跡	75.31
	成長	12,164.7	325.8		1,014.6	2,869.2	80.8	16,455.1	4.7	164.0	2,390.5	2,559.2	19,014.3	未立木地	1,405.04	
12	面積	2,670.57	8.40		774.83	2,740.01	15.54	6,209.35	37.21	6.70	120.28	1,880.99	2,045.18	8,254.53	岩石地	644.55
	蓄積	1,322,502	2,220		167,485	762,828	2,002	2,257,037	3,307	484	13,226	194,616	211,633	2,468,670	崩壊地	509.62
	成長	14,606.3	31.1		1,567.4	9,922.9	38.3	26,166.0	11.6	247.3	3,651.2	3,910.1	30,076.1	はげ山	4.66	
13	面積	2,640.95	7.24	0.39	616.08	5,520.52	10.55	8,795.73	138.35	7.97	335.36	3,819.10	4,300.78	13,096.51	施設敷	50.45
	蓄積	1,355,069	1,895	107	138,258	1,570,194	1,659	3,067,182	12,162	877	38,723	421,974	473,736	3,540,918	林地開発	81.49
	成長	14,554.3	25.9	1.3	1,265.0	20,084.6	31.1	35,962.2	19.3	624.0	6,894.7	7,538.0	43,500.2	計	2,771.12	
14	面積	1,836.27	12.88		551.59	4,060.88	4.03	6,465.65	321.31	2.89	628.94	6,633.16	7,586.30	14,051.95	竹	160.69
	蓄積	966,909	3,516		128,481	1,211,957	751	2,311,614	28,128	107	76,072	767,022	871,329	3,182,943	林	16.95
	成長	7,967.1	39.6		1,029.3	13,100.5	11.9	22,148.4	2.1	828.2	8,632.8	9,463.1	31,611.5	更新	2,832	
15 以上	面積	3,317.11	217.89	1.71	3,328.97	3,385.22	567.24	10,818.14	351.88	478.71	1,107.60	15,381.05	17,319.24	28,137.38	困難地	16.3
	蓄積	1,895,995	61,908	515	809,022	1,054,354	115,649	3,937,443	30,337	67,543	140,632	1,866,904	2,105,416	6,042,859	成長	
	成長	8,035.8	76.0	1.7	2,911.0	6,180.9	369.4	17,574.8	60.7	992.8	10,575.6	11,629.1	29,203.9	総合計		
計	面積	16,694.31	808.09	2.10	6,070.72	17,178.59	821.62	41,575.43	938.28	523.90	2,767.31	32,445.32	36,674.81	78,250.24	面積	81,199.00
	蓄積	8,121,373	183,827	622	1,404,414	4,950,917	137,944	14,799,097	80,829	70,698	311,547	3,601,709	4,064,783	18,863,880	蓄積	18,866,712
	成長	95,007.6	3,556.5	3.0	8,826.0	55,110.7	1,044.0	163,547.8	58.9	157.1	3,921.7	39,140.7	43,278.4	206,826.2	成長量	206,842.5

第4表 地域振興局別・資源構成表

北信地域振興局

単位 面積：ha、蓄積 成長量：m<sup>3</sup>

樹種	年齢	針葉樹						広葉樹					計		
		スギ	ヒノキ	サワラ	アカマツ	カラマツ	その他針	小計	クヌギ	ブナ	ナラ	その他広		小計	
1	面積							0.00				0.12	0.12	0.12	
	蓄積							0				0	0	0	
	成長							0.0				0.0	0.0	0.0	
2	面積	5.32			0.03	12.80		18.15		2.38		6.16	8.54	26.69	
	蓄積							0				89	89	89	
	成長							0.0				12.6	12.6	12.6	
3	面積	6.99			0.09			7.08			0.08	34.45	34.53	41.61	
	蓄積	692			5			697			2	808	810	1,507	
	成長	119.7			0.7			120.4			0.2	70.8	71.0	191.4	
4	面積	22.35			0.32	0.02		22.69	0.30	0.70	2.72	87.00	90.72	113.41	
	蓄積	5,419			25	2		5,446	18	86	88	2,623	2,815	8,261	
	成長	550.4			2.1	0.1		552.6	0.8	8.8	5.8	176.5	191.9	744.5	
5	面積	81.33	0.32		0.21	1.46	0.24	83.56	0.16	8.72	3.37	106.37	118.62	202.18	
	蓄積	14,223	103		24	186	12	14,548	10	158	144	4,208	4,520	19,068	
	成長	1,028.4	6.0		1.2	10.0	0.8	1,046.4	0.3	12.6	7.6	221.8	242.3	1,288.7	
6	面積	137.77	0.60		0.76	1.13	0.12	140.38	0.21	0.26	10.13	225.12	235.72	376.10	
	蓄積	33,705	83		103	185	5	34,081	16	85	513	11,361	11,975	46,056	
	成長	1,685.8	3.7		3.8	6.6	0.3	1,700.2	0.4	5.6	21.2	463.2	490.4	2,190.6	
7	面積	252.77	0.15		0.50	4.65	0.11	258.18	0.46	6.99	23.52	301.74	332.71	590.89	
	蓄積	77,644	23		81	745	10	78,503	37	223	1,472	17,697	19,429	97,932	
	成長	3,035.0	0.8		1.9	21.2	0.4	3,059.3	0.5	12.7	46.2	549.3	608.7	3,668.0	
8	面積	497.50	5.80		3.48	30.42		537.20	2.78	10.84	54.81	378.30	446.73	983.93	
	蓄積	175,751	917		613	4,973		182,254	235	570	3,922	26,181	30,908	213,162	
	成長	5,772.0	27.5		12.3	124.0		5,935.8	2.5	24.3	118.3	790.0	935.1	6,870.9	
9	面積	867.67	0.60		9.16	44.09	0.13	921.65	2.79	3.02	38.01	423.45	467.27	1,388.92	
	蓄積	327,627	127		1,874	8,239	16	337,883	247	210	3,097	33,091	36,645	374,528	
	成長	7,685.5	2.9		28.0	165.2	0.5	7,882.1	1.3	7.3	86.9	920.8	1,016.3	8,898.4	
10	面積	1,132.56	0.39		33.13	27.84	6.93	1,200.85	2.32	58.24	20.75	428.63	509.94	1,710.79	
	蓄積	473,704	88		6,569	6,567	588	487,516	207	3,157	1,917	35,123	40,404	527,920	
	成長	8,217.5	1.6		85.1	102.3	16.5	8,423.0	0.4	97.2	48.9	892.3	1,038.8	9,461.8	
11	面積	1,521.14	0.11		41.85	117.48	11.11	1,691.69	1.68	130.41	23.45	2,087.61	2,243.15	3,934.84	
	蓄積	698,752	27		8,387	31,838	481	739,485	153	8,912	2,422	139,973	151,460	890,945	
	成長	8,657.8	0.4		94.4	450.5	11.1	9,214.2		229.9	48.5	2,601.9	2,880.3	12,094.5	
12	面積	1,810.17			53.13	520.01	43.12	2,426.43	0.71	107.53	31.61	1,973.75	2,113.60	4,540.03	
	蓄積	901,198			12,182	144,439	4,331	1,062,150	69	10,440	3,412	162,436	176,357	1,238,507	
	成長	9,917.6			110.5	1,887.5	82.3	11,997.9		233.6	65.5	3,001.6	3,300.7	15,298.6	
13	面積	1,606.08	0.22		61.76	884.12	152.88	2,705.06	5.71	476.54	66.32	3,017.28	3,565.85	6,270.91	
	蓄積	833,877	60		13,970	255,804	17,925	1,121,636	523	38,742	7,826	300,877	347,968	1,469,604	
	成長	8,871.7	0.8		129.3	3,272.0	340.4	12,614.2		869.9	124.0	4,902.9	5,896.8	18,511.0	
14	面積	1,362.24	0.04		93.88	798.28	43.15	2,297.59	8.21	193.76	149.95	3,603.21	3,955.13	6,252.72	
	蓄積	734,814	12		23,135	239,690	4,766	1,002,417	755	20,583	18,244	398,251	437,833	1,440,250	
	成長	6,120.3	0.1		178.5	2,592.2	85.8	8,976.9		388.0	201.8	4,657.0	5,246.8	14,223.7	
15以上	面積	2,743.33	38.45		338.18	600.65	2,118.05	5,838.66	10.78	2,230.77	362.56	13,422.23	16,026.34	21,865.00	
	蓄積	1,568,523	10,553		89,728	193,098	400,513	2,262,415	1,002	296,303	44,313	1,466,583	1,808,201	4,070,616	
	成長	7,067.2	0.5		361.5	983.4	571.8	8,984.4		1,751.6	145.1	6,260.9	8,157.6	17,142.0	
計	面積	12,047.22	46.68	0.00	636.48	3,042.95	2,375.84	18,149.17	36.11	3,230.16	787.28	26,095.42	30,148.97	48,298.14	
	蓄積	5,845,929	11,993	0	156,696	885,766	428,647	7,329,031	3,272	379,469	87,372	2,599,301	3,069,414	10,398,445	
	成長	68,728.9	44.3	0.0	1,009.3	9,615.0	1,109.9	80,507.4	6.2	3,641.5	920.0	25,521.6	30,089.3	110,596.7	
													伐跡	28.19	
													未立木地	400.90	
													岩石地	89.57	
													崩壊地	172.07	
													はげ山	22.67	
													施設敷	94.02	
													林地開発	90.66	
													計	898.08	
													竹	2.02	
													林	31.51	
													更新 困難地	面積 蓄積 成長	4,594 3.3
													総合計		
													面積	49,229.75	
													蓄積	10,403,039	
													成長量	110,600.0	

第5表 地域振興局別・人工林天然林別・資源構成表

県計(人工林)

単位 面積 : ha、蓄積 成長量 : m³

樹種	樹種	針 葉 樹						広 葉 樹					計	
		スギ	ヒノキ	サワラ	アカマツ	カラマツ	その他針	小計	クヌギ	ブナ	ナラ	その他広		小計
1	面積	21.65	71.81	0.40	22.37	1,020.39		1,136.62	0.52	0.10	77.52	110.28	188.42	1,325.04
	蓄積							0					0	0
	成長							0.0					0.0	0.0
2	面積	6.55	90.35	0.31	1.96	353.82	5.58	458.57	0.20	2.81	61.31	59.69	124.01	582.58
	蓄積							0	11		736	684	1,431	1,431
	成長							0.0	2.9		103.0	95.0	200.9	200.9
3	面積	18.52	227.79	2.24	2.73	65.07	0.48	316.83		6.74	23.32	72.27	102.33	419.16
	蓄積	1,671	11,496	108	157	8,974	25	22,431		28	540	1,572	2,140	24,571
	成長	343.4	2,357.4	20.8	21.2	783.7	3.2	3,529.7		5.9	47.0	140.8	193.7	3,723.4
4	面積	84.70	713.69	9.96	8.26	84.19	1.51	902.31	11.14	1.31	40.82	121.17	174.44	1,076.75
	蓄積	11,760	56,857	741	646	9,565	107	79,676	366	96	1,411	5,408	7,281	86,957
	成長	1,238.6	5,378.6	70.5	53.3	574.2	8.8	7,324.0	17.9	9.7	94.7	365.0	487.3	7,811.3
5	面積	145.79	1,093.53	1.12	35.86	190.31	19.29	1,485.90	1.10	13.20	56.02	217.81	288.13	1,774.03
	蓄積	25,557	142,056	118	5,956	27,586	4,126	205,399	67	397	3,761	13,347	17,572	222,971
	成長	1,786.0	8,749.2	7.4	310.1	1,325.0	279.4	12,457.1	2.1	31.4	190.4	682.2	906.1	13,363.2
6	面積	319.37	1,917.58	1.49	49.13	299.58	43.13	2,630.28	1.94		31.14	130.70	163.78	2,794.06
	蓄積	82,919	311,083	1,026	9,316	51,796	9,409	465,549	237	736	3,718	11,415	16,106	481,655
	成長	3,918.7	14,035.5	56.0	357.9	1,348.4	493.0	20,209.5	7.1	49.2	147.0	464.1	667.4	20,876.9
7	面積	770.13	3,337.25	2.61	172.14	724.62	85.72	5,092.47	4.19	2.04	65.64	118.31	190.18	5,282.65
	蓄積	224,603	596,486	444	25,698	147,210	15,781	1,010,222	301	856	4,822	8,584	14,563	1,024,785
	成長	8,419.1	21,438.5	15.1	710.0	3,435.8	702.5	34,721.0	4.1	49.6	152.9	267.3	473.9	35,194.9
8	面積	1,647.79	4,960.01	4.76	269.49	1,323.16	262.30	8,467.51	0.63		23.56	137.46	161.65	8,629.16
	蓄積	547,436	966,889	723	47,689	282,234	47,472	1,892,443	54		1,618	9,630	11,302	1,903,745
	成長	17,225.1	27,029.7	23.5	1,005.1	6,216.6	1,785.5	53,285.5	0.3		47.4	290.1	337.8	53,623.3
9	面積	2,974.65	7,088.94	3.01	1,022.73	2,548.19	454.43	14,091.95			8.73	130.84	139.57	14,231.52
	蓄積	1,095,542	1,447,899	610	189,647	582,273	52,956	3,368,927			662	10,019	10,681	3,379,608
	成長	24,279.0	33,679.4	13.8	2,920.8	10,905.8	1,726.2	73,525.0			17.8	277.7	295.5	73,820.5
10	面積	4,152.27	7,586.97	14.24	3,453.19	6,325.75	634.44	22,166.86	0.24		0.46	74.83	75.53	22,242.39
	蓄積	1,630,337	1,681,666	3,211	683,535	1,581,257	77,125	5,657,131	17		42	6,064	6,123	5,663,254
	成長	27,177.2	31,811.9	61.2	9,046.4	24,144.4	2,170.4	94,411.5			1.0	151.1	152.1	94,563.6
11	面積	6,375.91	6,410.85	33.46	9,567.64	13,671.50	491.37	36,550.73	0.20	0.01	0.67	203.14	204.02	36,754.75
	蓄積	2,649,820	1,544,117	7,276	2,008,151	3,621,482	68,328	9,899,174	21	1	34	14,785	14,841	9,914,015
	成長	33,354.5	25,639.6	121.4	22,481.8	48,052.2	1,567.7	131,217.2			0.7	282.8	283.5	131,500.7
12	面積	8,795.79	3,490.21	33.28	14,608.67	31,262.00	138.37	58,328.32			3.29	156.76	160.05	58,488.37
	蓄積	3,824,882	910,294	9,100	3,222,792	8,647,699	22,732	16,637,499			498	14,390	14,888	16,652,387
	成長	43,463.0	12,557.1	138.3	31,550.6	100,807.1	444.5	188,960.6			9.6	265.9	275.5	189,236.1
13	面積	9,554.23	2,916.82	91.97	9,853.40	47,113.02	333.01	69,862.45	3.09	50.81	10.82	162.32	227.04	70,089.49
	蓄積	4,211,486	776,163	24,356	2,217,340	13,514,386	54,963	20,798,694	265	2,847	1,169	14,389	18,670	20,817,364
	成長	46,697.8	10,431.3	358.4	21,053.1	150,156.0	1,029.8	229,726.4		68.5	19.3	234.4	322.2	230,048.6
14	面積	7,451.57	2,136.81	77.41	4,001.29	41,086.40	204.73	54,958.21	0.15		5.76	239.40	245.31	55,203.52
	蓄積	3,387,617	591,438	21,605	934,953	12,296,514	38,667	17,270,794	15		650	21,977	22,642	17,293,436
	成長	30,600.0	7,175.0	280.7	7,517.6	116,006.0	640.4	162,219.7	0.1		7.4	250.6	258.1	162,477.8
15以上	面積	12,866.87	8,753.83	506.62	1,712.91	31,231.05	303.62	55,374.90	0.19	12.32	9.65	580.02	602.18	55,977.08
	蓄積	6,446,998	2,631,440	160,599	414,960	9,585,171	61,745	19,300,913	16	1,108	1,156	54,143	56,423	19,357,336
	成長	27,545.1	7,447.8	323.1	2,252.8	49,596.8	488.7	87,654.3	0.1	9.2	10.6	255.2	275.1	87,929.4
計	面積	55,185.79	50,796.44	782.88	44,781.77	177,299.05	2,977.98	331,823.91	23.59	89.34	418.71	2,515.00	3,046.64	334,870.55
	蓄積	24,140,628	11,667,884	229,917	9,760,840	50,356,147	453,436	96,608,852	1,370	6,069	20,817	186,407	214,663	96,823,515
	成長	266,047.5	207,731.0	1,490.2	99,280.7	513,352.0	11,340.1	1,099,241.5	34.6	223.5	848.8	4,022.2	5,129.1	1,104,370.6

第5表 地域振興局別・人工林天然林別・資源構成表

佐久地域振興局(人工林)

単位 面積 : ha、蓄積 成長量 : m³

樹種	針 葉 樹							広 葉 樹					計	
	スギ	ヒノキ	サワラ	アカマツ	カラマツ	その他針	小計	クヌギ	ブナ	ナラ	その他広	小計		
1	面積		6.68		2.16		594.95				10.29	9.96	20.25	624.04
	蓄積												0	0
	成長												0.0	0.0
2	面積	0.09	13.79	0.31			207.45		0.43	11.00	2.98		14.41	236.48
	蓄積									145	33		178	178
	成長									21.0	4.6		25.6	25.6
3	面積	0.01	15.25		0.43		26.23			9.35	7.07		16.42	58.34
	蓄積	1	651		24		3,208			205	170		375	4,272
	成長	0.2	143.0		3.2		242.5			17.6	14.3		31.9	422.5
4	面積	0.20	32.78	0.40	0.24		44.60		0.21	8.86	35.32		44.39	122.61
	蓄積	34	3,398	21	23		5,046		8	263	1,496		1,767	10,289
	成長	2.8	360.6	2.4	1.9		299.5		0.5	18.1	101.4		120.0	787.2
5	面積	2.27	49.84	0.26	5.29		21.91	2.13		6.32	42.07		48.39	130.09
	蓄積	504	7,044	31	630		3,765	578		375	2,414		2,789	15,341
	成長	25.5	500.5	2.2	31.6		173.7	41.1		19.2	123.5		142.7	917.3
6	面積	2.69	64.72	0.95	8.58		74.09	11.74		1.61	43.11		44.72	207.49
	蓄積	1,240	17,559	966	1,163		15,191	4,128		604	3,142		3,746	43,993
	成長	44.7	970.2	53.2	45.2		349.3	218.5		24.2	129.1		153.3	1,834.4
7	面積	2.09	162.60		10.57		261.26	21.40			10.82		11.30	469.22
	蓄積	891	35,761		1,585		57,551	5,968		21	762		783	102,539
	成長	25.2	1,613.4		39.8		1,276.7	259.5		1.2	23.5		24.7	3,239.3
8	面積	8.16	147.63	0.89	46.93		392.01	17.97		1.23	15.75		16.98	630.57
	蓄積	2,766	43,930	186	8,237		92,189	15,455		79	1,100		1,179	163,942
	成長	64.0	1,627.5	6.8	166.7		1,936.0	592.0		2.4	33.5		35.9	4,428.9
9	面積	16.78	271.01	0.35	174.13		949.29	36.90		0.30	39.49		39.79	1,488.25
	蓄積	5,507	70,366	88	33,656		254,994	6,280		24	3,155		3,179	374,070
	成長	102.8	2,127.2	2.6	509.8		4,646.8	221.8		0.8	88.3		89.1	7,700.1
10	面積	18.25	68.19	0.91	373.02		2,036.02	30.03			8.99		8.99	2,535.41
	蓄積	7,306	20,702	255	78,080		595,032	6,170			555		555	708,100
	成長	109.4	599.9	7.5	1,017.7		8,971.6	181.2			14.1		14.1	10,901.4
11	面積	65.24	54.14	0.54	710.58		4,125.99	50.93			14.79		14.79	5,022.21
	蓄積	26,499	17,700	217	153,377		1,248,739	10,049			930		930	1,457,511
	成長	344.9	425.6	5.1	1,700.2		15,035.4	242.4			17.7		17.7	17,771.3
12	面積	86.08	8.42	0.46	873.35		6,628.10	10.95		0.07	2.67		2.74	7,610.10
	蓄積	36,130	2,874	171	200,509		2,128,878	2,524		188	237		425	2,371,511
	成長	399.9	61.2	3.5	1,819.4		19,591.1	52.3		3.7	4.3		8.0	21,935.4
13	面積	141.87	7.72	13.52	528.33		11,038.85	17.77		9.06	24.75		33.81	11,781.87
	蓄積	61,686	2,756	4,167	123,150		3,642,676	4,640		970	2,528		3,498	3,842,573
	成長	667.6	56.2	81.2	1,095.5		31,713.9	88.0		16.4	42.3		58.7	33,761.1
14	面積	23.62	5.24	7.59	114.56		9,246.57	34.11		2.77	42.80		45.57	9,477.26
	蓄積	10,565	2,005	3,030	27,093		3,155,586	9,296		286	4,907		5,193	3,212,768
	成長	96.3	32.9	52.7	208.4		21,999.0	157.7		3.7	52.7		56.4	22,603.4
15 以上	面積	76.40	120.13	62.74	33.51		6,526.81	9.21		0.20	41.17		41.37	6,870.17
	蓄積	36,653	56,691	26,451	8,483		2,226,480	3,201		26	3,194		3,220	2,361,179
	成長	28.5	67.2	76.6	36.3		7,579.1	34.8			7.2		7.2	7,829.7
計	面積	443.75	1,028.14	88.92	2,881.68		42,174.13	243.57		61.06	341.74		403.92	47,264.11
	蓄積	189,782	281,437	35,583	636,010		13,429,335	68,302		3,165	24,623		27,817	14,668,266
	成長	1,911.8	8,585.4	293.8	6,675.7		113,814.6	2,091.0		127.1	656.5		785.3	134,157.6

第5表 地域振興局別・人工林天然林別・資源構成表

上田地域振興局(人工林)

単位 面積 : ha、蓄積 成長量 : m³

樹種	樹種	針 葉 樹						広 葉 樹					計	
		スギ	ヒノキ	サワラ	アカマツ	カラマツ	その他針	小計	クヌギ	ブナ	ナラ	その他広		小計
1	面積	0.07	0.03		0.21	214.75		215.06		0.10	8.59	37.86	46.55	261.61
	蓄積						0						0	0
	成長						0.0						0.0	0.0
2	面積		11.60			61.08		72.68			10.12	14.06	24.18	96.86
	蓄積						0				162	179	341	341
	成長						0.0				22.8	23.9	46.7	46.7
3	面積		5.21		0.42	2.75		8.38			1.44	14.47	15.91	24.29
	蓄積		230		24	169		423			38	294	332	755
	成長		51.1		3.3	15.6		70.0			3.2	25.2	28.4	98.4
4	面積	0.54	58.12		1.17	17.76		77.59	1.34		2.80	30.10	34.24	111.83
	蓄積	90	4,513		108	2,528		7,239	43		209	1,111	1,363	8,602
	成長	7.3	475.8		8.9	148.9		640.9	2.9		14.8	75.7	93.4	734.3
5	面積	2.34	80.89		7.79	51.06	0.34	142.42		3.02	27.85	42.37	73.24	215.66
	蓄積	519	10,574		663	8,472	31	20,259		72	1,530	2,173	3,775	24,034
	成長	26.2	751.1		37.9	390.1	2.2	1,207.5		5.6	78.5	110.9	195.0	1,402.5
6	面積	11.45	70.91		18.84	51.21	1.80	154.21			8.31	22.22	30.53	184.74
	蓄積	3,414	17,688		2,783	11,222	186	35,293	93	628	533	2,325	3,579	38,872
	成長	122.6	976.8		103.1	257.9	9.8	1,470.2	3.8	42.1	22.0	95.2	163.1	1,633.3
7	面積	25.35	265.49		18.35	153.17	1.73	464.09			36.39	45.35	81.74	545.83
	蓄積	15,239	57,386		3,151	35,643	352	111,771		801	2,554	2,803	6,158	117,929
	成長	423.8	2,582.3		75.5	783.3	15.1	3,880.0		46.5	80.0	86.9	213.4	4,093.4
8	面積	65.55	295.90		60.26	189.09	39.01	649.81			7.97	23.10	31.07	680.88
	蓄積	22,143	75,778		11,053	48,448	6,389	163,811			530	1,577	2,107	165,918
	成長	509.2	2,806.6		222.2	1,017.2	242.8	4,798.0			15.9	47.7	63.6	4,861.6
9	面積	93.60	414.05		137.48	144.77	2.99	792.89			1.22	14.51	15.73	808.62
	蓄積	35,085	109,057		27,135	40,708	3,691	215,676			94	1,160	1,254	216,930
	成長	631.9	3,285.1		408.9	732.3	129.4	5,187.6			2.6	32.4	35.0	5,222.6
10	面積	160.87	258.46		407.39	284.33	10.48	1,121.53			0.37	1.80	2.17	1,123.70
	蓄積	63,727	75,035		85,300	85,976	2,080	312,118			33	117	150	312,268
	成長	955.9	2,171.6		1,110.3	1,290.9	61.6	5,590.3			0.8	3.2	4.0	5,594.3
11	面積	251.79	155.64	0.23	975.74	706.76	15.88	2,106.04				2.81	2.81	2,108.85
	蓄積	105,757	51,812	79	213,822	221,344	3,394	596,208				271	271	596,479
	成長	1,377.8	1,242.8	1.9	2,358.8	2,665.8	80.8	7,727.9				5.3	5.3	7,733.2
12	面積	258.69	65.50	3.73	1,628.74	2,146.42	13.17	4,116.25				4.62	4.62	4,120.87
	蓄積	114,077	23,561	1,318	375,767	714,182	3,572	1,232,477				471	471	1,232,948
	成長	1,254.4	496.5	27.9	3,390.6	6,467.2	71.9	11,708.5				8.4	8.4	11,716.9
13	面積	393.80	17.09	1.83	1,322.10	3,715.44	21.78	5,472.04			0.55	12.37	12.92	5,484.96
	蓄積	179,551	6,552	716	311,276	1,274,785	5,148	1,778,028			65	1,364	1,429	1,779,457
	成長	1,896.3	135.7	14.7	2,759.6	10,941.8	102.9	15,851.0			0.9	20.5	21.4	15,872.4
14	面積	311.21	23.86	1.55	274.87	2,779.30	8.87	3,399.66	0.07		1.31	27.31	28.69	3,428.35
	蓄積	146,132	10,089	674	66,671	976,115	2,768	1,202,449	9		167	2,318	2,494	1,204,943
	成長	1,318.3	166.5	11.3	492.9	6,656.9	47.3	8,693.2	0.1		1.4	24.9	26.4	8,719.6
15 以上	面積	374.14	153.56	29.86	164.50	1,902.38	2.21	2,626.65	0.09		1.10	29.58	30.77	2,657.42
	蓄積	185,781	71,984	13,988	41,332	681,793	825	995,703	11		145	3,363	3,519	999,222
	成長	502.7	129.7	31.0	203.6	2,369.0	8.8	3,244.8	0.1		0.7	14.1	14.9	3,259.7
計	面積	1,949.40	1,876.31	37.20	5,017.86	12,420.27	118.26	21,419.30	1.50	3.12	108.02	322.53	435.17	21,854.47
	蓄積	871,515	514,259	16,775	1,139,085	4,101,385	28,436	6,671,455	156	1,501	6,060	19,526	27,243	6,698,698
	成長	9,026.4	15,271.6	86.8	11,175.6	33,736.9	772.6	70,069.9	6.9	94.2	243.6	574.3	919.0	70,988.9

第5表 地域振興局別・人工林天然林別・資源構成表

諏訪地域振興局(人工林)

単位 面積 : ha、蓄積 成長量 : m³

樹種	針 葉 樹							広 葉 樹					計
	スギ	ヒノキ	サワラ	アカマツ	カラマツ	その他針	小計	クヌギ	ブナ	ナラ	その他広	小計	
1	面積		3.15	0.03	13.48		33.85			1.28	1.52	2.80	53.31
	蓄積											0	0
	成長											0.0	0.0
2	面積				1.65		13.07			3.56	0.22	3.78	18.50
	蓄積									22	1	23	23
	成長									2.8	0.1	2.9	2.9
3	面積	0.14					12.07					0.00	12.21
	蓄積	12					663					0	675
	成長	2.4					37.6					0.0	40.0
4	面積	0.04	0.87				2.82				4.99	4.99	8.72
	蓄積	5	607	76			253	19			523	523	1,483
	成長	0.4	55.3	7.0			14.9	1.5			35.4	35.4	114.5
5	面積	0.09	2.94		2.26	0.10	1.53			2.34	1.14	3.48	10.40
	蓄積	52	4,508		2,479	193	1,782			673	777	1,450	10,464
	成長	2.5	263.1		126.4	8.8	118.1			32.9	39.5	72.4	591.3
6	面積	0.42	12.30				1.76	1.27		1.55	0.84	2.39	18.14
	蓄積	82	7,182		120	287	2,668			1,166	1,320	2,486	12,825
	成長	3.0	309.0		4.4	6.6	134.4			44.7	53.5	98.2	555.6
7	面積	0.48	62.77	0.07	2.11	1.97	5.94			0.60	3.65	4.25	77.59
	蓄積	127	21,882	94	353	303	1,992			99	801	900	25,651
	成長	3.4	706.7	3.1	8.6	6.8	93.4			3.2	24.9	28.1	850.1
8	面積	2.38	87.09	0.17	3.93	22.79	46.07				1.89	1.89	164.32
	蓄積	619	33,910	31	700	4,352	4,790				220	220	44,622
	成長	14.3	886.0	0.8	13.9	95.3	179.4				6.6	6.6	1,196.3
9	面積	3.41	204.23	1.80	27.41	64.82	85.81				1.51	1.51	388.99
	蓄積	968	47,273	364	5,250	13,734	8,624				156	156	76,369
	成長	16.9	1,007.0	7.6	80.1	250.9	276.2				4.2	4.2	1,642.9
10	面積	7.62	124.92	2.35	154.55	248.43	38.21				1.17	1.17	577.25
	蓄積	2,269	27,007	531	29,979	58,190	4,205				96	96	122,277
	成長	31.5	497.5	9.5	403.2	879.3	122.1				2.5	2.5	1,945.6
11	面積	8.01	79.45	1.37	321.18	1,159.93	84.43				3.68	3.68	1,658.05
	蓄積	2,586	19,273	339	67,603	286,334	12,001				236	236	388,372
	成長	35.2	312.5	5.2	754.8	4,007.3	246.6				4.1	4.1	5,365.7
12	面積	18.14	21.91	3.30	416.31	2,883.67	45.82			1.47	4.24	5.71	3,394.86
	蓄積	6,217	5,696	832	94,221	746,681	7,020			122	415	537	861,204
	成長	80.0	80.7	11.8	856.2	9,546.0	136.1			2.1	8.0	10.1	10,720.9
13	面積	32.52	21.35	20.04	304.06	4,352.79	124.98				1.02	1.02	4,856.76
	蓄積	11,276	5,807	5,342	68,779	1,148,900	20,931				102	102	1,261,137
	成長	137.6	79.0	68.1	623.9	14,160.2	380.0				1.5	1.5	15,450.3
14	面積	40.25	68.36	21.27	152.43	4,857.21	121.14				4.98	4.98	5,265.64
	蓄積	14,382	17,995	6,018	36,366	1,375,577	19,759				399	399	1,470,496
	成長	142.3	211.3	70.7	292.7	14,349.0	324.2				4.5	4.5	15,394.7
15 以上	面積	106.75	287.99	188.36	122.46	4,506.62	156.67			0.17	36.54	36.71	5,405.56
	蓄積	42,440	87,310	55,084	29,299	1,293,998	29,898			9	3,483	3,492	1,541,521
	成長	96.5	236.7	94.0	139.1	6,307.9	241.2				12.8	12.8	7,128.2
計	面積	220.25	977.33	238.76	1,521.83	18,161.90	711.87			10.97	67.39	78.36	21,910.30
	蓄積	81,035	278,450	68,711	335,149	4,929,465	113,689			2,091	8,529	10,620	5,817,119
	成長	566.0	4,644.8	277.8	3,303.3	49,670.6	2,253.2			85.7	197.6	283.3	60,999.0

第5表 地域振興局別・人工林天然林別・資源構成表

上伊那地域振興局(人工林)

単位 面積：ha、蓄積 成長量：m³

樹種	樹種	針 葉 樹						広 葉 樹					計	
		スギ	ヒノキ	サワラ	アカマツ	カラマツ	その他針	小計	クヌギ	ブナ	ナラ	その他広		小計
1	面積	1.34	29.50	0.37		37.31		68.52			17.25	6.07	23.32	91.84
	蓄積							0					0	0
	成長							0.0					0.0	0.0
2	面積	0.31	10.94		0.19	3.00	0.11	14.55			4.13	9.51	13.64	28.19
	蓄積							0	7		40	123	170	170
	成長							0.0	1.7		5.2	17.0	23.9	23.9
3	面積		22.74	0.11		15.94		38.79			5.11	4.08	9.19	47.98
	蓄積		1,517	6		1,164		2,687			134	98	232	2,919
	成長		291.8	1.2		107.1		400.1			11.9	8.2	20.1	420.2
4	面積		131.46		0.14	9.85	0.63	142.08		0.61	13.43	8.25	22.29	164.37
	蓄積		11,285		2	915	19	12,221		10	394	339	743	12,964
	成長		1,030.8		0.2	53.8	1.5	1,086.3		0.9	25.7	22.9	49.5	1,135.8
5	面積	0.18	110.63		1.64	72.48		184.93	0.42		0.42	4.08	4.92	189.85
	蓄積	30	15,048		170	9,137	744	25,129	26		17	207	250	25,379
	成長	1.5	876.6		8.7	426.8	50.7	1,364.3	0.8		0.8	10.6	12.2	1,376.5
6	面積	0.59	196.76		0.57	93.26	1.72	292.90				2.13	2.13	295.03
	蓄積	119	35,179		48	13,281	104	48,731				208	208	48,939
	成長	4.2	1,516.4		1.8	308.0	5.2	1,835.6				8.4	8.4	1,844.0
7	面積	1.67	312.85		21.86	130.63	15.88	482.89		1.56	0.08	6.59	8.23	491.12
	蓄積	383	66,549		4,109	24,030	1,748	96,819		34	5	459	498	97,317
	成長	9.9	2,154.3		98.0	531.6	81.8	2,875.6		1.9	0.2	14.1	16.2	2,891.8
8	面積	12.71	388.43		54.70	258.87	24.20	738.91	0.42			12.22	12.64	751.55
	蓄積	3,604	79,271		10,591	47,715	2,752	143,933	36			808	844	144,777
	成長	83.6	2,068.0		224.7	1,024.4	101.7	3,502.4	0.1			24.6	24.7	3,527.1
9	面積	19.22	615.02		147.29	509.00	90.54	1,381.07				13.17	13.17	1,394.24
	蓄積	5,303	128,335		27,588	97,026	10,173	268,425				1,068	1,068	269,493
	成長	90.9	2,712.3		422.0	1,799.0	310.6	5,334.8				29.6	29.6	5,364.4
10	面積	38.66	906.12	3.18	608.58	1,132.57	84.65	2,773.76				8.99	8.99	2,782.75
	蓄積	11,662	206,363	723	125,881	265,743	10,456	620,828				793	793	621,621
	成長	163.4	3,743.1	13.0	1,650.3	4,009.4	310.1	9,889.3				20.1	20.1	9,909.4
11	面積	80.05	661.91	11.30	1,760.03	2,210.03	32.16	4,755.48				50.90	50.90	4,806.38
	蓄積	25,920	164,639	2,034	387,367	541,812	4,273	1,126,045				4,743	4,743	1,130,788
	成長	359.0	2,643.7	32.5	4,277.1	7,583.1	93.3	14,988.7				93.0	93.0	15,081.7
12	面積	194.26	266.92	0.78	2,738.64	4,882.79	15.34	8,098.73				15.58	15.58	8,114.31
	蓄積	66,619	73,081	185	625,251	1,238,895	2,164	2,006,195				1,674	1,674	2,007,869
	成長	861.9	1,030.2	2.5	5,692.2	15,754.7	42.5	23,384.0				32.9	32.9	23,416.9
13	面積	316.71	285.97	9.38	2,207.53	6,354.27	34.72	9,208.58				4.22	4.22	9,212.80
	蓄積	112,461	76,637	2,518	516,171	1,693,941	4,737	2,406,465				482	482	2,406,947
	成長	1,352.9	1,053.5	33.6	4,573.6	20,702.7	91.0	27,807.3				7.7	7.7	27,815.0
14	面積	388.01	284.50	3.57	1,348.94	5,717.93	13.09	7,756.04				21.13	21.13	7,777.17
	蓄積	141,616	78,333	1,034	327,816	1,668,608	2,335	2,219,742				1,724	1,724	2,221,466
	成長	1,405.7	932.9	12.1	2,618.5	17,384.9	37.7	22,391.8				20.2	20.2	22,412.0
15 以上	面積	423.86	1,224.61	53.78	445.26	4,512.51	43.02	6,703.04	0.10			40.63	40.73	6,743.77
	蓄積	167,102	378,068	16,481	110,762	1,346,265	8,655	2,027,333	5			4,742	4,747	2,032,080
	成長	630.2	999.7	22.7	665.6	9,040.0	95.0	11,453.2				14.3	14.3	11,467.5
計	面積	1,477.57	5,448.36	82.47	9,335.37	25,940.44	356.06	42,640.27	0.94	2.17	40.42	207.55	251.08	42,891.35
	蓄積	534,819	1,314,305	22,981	2,135,756	6,948,532	48,160	11,004,553	74	44	590	17,468	18,176	11,022,729
	成長	4,963.2	21,053.3	117.6	20,232.7	78,725.5	1,221.1	126,313.4	2.6	2.8	43.8	323.6	372.8	126,686.2

第5表 地域振興局別・人工林天然林別・資源構成表

南信州地域振興局(人工林)

単位 面積 : ha、蓄積 成長量 : m³

樹種	樹種	針 葉 樹						広 葉 樹					計	
		スギ	ヒノキ	サワラ	アカマツ	カラマツ	その他針	小計	クヌギ	ブナ	ナラ	その他広		小計
1	面積	6.10	17.51		0.51	17.42		41.54			2.94	4.78	7.72	49.26
	蓄積							0					0	0
	成長							0.0					0.0	0.0
2	面積	0.12	27.23				0.22	27.57			7.74	14.83	22.57	50.14
	蓄積							0			95	159	254	254
	成長							0.0			13.6	22.9	36.5	36.5
3	面積	5.28	103.25		0.56		0.20	109.29			4.19	10.44	14.63	123.92
	蓄積	433	5,197		37	483	5	6,155			94	243	337	6,492
	成長	87.6	1,122.3		5.0	52.2	0.6	1,267.7			8.2	21.8	30.0	1,297.7
4	面積	10.41	328.89	9.32	3.39	2.49	0.43	354.93			13.08	14.33	27.41	382.34
	蓄積	1,769	26,318	633	255	138	14	29,127			424	670	1,094	30,221
	成長	142.6	2,416.2	60.0	21.0	10.3	1.1	2,651.2			28.0	43.8	71.8	2,723.0
5	面積	7.84	416.33	0.12	9.49	0.85	0.27	434.90		0.56	7.15	36.65	44.36	479.26
	蓄積	2,017	61,204	13	698	114	12	64,058		13	537	2,135	2,685	66,743
	成長	100.7	3,739.8	0.8	36.5	6.1	0.8	3,884.7		1.0	26.0	103.7	130.7	4,015.4
6	面積	17.67	951.27	0.51	3.67	4.69	3.71	981.52			1.34	11.38	12.72	994.24
	蓄積	8,745	157,006	56	563	674	167	167,211			369	648	1,017	168,228
	成長	321.5	6,642.5	2.6	20.9	24.3	9.0	7,020.8			13.8	24.9	38.7	7,059.5
7	面積	21.97	1,654.78	0.07	3.59	43.67	6.59	1,730.67			27.54	7.39	34.93	1,765.60
	蓄積	5,296	281,777	12	535	6,162	1,525	295,307			2,097	1,321	3,418	298,725
	成長	138.5	9,641.2	0.4	13.0	180.6	67.1	10,040.8			67.4	42.8	110.2	10,151.0
8	面積	39.51	2,405.55	1.96	23.03	184.87	48.40	2,703.32			13.26	7.87	21.13	2,724.45
	蓄積	10,965	447,808	307	4,224	40,643	8,870	512,817			935	379	1,314	514,131
	成長	253.2	11,796.3	9.2	84.5	970.2	328.3	13,441.7			26.9	10.7	37.6	13,479.3
9	面積	155.55	3,416.22	0.17	59.36	293.99	72.22	3,997.51			5.24	12.06	17.30	4,014.81
	蓄積	48,208	709,655	34	11,195	60,127	6,923	836,142			422	787	1,209	837,351
	成長	818.0	15,611.1	0.8	171.9	1,189.4	223.5	18,014.7			11.4	21.0	32.4	18,047.1
10	面積	399.37	4,126.98	1.83	396.50	937.06	131.69	5,993.43				14.13	14.13	6,007.56
	蓄積	132,199	926,358	409	81,016	216,392	15,095	1,371,469				1,061	1,061	1,372,530
	成長	1,929.5	16,736.9	7.3	991.2	3,236.1	414.2	23,315.2				24.5	24.5	23,339.7
11	面積	942.10	3,666.68	6.80	2,054.31	1,711.23	109.32	8,490.44				64.40	64.40	8,554.84
	蓄積	321,866	887,940	1,629	434,707	424,164	14,934	2,085,240				3,229	3,229	2,088,469
	成長	4,276.4	14,336.2	26.6	4,897.2	5,920.7	354.7	29,811.8				61.0	61.0	29,872.8
12	面積	2,107.47	2,054.34	1.47	3,741.76	3,305.96	13.04	11,224.04			0.04	42.65	42.69	11,266.73
	蓄積	769,368	534,663	394	841,111	873,382	1,838	3,020,756			5	3,835	3,840	3,024,596
	成長	9,560.5	7,025.2	5.1	9,301.3	11,203.5	34.9	37,130.5			0.1	71.1	71.2	37,201.7
13	面積	2,583.75	1,720.65	2.88	1,917.41	3,618.75	22.51	9,865.95			0.57	51.68	52.25	9,918.20
	蓄積	973,106	460,475	783	440,906	953,803	3,394	2,832,467			66	3,659	3,725	2,836,192
	成長	11,710.9	5,993.2	10.2	4,796.4	11,821.2	64.7	34,396.6			1.1	61.4	62.5	34,459.1
14	面積	1,940.66	1,150.07	2.05	604.14	3,887.36	12.00	7,596.28			0.43	39.41	39.84	7,636.12
	蓄積	775,840	321,782	518	143,185	1,074,712	2,076	2,318,113			52	3,166	3,218	2,321,331
	成長	7,663.2	3,858.3	6.0	1,147.7	11,598.1	34.1	24,307.4			0.6	39.3	39.9	24,347.3
15以上	面積	3,081.90	4,089.58	21.77	450.21	2,978.68	53.31	10,675.45			2.75	295.64	298.39	10,973.84
	蓄積	1,325,387	1,245,926	6,366	109,464	892,765	10,856	3,590,764			309	25,123	25,432	3,616,196
	成長	4,076.0	4,356.2	7.4	599.0	6,451.1	58.1	15,547.8			3.6	133.8	137.4	15,685.2
計	面積	11,319.70	26,129.33	48.95	9,267.93	16,987.02	473.91	64,226.84	0.00	0.56	86.27	627.64	714.47	64,941.31
	蓄積	4,375,199	6,066,109	11,154	2,067,896	4,543,559	65,709	17,129,626	0	13	5,405	46,415	51,833	17,181,459
	成長	41,078.6	103,275.4	136.4	22,085.6	52,663.8	1,591.1	220,830.9	0.0	1.0	200.7	682.7	884.4	221,715.3



第5表 地域振興局別・人工林天然林別・資源構成表

木曾地域振興局(人工林)

単位 面積 : ha、蓄積 成長量 : m³

樹種	樹種	針 葉 樹						広 葉 樹					計	
		スギ	ヒノキ	サワラ	アカマツ	カラマツ	その他針	小計	クヌギ	ブナ	ナラ	その他広		小計
1	面積	0.20	7.11			8.25		15.56			0.39	2.81	3.20	18.76
	蓄積							0					0	0
	成長							0.0					0.0	0.0
2	面積		5.07					5.07				2.78	2.78	7.85
	蓄積							0				30	30	30
	成長							0.0				4.1	4.1	4.1
3	面積		14.34	2.13	0.13	0.10	0.24	16.94			0.19	4.57	4.76	21.70
	蓄積		725	102	9	8	6	850			3	128	131	981
	成長		139.5	19.6	1.2	0.8	0.8	161.9			0.3	11.0	11.3	173.2
4	面積	0.36	53.48	0.24		1.06	0.13	55.27				6.98	6.98	62.25
	蓄積	43	4,053	11		106	5	4,218				215	215	4,433
	成長	3.5	371.3	1.1		6.3	0.4	382.6				14.5	14.5	397.1
5	面積	0.04	196.71	0.74	0.33	1.82	0.12	199.76			0.25	5.64	5.89	205.65
	蓄積	7	23,335	74	475	210	6	24,107			11	216	227	24,334
	成長	0.3	1,360.0	4.4	23.8	9.6	0.4	1,398.5			0.5	11.1	11.6	1,410.1
6	面積	0.11	260.36	0.03	0.52	7.62	0.41	269.05			0.33	4.78	5.11	274.16
	蓄積	22	34,631	4	71	1,093	157	35,978			16	184	200	36,178
	成長	0.8	1,489.3	0.2	2.7	25.3	8.1	1,526.4			0.7	7.4	8.1	1,534.5
7	面積	0.49	468.87	1.77	1.46	21.29	7.38	501.26				4.17	4.17	505.43
	蓄積	114	76,121	286	236	3,778	702	81,237				218	218	81,455
	成長	3.0	2,459.3	9.1	5.8	83.5	32.2	2,592.9				6.8	6.8	2,599.7
8	面積	4.93	1,165.75	0.39	2.62	7.91	11.72	1,193.32				7.09	7.09	1,200.41
	蓄積	1,232	210,911	75	474	1,551	1,174	215,417				517	517	215,934
	成長	28.3	5,517.2	1.9	9.7	32.5	43.9	5,633.5				15.5	15.5	5,649.0
9	面積	13.39	1,312.32	0.52	13.21	93.47	9.54	1,442.45				10.35	10.35	1,452.80
	蓄積	3,738	263,485	104	2,580	21,027	1,119	292,053				847	847	292,900
	成長	64.0	5,612.7	2.2	38.6	378.9	34.1	6,130.5				23.5	23.5	6,154.0
10	面積	36.90	1,470.50	5.30	164.62	136.88	35.32	1,849.52				1.64	1.64	1,851.16
	蓄積	10,861	327,626	1,173	34,107	33,571	4,574	411,912				132	132	412,044
	成長	154.2	5,968.3	21.4	444.0	505.4	136.1	7,229.4				3.4	3.4	7,232.8
11	面積	130.36	1,421.68	10.47	738.48	901.32	7.27	3,209.58				1.03	1.03	3,210.61
	蓄積	41,095	340,444	2,560	159,508	232,315	1,068	776,990				103	103	777,093
	成長	561.2	5,488.9	41.3	1,773.2	3,252.8	21.9	11,139.3				2.0	2.0	11,141.3
12	面積	312.42	974.10	23.53	678.84	2,711.78	5.24	4,705.91			1.56	8.51	10.07	4,715.98
	蓄積	104,517	253,751	6,199	153,964	744,741	826	1,263,998			167	969	1,136	1,265,134
	成長	1,327.0	3,587.7	87.5	1,409.5	9,600.7	15.9	16,028.3			3.4	16.8	20.2	16,048.5
13	面積	507.20	755.97	35.11	295.36	3,755.14	12.29	5,361.07			0.35	4.77	5.12	5,366.19
	蓄積	175,964	202,898	9,349	68,051	1,077,684	2,139	1,536,085			34	538	572	1,536,657
	成長	2,092.0	2,780.4	128.7	616.9	13,401.4	39.0	19,058.4			0.4	9.0	9.4	19,067.8
14	面積	422.42	484.72	31.29	252.73	2,787.04	5.54	3,983.74				1.40	1.40	3,985.14
	蓄積	154,095	136,128	8,866	58,523	822,087	1,029	1,180,728				153	153	1,180,881
	成長	1,533.3	1,634.1	106.1	489.0	8,755.9	16.5	12,534.9				1.8	1.8	12,536.7
15以上	面積	444.43	1,596.60	111.21	112.74	1,239.39	5.53	3,509.90				5.60	5.60	3,515.50
	蓄積	172,636	482,910	34,063	29,055	372,866	1,186	1,092,716				722	722	1,093,438
	成長	540.3	752.6	44.2	147.0	2,183.6	11.0	3,678.7				5.2	5.2	3,683.9
計	面積	1,873.25	10,187.58	222.73	2,261.04	11,673.07	100.73	26,318.40	0.00	0.00	3.07	72.12	75.19	26,393.59
	蓄積	664,324	2,357,018	62,866	507,053	3,311,037	13,991	6,916,289	0	0	231	4,972	5,203	6,921,492
	成長	6,307.9	37,161.3	467.7	4,961.4	38,236.7	360.3	87,495.3	0.0	0.0	5.3	132.1	137.4	87,632.7

第5表 地域振興局別・人工林天然林別・資源構成表

松本地域振興局(人工林)

単位 面積 : ha、蓄積 成長量 : m³

樹種	樹種	針 葉 樹						広 葉 樹					計	
		スギ	ヒノキ	サワラ	アカマツ	カラマツ	その他針	小計	クヌギ	ブナ	ナラ	その他広		小計
1	面積	6.53	6.62		4.42	84.43		102.00			27.41	44.30	71.71	173.71
	蓄積							0					0	0
	成長							0.0					0.0	0.0
2	面積	0.15	17.03		0.09	23.19	4.82	45.28	0.20		14.96	12.97	28.13	73.41
	蓄積							0	4		152	126	282	282
	成長							0.0	1.2		20.7	17.5	39.4	39.4
3	面積	0.05	19.15		0.97	0.12	0.04	20.33		6.68	0.07	16.76	23.51	43.84
	蓄積	3	565		52	113	1	734		27	2	345	374	1,108
	成長	0.7	114.7		7.0	11.3	0.1	133.8		5.8	0.2	31.2	37.2	171.0
4	面積	0.84	28.94		1.58	0.55	0.12	32.03	1.14			6.37	7.51	39.54
	蓄積	74	1,600		117	41	45	1,877	64		35	384	483	2,360
	成長	8.9	161.8		9.8	3.0	3.9	187.4	2.9		2.4	25.9	31.2	218.6
5	面積	1.26	87.93		7.57	10.40	0.56	107.72	0.68		1.40	13.56	15.64	123.36
	蓄積	182	8,456		736	2,250	497	12,121	41	115	172	1,626	1,954	14,075
	成長	13.0	528.2		38.9	122.2	33.3	735.6	1.3	9.2	8.9	83.3	102.7	838.3
6	面積	4.52	182.47		10.31	28.04	4.36	229.70				5.79	5.79	235.49
	蓄積	1,015	24,403		3,888	4,475	850	34,631		33	148	831	1,012	35,643
	成長	50.5	1,265.4		149.2	172.2	46.1	1,683.4		2.2	6.1	33.6	41.9	1,725.3
7	面積	12.10	280.98	0.70	107.50	55.72	8.29	465.29	4.19		0.03	12.45	16.67	481.96
	蓄積	2,871	38,368	52	14,876	9,126	2,393	67,686	301		2	679	982	68,668
	成長	107.3	1,573.1	2.5	443.4	261.6	105.0	2,492.9	4.1		0.1	20.7	24.9	2,517.8
8	面積	30.03	321.75	1.35	62.10	161.00	62.21	638.44	0.06		0.03	27.25	27.34	665.78
	蓄積	9,055	45,475	124	9,799	27,627	7,248	99,328	5		1	1,889	1,895	101,223
	成長	251.9	1,440.6	4.8	224.8	671.6	268.1	2,861.8	0.1			56.6	56.7	2,918.5
9	面積	74.34	473.99	0.07	301.64	328.18	85.68	1,263.90				9.68	9.68	1,273.58
	蓄積	25,645	62,973	12	52,100	61,406	9,654	211,790				524	524	212,314
	成長	447.9	1,818.1	0.3	824.1	1,214.4	323.0	4,627.8				13.4	13.4	4,641.2
10	面積	168.03	395.15	0.56	906.54	1,001.18	213.14	2,684.60	0.20			22.06	22.26	2,706.86
	蓄積	61,866	59,043	100	167,641	200,730	25,333	514,713	14			1,912	1,926	516,639
	成長	949.7	1,287.8	2.1	2,305.6	3,302.0	692.0	8,539.2				47.9	47.9	8,587.1
11	面積	214.41	174.65	1.32	2,099.21	1,875.90	135.64	4,501.13				54.87	54.87	4,556.00
	蓄積	85,266	29,163	254	415,412	411,699	16,461	958,255				4,363	4,363	962,618
	成長	1,047.8	563.9	4.9	4,708.9	5,981.4	384.8	12,691.7				82.1	82.1	12,773.8
12	面積	306.38	49.65	0.01	3,189.79	5,079.65	27.82	8,653.30				28.13	28.13	8,681.43
	蓄積	127,544	9,343	1	658,106	1,210,119	3,592	2,008,705				1,903	1,903	2,010,608
	成長	1,320.7	146.2		6,407.8	15,742.0	68.0	23,684.7				34.0	34.0	23,718.7
13	面積	374.33	62.07	8.82	2,299.61	7,005.15	86.79	9,836.77	1.10		0.10	43.71	44.91	9,881.68
	蓄積	159,043	12,265	1,374	483,696	1,699,106	12,106	2,367,590	93		12	4,003	4,108	2,371,698
	成長	1,618.3	192.3	20.6	4,629.1	21,521.1	229.2	28,210.6			0.2	62.9	63.1	28,273.7
14	面積	360.88	79.66	10.09	920.31	6,017.85	7.10	7,395.89			0.30	63.99	64.29	7,460.18
	蓄積	153,362	16,729	1,465	200,971	1,536,389	866	1,909,782			29	4,773	4,802	1,914,584
	成長	1,446.5	231.8	21.8	1,659.7	16,957.9	14.3	20,332.0			0.4	57.3	57.7	20,389.7
15以上	面積	816.37	881.09	37.07	257.89	4,623.89	9.82	6,626.13			2.25	72.55	74.80	6,700.93
	蓄積	404,807	206,460	7,630	58,217	1,266,659	1,976	1,945,749			212	7,384	7,596	1,953,345
	成長	2,346.8	738.7	45.8	340.2	7,063.8	22.4	10,557.7			2.3	39.0	41.3	10,599.0
計	面積	2,370.22	3,061.13	59.99	10,169.53	26,295.25	646.39	42,602.51	7.57	6.68	46.55	434.44	495.24	43,097.75
	蓄積	1,030,733	514,843	11,012	2,065,611	6,429,740	81,022	10,132,961	522	175	765	30,742	32,204	10,165,165
	成長	9,610.0	10,062.6	102.8	21,748.5	73,024.5	2,190.2	116,738.6	9.6	17.2	41.3	605.4	673.5	117,412.1

第5表 地域振興局別・人工林天然林別・資源構成表

北アルプス地域振興局(人工林)

単位 面積 : ha、蓄積 成長量 : m³

樹種	針 葉 樹							広 葉 樹					計	
	スギ	ヒノキ	サワラ	アカマツ	カラマツ	その他針	小計	クヌギ	ブナ	ナラ	その他広	小計		
1	面積	1.54	1.21				16.00				9.37	2.98	12.87	31.62
	蓄積								0.52				0	0
	成長												0.0	0.0
2	面積		4.49				23.53				5.07		5.07	33.09
	蓄積										57		57	57
	成長										7.8		7.8	7.8
3	面積	1.54	46.70		0.22						2.87	14.55	17.42	65.88
	蓄積	90	1,288		11						61	286	347	1,736
	成長	24.3	251.4		1.5						5.3	28.5	33.8	311.0
4	面積	40.82	60.75		0.93	0.65	0.20	103.35			1.34	3.17	4.51	107.86
	蓄積	2,978	2,365		71	41	5	5,460			43	314	357	5,817
	成長	382.9	236.8		5.8	3.3	0.4	629.2			2.9	21.3	24.2	653.4
5	面積	27.33	100.56		1.12	19.57	0.64	149.22			1.82	11.85	13.67	162.89
	蓄積	3,191	6,278		83	1,883	19	11,454		3	71	1,084	1,158	12,612
	成長	248.0	397.6		5.0	103.1	1.3	755.0		0.2	3.6	55.5	59.3	814.3
6	面積	31.45	128.82		6.09	19.64	0.38	186.38			0.17	3.85	4.02	190.40
	蓄積	5,811	9,762		602	2,602	17	18,794			7	266	273	19,067
	成長	298.1	523.8		27.6	97.8	0.9	948.2			0.2	10.7	10.9	959.1
7	面積	143.07	71.53		5.54	32.14	0.07	252.35					0.00	252.35
	蓄積	29,755	7,892		681	5,963	1	44,292				39	39	44,331
	成長	1,209.9	334.8		21.6	179.0		1,745.3				1.2	1.2	1,746.5
8	面積	242.80	77.27		5.35	17.79	0.10	343.31				6.23	6.23	349.54
	蓄積	60,262	12,489		741	3,193	8	76,693				339	339	77,032
	成長	1,753.4	406.3		19.7	77.0	0.3	2,256.7				10.2	10.2	2,266.9
9	面積	380.41	239.96	0.10	55.33	31.06	9.06	715.92			1.97	6.55	8.52	724.44
	蓄積	106,297	27,500	8	9,213	5,549	1,002	149,569			122	483	605	150,174
	成長	2,016.5	836.4	0.3	147.2	108.0	33.3	3,141.7			3.0	13.5	16.5	3,158.2
10	面積	664.47	140.74	0.11	213.85	64.67	38.04	1,121.88	0.04			4.98	5.02	1,126.90
	蓄積	208,172	18,661	20	36,260	14,214	4,366	281,693	3			413	416	282,109
	成長	3,357.8	424.0	0.4	522.2	226.7	119.7	4,650.8				10.4	10.4	4,661.2
11	面積	1,024.68	111.62	1.43	500.40	91.40	35.79	1,765.32				0.98	0.98	1,766.30
	蓄積	347,401	13,122	164	90,814	19,550	4,068	475,119				92	92	475,211
	成長	4,537.5	299.8	3.9	1,055.8	286.4	93.7	6,277.1				1.8	1.8	6,278.9
12	面積	1,034.93	40.97		618.79	368.07	0.27	2,063.03				33.41	33.41	2,096.44
	蓄積	378,394	5,105		118,031	84,846	36	586,412				3,056	3,056	589,468
	成長	4,153.2	98.3		1,212.5	1,108.3	0.7	6,573.0				54.5	54.5	6,627.5
13	面積	957.99	38.54		546.50	868.81	1.93	2,413.77				5.18	5.18	2,418.95
	蓄積	349,932	6,818		108,202	197,734	263	662,949				214	214	663,163
	成長	3,801.5	114.3		1,062.6	2,540.1	4.9	7,523.4				3.5	3.5	7,526.9
14	面積	766.84	27.77		182.12	934.89	0.14	1,911.76				0.89	0.89	1,912.65
	蓄積	290,380	4,933		38,841	236,077	23	570,254				94	94	570,348
	成長	2,911.2	68.4		321.6	2,614.7	0.4	5,916.3				1.3	1.3	5,917.6
15 以上	面積	1,483.01	143.93	0.25	46.08	955.23	2.11	2,630.61			1.73	16.75	18.48	2,649.09
	蓄積	647,926	29,630	56	10,433	256,998	358	945,401			116	1,543	1,659	947,060
	成長	4,222.5	90.5		59.2	1,438.0	3.4	5,813.6			1.2	4.6	5.8	5,819.4
計	面積	6,800.88	1,234.86	1.89	2,182.32	3,443.45	88.73	13,752.13	0.56	0.00	24.34	111.37	136.27	13,888.40
	蓄積	2,430,589	145,843	248	413,983	828,650	10,166	3,829,479	3	3	477	8,223	8,706	3,838,185
	成長	28,916.8	4,082.4	4.6	4,462.3	8,782.4	259.0	46,507.5	0.0	0.2	24.0	217.0	241.2	46,748.7

第5表 地域振興局別・人工林天然林別・資源構成表

長野地域振興局(人工林)

単位 面積 : ha、蓄積 成長量 : m³

樹種	針 葉 樹							広 葉 樹					計	
	スギ	ヒノキ	サワラ	アカマツ	カラマツ	その他針	小計	クヌギ	ブナ	ナラ	その他広	小計		
1	面積	5.87			1.59	13.43		20.89					0.00	20.89
	蓄積							0					0	0
	成長							0.0					0.0	0.0
2	面積	0.96	0.20			19.45		20.61			4.73	0.26	4.99	25.60
	蓄積							0			63	2	65	65
	成長							0.0			9.1	0.3	9.4	9.4
3	面積	4.51	1.15			7.86		13.52		0.06	0.10		0.16	13.68
	蓄積	440	1,323			3,166		4,929		1	3		4	4,933
	成長	108.5	243.6			316.6		668.7		0.1	0.3		0.4	669.1
4	面積	9.14	18.40		0.49	4.39		32.42	8.15			3.86	12.01	44.43
	蓄積	1,348	2,718		45	495		4,606	233			126	359	4,965
	成長	139.8	270.0		3.6	34.1		447.5	10.8			8.7	19.5	467.0
5	面積	23.11	47.38		0.37	10.66	13.46	94.98		3.05	8.17	35.45	46.67	141.65
	蓄積	4,832	5,506		22	1,376	445	12,181		69	362	1,496	1,927	14,108
	成長	339.9	326.3		1.3	74.6	30.7	772.8		5.4	19.2	81.0	105.6	878.4
6	面積	112.70	49.37		0.55	18.14	17.62	198.38	1.94		12.59	25.60	40.13	238.51
	蓄積	28,766	7,590		78	2,786	1,127	40,347	144		624	1,817	2,585	42,932
	成長	1,387.5	338.4		3.0	100.4	60.7	1,890.0	3.3		25.0	74.0	102.3	1,992.3
7	面積	311.60	57.23		1.16	20.12	18.33	408.44			1.00	22.65	23.65	432.09
	蓄積	92,730	10,727		172	3,909	1,090	108,628			65	1,201	1,266	109,894
	成長	3,479.6	372.6		4.3	111.5	48.0	4,016.0			2.0	36.9	38.9	4,054.9
8	面積	744.22	64.84		8.02	58.41	12.62	888.11			0.76	27.42	28.18	916.29
	蓄積	261,039	16,400		1,398	11,543	786	291,166			51	2,189	2,240	293,406
	成長	8,495.2	453.7		29.4	268.4	29.0	9,275.7			1.5	66.0	67.5	9,343.2
9	面積	1,350.45	141.54		100.83	89.52	61.56	1,743.90				21.60	21.60	1,765.50
	蓄積	537,224	29,128		19,682	19,463	5,474	610,971				1,689	1,689	612,660
	成長	12,405.9	666.6		299.5	420.9	173.8	13,966.7				47.4	47.4	14,014.1
10	面積	1,526.31	95.52		201.26	456.77	52.88	2,332.74				3.90	3.90	2,336.64
	蓄積	658,921	20,783		40,005	104,842	4,846	829,397				343	343	829,740
	成長	11,314.2	381.2		533.7	1,620.7	133.4	13,983.2				8.7	8.7	13,991.9
11	面積	2,139.22	84.97		391.23	771.46	19.90	3,406.78			0.67	5.59	6.26	3,413.04
	蓄積	995,193	19,997		82,200	203,687	2,073	1,303,150			34	488	522	1,303,672
	成長	12,163.1	325.8		918.1	2,868.8	49.3	16,325.1			0.7	9.6	10.3	16,335.4
12	面積	2,667.25	8.40		688.03	2,737.59	6.72	6,107.99				8.61	8.61	6,116.60
	蓄積	1,320,818	2,220		148,128	762,135	1,160	2,234,461				976	976	2,235,437
	成長	14,587.8	31.1		1,390.6	9,913.9	22.2	25,945.6				19.1	19.1	25,964.7
13	面積	2,640.28	7.24	0.39	408.31	5,520.20	10.24	8,586.66	1.99		0.06	6.48	8.53	8,595.19
	蓄積	1,354,745	1,895	107	92,109	1,570,105	1,605	3,020,566	172		7	676	855	3,021,421
	成長	14,550.6	25.9	1.3	846.0	20,083.4	30.1	35,537.3			0.1	11.6	11.7	35,549.0
14	面積	1,835.99	12.59		147.24	4,060.04	2.71	6,058.57	0.08		0.41	6.34	6.83	6,065.40
	蓄積	966,776	3,432		34,486	1,211,695	509	2,216,898	6		50	733	789	2,217,687
	成長	7,966.0	38.7		279.4	13,097.6	8.1	21,389.8			0.6	8.2	8.8	21,398.6
15 以上	面積	3,316.88	217.89	1.58	75.67	3,385.22	11.84	7,009.08			0.57	15.16	15.73	7,024.81
	蓄積	1,895,855	61,908	480	16,654	1,054,354	2,599	3,031,850			227	1,441	1,668	3,033,518
	成長	8,035.1	76.0	1.4	57.2	6,180.9	6.1	14,356.7			1.8	10.0	11.8	14,368.5
計	面積	16,688.49	806.72	1.97	2,024.75	17,173.26	227.88	36,923.07	12.16	3.11	29.06	182.92	227.25	37,150.32
	蓄積	8,118,687	183,627	587	434,979	4,949,556	21,714	13,709,150	555	70	1,486	13,177	15,288	13,724,438
	成長	94,973.2	3,549.9	2.7	4,366.1	55,091.8	591.4	158,575.1	14.1	5.5	60.3	381.5	461.4	159,036.5

第5表 地域振興局別・人工林天然林別・資源構成表

北信地域振興局(人工林)

単位 面積 : ha、蓄積 成長量 : m³

樹種	針 葉 樹							広 葉 樹					計
	スギ	ヒノキ	サワラ	アカマツ	カラマツ	その他針	小計	クヌギ	ブナ	ナラ	その他広	小計	
1	面積						0.00					0.00	0.00
	蓄積						0					0	0
	成長						0.0					0.0	0.0
2	面積	4.92			0.03		3.05		2.38		2.08	4.46	12.46
	蓄積						0				31	31	31
	成長						0.0				4.6	4.6	4.6
3	面積	6.99					6.99				0.33	0.33	7.32
	蓄積	692					692				8	8	700
	成長	119.7					119.7				0.6	0.6	120.3
4	面積	22.35			0.32		0.02		0.30	0.70	1.31	7.80	10.11
	蓄積	5,419			25		2		18	86	43	230	377
	成長	550.4			2.1		0.1		0.8	8.8	2.8	15.4	27.8
5	面積	81.33	0.32				1.46	0.24		6.57	0.30	25.00	31.87
	蓄積	14,223	103				186	12		125	13	1,219	1,357
	成長	1,028.4	6.0				10.0	0.8		10.0	0.8	63.1	73.9
6	面積	137.77	0.60				1.13	0.12		5.24	11.00	16.24	155.86
	蓄積	33,705	83				185	5		75	251	674	1,000
	成長	1,685.8	3.7				6.6	0.3		4.9	10.3	27.3	42.5
7	面積	251.31	0.15				4.65	0.11				5.24	5.24
	蓄積	77,197	23				745	10				301	301
	成長	3,018.5	0.8				21.2	0.4				9.5	9.5
8	面積	497.50	5.80		2.55		30.42		0.15		0.31	8.64	9.10
	蓄積	175,751	917		472		4,973		13		22	612	647
	成長	5,772.0	27.5		9.5		124.0		0.1		0.7	18.7	19.5
9	面積	867.50	0.60		6.05		44.09	0.13				1.92	1.92
	蓄積	327,567	127		1,248		8,239	16				150	150
	成長	7,684.2	2.9		18.7		165.2	0.5				4.4	4.4
10	面積	1,131.79	0.39		26.88		27.84				0.09	7.17	7.26
	蓄積	473,354	88		5,266		6,567				9	642	651
	成長	8,211.6	1.6		68.2		102.3				0.2	16.3	16.5
11	面積	1,520.05	0.11		16.48		117.48	0.05	0.20	0.01		4.09	4.30
	蓄積	698,237	27		3,341		31,838	7		1		330	352
	成長	8,651.6	0.4		37.7		450.5	0.2				6.2	6.2
12	面積	1,810.17			34.42		517.97				0.15	8.34	8.49
	蓄積	901,198			7,704		143,840				16	854	870
	成長	9,917.6			70.5		1,879.7				0.3	16.8	17.1
13	面積	1,605.78	0.22		24.19		883.62		50.81	0.13		8.14	59.08
	蓄積	833,722	60		5,000		255,652		2,847	15		823	3,685
	成長	8,870.1	0.8		49.5		3,270.2		68.5	0.2		14.0	82.7
14	面積	1,361.69	0.04		3.95		798.21	0.03			0.54	31.15	31.69
	蓄積	734,469	12		1,001		239,668	6			66	3,710	3,776
	成長	6,117.2	0.1		7.7		2,592.0	0.1			0.7	40.4	41.1
15 以上	面積	2,743.13	38.45		4.59		600.32	9.90	12.32	0.88		26.40	39.60
	蓄積	1,568,411	10,553		1,261		192,993	2,191	1,108	112		3,148	4,368
	成長	7,066.5	0.5		5.6		983.4	7.9	9.2	1.0		14.2	24.4
計	面積	12,042.28	46.68	0.00	119.46		3,030.26	10.58	0.65	72.79	8.95	147.30	229.69
	蓄積	5,843,945	11,993	0	25,318		884,888	2,247	52	4,242	547	12,732	17,573
	成長	68,693.6	44.3	0.0	269.5		9,605.2	10.2	0.9	101.4	17.0	251.5	370.8

第5表 地域振興局別・人工林天然林別・資源構成表

県計(天然林)

単位 面積：ha、蓄積 成長量：m³

樹種	針 葉 樹							広 葉 樹					計
	スギ	ヒノキ	サワラ	アカマツ	カラマツ	その他針	小計	クヌギ	ブナ	ナラ	その他広	小計	
1	面積			0.72	0.04		0.76	0.02		3.86	198.93	202.81	203.57
	蓄積						0					0	0
	成長						0.0					0.0	0.0
2	面積	0.40	1.28		1.27	10.54	13.49	0.71		5.73	574.42	580.86	594.35
	蓄積						0	9		81	7,152	7,242	7,242
	成長						0.0	2.9		11.6	1,008.5	1,023.0	1,023.0
3	面積	0.08	3.24		2.41	9.51	15.48			12.03	437.19	449.22	464.70
	蓄積	7	101		140	776	1,030			278	10,024	10,302	11,332
	成長	1.4	20.0		18.7	69.3	110.2			23.6	874.4	898.0	1,008.2
4	面積		3.08		6.95	0.35	10.38	4.36		13.46	360.42	378.24	388.62
	蓄積		233		584	47	970	237		429	11,157	11,823	12,793
	成長		21.7		48.2	2.9	81.6	11.4		28.6	752.9	792.9	874.5
5	面積	0.25	9.74		27.18	1.13	48.59	6.97	3.84	53.07	874.60	938.48	987.07
	蓄積	48	891		2,558	195	4,125	379	78	2,228	32,663	35,348	39,473
	成長	3.3	53.4		136.9	9.1	232.8	14.4	6.1	114.2	1,710.5	1,845.2	2,078.0
6	面積	1.61	2.73		32.50	2.66	49.90	18.55	3.90	157.48	2,367.70	2,547.63	2,597.53
	蓄積	227	341		4,374	410	5,980	1,279	105	8,002	111,566	120,952	126,932
	成長	11.8	14.6		165.0	14.1	237.2	30.6	6.9	323.9	4,474.3	4,835.7	5,072.9
7	面積	2.73	1.08	0.21	98.77	4.28	115.71	54.28	17.09	323.98	4,121.19	4,516.54	4,632.25
	蓄積	714	125	35	13,397	577	15,533	4,135	560	19,799	232,798	257,292	272,825
	成長	24.2	4.3	1.2	341.9	13.0	415.9	66.1	31.9	621.3	7,276.0	7,995.3	8,411.2
8	面積	0.12	6.13		67.93	0.51	79.91	68.31	10.84	576.81	4,333.92	4,989.88	5,069.79
	蓄積	39	1,086		11,519	127	13,245	5,307	570	40,426	285,625	331,928	345,173
	成長	0.9	28.7		236.7	2.6	286.7	51.9	24.3	1,211.8	8,550.0	9,838.0	10,124.7
9	面積	1.95	4.50	0.99	128.75	9.71	176.31	85.62	28.75	486.25	4,599.10	5,199.72	5,376.03
	蓄積	542	844	209	23,966	2,145	30,815	7,105	1,697	38,733	347,178	394,713	425,528
	成長	10.5	20.6	4.5	365.4	43.9	548.6	49.1	60.0	1,065.4	9,493.2	10,667.7	11,216.3
10	面積	2.02	16.01	0.52	258.40	5.24	336.53	83.98	79.98	432.35	6,163.50	6,759.81	7,096.34
	蓄積	797	3,448	120	51,171	1,067	63,519	7,210	4,638	38,537	513,007	563,392	626,911
	成長	13.7	63.1	2.2	669.9	16.6	961.8	20.5	141.2	961.0	12,817.9	13,940.6	14,902.4
11	面積	3.02	4.46	1.10	1,035.23	18.43	1,223.18	54.48	237.24	606.36	10,448.24	11,346.32	12,569.50
	蓄積	1,241	1,096	269	223,253	4,088	253,566	4,850	16,040	59,873	919,403	1,000,166	1,253,732
	成長	15.9	17.6	4.2	2,475.4	55.1	3,109.4	14.5	415.4	1,178.4	17,737.4	19,345.7	22,455.1
12	面積	6.51	2.61	2.06	2,523.45	15.31	2,796.06	107.51	220.87	971.27	15,496.27	16,795.92	19,591.98
	蓄積	2,982	678	547	568,907	4,242	610,083	9,409	18,811	99,765	1,499,836	1,627,821	2,237,904
	成長	33.6	9.4	7.6	5,455.0	52.7	6,197.4	15.0	433.5	1,880.4	28,172.3	30,501.2	36,698.6
13	面積	4.19	2.96	3.96	4,327.67	433.43	5,357.44	374.47	472.28	2,155.18	27,774.67	30,776.60	36,134.04
	蓄積	1,421	795	1,039	999,191	93,225	1,175,862	33,493	39,405	237,546	2,946,888	3,257,332	4,433,194
	成長	16.5	10.7	14.7	9,290.0	1,187.9	12,034.5	114.8	882.7	3,621.5	46,403.1	51,022.1	63,056.6
14	面積	12.05	6.76	24.05	6,599.35	23.89	7,022.20	802.39	248.30	3,539.27	41,326.97	45,916.93	52,939.13
	蓄積	2,763	1,745	6,427	1,569,211	6,784	1,642,980	73,039	25,219	415,094	4,656,899	5,170,251	6,813,231
	成長	26.8	21.3	79.0	12,303.7	63.5	13,441.5	176.8	481.2	4,651.6	53,679.7	58,989.3	72,430.8
15以上	面積	88.18	72.40	227.28	30,874.01	437.78	42,517.67	816.18	4,726.39	8,501.84	128,155.19	142,199.60	184,717.27
	蓄積	37,184	21,240	61,604	7,860,448	102,181	10,510,035	75,954	625,245	1,040,903	15,063,435	16,805,537	27,315,572
	成長	31.2	65.2	129.8	33,814.8	90.2	44,806.8	165.9	3,128.9	6,230.8	73,157.7	82,683.3	127,490.1
計	面積	123.11	136.98	260.17	45,984.59	972.81	59,763.61	2,477.83	6,049.48	17,838.94	247,232.31	273,598.56	333,362.17
	蓄積	47,965	32,623	70,250	11,328,719	215,864	14,327,743	222,406	732,368	2,001,694	26,637,631	29,594,099	43,921,842
	成長	189.8	350.6	243.2	65,321.6	1,620.9	82,464.4	733.9	5,612.1	21,924.1	266,107.9	294,378.0	376,842.4

第5表 地域振興局別・人工林天然林別・資源構成表

佐久地域振興局(天然林)

単位 面積 : ha、蓄積 成長量 : m<sup>3</sup>

樹種	針 葉 樹							広 葉 樹					計
	スギ	ヒノキ	サワラ	アカマツ	カラマツ	その他針	小計	クヌギ	ブナ	ナラ	その他広	小計	
1	面積						0.00				98.88	98.88	98.88
	蓄積						0					0	0
	成長						0.0					0.0	0.0
2	面積				1.08	0.39	1.47			1.38	167.81	169.19	170.66
	蓄積						0			18	2,145	2,163	2,163
	成長						0.0			2.7	308.9	311.6	311.6
3	面積					8.31	8.31			2.94	98.48	101.42	109.73
	蓄積					687	687			76	2,459	2,535	3,222
	成長					61.1	61.1			6.4	211.2	217.6	278.7
4	面積				0.60	0.29	0.89			4.13	56.66	60.79	61.68
	蓄積				59	41	106	206		134	1,868	2,002	2,208
	成長				4.9	2.5	8.8	16.2		9.2	125.9	135.1	151.3
5	面積		1.05		4.38	1.00	6.43	0.66		10.65	120.13	131.44	137.87
	蓄積		71		517	179	788	27		478	4,727	5,232	6,020
	成長		5.1		26.1	8.2	40.7	1.5		24.6	250.2	276.3	317.0
6	面積				7.25		7.25	1.22		31.28	420.74	453.24	460.49
	蓄積				1,059		1,059	63		1,585	21,084	22,732	23,791
	成長				39.0		39.0	2.6		64.8	858.2	925.6	964.6
7	面積				3.76	2.50	6.44	1.57		35.64	437.51	474.72	481.16
	蓄積				572	458	1,040	93		2,177	25,665	27,935	28,975
	成長				14.9	10.1	25.4	3.1		68.0	797.7	868.8	894.2
8	面積				7.88	0.36	8.39	0.25		77.49	376.81	454.55	462.94
	蓄積				1,384	96	1,506	19		5,486	26,221	31,726	33,232
	成長				27.9	1.9	30.8	0.6		165.4	790.8	956.8	987.6
9	面積				9.00	0.30	12.76	0.37		50.75	487.62	538.74	551.50
	蓄積				1,573	103	2,256	31		4,004	38,549	42,584	44,840
	成長				23.6	1.8	45.9	0.8		111.3	1,074.1	1,186.2	1,232.1
10	面積				18.18	0.09	27.10	1.31		63.95	474.44	539.70	566.80
	蓄積				3,697	27	5,270	121		5,819	42,549	48,489	53,759
	成長				48.2	0.4	93.5	3.1		147.9	1,077.4	1,228.4	1,321.9
11	面積	0.55	0.08		49.56	1.40	92.65	1.39		112.88	697.09	811.36	904.01
	蓄積	226	26		10,769	464	20,290	136		11,188	66,327	77,651	97,941
	成長	2.9	0.6		119.5	5.6	334.8	2.6		221.3	1,297.7	1,521.6	1,856.4
12	面積				149.77	0.59	167.52	1.94		177.35	1,197.60	1,376.89	1,544.41
	蓄積				33,963	204	38,334	179		18,355	120,181	138,715	177,049
	成長				311.6	1.8	398.3	3.2		346.4	2,236.9	2,586.5	2,984.8
13	面積	0.03			315.43	3.51	344.86	6.94		436.98	3,080.39	3,524.31	3,869.17
	蓄積	14			72,812	1,217	81,027	744		47,757	335,450	383,951	464,978
	成長	0.2			628.1	10.9	772.7	11.2		695.5	4,790.4	5,497.1	6,269.8
14	面積			0.20	396.62	1.25	422.05	7.73		610.62	4,376.54	4,994.89	5,416.94
	蓄積			84	95,359	474	102,474	891		71,764	496,401	569,056	671,530
	成長			1.5	665.9	3.7	785.6	8.7		759.2	5,261.2	6,029.1	6,814.7
15以上	面積			0.05	1,785.70	157.48	3,096.43	10.24		864.17	8,612.80	9,487.21	12,583.64
	蓄積			24	449,069	44,685	928,543	1,282		106,067	1,022,505	1,129,854	2,058,397
	成長				1,457.9	17.9	3,738.7	8.6		562.5	4,313.3	4,884.4	8,623.1
計	面積	0.58	1.13	0.25	2,749.21	177.47	4,202.55	33.62	0.00	2,480.21	20,703.50	23,217.33	27,419.88
	蓄積	240	97	108	670,833	48,635	1,183,480	3,586	0	274,908	2,206,131	2,484,625	3,668,105
	成長	3.1	5.7	1.5	3,367.6	125.9	6,382.7	46.0	0.0	3,185.2	23,393.9	26,625.1	33,007.8

第5表 地域振興局別・人工林天然林別・資源構成表

上田地域振興局(天然林)

単位 面積 : ha、蓄積 成長量 : m³

樹種	針 葉 樹							広 葉 樹					計
	スギ	ヒノキ	サワラ	アカマツ	カラマツ	その他針	小計	クヌギ	ブナ	ナラ	その他広	小計	
1	面積						0.00				12.88	12.88	12.88
	蓄積						0					0	0
	成長						0.0					0.0	0.0
2	面積		0.05				0.45			2.03	176.24	178.27	178.72
	蓄積						0			34	2,292	2,326	2,326
	成長						0.0			4.9	331.5	336.4	336.4
3	面積				0.09		0.09			2.53	27.67	30.20	30.29
	蓄積				1		1			48	636	684	685
	成長				0.1		0.1			4.0	54.5	58.5	58.6
4	面積				0.32		0.32	0.61		0.32	33.69	34.62	34.94
	蓄積				34		34	19		11	1,099	1,129	1,163
	成長				2.9		2.9	1.2		0.7	74.5	76.4	79.3
5	面積		0.41		0.84		1.25	1.91		9.57	78.55	90.03	91.28
	蓄積		38		106		144	81		407	3,087	3,575	3,719
	成長		2.7		5.4		8.1	4.3		21.1	161.4	186.8	194.9
6	面積	0.11			5.81		5.92	0.36		32.51	181.01	213.88	219.80
	蓄積	26			819		845	15		1,715	8,747	10,477	11,322
	成長	0.9			30.2		31.1	0.6		70.0	357.5	428.1	459.2
7	面積				8.42	1.05	9.47	3.46		53.10	434.69	491.25	500.72
	蓄積				1,325	145	1,470	204		3,303	26,465	29,972	31,442
	成長				32.3	6.2	38.5	6.3		102.5	820.8	929.6	968.1
8	面積	0.12	0.11		6.14	0.84	7.21	3.28		87.07	379.82	470.17	477.38
	蓄積	39	21		1,021	131	1,212	229		6,108	26,212	32,549	33,761
	成長	0.9	0.8		22.2	5.0	28.9	6.9		184.6	790.6	982.1	1,011.0
9	面積	0.21			18.26	0.20	18.77	8.30		66.74	461.47	536.51	555.28
	蓄積	78			3,600	58	3,756	656		5,278	37,475	43,409	47,165
	成長	1.5			54.3	1.0	57.5	18.9		148.3	1,050.1	1,217.3	1,274.8
10	面積				29.66	0.13	33.01	0.79		47.50	318.92	367.21	400.22
	蓄積				5,857	39	6,640	72		4,343	28,532	32,947	39,587
	成長				76.3	0.4	99.0	1.8		110.5	730.3	842.6	941.6
11	面積		0.03		83.30	2.04	88.77	5.75		48.82	406.23	460.80	549.57
	蓄積		13		18,250	671	19,569	586		4,795	39,078	44,459	64,028
	成長		0.3		201.6	8.0	224.4	11.9		95.0	771.1	878.0	1,102.4
12	面積	1.95			255.92	1.03	262.99	5.61		61.45	676.17	743.23	1,006.22
	蓄積	875			58,724	350	61,003	608		6,576	71,299	78,483	139,486
	成長	9.7			531.4	3.1	565.4	11.8		125.9	1,334.5	1,472.2	2,037.6
13	面積	0.08			305.66	3.23	315.14	61.35		139.35	1,566.73	1,767.43	2,082.57
	蓄積	39			71,913	1,130	74,907	6,585		16,311	181,721	204,617	279,524
	成長	0.5			620.9	9.3	666.4	103.5		233.8	2,597.4	2,934.7	3,601.1
14	面積				420.54	0.06	424.63	129.82		256.17	2,897.56	3,283.55	3,708.18
	蓄積				104,105	21	105,403	14,988		31,235	345,028	391,251	496,654
	成長				713.0	0.1	733.8	168.1		324.9	3,544.1	4,037.1	4,770.9
15 以上	面積	0.01	0.03	1.93	2,621.34	0.88	2,684.20	158.71	4.00	421.22	4,513.85	5,097.78	7,781.98
	蓄積	5	14	676	683,261	328	708,335	19,623	758	54,342	563,905	638,628	1,346,963
	成長		0.2	0.2	2,029.9	0.2	2,257.4	157.1	0.4	331.5	3,131.4	3,620.4	5,877.8
計	面積	2.48	0.63	1.93	3,756.30	7.97	3,852.22	379.95	4.00	1,228.38	12,165.48	13,777.81	17,630.03
	蓄積	1,062	86	676	949,016	2,597	983,319	43,666	758	134,506	1,335,576	1,514,506	2,497,825
	成長	13.5	4.0	0.2	4,320.5	22.1	4,713.5	492.4	0.4	1,757.7	15,749.7	18,000.2	22,713.7



第5表 地域振興局別・人工林天然林別・資源構成表

諏訪地域振興局(天然林)

単位 面積 : ha、蓄積 成長量 : m<sup>3</sup>

樹種	針 葉 樹							広 葉 樹					計	
	スギ	ヒノキ	サワラ	アカマツ	カラマツ	その他針	小計	クヌギ	ブナ	ナラ	その他広	小計		
1	面積			0.68			0.68				0.08	0.08	0.76	
	蓄積						0					0	0	
	成長						0.0					0.0	0.0	
2	面積						0.00				0.49	0.49	0.49	
	蓄積						0				7	7	7	
	成長						0.0				0.9	0.9	0.9	
3	面積					0.72	0.72				20.42	20.42	21.14	
	蓄積					55	55				391	391	446	
	成長					5.1	5.1				35.3	35.3	40.4	
4	面積						0.00			0.38	3.79	4.17	4.17	
	蓄積						0			11	114	125	125	
	成長						0.0			0.7	7.7	8.4	8.4	
5	面積		0.11		0.06		0.17			0.53	31.57	32.10	32.27	
	蓄積		13		7		20			22	1,223	1,245	1,265	
	成長		0.8		0.4		1.2			1.0	64.7	65.7	66.9	
6	面積		0.24		0.16		9.35			1.16	77.32	78.48	88.23	
	蓄積		31		22		565			62	3,764	3,826	4,444	
	成長		1.3		0.8		28.3			2.4	153.7	156.1	186.5	
7	面積		0.22	0.21	9.22		5.20			3.38	72.66	76.04	90.89	
	蓄積		18	35	1,153		409			186	3,817	4,003	5,618	
	成長		0.6	1.2	27.7		19.3			6.5	118.5	125.0	173.8	
8	面積		0.08		3.63		3.71			6.99	126.94	133.93	137.64	
	蓄積		11		642		653			354	7,952	8,306	8,959	
	成長		0.3		13.0		13.3			10.2	239.6	249.8	263.1	
9	面積	0.10		0.93	7.94		2.60			6.46	161.33	167.79	179.36	
	蓄積	16		200	1,400		229			498	11,468	11,966	13,811	
	成長	0.3		4.3	21.4		7.3			12.5	310.1	322.6	355.9	
10	面積				16.47	1.12	7.22			10.02	309.93	319.95	344.76	
	蓄積				3,157	178	755			762	23,440	24,202	28,292	
	成長				41.6	2.6	21.5			16.5	597.9	614.4	680.1	
11	面積		0.01	0.46	79.31	10.33	32.85			11.30	254.91	266.21	389.17	
	蓄積		3	114	16,910	1,759	4,196			1,036	23,267	24,303	47,285	
	成長			1.7	186.7	24.7	88.9			19.9	456.9	476.8	778.8	
12	面積			0.08	201.00		114.20			24.59	606.65	631.24	946.52	
	蓄積				43,377		15,393			2,163	56,667	58,830	117,621	
	成長				396.7		302.9			35.9	1,050.3	1,086.2	1,786.1	
13	面積	1.03	0.14	0.19	381.95	8.07	195.23			199.07	1,011.00	1,210.07	1,796.68	
	蓄積	326	38	52	88,084	2,368	26,350			19,393	102,090	121,483	238,701	
	成長	4.7	0.6	0.8	782.8	30.8	495.8			266.7	1,592.0	1,858.7	3,174.2	
14	面積			1.14	921.77	7.79	163.75			192.43	1,533.42	1,725.85	2,820.30	
	蓄積				219,584	1,579	24,626			21,121	158,992	180,113	426,124	
	成長				1,732.0	17.5	413.6			241.0	1,858.6	2,099.6	4,265.6	
15 以上	面積	0.74	0.22	15.75	3,062.59	231.58	1,145.97		0.31	873.73	5,447.27	6,321.31	10,778.16	
	蓄積	277	67	4,295	788,082	43,760	235,769		28	97,608	648,242	745,878	1,818,128	
	成長	2.2	0.5	22.6	3,787.2	24.4	1,637.5			660.2	2,481.0	3,141.2	8,615.6	
計	面積	1.87	1.02	18.76	4,684.78	259.61	1,676.37		0.31	0.00	1,330.04	9,657.78	10,988.13	17,630.54
	蓄積	619	181	4,939	1,162,418	49,699	308,292		28	0	143,216	1,041,434	1,184,678	2,710,826
	成長	7.2	4.1	33.8	6,990.3	105.1	3,015.1		0.0	0.0	1,273.5	8,967.2	10,240.7	20,396.3

第5表 地域振興局別・人工林天然林別・資源構成表

上伊那地域振興局(天然林)

単位 面積 : ha、蓄積 成長量 : m<sup>3</sup>

樹種	針 葉 樹							広 葉 樹					計
	スギ	ヒノキ	サワラ	アカマツ	カラマツ	その他針	小計	クヌギ	ブナ	ナラ	その他広	小計	
1	面積				0.04		0.04	0.02			11.93	11.95	11.99
	蓄積						0					0	0
	成長						0.0					0.0	0.0
2	面積		1.23				1.23				5.68	5.68	6.91
	蓄積						0				75	75	75
	成長						0.0				10.9	10.9	10.9
3	面積				0.95	0.48	1.43			0.16	8.41	8.57	10.00
	蓄積				61	34	95			4	170	174	269
	成長				8.1	3.1	11.2			0.4	15.3	15.7	26.9
4	面積		0.29		0.93		1.22				22.85	22.85	24.07
	蓄積		20		82		102				723	723	825
	成長		1.9		6.8		8.7				49.3	49.3	58.0
5	面積		1.73		4.30	0.30	6.33			2.74	37.72	40.46	46.79
	蓄積		183		498	11	692			108	1,425	1,533	2,225
	成長		10.5		25.2	0.7	36.4			5.3	76.1	81.4	117.8
6	面積		0.61		1.96	0.33	2.94			2.53	136.00	138.53	141.47
	蓄積		67		267	51	388			137	6,438	6,575	6,963
	成長		2.9		9.8	1.2	14.2			5.3	261.3	266.6	280.8
7	面積	0.98	0.29		25.86	0.60	27.73	0.83		24.81	191.47	217.11	244.84
	蓄積	199	41		2,618	17	2,875	67		1,547	11,375	12,989	15,864
	成長	5.1	1.3		73.4	0.7	80.5	0.2		49.4	352.3	401.9	482.4
8	面積		0.16		12.93	0.61	13.70	0.16		21.64	289.64	311.44	325.14
	蓄積		28		2,287	61	2,376	14		1,589	19,093	20,696	23,072
	成長		0.7		45.6	2.1	48.4			46.1	577.8	623.9	672.3
9	面積	0.15	0.12		27.71	2.15	30.13	1.86		20.70	237.69	260.25	290.38
	蓄積	44	25		5,300	246	5,615	165		1,704	18,757	20,626	26,241
	成長	0.7	0.5		79.5	7.3	88.0	0.1		46.2	525.0	571.3	659.3
10	面積		2.16		45.94	0.52	49.03	0.12		13.02	544.07	557.21	606.24
	蓄積		446		9,229	105	9,832	8		1,212	45,930	47,150	56,982
	成長		8.6		121.4	1.7	133.2			29.3	1,168.5	1,197.8	1,331.0
11	面積	0.17	0.42	0.01	267.91	0.08	269.23	1.32		17.09	615.93	634.34	903.57
	蓄積	56	106	3	58,967	20	59,246	118		1,730	59,786	61,634	120,880
	成長	0.8	1.7		651.6	0.3	656.2			34.5	1,172.3	1,206.8	1,863.0
12	面積	0.41	0.67	0.57	725.16	0.91	729.36	1.60		36.69	889.09	927.38	1,656.74
	蓄積	141	157	153	166,832	232	167,781	144		3,990	92,220	96,354	264,135
	成長	1.8	2.3	2.1	1,518.4	2.9	1,532.5			75.5	1,764.2	1,839.7	3,372.2
13	面積		0.78	0.35	1,140.75	5.89	1,158.54	6.73		69.12	1,603.50	1,679.35	2,837.89
	蓄積		214	99	269,300	1,575	272,921	602		8,120	179,789	188,511	461,432
	成長		3.0	1.3	2,383.6	20.0	2,440.3			113.2	2,771.8	2,885.0	5,325.3
14	面積		0.39	0.67	1,548.06	2.01	1,561.51	13.97		153.29	2,889.13	3,056.39	4,617.90
	蓄積		112	198	377,298	633	379,706	1,261		18,819	345,826	365,906	745,612
	成長		1.3	2.3	2,977.8	6.3	3,011.3			200.7	3,738.5	3,939.2	6,950.5
15 以上	面積	0.03	6.19	7.12	5,678.63	5.86	6,149.86	38.91	7.88	318.23	8,968.84	9,333.86	15,483.72
	蓄積	12	1,703	2,173	1,523,772	1,835	1,624,529	3,454	1,095	41,794	1,117,623	1,163,966	2,788,495
	成長		3.8	3.7	7,679.9	12.8	8,366.9			183.3	5,127.7	5,311.0	13,677.9
計	面積	1.74	15.04	8.72	9,481.09	16.12	10,002.28	65.52	7.88	680.02	16,451.95	17,205.37	27,207.65
	蓄積	452	3,102	2,626	2,416,511	4,485	2,526,158	5,833	1,095	80,754	1,899,230	1,986,912	4,513,070
	成長	8.4	38.5	9.4	15,581.1	48.3	16,427.8	0.3	0.0	789.2	17,611.0	18,400.5	34,828.3

第5表 地域振興局別・人工林天然林別・資源構成表

南信州地域振興局(天然林)

単位 面積 : ha、蓄積 成長量 : m<sup>3</sup>

樹種	針 葉 樹							広 葉 樹					計	
	スギ	ヒノキ	サワラ	アカマツ	カラマツ	その他針	小計	クヌギ	ブナ	ナラ	その他広	小計		
1	面積						0.00			3.68	2.02	5.70	5.70	
	蓄積						0					0	0	
	成長						0.0					0.0	0.0	
2	面積						0.00			0.47	8.62	9.09	9.09	
	蓄積						0			6	115	121	121	
	成長						0.0			0.9	16.3	17.2	17.2	
3	面積	0.08	0.52			0.24	0.84			3.94	108.57	112.51	113.35	
	蓄積	7	24			6	37			95	2,415	2,510	2,547	
	成長	1.4	5.2			0.8	7.4			8.1	206.6	214.7	222.1	
4	面積		1.34		1.34		2.68			2.09	48.83	50.92	53.60	
	蓄積		103		109		212			61	1,509	1,570	1,782	
	成長		9.6		9.0		18.6			4.0	98.8	102.8	121.4	
5	面積		0.63		3.09	0.08	3.80			2.50	131.30	133.80	137.60	
	蓄積		67		290	3	360			105	4,988	5,093	5,453	
	成長		4.0		15.2	0.2	19.4			5.0	237.3	242.3	261.7	
6	面積		0.56		3.11	0.39	4.06	0.07		5.14	347.48	352.69	356.75	
	蓄積		69		426	23	518	5		278	16,419	16,702	17,220	
	成長		2.9		15.7	1.2	19.8	0.1		10.5	621.9	632.5	652.3	
7	面積		0.27		35.46	0.64	36.37	2.23		28.33	839.99	870.55	906.92	
	蓄積		44		5,462	42	5,548	176		1,770	48,237	50,183	55,731	
	成長		1.5		132.0	1.9	135.4	0.3		56.5	1,565.0	1,621.8	1,757.2	
8	面積		5.14		15.97	2.50	23.61	0.95		50.88	852.19	904.02	927.63	
	蓄積		925		2,833	164	3,922	76		3,534	57,834	61,444	65,366	
	成長		24.1		57.3	6.1	87.5	0.1		101.9	1,662.6	1,764.6	1,852.1	
9	面積		1.69		19.28	8.00	15.21	44.18	0.29		72.16	824.04	896.49	940.67
	蓄積		363		3,727	1,710	1,521	7,321	24		5,919	62,909	68,852	76,173
	成長		7.9		56.4	35.7	51.7	151.7			159.3	1,673.1	1,832.4	1,984.1
10	面積		12.65		40.23	25.42	78.30	0.02	3.86		42.60	1,309.15	1,355.63	1,433.93
	蓄積		2,783		8,841	2,967	14,591	2	293		3,847	108,360	112,502	127,093
	成長		50.1		107.5	81.9	239.5		9.0		92.0	2,530.7	2,631.7	2,871.2
11	面積	0.92	2.33		279.72	2.92	45.09	330.98	0.58	33.07	67.97	2,189.09	2,290.71	2,621.69
	蓄積	340	570		61,966	730	6,237	69,843	47	3,095	6,905	202,876	212,923	282,766
	成長	4.4	9.1		682.2	10.2	148.1	854.0		80.6	137.0	3,936.5	4,154.1	5,008.1
12	面積	0.39	1.17	1.11	535.27	3.46	46.46	587.86	3.38	2.20	146.52	3,533.94	3,686.04	4,273.90
	蓄積	140	315	302	121,347	982	5,117	128,203	274	218	15,403	346,122	362,017	490,220
	成長	1.9	4.2	4.0	1,349.5	12.8	97.1	1,469.5		5.6	298.3	6,582.5	6,886.4	8,355.9
13	面積	0.38	0.37	0.67	867.95	0.04	156.97	1,026.38	3.96	11.31	313.17	5,019.13	5,347.57	6,373.95
	蓄積	105	98	182	205,560	12	21,044	227,001	320	991	35,772	541,898	578,981	805,982
	成長	1.0	1.3	2.4	2,195.0	0.2	395.6	2,595.5	0.1	23.7	555.9	8,664.3	9,244.0	11,839.5
14	面積	1.45	1.80		1,087.52	1.04	71.81	1,163.62	5.72		560.11	6,163.52	6,729.35	7,892.97
	蓄積	551	535		265,467	366	10,635	277,554	428		66,721	711,211	778,360	1,055,914
	成長	5.3	6.2		2,119.4	4.4	178.0	2,313.3			816.8	8,873.0	9,689.8	12,003.1
15 以上	面積	0.11	22.37	30.62	4,617.48	11.22	3,784.36	8,466.16	13.09	191.29	2,161.89	30,357.75	32,724.02	41,190.18
	蓄積	45	6,857	9,570	1,218,110	3,121	791,729	2,029,432	968	32,752	274,147	3,687,078	3,994,945	6,024,377
	成長	0.4	44.7	11.7	5,825.3	13.5	3,407.3	9,302.9	0.2	119.1	1,905.5	20,452.0	22,476.8	31,779.7
計	面積	3.33	50.84	32.40	7,506.42	26.68	4,149.17	11,768.84	30.29	241.73	3,461.45	51,735.62	55,469.09	67,237.93
	蓄積	1,188	12,753	10,054	1,894,138	6,921	839,488	2,764,542	2,320	37,349	414,563	5,791,971	6,246,203	9,010,745
	成長	14.4	170.8	18.1	12,564.5	76.8	4,369.9	17,214.5	0.8	238.0	4,151.7	57,120.6	61,511.1	78,725.6

第5表 地域振興局別・人工林天然林別・資源構成表

木曾地域振興局(天然林)

単位 面積 : ha、蓄積 成長量 : m³

樹種	針 葉 樹							広 葉 樹					計	
	スギ	ヒノキ	サワラ	アカマツ	カラマツ	その他針	小計	クヌギ	ブナ	ナラ	その他広	小計		
1	面積						0.00				11.38	11.38	11.38	
	蓄積						0					0	0	
	成長						0.0					0.0	0.0	
2	面積				0.06		0.06				1.19	1.19	1.25	
	蓄積						0				12	12	12	
	成長						0.0				1.5	1.5	1.5	
3	面積		2.72				2.72				7.12	7.12	9.84	
	蓄積		77				77				149	149	226	
	成長		14.8				14.8				13.5	13.5	28.3	
4	面積		0.99		0.13	0.06	1.18			0.27	21.81	22.08	23.26	
	蓄積		87		9	6	102			8	690	698	800	
	成長		7.9		0.7	0.4	9.0			0.5	46.8	47.3	56.3	
5	面積		4.74		0.81	0.11	5.66			0.04	39.81	39.85	45.51	
	蓄積		470		75	5	550			2	1,495	1,497	2,047	
	成長		27.2		3.8	0.3	31.3			0.1	80.0	80.1	111.4	
6	面積		0.75		0.06	0.55	1.36			13.61	97.06	110.67	112.03	
	蓄積		104		9	33	146			664	4,525	5,189	5,335	
	成長		4.4		0.3	1.7	6.4			25.7	184.1	209.8	216.2	
7	面積		0.15		1.39	1.56	3.20			24.98	148.23	173.21	176.41	
	蓄積		12		193	82	295			1,513	8,345	9,858	10,153	
	成長		0.4		5.5	1.8	8.1			49.3	259.0	308.3	316.4	
8	面積		0.42		4.81	0.09	6.44			23.65	217.75	241.40	247.84	
	蓄積		74		790	19	92	975		1,695	14,305	16,000	16,975	
	成長		2.0		17.5	0.4	3.6	23.5		49.1	430.8	479.9	503.4	
9	面積		0.05		6.74	0.67	9.06			17.69	274.72	292.41	301.47	
	蓄積		10		1,222	157	1,541			1,374	20,839	22,213	23,754	
	成長		0.2		18.8	2.8	26.8			34.8	577.4	612.2	639.0	
10	面積		1.17	0.45	11.25	1.09	15.09	0.64		62.98	473.57	537.19	552.28	
	蓄積		214	107	2,255	269	2,980	44		5,661	39,968	45,673	48,653	
	成長		4.3	1.9	30.2	4.0	44.5	0.1		133.7	1,013.0	1,146.8	1,191.3	
11	面積		1.59	0.55	106.06	1.14	6.31	115.65		130.07	1,096.37	1,226.44	1,342.09	
	蓄積		378	136	22,396	305	952	24,167		12,729	105,425	118,154	142,321	
	成長		5.9	2.2	250.3	4.3	19.4	282.1		249.4	2,073.9	2,323.3	2,605.4	
12	面積		0.77	0.17	361.08	2.03	1.99	366.04		184.66	1,808.60	1,993.26	2,359.30	
	蓄積		206	47	81,614	568	301	82,736		18,642	182,316	200,958	283,694	
	成長		2.9	0.7	750.0	7.3	5.9	766.8		352.5	3,474.2	3,826.7	4,593.5	
13	面積	0.97	1.67	2.66	503.43	5.32	3.84	517.89		231.54	2,842.38	3,073.92	3,591.81	
	蓄積	360	445	689	116,006	1,444	640	119,584		26,265	308,538	334,803	454,387	
	成長	3.7	5.8	9.9	1,046.5	18.0	12.3	1,096.2		399.1	4,946.6	5,345.7	6,441.9	
14	面積	0.07	2.94	19.44	614.00	3.11	21.30	660.86		384.30	3,652.78	4,037.08	4,697.94	
	蓄積	26	824	5,517	144,795	984	3,884	156,030		45,053	419,048	464,101	620,131	
	成長	0.2	10.0	66.4	1,190.9	7.5	62.2	1,337.2		488.6	4,774.6	5,263.2	6,600.4	
15 以上	面積	1.06	41.62	128.21	2,160.98	14.63	375.19	2,721.69	0.08		888.23	11,037.45	11,925.76	14,647.45
	蓄積	427	12,166	36,261	573,769	4,510	83,910	711,043	6		111,860	1,359,027	1,470,893	2,181,936
	成長	0.1	15.0	67.2	2,587.6	19.0	504.9	3,193.8			500.3	5,547.5	6,047.8	9,241.6
計	面積	2.10	59.58	151.48	3,770.80	29.70	413.24	4,426.90	0.72	0.00	1,962.02	21,730.22	23,692.96	28,119.86
	蓄積	813	15,067	42,757	943,133	8,344	90,112	1,100,226	50	0	225,466	2,464,682	2,690,198	3,790,424
	成長	4.0	100.8	148.3	5,902.1	65.5	619.8	6,840.5	0.1	0.0	2,283.1	23,422.9	25,706.1	32,546.6

第5表 地域振興局別・人工林天然林別・資源構成表

松本地域振興局(天然林)

単位 面積 : ha、蓄積 成長量 : m<sup>3</sup>

樹種	針 葉 樹							広 葉 樹					計
	スギ	ヒノキ	サワラ	アカマツ	カラマツ	その他針	小計	クヌギ	ブナ	ナラ	その他広	小計	
1	面積						0.00				21.04	21.04	21.04
	蓄積						0					0	0
	成長						0.0					0.0	0.0
2	面積				0.05		0.05				191.75	191.75	191.80
	蓄積						0				2,238	2,238	2,238
	成長						0.0				301.7	301.7	301.7
3	面積				1.25		1.25			0.59	65.57	66.16	67.41
	蓄積				71		71			15	1,481	1,496	1,567
	成長				9.5		9.5			1.3	129.7	131.0	140.5
4	面積		0.16		3.52		3.68	3.12		0.25	24.32	27.69	31.37
	蓄積		7		288		295	182		9	661	852	1,147
	成長		0.7		23.6		24.3	8.5		0.6	46.2	55.3	79.6
5	面積		0.61		9.19	0.13	9.93	2.48		4.24	99.96	106.68	116.61
	蓄積		29		726	16	771	160		169	3,898	4,227	4,998
	成長		1.8		43.1	0.9	45.8	5.1		8.8	205.5	219.4	265.2
6	面積				7.16	2.33	9.56	16.05		22.93	253.09	292.07	301.63
	蓄積				827	359	1,190	1,137		1,148	11,281	13,566	14,756
	成長				33.9	12.9	47.0	26.1		47.1	455.2	528.4	575.4
7	面積	0.09	0.15		8.44	0.08	8.78	30.06		40.57	505.10	575.73	584.51
	蓄積	23	10		1,163	14	1,210	2,358		2,457	26,922	31,737	32,947
	成長	0.8	0.5		31.9	0.4	33.6	37.3		76.2	832.2	945.7	979.3
8	面積		0.08		7.07	0.06	7.21	41.89		61.13	587.11	690.13	697.34
	蓄積		6		1,118	12	1,136	3,293		4,206	36,849	44,348	45,484
	成長		0.2		23.1	0.3	23.6	29.8		127.3	1,114.7	1,271.8	1,295.4
9	面積			0.06	26.16	0.37	26.75	48.99		66.92	476.44	592.35	619.10
	蓄積			9	4,545	80	4,653	4,088		5,339	35,552	44,979	49,632
	成長			0.2	71.9	1.8	74.5	19.2		148.1	972.7	1,140.0	1,214.5
10	面積	0.47	0.03	0.07	50.71	0.67	53.00	64.35		58.65	765.67	888.67	941.67
	蓄積	189	5	13	9,267	169	9,759	5,486		5,210	64,041	74,737	84,496
	成長	2.8	0.1	0.3	126.7	2.5	135.6	13.1		133.7	1,629.8	1,776.6	1,912.2
11	面積			0.08	80.92	0.45	88.41	28.11		65.44	872.59	966.14	1,054.55
	蓄積			16	16,114	115	17,101	2,439		6,457	80,550	89,446	106,547
	成長			0.3	182.4	1.6	204.2	19.9		127.0	1,556.7	1,683.7	1,887.9
12	面積	0.04		0.13	171.24	2.66	180.49	55.46		80.76	1,320.29	1,456.51	1,637.00
	蓄積	18		24	35,594	589	37,174	4,711		8,370	130,424	143,505	180,679
	成長	0.2		0.5	344.2	7.7	370.5	17.9		156.7	2,441.7	2,598.4	2,968.9
13	面積			0.09	471.61	406.40	909.91	145.45		194.01	3,352.39	3,691.85	4,601.76
	蓄積			17	101,523	85,206	190,183	12,133		20,783	346,253	379,169	569,352
	成長			0.3	950.7	1,095.3	2,110.7	64.4		333.8	5,466.5	5,800.3	7,911.0
14	面積	0.12		2.60	927.88	6.94	952.21	298.58		356.21	6,373.07	7,027.86	7,980.07
	蓄積	57		406	205,838	2,201	210,848	25,289		40,380	696,708	762,377	973,225
	成長	0.5		5.9	1,653.5	18.2	1,718.6	40.5		464.9	8,252.3	8,717.2	10,435.8
15 以上	面積	0.58	0.21	36.79	6,046.82	15.31	6,879.85	185.06	15.31	483.26	13,849.93	14,533.56	21,413.41
	蓄積	278	37	7,339	1,440,852	3,721	1,618,031	15,655	2,057	57,918	1,586,086	1,661,716	3,279,747
	成長	1.2	0.4	21.0	5,953.9	2.3	6,637.6	3.1	378.3	9,096.1	9,477.5	16,115.1	
計	面積	1.30	1.24	39.82	7,812.02	435.40	9,131.08	919.60	15.31	1,434.96	28,758.32	31,128.19	40,259.27
	蓄積	565	94	7,824	1,817,926	92,482	2,092,422	76,931	2,057	152,461	3,022,944	3,254,393	5,346,815
	成長	5.5	3.7	28.5	9,448.4	1,143.9	11,435.5	139.1	3.1	2,003.8	32,501.0	34,647.0	46,082.5

第5表 地域振興局別・人工林天然林別・資源構成表

北アルプス地域振興局(天然林)

単位 面積 : ha、蓄積 成長量 : m<sup>3</sup>

樹種	針 葉 樹							広 葉 樹					計
	スギ	ヒノキ	サワラ	アカマツ	カラマツ	その他針	小計	クヌギ	ブナ	ナラ	その他広	小計	
1	面積			0.04			0.04			0.18	40.60	40.78	40.82
	蓄積						0					0	0
	成長						0.0					0.0	0.0
2	面積						0.00				6.88	6.88	6.88
	蓄積						0				62	62	62
	成長						0.0				7.8	7.8	7.8
3	面積						0.00				14.87	14.87	14.87
	蓄積						0				313	313	313
	成長						0.0				28.7	28.7	28.7
4	面積		0.16		0.11		0.27			1.14	16.93	18.07	18.34
	蓄積		4		3		7			37	474	511	518
	成長		0.4		0.3		0.7			2.5	32.3	34.8	35.5
5	面積		0.23		0.05		0.28	0.60	0.45	2.81	145.57	149.43	149.71
	蓄積		7		6		13	30	9	104	4,624	4,767	4,780
	成長		0.5		0.3		0.8	0.9	0.7	5.6	252.7	259.9	260.7
6	面積	1.50			0.48		1.98	0.14	3.64	16.71	311.13	331.62	333.60
	蓄積	201			68		269	8	95	741	12,711	13,555	13,824
	成長	10.9			2.5		13.4	0.2	6.2	30.0	504.4	540.8	554.2
7	面積	0.10			3.06	0.08	0.03	3.27	0.62	3.94	14.15	491.49	513.47
	蓄積	18			401	10	2	431	40	134	749	24,679	26,033
	成長	0.8			12.2	0.3	0.1	13.4	0.6	7.5	22.9	757.5	801.9
8	面積				1.06		1.06	2.10		19.73	430.45	452.28	453.34
	蓄積				173		173	146		1,203	24,397	25,746	25,919
	成長				3.9		3.9	1.2		36.5	744.2	781.9	785.8
9	面積	1.32	2.64		2.50	0.17	1.56	8.19	7.60	15.13	36.09	621.66	688.67
	蓄積	344	446		421	37	128	1,376	553	691	2,589	40,707	45,916
	成長	6.7	12.0		6.8	0.8	4.0	30.3	2.1	24.8	68.4	1,065.2	1,190.8
10	面積	0.10			15.63			15.73	1.10	13.37	55.76	831.20	917.16
	蓄積	32			2,862			2,894	88	801	4,468	63,687	71,938
	成長	0.5			39.6			40.1	0.1	24.2	113.7	1,618.0	1,796.1
11	面積				21.74			21.74	0.26	71.76	50.15	956.96	1,100.87
	蓄積				4,168			4,168	16	3,839	4,419	80,800	93,242
	成長				47.9			47.9		100.2	82.5	1,495.7	1,678.4
12	面積	0.40			18.50	0.17	2.22	21.29	1.60	104.44	107.51	1,626.14	1,860.98
	蓄積	124			3,621	25	307	4,077	117	7,669	9,644	145,385	166,892
	成長	1.5			36.4	0.3	5.8	44.0		182.7	176.7	2,671.1	3,030.5
13	面積	0.73			95.55	0.15	1.36	97.79	7.97	27.27	170.45	2,477.39	2,780.87
	蓄積	98			18,874	32	199	19,203	596	1,642	16,618	229,797	248,653
	成長	1.1			183.6	0.4	3.6	188.7		38.3	275.8	3,802.1	4,304.9
14	面積	9.58	1.34		188.68	0.78	1.74	202.12	17.13	51.65	248.20	3,242.07	3,761.17
	蓄積	1,651	190		40,636	242	258	42,977	1,305	4,529	25,801	322,855	397,467
	成長	16.6	2.9		330.5	2.7	4.6	357.3		91.1	326.8	4,136.2	4,911.4
15 以上	面積	85.22	1.76	6.68	1,313.58	0.49	403.57	1,811.30	47.12	1,810.75	1,022.40	16,605.58	21,297.15
	蓄積	35,888	396	1,231	302,698	116	84,944	425,273	3,599	225,845	112,561	1,750,071	2,517,349
	成長	25.9	0.6	3.1	1,283.4	0.1	383.4	1,696.5		1,203.2	574.1	6,196.4	7,973.7
計	面積	98.95	6.13	6.68	1,660.98	1.84	410.48	2,185.06	86.24	2,102.40	1,745.28	27,818.92	33,937.90
	蓄積	38,356	1,043	1,231	373,931	462	85,838	500,861	6,498	245,254	178,934	2,700,562	3,632,109
	成長	64.0	16.4	3.1	1,947.4	4.6	401.5	2,437.0	5.1	1,678.9	1,715.5	23,312.3	29,148.8

第5表 地域振興局別・人工林天然林別・資源構成表

長野地域振興局(天然林)

単位 面積 : ha、蓄積 成長量 : m<sup>3</sup>

樹種	針 葉 樹							広 葉 樹					計
	スギ	ヒノキ	サワラ	アカマツ	カラマツ	その他針	小計	クヌギ	ブナ	ナラ	その他広	小計	
1	面積						0.00					0.00	0.00
	蓄積						0					0	0
	成長						0.0					0.0	0.0
2	面積				0.08		0.08	0.71		1.85	11.68	14.24	14.32
	蓄積						0	9		23	148	180	180
	成長						0.0	2.9		3.1	21.0	27.0	27.0
3	面積				0.03		0.03			1.79	51.96	53.75	53.78
	蓄積				2		2			38	1,210	1,248	1,250
	成長				0.3		0.3			3.2	109.4	112.6	112.9
4	面積		0.14				0.14	0.63		3.47	52.34	56.44	56.58
	蓄積		12				12	36		113	1,626	1,775	1,787
	成長		1.2				1.2	1.7		7.4	110.3	119.4	120.6
5	面積	0.25	0.23		4.25		9.80	1.16	1.24	16.92	108.62	127.94	142.47
	蓄積	48	13		309		393	71	36	702	4,207	5,016	5,779
	成長	3.3	0.8		16.2		27.6	2.3	2.8	35.9	223.9	264.9	312.8
6	面積		0.57		5.75		6.32	0.50		26.72	329.75	356.97	363.29
	蓄積		70		774		844	35		1,410	15,910	17,355	18,199
	成長		3.1		29.0		32.1	0.6		57.2	642.1	699.9	732.0
7	面積	0.10			2.66	0.06	0.82	15.05	6.16	75.50	703.55	800.26	803.90
	蓄積	27			429	13	52	1,160	203	4,625	39,897	45,885	46,406
	成長	1.0			10.1	0.4	2.3	17.8	11.7	143.8	1,233.2	1,406.5	1,420.3
8	面積		0.14		7.51		7.65	17.05		173.73	703.55	894.33	901.98
	蓄積		21		1,130		1,151	1,308		12,351	47,193	60,852	62,003
	成長		0.6		23.4		24.0	10.9		373.1	1,427.6	1,811.6	1,835.6
9	面積				8.05		3.57	15.42	10.60	110.73	632.60	769.35	780.97
	蓄積				1,552		214	1,766	796	8,931	47,981	59,049	60,815
	成長				23.4		6.6	30.0	6.7	249.6	1,329.1	1,613.3	1,643.3
10	面積	0.68			24.08	1.62	0.13	13.33	4.51	57.21	715.09	790.14	816.65
	蓄積	226			4,703	280	13	5,222	1,182	5,307	62,019	68,895	74,117
	成長	4.5			61.5	5.0	0.4	71.4	1.9	10.8	135.0	1,724.0	1,795.4
11	面積	0.29			41.34	0.07	13.57	15.59	2.01	79.19	1,275.55	1,372.34	1,427.61
	蓄積	104			8,667	24	1,370	10,165	1,376	195	8,192	121,651	131,414
	成長	1.6			96.5	0.4	31.5	130.0	4.7	163.3	2,380.9	2,548.9	2,678.9
12	面積	3.32			86.80	2.42	8.82	101.36	37.21	6.70	120.28	1,872.38	2,036.57
	蓄積	1,684			19,357	693	842	22,576	3,307	484	13,226	193,640	210,657
	成長	18.5			176.8	9.0	16.1	220.4	11.6	247.3	3,632.1	3,891.0	4,111.4
13	面積	0.67			207.77	0.32	0.31	209.07	136.36	7.97	335.30	3,812.62	4,292.25
	蓄積	324			46,149	89	54	46,616	11,990	877	38,716	421,298	472,881
	成長	3.7			419.0	1.2	1.0	424.9	19.3	623.9	6,883.1	7,526.3	7,951.2
14	面積	0.28	0.29		404.35	0.84	1.32	407.08	321.23	2.89	628.53	6,626.82	7,579.47
	蓄積	133	84		93,995	262	242	94,716	28,122	107	76,022	766,289	870,540
	成長	1.1	0.9		749.9	2.9	3.8	758.6	2.1	827.6	8,624.6	9,454.3	10,212.9
15 以上	面積	0.23		0.13	3,253.30		555.40	3,809.06	351.88	478.71	1,107.03	15,365.89	17,303.51
	蓄積	140		35	792,368		113,050	905,593	30,337	67,543	140,405	1,865,463	2,103,748
	成長	0.7		0.3	2,853.8		363.3	3,218.1	60.7	991.0	10,565.6	11,617.3	14,835.4
計	面積	5.82	1.37	0.13	4,045.97	5.33	593.74	4,652.36	926.12	520.79	2,738.25	32,262.40	36,447.56
	蓄積	2,686	200	35	969,435	1,361	116,230	1,089,947	80,274	70,628	310,061	3,588,532	4,049,495
	成長	34.4	6.6	0.3	4,459.9	18.9	452.6	4,972.7	44.8	151.6	3,861.4	38,759.2	42,817.0

第5表 地域振興局別・人工林天然林別・資源構成表

北信地域振興局(天然林)

単位 面積 : ha、蓄積 成長量 : m³

樹種	樹種	針 葉 樹						広 葉 樹					計	
		スギ	ヒノキ	サワラ	アカマツ	カラマツ	その他針	小計	クヌギ	ブナ	ナラ	その他広		小計
1	面積							0.00				0.12	0.12	0.12
	蓄積							0				0	0	0
	成長							0.0				0.0	0.0	0.0
2	面積	0.40				9.75		10.15				4.08	4.08	14.23
	蓄積							0				58	58	58
	成長							0.0				8.0	8.0	8.0
3	面積				0.09			0.09			0.08	34.12	34.20	34.29
	蓄積				5			5			2	800	802	807
	成長				0.7			0.7			0.2	70.2	70.4	71.1
4	面積							0.00			1.41	79.20	80.61	80.61
	蓄積							0			45	2,393	2,438	2,438
	成長							0.0			3.0	161.1	164.1	164.1
5	面積				0.21			0.21	0.16	2.15	3.07	81.37	86.75	86.96
	蓄積				24			24	10	33	131	2,989	3,163	3,187
	成長				1.2			1.2	0.3	2.6	6.8	158.7	168.4	169.6
6	面積				0.76			0.76	0.21	0.26	4.89	214.12	219.48	220.24
	蓄積				103			103	16	10	262	10,687	10,975	11,078
	成長				3.8			3.8	0.4	0.7	10.9	435.9	447.9	451.7
7	面積	1.46			0.50			1.96	0.46	6.99	23.52	296.50	327.47	329.43
	蓄積	447			81			528	37	223	1,472	17,396	19,128	19,656
	成長	16.5			1.9			18.4	0.5	12.7	46.2	539.8	599.2	617.6
8	面積				0.93			0.93	2.63	10.84	54.50	369.66	437.63	438.56
	蓄積				141			141	222	570	3,900	25,569	30,261	30,402
	成長				2.8			2.8	2.4	24.3	117.6	771.3	915.6	918.4
9	面積	0.17			3.11			3.28	2.79	3.02	38.01	421.53	465.35	468.63
	蓄積	60			626			686	247	210	3,097	32,941	36,495	37,181
	成長	1.3			9.3			10.6	1.3	7.3	86.9	916.4	1,011.9	1,022.5
10	面積	0.77			6.25		6.93	13.95	2.32	58.24	20.66	421.46	502.68	516.63
	蓄積	350			1,303		588	2,241	207	3,157	1,908	34,481	39,753	41,994
	成長	5.9			16.9		16.5	39.3	0.4	97.2	48.7	876.0	1,022.3	1,061.6
11	面積	1.09			25.37		11.06	37.52	1.48	130.40	23.45	2,083.52	2,238.85	2,276.37
	蓄積	515			5,046		474	6,035	132	8,911	2,422	139,643	151,108	157,143
	成長	6.2			56.7		10.9	73.8		229.9	48.5	2,595.7	2,874.1	2,947.9
12	面積				18.71	2.04	43.12	63.87	0.71	107.53	31.46	1,965.41	2,105.11	2,168.98
	蓄積				4,478	599	4,331	9,408	69	10,440	3,396	161,582	175,487	184,895
	成長				40.0	7.8	82.3	130.1		233.6	65.2	2,984.8	3,283.6	3,413.7
13	面積	0.30			37.57	0.50	152.88	191.25	5.71	425.73	66.19	3,009.14	3,506.77	3,698.02
	蓄積	155			8,970	152	17,925	27,202	523	35,895	7,811	300,054	344,283	371,485
	成長	1.6			79.8	1.8	340.4	423.6		801.4	123.8	4,888.9	5,814.1	6,237.7
14	面積	0.55			89.93	0.07	43.12	133.67	8.21	193.76	149.41	3,572.06	3,923.44	4,057.11
	蓄積	345			22,134	22	4,760	27,261	755	20,583	18,178	394,541	434,057	461,318
	成長	3.1			170.8	0.2	85.7	259.8		388.0	201.1	4,616.6	5,205.7	5,465.5
15 以上	面積	0.20			333.59	0.33	2,108.15	2,442.27	10.78	2,218.45	361.68	13,395.83	15,986.74	18,429.01
	蓄積	112			88,467	105	398,322	487,006	1,002	295,195	44,201	1,463,435	1,803,833	2,290,839
	成長	0.7			355.9		563.9	920.5		1,742.4	144.1	6,246.7	8,133.2	9,053.7
計	面積	4.94	0.00	0.00	517.02	12.69	2,365.26	2,899.91	35.46	3,157.37	778.33	25,948.12	29,919.28	32,819.19
	蓄積	1,984	0	0	131,378	878	426,400	560,640	3,220	375,227	86,825	2,586,569	3,051,841	3,612,481
	成長	35.3	0.0	0.0	739.8	9.8	1,099.7	1,884.6	5.3	3,540.1	903.0	25,270.1	29,718.5	31,603.1



## 第6表 地域振興局別・所有規模別・所有形態別資源表

県計

(単位 面積: ha 蓄積: m3)

所有面積規模	区分	総計	公有林計	県有林	市町村有林	財産区有林	私有林計	集落有林	会社有林	社寺有林	団体有林	共有林	個人有林	不明
総計	林家数	189,888	668	176	258	234	189,220	2,546	2,587	1,993	1,126	13,060	167,908	
	面積	687,867.41	178,162.97	17,888.51	111,936.62	48,337.84	509,704.44	65,884.15	24,276.50	9,384.55	90,580.41	27,500.18	281,311.55	10,767.10
	蓄積	140,839,356	35,561,910	3,771,786	22,023,697	9,766,427	105,277,446	12,572,182	4,628,082	1,926,970	17,484,073	5,267,078	61,616,690	1,782,371
0.01 ~ 1.00	林家数	125,256	111	53	35	23	125,145	707	1,595	973	348	9,250	112,272	
	面積	38,716.71	32.54	14.28	10.94	7.32	38,684.17	262.24	417.53	333.50	112.72	2,547.75	35,010.43	
	蓄積	8,557,124	6,536	2,396	2,728	1,412	8,550,588	63,305	78,445	85,117	24,464	537,003	7,762,254	
1.01 ~ 3.00	林家数	36,066	37	7	19	11	36,029	389	381	446	141	2,120	32,552	
	面積	63,311.33	64.63	13.53	32.69	18.41	63,246.70	728.89	694.13	802.31	259.18	3,713.11	57,049.08	
	蓄積	14,259,075	14,516	2,342	6,869	5,305	14,244,559	172,225	129,923	186,753	62,809	791,445	12,901,404	
3.01 ~ 5.00	林家数	11,308	22	4	7	11	11,286	200	153	172	84	648	10,029	
	面積	43,715.77	89.55	14.03	29.16	46.36	43,626.22	772.39	602.54	678.28	339.97	2,500.69	38,732.35	
	蓄積	9,660,662	20,331	3,020	6,788	10,523	9,640,331	179,564	114,485	150,041	75,653	519,711	8,600,877	
5.01 ~ 10.00	林家数	9,601	38	8	15	15	9,563	298	147	180	79	574	8,285	
	面積	66,391.06	267.78	58.93	102.31	106.54	66,123.28	2,130.40	1,068.62	1,289.76	560.76	3,976.79	57,096.95	
	蓄積	14,565,938	64,454	10,904	27,518	26,032	14,501,484	483,886	204,558	285,140	118,743	843,065	12,566,092	
10.01 ~ 20.00	林家数	4,517	56	9	25	22	4,461	322	129	134	94	273	3,509	
	面積	62,106.18	810.98	117.75	376.46	316.77	61,295.20	4,645.57	1,850.99	1,832.74	1,307.77	3,761.68	47,896.45	
	蓄積	13,248,622	168,712	22,662	83,855	62,195	13,079,910	1,002,859	343,602	399,982	273,967	770,968	10,288,532	
20.01 ~ 30.00	林家数	1,151	45	11	16	18	1,106	169	35	43	35	77	747	
	面積	27,961.46	1,129.85	285.31	386.76	457.78	26,831.61	4,199.86	832.16	1,060.64	874.91	1,851.97	18,012.07	
	蓄積	5,951,256	272,014	63,189	104,200	104,625	5,679,242	876,933	157,741	219,751	205,750	342,377	3,876,690	
30.01 ~ 50.00	林家数	760	39	14	12	13	721	192	44	22	63	47	353	
	面積	28,714.18	1,489.21	570.96	432.78	485.47	27,224.97	7,489.69	1,678.03	832.62	2,399.07	1,780.46	13,045.10	
	蓄積	5,991,594	366,085	141,248	110,048	114,789	5,625,509	1,547,031	322,267	167,009	528,368	314,219	2,746,615	
50.01 ~ 100.00	林家数	548	67	27	16	24	481	147	57	16	84	49	128	
	面積	37,563.50	4,746.62	1,867.42	1,111.15	1,768.05	32,816.88	10,098.50	3,892.09	1,076.17	6,087.03	3,308.02	8,355.07	
	蓄積	7,665,726	1,009,895	391,671	240,430	377,794	6,655,831	2,021,756	830,274	183,724	1,310,318	530,390	1,779,369	
100.01 ~ 300.00	林家数	406	117	27	30	60	289	94	34	6	105	19	31	
	面積	68,688.73	21,253.09	4,701.29	5,682.65	10,869.15	47,435.64	14,401.04	5,729.62	1,168.64	18,540.93	2,866.37	4,729.04	
	蓄積	13,501,381	4,539,571	983,743	1,180,908	2,374,920	8,961,810	2,719,389	1,064,458	185,830	3,660,012	464,672	867,449	
300.01 ~ 500.00	林家数	116	41	7	20	14	75	15	6	1	51	2		
	面積	43,705.49	15,530.65	2,596.86	7,780.76	5,153.03	28,174.84	5,752.53	2,190.58	309.89	19,249.68	672.16		
	蓄積	8,617,197	3,307,327	512,385	1,741,951	1,052,991	5,309,870	936,924	412,981	63,623	3,808,278	88,064		
500.01以上	林家数	159	95	9	63	23	64	13	6		42	1	2	
	面積	196,225.90	132,748.07	7,648.15	95,990.96	29,108.96	63,477.83	15,403.04	5,320.21		40,848.39	521.18	1,385.01	
	蓄積	37,038,410	25,792,469	1,638,226	18,518,402	5,635,841	11,245,941	2,568,310	969,348		7,415,711	65,164	227,408	

## 第6表 地域振興局別・所有規模別・所有形態別資源表

### 佐久地域振興局

(単位 面積: ha 蓄積: m3)

所有面積規模	区分	総計	公有林計	県有林	市町村有林	財産区有林	私有林計	集落有林	会社有林	社寺有林	団体有林	共有林	個人有林	不明
総計	林家数	24,098	92	23	33	36	24,006	218	519	256	142	2,627	20,244	-
	面積	76,493.54	27,423.92	1,840.34	17,241.68	8,341.90	49,069.62	8,142.35	5,835.01	1,634.46	3,963.52	4,420.52	23,966.14	1,107.62
	蓄積	18,357,214	6,518,874	422,817	4,049,706	2,046,351	11,838,340	1,986,497	1,244,013	345,685	977,160	1,122,468	5,950,652	211,865
0.01 ~ 1.00	林家数	17,749	22	10	5	7	17,727	53	360	105	59	1,848	15,302	-
	面積	4,739.17	6.09	3.26	1.11	1.72	4,733.08	21.11	75.61	36.35	18.69	492.98	4,088.34	-
	蓄積	1,112,819	1,241	611	245	385	1,111,578	5,332	14,818	8,063	3,771	114,167	965,427	-
1.01 ~ 3.00	林家数	3,639	6	1	3	2	3,633	36	50	49	19	392	3,087	-
	面積	6,384.59	10.98	2.16	6.26	2.56	6,373.61	67.32	93.20	90.71	32.22	702.39	5,387.77	-
	蓄積	1,567,883	2,174	400	1,070	704	1,565,709	15,587	17,181	19,659	7,544	169,639	1,336,099	-
3.01 ~ 5.00	林家数	1,088	5	1	2	2	1,083	20	28	23	10	147	855	-
	面積	4,200.09	20.70	4.14	8.18	8.38	4,179.39	79.72	109.13	90.57	42.52	571.62	3,285.83	-
	蓄積	1,050,395	3,006	932	316	1,758	1,047,389	20,139	19,865	19,888	10,008	145,371	832,118	-
5.01 ~ 10.00	林家数	942	4	1	1	2	938	28	19	35	13	160	683	-
	面積	6,497.28	30.21	10.00	7.84	12.37	6,467.07	202.57	145.26	253.74	87.23	1,125.62	4,652.65	-
	蓄積	1,640,294	7,460	2,420	2,607	2,433	1,632,834	50,944	30,513	53,804	19,165	296,594	1,181,814	-
10.01 ~ 20.00	林家数	395	6	1	3	2	389	31	24	30	12	60	232	-
	面積	5,326.78	88.37	12.03	42.99	33.35	5,238.41	429.43	355.56	404.71	161.38	807.43	3,079.90	-
	蓄積	1,308,363	22,811	3,196	10,106	9,509	1,285,552	114,048	70,361	86,788	33,457	213,428	767,470	-
20.01 ~ 30.00	林家数	94	4		3	1	90	13	4	6	6	12	49	-
	面積	2,282.91	91.33		65.45	25.88	2,191.58	325.81	85.65	146.54	144.97	276.29	1,212.32	-
	蓄積	551,703	25,985		18,081	7,904	525,718	89,584	13,522	32,366	29,644	73,443	287,159	-
30.01 ~ 50.00	林家数	66	8	3	2	3	58	11	9	2	6	4	26	-
	面積	2,492.90	316.77	131.05	73.96	111.76	2,176.13	447.78	335.42	80.71	223.10	146.36	942.76	-
	蓄積	597,997	79,595	31,968	18,011	29,616	518,402	97,535	65,304	14,488	61,868	37,495	241,712	-
50.01 ~ 100.00	林家数	52	7	3	2	2	45	13	12	4	5	3	8	-
	面積	3,504.18	504.74	209.11	148.68	146.95	2,999.44	846.85	835.87	233.98	371.79	183.54	527.41	-
	蓄積	821,724	106,178	41,678	32,359	32,141	715,546	225,114	204,546	41,828	70,520	44,258	129,280	-
100.01 ~ 300.00	林家数	38	9		1	8	29	6	10	2	9	1	1	-
	面積	6,865.32	1,676.58		101.16	1,575.42	5,188.74	941.48	1,918.44	297.15	1,676.51	114.29	240.87	-
	蓄積	1,663,924	443,571		30,962	412,609	1,220,353	237,903	411,286	68,801	413,343	28,073	60,947	-
300.01 ~ 500.00	林家数	11	6	2	2	2	5	1	1		3			-
	面積	4,351.33	2,380.48	711.00	876.63	792.85	1,970.85	342.49	423.25		1,205.11			-
	蓄積	1,068,476	579,790	145,409	240,008	194,373	488,686	80,887	79,959		327,840			-
500.01以上	林家数	24	15	1	9	5	9	6	2				1	-
	面積	28,741.37	22,297.67	757.59	15,909.42	5,630.66	6,443.70	4,437.79	1,457.62				548.29	-
	蓄積	6,761,771	5,247,063	196,203	3,695,941	1,354,919	1,514,708	1,049,424	316,658				148,626	-

## 第6表 地域振興局別・所有規模別・所有形態別資源表

### 上田地域振興局

(単位 面積: ha 蓄積: m3)

所有面積規模	区分	総計	公有林計	県有林	市町村有林	財産区有林	私有林計	集落有林	会社有林	社寺有林	団体有林	共有林	個人有林	不明
総計	林家数	14,403	54	13	26	15	14,349	270	126	191	82	1,052	12,628	-
	面積	40,727.28	13,264.76	640.97	7,856.19	4,767.60	27,462.52	4,891.80	951.69	916.95	3,503.38	1,567.94	14,895.65	735.11
	蓄積	9,234,933	3,290,253	171,519	1,964,421	1,154,313	5,944,680	1,099,762	183,829	183,947	700,267	311,743	3,345,190	119,942
0.01 ~ 1.00	林家数	10,092	11	6	5		10,081	61	60	79	27	748	9,106	-
	面積	3,045.76	2.77	1.34	1.43		3,042.99	25.11	18.33	26.24	9.67	213.29	2,750.35	-
	蓄積	653,803	667	263	404		653,136	5,818	3,031	5,822	1,826	43,489	593,150	-
1.01 ~ 3.00	林家数	2,643	2	1	1		2,641	38	28	52	7	206	2,310	-
	面積	4,608.99	4.24	3.00	1.24		4,604.75	78.67	51.53	100.61	11.05	354.55	4,008.34	-
	蓄積	1,012,619	846	731	115		1,011,773	19,580	8,194	19,764	2,630	71,647	889,958	-
3.01 ~ 5.00	林家数	734	2	1	1		732	24	6	17	12	46	627	-
	面積	2,823.77	8.26	3.63	4.63		2,815.51	94.20	24.12	65.87	50.97	174.87	2,405.48	-
	蓄積	635,711	2,491	768	1,723		633,220	25,009	4,306	10,782	11,356	34,037	547,730	-
5.01 ~ 10.00	林家数	528	7	2	3	2	521	36	18	15	7	28	417	-
	面積	3,630.79	45.14	10.61	20.47	14.06	3,585.65	262.71	131.34	111.10	52.15	186.55	2,841.80	-
	蓄積	818,055	12,073	2,373	5,764	3,936	805,982	60,474	24,532	24,190	9,277	41,853	645,656	-
10.01 ~ 20.00	林家数	220	4		4		216	34	6	20	5	16	135	-
	面積	3,000.00	54.75		54.75		2,945.25	484.03	90.75	273.00	75.94	234.48	1,787.05	-
	蓄積	690,236	13,762		13,762		676,474	112,063	13,003	60,439	16,926	43,192	430,851	-
20.01 ~ 30.00	林家数	59	3		1	2	56	23	2	3	4	3	21	-
	面積	1,460.75	69.90		22.04	47.86	1,390.85	580.41	46.48	71.86	93.17	72.55	526.38	-
	蓄積	320,833	21,678		7,280	14,398	299,155	130,750	9,378	13,168	23,567	7,489	114,803	-
30.01 ~ 50.00	林家数	43	2		2		41	24	1	2	4	2	8	-
	面積	1,611.04	68.42		68.42		1,542.62	912.19	35.11	71.52	139.07	80.98	303.75	-
	蓄積	384,598	20,089		20,089		364,509	217,539	7,426	17,244	31,581	19,060	71,659	-
50.01 ~ 100.00	林家数	40	2	1		1	38	24	3	3	3	2	3	-
	面積	2,731.94	171.27	81.12		90.15	2,560.67	1,673.30	200.08	196.75	197.09	124.67	168.78	-
	蓄積	577,404	41,376	23,144		18,232	536,028	348,137	41,135	32,538	34,279	29,455	50,484	-
100.01 ~ 300.00	林家数	28	7	1		6	21	6	2		11	1	1	-
	面積	4,296.69	1,299.92	203.19		1,096.73	2,996.77	781.18	353.95		1,631.92	126.00	103.72	-
	蓄積	956,773	307,883	63,318		244,565	648,890	180,392	72,824		373,254	21,521	899	-
300.01 ~ 500.00	林家数	6	6	1	4	1								-
	面積	2,084.55	2,084.55	338.08	1,430.98	315.49								-
	蓄積	523,241	523,241	80,922	359,242	83,077								-
500.01以上	林家数	10	8		5	3	2				2			-
	面積	10,697.89	9,455.54		6,252.23	3,203.31	1,242.35				1,242.35			-
	蓄積	2,541,718	2,346,147		1,556,042	790,105	195,571				195,571			-

## 第6表 地域振興局別・所有規模別・所有形態別資源表

諏訪地域振興局

(単位 面積: ha 蓄積: m3)

所有面積規模	区分	総計	公有林計	県有林	市町村有林	財産区有林	私有林計	集落有林	会社有林	社寺有林	団体有林	共有林	個人有林	不明
総計	林家数	18,407	100	15	24	61	18,307	210	306	119	107	1,032	16,533	-
	面積	41,808.16	13,428.67	1,771.06	3,441.34	8,216.27	28,379.49	5,243.19	5,994.11	421.60	6,029.13	725.17	9,413.12	553.17
	蓄積	8,528,174	2,606,421	332,381	772,633	1,501,407	5,921,753	1,109,954	1,117,747	95,153	1,174,498	163,980	2,161,490	98,931
0.01 ~ 1.00	林家数	15,558	17	3	6	8	15,541	69	216	75	32	923	14,226	-
	面積	4,125.73	5.98	1.00	2.02	2.96	4,119.75	25.25	60.01	20.94	10.05	206.60	3,796.90	-
	蓄積	964,523	1,067	162	310	595	963,456	6,094	12,836	5,197	1,991	47,738	889,600	-
1.01 ~ 3.00	林家数	2,075	8		4	4	2,067	33	40	17	10	74	1,893	-
	面積	3,423.84	12.64		5.35	7.29	3,411.20	61.16	76.18	29.30	18.73	116.34	3,109.49	-
	蓄積	795,914	3,046		1,323	1,723	792,868	14,860	17,152	7,076	4,849	27,617	721,314	-
3.01 ~ 5.00	林家数	339	4			4	335	15	4	9	9	15	283	-
	面積	1,287.34	16.44			16.44	1,270.90	54.60	15.94	34.72	33.13	61.30	1,071.21	-
	蓄積	298,019	3,549			3,549	294,470	13,742	3,311	8,349	6,648	12,977	249,443	-
5.01 ~ 10.00	林家数	162	6		1	5	156	25	11	10	3	10	97	-
	面積	1,140.86	45.32		6.70	38.62	1,095.54	194.84	82.47	77.68	16.58	68.77	655.20	-
	蓄積	255,487	9,371		1,046	8,325	246,116	43,540	17,324	19,291	3,560	17,843	144,558	-
10.01 ~ 20.00	林家数	80	11	2	2	7	69	19	10	2	8	5	25	-
	面積	1,106.93	151.31	22.41	25.76	103.14	955.62	264.02	142.39	24.28	105.07	78.51	341.35	-
	蓄積	223,070	22,917	2,154	5,797	14,966	200,153	58,118	27,420	5,805	25,266	16,267	67,277	-
20.01 ~ 30.00	林家数	35	6		1	5	29	11	3	3	4	2	6	-
	面積	860.93	151.67		29.68	121.99	709.26	264.39	71.10	85.55	99.36	51.35	137.51	-
	蓄積	202,423	33,818		7,880	25,938	168,605	60,543	19,303	19,830	22,900	12,226	33,803	-
30.01 ~ 50.00	林家数	37	3		1	2	34	12	8	2	9	2	1	-
	面積	1,453.01	126.85		35.50	91.35	1,326.16	490.47	312.44	78.50	339.03	73.22	32.50	-
	蓄積	320,755	29,786		8,996	20,790	290,969	111,934	63,790	14,409	81,526	13,282	6,028	-
50.01 ~ 100.00	林家数	50	13	4	2	7	37	15	5	1	14	1	1	-
	面積	3,429.44	854.29	266.30	122.72	465.27	2,575.15	1,034.16	299.41	70.63	1,020.30	69.08	81.57	-
	蓄積	731,763	157,046	43,143	27,046	86,857	574,717	232,482	57,681	15,196	230,304	16,030	23,024	-
100.01 ~ 300.00	林家数	44	19	4	3	12	25	8	3		13		1	-
	面積	7,465.10	3,271.28	814.09	560.96	1,896.23	4,193.82	1,230.30	488.92		2,287.21		187.39	-
	蓄積	1,349,571	656,181	157,776	105,054	393,351	693,390	273,165	34,301		359,481		26,443	-
300.01 ~ 500.00	林家数	14	5	2	2	1	9	2	3		4			-
	面積	5,158.70	1,815.86	667.26	801.10	347.50	3,342.84	761.22	1,133.96		1,447.66			-
	蓄積	1,046,016	368,943	129,146	179,175	60,622	677,073	111,790	259,804		305,479			-
500.01以上	林家数	13	8		2	6	5	1	3		1			-
	面積	11,803.11	6,977.03		1,851.55	5,125.48	4,826.08	862.78	3,311.29		652.01			-
	蓄積	2,241,702	1,320,697		436,006	884,691	921,005	183,686	604,825		132,494			-

## 第6表 地域振興局別・所有規模別・所有形態別資源表

### 上伊那地域振興局

(単位 面積: ha 蓄積: m3)

所有面積規模	区分	総計	公有林計	県有林	市町村有林	財産区有林	私有林計	集落有林	会社有林	社寺有林	団体有林	共有林	個人有林	不明
総計	林家数	19,264	74	19	23	32	19,190	323	165	228	148	744	17,582	-
	面積	71,461.03	18,141.02	3,515.60	9,842.16	4,783.26	53,320.01	7,899.47	610.90	785.78	12,559.09	1,471.43	29,224.26	769.08
	蓄積	15,536,806	4,018,078	846,810	2,101,976	1,069,292	11,518,728	1,822,504	128,380	189,645	2,571,977	333,690	6,350,360	122,172
0.01 ~ 1.00	林家数	12,205	9	3	3	3	12,196	75	100	110	34	547	11,330	-
	面積	4,497.28	2.50	0.40	1.02	1.08	4,494.78	29.85	38.12	39.40	15.97	185.36	4,186.08	-
	蓄積	962,032	460	84	260	116	961,572	6,866	6,966	9,569	3,297	41,826	893,048	-
1.01 ~ 3.00	林家数	4,025	4	2	1	1	4,021	47	38	54	17	132	3,733	-
	面積	6,993.62	7.62	3.22	1.55	2.85	6,986.00	87.49	69.78	98.23	32.97	220.25	6,477.28	-
	蓄積	1,548,149	1,771	266	393	1,112	1,546,378	22,327	12,126	23,660	7,575	48,013	1,432,677	-
3.01 ~ 5.00	林家数	1,197	2	2			1,195	25	8	27	9	23	1,103	-
	面積	4,630.39	6.26	6.26			4,624.13	100.26	29.89	109.90	34.33	88.42	4,261.33	-
	蓄積	1,018,833	1,320	1,320			1,017,513	22,667	4,674	25,146	7,755	19,687	937,584	-
5.01 ~ 10.00	林家数	1,072	2	1	1		1,070	36	10	19	10	22	973	-
	面積	7,359.73	12.61	6.67	5.94		7,347.12	249.23	73.69	135.76	71.21	152.70	6,664.53	-
	蓄積	1,586,764	2,708	1,301	1,407		1,584,056	60,783	13,689	35,483	16,343	33,018	1,424,740	-
10.01 ~ 20.00	林家数	450	3		3		447	48	3	10	15	9	362	-
	面積	6,172.49	49.62		49.62		6,122.87	687.52	41.56	137.45	217.60	132.89	4,905.85	-
	蓄積	1,366,430	8,555		8,555		1,357,875	160,068	6,574	33,576	51,553	28,627	1,077,477	-
20.01 ~ 30.00	林家数	94	5	1		4	89	20	2	6	1	6	54	-
	面積	2,255.68	133.68	25.22		108.46	2,122.00	488.29	41.94	145.25	28.29	151.38	1,266.85	-
	蓄積	497,697	26,824	2,074		24,750	470,873	110,069	8,799	36,759	6,633	34,087	274,526	-
30.01 ~ 50.00	林家数	67	5	1	2	2	62	31	1	1	11	1	17	-
	面積	2,509.65	173.25	35.68	72.70	64.87	2,336.40	1,141.85	30.75	32.65	453.70	30.65	646.80	-
	蓄積	549,952	44,614	7,386	18,034	19,194	505,338	249,934	7,946	7,005	94,209	5,729	140,515	-
50.01 ~ 100.00	林家数	64	8	2		6	56	23	2	1	20	2	8	-
	面積	4,360.81	577.48	135.34		442.14	3,783.33	1,525.02	128.32	87.14	1,381.46	135.71	525.68	-
	蓄積	976,443	129,351	27,801		101,550	847,092	342,307	25,818	18,447	316,358	29,382	114,780	-
100.01 ~ 300.00	林家数	55	17	3	3	11	38	16	1		17	2	2	-
	面積	10,033.30	2,878.09	503.04	403.30	1,971.75	7,155.21	2,878.25	156.85		3,456.18	374.07	289.86	-
	蓄積	2,240,137	652,804	102,443	85,002	465,359	1,587,333	689,396	41,788		707,815	93,321	55,013	-
300.01 ~ 500.00	林家数	17	4		1	3	13	2			11			-
	面積	6,381.49	1,439.80		334.95	1,104.85	4,941.69	711.71			4,229.98			-
	蓄積	1,329,407	300,639		77,208	223,431	1,028,768	158,087			870,681			-
500.01以上	林家数	18	15	4	9	2	3				3			-
	面積	15,497.51	12,860.11	2,799.77	8,973.08	1,087.26	2,637.40				2,637.40			-
	蓄積	3,338,790	2,849,032	704,135	1,911,117	233,780	489,758				489,758			-

## 第6表 地域振興局別・所有規模別・所有形態別資源表

### 南信州地域振興局

(単位 面積: ha 蓄積: m3)

所有面積規模	区分	総計	公有林計	県有林	市町村有林	財産区有林	私有林計	集落有林	会社有林	社寺有林	団体有林	共有林	個人有林	不明
総計	林家数	22,312	89	17	32	40	22,223	204	243	227	127	1,470	19,952	-
	面積	136,323.83	38,617.86	2,152.35	24,631.54	11,833.97	97,705.97	6,259.21	3,797.86	1,029.58	25,129.43	3,797.83	56,551.33	1,140.73
	蓄積	26,193,488	7,149,495	391,901	4,605,740	2,151,854	19,043,993	1,271,583	665,061	221,887	4,535,508	776,908	11,420,349	152,697
0.01 ~ 1.00	林家数	12,614	11	6	3	2	12,603	44	114	134	34	922	11,355	-
	面積	4,148.22	2.41	1.24	0.57	0.60	4,145.81	16.48	29.59	45.71	11.49	272.15	3,770.39	-
	蓄積	776,538	635	280	198	157	775,903	4,062	5,379	11,676	2,027	55,391	697,368	-
1.01 ~ 3.00	林家数	4,599	1		1		4,598	26	44	43	7	287	4,191	-
	面積	8,225.08	2.42		2.42		8,222.66	50.05	81.84	68.78	13.12	500.36	7,508.51	-
	蓄積	1,679,036	354		354		1,678,682	12,047	16,066	16,719	2,892	113,065	1,517,893	-
3.01 ~ 5.00	林家数	1,810	4		1	3	1,806	18	23	18	9	102	1,636	-
	面積	7,043.26	17.68		4.70	12.98	7,025.58	69.74	93.24	68.33	35.72	398.62	6,359.93	-
	蓄積	1,457,171	4,329		1,393	2,936	1,452,842	15,740	22,363	15,062	7,879	85,922	1,305,876	-
5.01 ~ 10.00	林家数	1,665	5		2	3	1,660	25	14	12	8	84	1,517	-
	面積	11,748.71	31.88		13.19	18.69	11,716.83	177.01	103.70	82.77	68.92	591.71	10,692.72	-
	蓄積	2,469,073	6,741		3,107	3,634	2,462,332	40,446	22,867	18,885	15,574	116,306	2,248,254	-
10.01 ~ 20.00	林家数	986	14	1	5	8	972	24	18	14	7	43	866	-
	面積	13,703.33	209.88	11.34	81.91	116.63	13,493.45	354.40	270.55	198.79	91.42	605.26	11,973.03	-
	蓄積	2,835,781	41,628	2,883	15,960	22,785	2,794,153	70,378	49,115	47,976	20,512	131,147	2,475,025	-
20.01 ~ 30.00	林家数	249	6	1	2	3	243	19	7	3	7	13	194	-
	面積	6,047.43	163.32	26.51	52.51	84.30	5,884.11	480.88	170.35	70.31	177.62	317.08	4,667.87	-
	蓄積	1,282,114	36,361	7,845	11,902	16,614	1,245,753	115,911	30,675	14,531	39,227	65,908	979,501	-
30.01 ~ 50.00	林家数	166	5	1		4	161	23	3	1	11	10	113	-
	面積	6,280.23	193.58	46.56		147.02	6,086.65	874.84	103.93	31.84	422.49	376.74	4,276.81	-
	蓄積	1,259,482	38,791	11,278		27,513	1,220,691	197,922	19,410	7,245	76,190	66,138	853,786	-
50.01 ~ 100.00	林家数	101	3	1	1	1	98	16	8		3	7	64	-
	面積	6,852.29	212.12	53.51	77.94	80.67	6,640.17	1,128.43	544.74		216.78	499.42	4,250.80	-
	蓄積	1,375,107	43,783	11,420	16,198	16,165	1,331,324	250,983	99,326		41,255	94,193	845,567	-
100.01 ~ 300.00	林家数	64	17	5	3	9	47	5	11	1	13	2	15	-
	面積	10,323.71	2,840.05	901.20	489.88	1,448.97	7,483.66	811.84	1,848.62	153.16	2,219.00	236.49	2,214.55	-
	蓄積	1,940,030	542,411	181,698	90,556	270,157	1,397,619	155,037	351,995	26,170	397,282	48,838	418,297	-
300.01 ~ 500.00	林家数	20	6	1	1	4	14	3		1	10			-
	面積	7,636.86	2,400.26	461.18	360.26	1,578.82	5,236.60	1,227.97		309.89	3,698.74			-
	蓄積	1,440,708	462,989	69,674	92,438	300,877	977,719	194,131		63,623	719,965			-
500.01以上	林家数	38	17	1	13	3	21	1	1		18		1	-
	面積	53,173.98	32,544.26	650.81	23,548.16	8,345.29	20,629.72	1,067.57	551.30		18,174.13		836.72	-
	蓄積	9,525,751	5,971,473	106,823	4,373,634	1,491,016	3,554,278	214,926	47,865		3,212,705		78,782	-

## 第6表 地域振興局別・所有規模別・所有形態別資源表

### 木曾地域振興局

(単位 面積: ha 蓄積: m3)

所有面積規模	区分	総計	公有林計	県有林	市町村有林	財産区有林	私有林計	集落有林	会社有林	社寺有林	団体有林	共有林	個人有林	不明
総計	林家数	7,789	22	8	14		7,767	175	108	61	70	522	6,831	-
	面積	54,966.34	9,328.81	623.41	8,705.40		45,637.53	2,946.66	1,275.40	334.67	7,250.47	2,787.13	30,635.07	408.13
	蓄積	10,711,921	1,967,597	141,722	1,825,875		8,744,324	566,646	237,267	74,314	1,435,869	465,267	5,906,168	58,793
0.01 ~ 1.00	林家数	2,997	3	3			2,994	41	32	21	8	212	2,680	-
	面積	1,201.30	1.18	1.18			1,200.12	18.98	10.42	8.13	3.89	75.84	1,082.86	-
	蓄積	239,533	172	172			239,361	3,968	1,825	2,116	768	13,673	217,011	-
1.01 ~ 3.00	林家数	1,887	1	1			1,886	29	16	17	11	143	1,670	-
	面積	3,394.05	2.56	2.56			3,391.49	55.17	30.15	35.86	21.23	262.51	2,986.57	-
	蓄積	664,352	275	275			664,077	9,686	5,833	8,183	4,270	46,716	589,389	-
3.01 ~ 5.00	林家数	770					770	12	14	4	1	50	689	-
	面積	3,040.38					3,040.38	47.87	52.52	14.80	3.05	198.02	2,724.12	-
	蓄積	585,877					585,877	10,604	12,437	3,758	616	35,853	522,609	-
5.01 ~ 10.00	林家数	966					966	20	11	12	7	49	867	-
	面積	6,787.24					6,787.24	140.13	73.97	86.21	47.72	350.21	6,089.00	-
	蓄積	1,320,023					1,320,023	30,038	14,029	19,369	8,735	59,101	1,188,751	-
10.01 ~ 20.00	林家数	713	1		1		712	30	16	5	8	37	616	-
	面積	10,025.23	16.85		16.85		10,008.38	451.86	212.65	67.46	120.67	523.85	8,631.89	-
	蓄積	1,887,615	4,749		4,749		1,882,866	83,402	35,398	16,292	21,511	93,180	1,633,083	-
20.01 ~ 30.00	林家数	243	1		1		242	12	5		2	16	207	-
	面積	5,785.86	22.13		22.13		5,763.73	299.70	118.08		52.27	382.47	4,911.21	-
	蓄積	1,081,547	3,128		3,128		1,078,419	50,496	18,476		9,444	65,640	934,363	-
30.01 ~ 50.00	林家数	133	2		2		131	19	6	1	8	10	87	-
	面積	4,889.52	71.90		71.90		4,817.62	715.74	222.86	47.88	296.90	369.39	3,164.85	-
	蓄積	947,552	14,382		14,382		933,170	147,698	32,045	9,652	66,577	58,515	618,683	-
50.01 ~ 100.00	林家数	43	2	1	1		41	8	7	1	7	4	14	-
	面積	2,866.74	124.64	67.30	57.34		2,742.10	513.86	452.96	74.33	502.06	258.57	940.32	-
	蓄積	565,875	26,479	13,430	13,049		539,396	107,164	93,900	14,944	95,671	43,974	183,743	-
100.01 ~ 300.00	林家数	18	5	3	2		13	4	1		7		1	-
	面積	3,086.59	1,119.96	552.37	567.59		1,966.63	703.35	101.79		1,057.24		104.25	-
	蓄積	587,927	242,663	127,845	114,818		345,264	123,590	23,324		179,814		18,536	-
300.01 ~ 500.00	林家数	12	2		2		10				9	1		-
	面積	4,628.67	957.95		957.95		3,670.72				3,304.45	366.27		-
	蓄積	886,006	216,280		216,280		669,726				621,111	48,615		-
500.01以上	林家数	7	5		5		2				2			-
	面積	8,852.63	7,011.64		7,011.64		1,840.99				1,840.99			-
	蓄積	1,886,821	1,459,469		1,459,469		427,352				427,352			-

## 第6表 地域振興局別・所有規模別・所有形態別資源表

### 松本地域振興局

(単位 面積: ha 蓄積: m<sup>3</sup>)

所有面積規模	区分	総計	公有林計	県有林	市町村有林	財産区有林	私有林計	集落有林	会社有林	社寺有林	団体有林	共有林	個人有林	不明
総計	林家数	20,114	82	27	36	19	20,032	347	189	239	117	1,378	17,762	-
	面積	85,562.54	29,512.09	3,617.04	19,979.45	5,915.60	56,050.45	10,474.92	1,135.15	1,904.09	10,355.78	2,268.34	28,478.15	1,434.02
	蓄積	15,512,304	4,948,418	606,058	3,347,780	994,580	10,563,886	1,832,814	214,383	344,106	1,965,573	426,865	5,590,387	189,758
0.01 ~ 1.00	林家数	12,272	9	6	3		12,263	85	105	84	32	885	11,072	-
	面積	4,144.25	2.39	1.68	0.71		4,141.86	31.10	29.28	27.40	8.37	274.20	3,771.51	-
	蓄積	795,009	515	301	214		794,494	6,427	5,407	6,750	1,468	50,948	723,494	-
1.01 ~ 3.00	林家数	4,589	3		2	1	4,586	51	30	59	16	296	4,134	-
	面積	8,092.92	4.23		3.04	1.19	8,088.69	91.59	55.25	108.43	27.29	532.46	7,273.67	-
	蓄積	1,596,336	783		606	177	1,595,553	17,822	10,878	22,748	5,178	102,233	1,436,694	-
3.01 ~ 5.00	林家数	1,497	1			1	1,496	27	21	25	8	106	1,309	-
	面積	5,773.83	4.51			4.51	5,769.32	104.97	86.48	94.59	35.17	404.14	5,043.97	-
	蓄積	1,128,399	1,380			1,380	1,127,019	20,682	14,398	19,638	6,292	74,899	991,110	-
5.01 ~ 10.00	林家数	1,047	3	2	1		1,044	37	11	24	11	72	889	-
	面積	7,165.04	25.80	19.22	6.58		7,139.24	261.17	80.86	163.06	73.35	489.48	6,071.32	-
	蓄積	1,415,202	4,277	3,468	809		1,410,925	52,779	16,190	31,557	13,008	100,986	1,196,405	-
10.01 ~ 20.00	林家数	399	7	3	2	2	392	51	11	22	11	13	284	-
	面積	5,516.63	97.26	43.99	25.38	27.89	5,419.37	772.59	167.00	293.08	145.53	163.02	3,878.15	-
	蓄積	1,099,567	15,493	7,852	3,334	4,307	1,084,074	150,877	34,422	60,739	28,502	30,653	778,881	-
20.01 ~ 30.00	林家数	97	6	2	3	1	91	29	1	12	1	2	46	-
	面積	2,405.38	145.54	50.27	74.29	20.98	2,259.84	741.29	23.74	299.90	20.08	49.91	1,124.92	-
	蓄積	455,630	30,985	9,771	19,069	2,145	424,645	122,166	7,303	58,902	4,590	7,185	224,499	-
30.01 ~ 50.00	林家数	61	1	1			60	26	2	9	3	1	19	-
	面積	2,352.27	37.35	37.35			2,314.92	1,011.38	74.21	358.29	114.04	45.78	711.22	-
	蓄積	440,512	7,464	7,464			433,048	187,264	13,048	66,513	22,750	8,171	135,302	-
50.01 ~ 100.00	林家数	62	9	5	3	1	53	22	8	2	11	2	8	-
	面積	4,329.34	656.44	367.38	217.61	71.45	3,672.90	1,523.92	618.33	120.90	767.91	138.64	503.20	-
	蓄積	752,504	114,514	68,919	34,401	11,194	637,990	246,082	112,737	20,124	138,352	25,686	95,009	-
100.01 ~ 300.00	林家数	56	23	7	7	9	33	14		2	15	1	1	-
	面積	9,517.22	4,211.83	1,052.80	1,301.60	1,857.43	5,305.39	1,948.00		438.44	2,648.05	170.71	100.19	-
	蓄積	1,611,475	760,619	179,034	246,686	334,899	850,856	281,678		57,135	476,946	26,104	8,993	-
300.01 ~ 500.00	林家数	12	6		4	2	6	3			3			-
	面積	4,593.86	2,240.71		1,586.82	653.89	2,353.15	1,182.57			1,170.58			-
	蓄積	821,286	365,260		269,192	96,068	456,026	244,835			211,191			-
500.01以上	林家数	22	14	1	11	2	8	2			6			-
	面積	30,237.78	22,086.03	2,044.35	16,763.42	3,278.26	8,151.75	2,806.34			5,345.41			-
	蓄積	5,206,626	3,647,128	329,249	2,773,469	544,410	1,559,498	502,202			1,057,296			-



## 第6表 地域振興局別・所有規模別・所有形態別資源表

### 北アルプス地域振興局

(単位 面積: ha 蓄積: m3)

所有面積規模	区分	総計	公有林計	県有林	市町村有林	財産区有林	私有林計	集落有林	会社有林	社寺有林	団体有林	共有林	個人有林	不明
総計	林家数	11,269	19	10	9		11,250	228	291	91	54	1,396	9,190	-
	面積	50,095.94	7,583.09	997.91	6,585.18		42,512.85	6,414.10	2,310.80	298.63	3,049.66	4,676.71	24,536.46	1,226.49
	蓄積	7,494,765	909,740	168,944	740,796		6,585,025	737,914	327,699	56,453	443,394	597,984	4,245,703	175,878
0.01 ~ 1.00	林家数	6,188	4	4			6,184	68	188	50	16	977	4,885	-
	面積	1,832.53	1.34	1.34			1,831.19	23.68	50.02	17.24	5.07	270.23	1,464.95	-
	蓄積	333,930	95	95			333,835	4,907	7,697	4,536	801	44,224	271,670	-
1.01 ~ 3.00	林家数	2,269					2,269	29	39	15	8	222	1,956	-
	面積	4,109.12					4,109.12	54.08	71.12	27.17	16.55	384.30	3,555.90	-
	蓄積	749,585					749,585	8,132	9,719	8,411	2,545	57,747	663,031	-
3.01 ~ 5.00	林家数	1,018					1,018	14	12	8	2	64	918	-
	面積	3,922.07					3,922.07	48.79	42.43	34.29	8.70	246.51	3,541.35	-
	蓄積	682,788					682,788	8,919	5,856	6,085	1,371	35,894	624,663	-
5.01 ~ 10.00	林家数	1,040					1,040	24	20	8	7	50	931	-
	面積	7,250.69					7,250.69	167.58	153.41	61.49	48.16	350.57	6,469.48	-
	蓄積	1,244,674					1,244,674	22,741	22,260	10,719	6,528	46,314	1,136,112	-
10.01 ~ 20.00	林家数	495	1	1			494	30	14	8	6	49	387	-
	面積	6,740.92	13.21	13.21			6,727.71	429.87	208.21	110.20	84.59	659.79	5,235.05	-
	蓄積	1,096,788	2,358	2,358			1,094,430	57,537	32,196	17,619	13,454	83,424	890,200	-
20.01 ~ 30.00	林家数	97	2	2			95	14	4	2	1	9	65	-
	面積	2,356.94	53.16	53.16			2,303.78	346.79	102.18	48.24	22.71	205.37	1,578.49	-
	蓄積	384,517	6,912	6,912			377,605	56,786	19,295	9,083	4,389	22,874	265,178	-
30.01 ~ 50.00	林家数	72	2	1	1		70	24	5		2	6	33	-
	面積	2,843.20	92.04	47.58	44.46		2,751.16	1,003.24	213.96		82.83	253.06	1,198.07	-
	蓄積	387,803	12,747	6,417	6,330		375,056	127,555	30,277		10,370	27,068	179,786	-
50.01 ~ 100.00	林家数	42	3		3		39	9	3		3	14	10	-
	面積	2,963.63	200.92		200.92		2,762.71	681.19	224.93		206.77	1,040.47	609.35	-
	蓄積	407,790	38,052		38,052		369,738	68,687	49,450		28,969	131,201	91,431	-
100.01 ~ 300.00	林家数	33	2	1	1		31	13	4		5	4	5	-
	面積	5,502.38	398.12	135.68	262.44		5,104.26	1,966.09	611.17		897.95	745.23	883.82	-
	蓄積	712,818	82,745	31,031	51,714		630,073	218,101	77,731		126,535	84,074	123,632	-
300.01 ~ 500.00	林家数	8	1		1		7	2	2		3			-
	面積	2,918.81	338.63		338.63		2,580.18	786.64	633.37		1,160.17			-
	蓄積	407,948	74,133		74,133		333,815	68,549	73,218		192,048			-
500.01以上	林家数	7	4	1	3		3	1			1	1		-
	面積	8,429.16	6,485.67	746.94	5,738.73		1,943.49	906.15			516.16	521.18		-
	蓄積	910,246	692,698	122,131	570,567		217,548	96,000			56,384	65,164		-

## 第6表 地域振興局別・所有規模別・所有形態別資源表

### 長野地域振興局

(単位 面積: ha 蓄積: m3)

所有面積規模	区 分	総 計	公有林計	県有林	市町村有林	財産区有林	私有林計	集落有林	会社有林	社寺有林	団体有林	共有林	個人有林	不明
総 計	林家数	38,553	99	32	48	19	38,454	345	522	411	164	2,291	34,721	-
	面 積	81,199.00	14,441.02	2,397.12	8,107.64	3,936.26	66,757.98	3,756.48	1,805.50	1,724.93	7,648.82	4,815.05	44,806.61	2,200.59
	蓄 積	18,866,712	3,160,018	606,311	1,827,740	725,967	15,706,694	871,142	359,280	328,855	1,635,925	838,858	11,227,137	445,497
0.01 ~ 1.00	林家数	26,684	18	7	8	3	26,666	142	349	207	66	1,798	24,104	-
	面 積	7,988.29	6.22	1.36	3.90	0.96	7,982.07	49.21	85.71	68.79	14.59	428.39	7,335.38	-
	蓄 積	1,863,047	1,485	242	1,084	159	1,861,562	13,917	15,663	18,386	2,918	91,877	1,718,801	-
1.01 ~ 3.00	林家数	7,448	8	2	6		7,440	58	74	103	27	270	6,908	-
	面 積	13,011.16	13.72	2.59	11.13		12,997.44	106.52	124.22	179.25	50.83	464.89	12,071.73	-
	蓄 積	3,166,099	3,039	670	2,369		3,163,060	30,349	21,592	40,762	13,141	100,504	2,956,712	-
3.01 ~ 5.00	林家数	2,048	4		3	1	2,044	27	28	29	20	75	1,865	-
	面 積	7,878.31	15.70		11.65	4.05	7,862.61	104.84	112.94	118.29	80.89	283.14	7,162.51	-
	蓄 積	1,918,067	4,256		3,356	900	1,913,811	27,055	22,212	27,666	19,866	54,857	1,762,155	-
5.01 ~ 10.00	林家数	1,522	9	2	6	1	1,513	44	28	36	8	71	1,326	-
	面 積	10,273.44	62.46	12.43	41.59	8.44	10,210.98	299.52	186.03	263.09	61.27	471.20	8,929.87	-
	蓄 積	2,562,384	15,996	1,342	12,778	1,876	2,546,388	85,188	30,191	59,149	14,066	86,057	2,271,737	-
10.01 ~ 20.00	林家数	525	6	1	4	1	519	33	23	22	12	34	395	-
	面 積	7,060.65	90.58	14.77	63.43	12.38	6,970.07	458.27	304.52	306.92	163.89	459.45	5,277.02	-
	蓄 積	1,749,437	25,849	4,219	18,076	3,554	1,723,588	118,507	60,667	61,414	27,321	104,527	1,351,152	-
20.01 ~ 30.00	林家数	120	8	5	2	1	112	12	5	6	3	13	73	-
	面 積	2,963.56	210.46	130.15	55.71	24.60	2,753.10	287.73	127.35	144.77	83.80	324.16	1,785.29	-
	蓄 積	740,409	56,999	36,587	17,133	3,279	683,410	69,059	21,152	25,706	21,594	46,846	499,053	-
30.01 ~ 50.00	林家数	80	7	3	2	2	73	10	8	4	4	10	37	-
	面 積	2,967.69	239.61	103.30	65.84	70.47	2,728.08	414.59	317.18	131.23	152.11	373.07	1,339.90	-
	蓄 積	747,991	70,495	28,613	24,206	17,676	677,496	99,952	77,664	30,453	38,163	71,573	359,691	-
50.01 ~ 100.00	林家数	62	13	7	3	3	49	10	5	3	8	12	11	-
	面 積	4,155.43	948.33	525.57	191.07	231.69	3,207.10	660.32	297.67	232.70	584.04	752.09	680.28	-
	蓄 積	942,413	232,429	127,121	51,971	53,337	709,984	116,757	58,930	31,595	166,568	101,549	234,585	-
100.01 ~ 300.00	林家数	43	15	3	8	4	28	9	2	1	7	7	2	-
	面 積	7,080.13	2,833.74	538.92	1,509.48	785.34	4,246.39	1,375.48	249.88	279.89	1,163.74	952.77	224.63	-
	蓄 積	1,544,493	704,325	140,598	350,004	213,723	840,168	310,358	51,209	33,724	230,007	141,619	73,251	-
300.01 ~ 500.00	林家数	9	4	1	2	1	5				4	1		-
	面 積	3,349.21	1,444.64	419.34	665.67	359.63	1,904.57				1,598.68	305.89		-
	蓄 積	698,689	346,866	87,234	165,089	94,543	351,823				312,374	39,449		-
500.01以上	林家数	12	7	1	4	2	5				5			-
	面 積	12,270.54	8,575.56	648.69	5,488.17	2,438.70	3,694.98				3,694.98			-
	蓄 積	2,488,186	1,698,279	179,685	1,181,674	336,920	789,907				789,907			-

## 第6表 地域振興局別・所有規模別・所有形態別資源表

### 北信地域振興局

(単位 面積: ha 蓄積: m3)

所有面積規模	区分	総計	公有林計	県有林	市町村有林	財産区有林	私有林計	集落有林	会社有林	社寺有林	団体有林	共有林	個人有林	不明
総計	林家数	13,679	37	12	13	12	13,642	226	118	170	115	548	12,465	-
	面積	49,229.75	6,421.73	332.71	5,546.04	542.98	42,808.02	9,855.97	560.08	333.86	11,091.13	970.06	18,804.76	1,192.16
	蓄積	10,403,039	993,016	83,323	787,030	122,663	9,410,023	1,273,366	150,423	86,925	2,043,902	229,315	5,419,254	206,838
0.01 ~ 1.00	林家数	8,897	7	5	2		8,890	69	71	108	40	390	8,212	-
	面積	2,994.18	1.66	1.48	0.18		2,992.52	21.47	20.44	43.30	14.93	128.71	2,763.67	-
	蓄積	855,890	199	186	13		855,691	5,914	4,823	13,002	5,597	33,670	792,685	-
1.01 ~ 3.00	林家数	2,892	4		1	3	2,888	42	22	37	19	98	2,670	-
	面積	5,067.96	6.22		1.70	4.52	5,061.74	76.84	40.86	63.97	35.19	175.06	4,669.82	-
	蓄積	1,479,102	2,228		639	1,589	1,476,874	21,835	11,182	19,771	12,185	54,264	1,357,637	-
3.01 ~ 5.00	林家数	807					807	18	9	12	4	20	744	-
	面積	3,116.33					3,116.33	67.40	35.85	46.92	15.49	74.05	2,876.62	-
	蓄積	885,402					885,402	15,007	5,063	13,667	3,862	20,214	827,589	-
5.01 ~ 10.00	林家数	657	2			2	655	23	5	9	5	28	585	-
	面積	4,537.28	14.36			14.36	4,522.92	175.64	37.89	54.86	34.17	189.98	4,030.38	-
	蓄積	1,253,982	5,828			5,828	1,248,154	36,953	12,963	12,693	12,487	44,993	1,128,065	-
10.01 ~ 20.00	林家数	254	3		1	2	251	22	4	1	10	7	207	-
	面積	3,453.22	39.15		15.77	23.38	3,414.07	313.58	57.80	16.85	141.68	97.00	2,787.16	-
	蓄積	991,335	10,590		3,516	7,074	980,745	77,861	14,446	9,334	35,465	26,523	817,116	-
20.01 ~ 30.00	林家数	63	4		3	1	59	16	2	2	6	1	32	-
	面積	1,542.02	88.66		64.95	23.71	1,453.36	384.57	45.29	48.22	152.64	21.41	801.23	-
	蓄積	434,383	29,324		19,727	9,597	405,059	71,569	9,838	9,406	43,762	6,679	263,805	-
30.01 ~ 50.00	林家数	35	4	4			31	12	1		5	1	12	-
	面積	1,314.67	169.44	169.44			1,145.23	477.61	32.17		175.80	31.21	428.44	-
	蓄積	354,952	48,122	48,122			306,830	109,698	5,357		45,134	7,188	139,453	-
50.01 ~ 100.00	林家数	32	7	3	1	3	25	7	4	1	10	2	1	-
	面積	2,369.70	496.39	161.79	94.87	239.73	1,873.31	511.45	289.78	59.74	838.83	105.83	67.68	-
	蓄積	514,703	120,687	35,015	27,354	58,318	394,016	84,043	86,751	9,052	188,042	14,662	11,466	-
100.01 ~ 300.00	林家数	27	3		2	1	24	13			8	1	2	-
	面積	4,518.29	723.52		486.24	237.28	3,794.77	1,765.07			1,503.13	146.81	379.76	-
	蓄積	894,233	146,369		106,112	40,257	747,864	249,769			395,535	21,122	81,438	-
300.01 ~ 500.00	林家数	7	1		1		6	2			4			-
	面積	2,602.01	427.77		427.77		2,174.24	739.93			1,434.31			-
	蓄積	395,420	69,186		69,186		326,234	78,645			247,589			-
500.01以上	林家数	8	2		2		6	2			4			-
	面積	16,521.93	4,454.56		4,454.56		12,067.37	5,322.41			6,744.96			-
	蓄積	2,136,799	560,483		560,483		1,576,316	522,072			1,054,244			-

第7表 市町村別・国有林民有林別・森林面積及び蓄積

(単位 面積:ha 蓄積:m<sup>3</sup>)

	市町村名	地域総面積	森 林 面 積								蓄 積				
			国 有 林			民 有 林					合 計	国 有 林	うち 官行造林	民 有 林	合 計
			林 野 庁 所 管			其 他	計	公 有 林	私 有 林	計					
			国有林野法	官行造林	小 計										
佐 久	小 諸 市	9,855	1,353.56		1,353.56		1,353.56	101.65	2,059.64	2,161.29	3,514.85	179,244		468,004	647,248
	佐 久 市	42,351	5,710.61		5,710.61		5,710.61	8,453.81	12,129.25	20,583.06	26,293.67	982,712		4,896,470	5,879,182
	小 海 町	11,420	2,025.69		2,025.69		2,025.69	2,524.94	4,876.86	7,401.80	9,427.49	430,085		1,937,569	2,367,654
	佐久穂町	18,815	3,781.74	86.20	3,867.94	1	3,868.94	4,589.23	6,759.53	11,348.76	15,217.70	658,277	20,369	2,774,062	3,432,339
	川上村	20,961	4,194.52	126.87	4,321.39		4,321.39	4,100.50	9,345.83	13,446.33	17,767.72	842,639	38,234	3,359,663	4,202,302
	南牧村	13,309	3,069.97		3,069.97		3,069.97	2,484.30	3,803.69	6,287.99	9,357.96	465,674		1,433,924	1,899,598
	南相木村	6,605	1,987.04	90.81	2,077.85		2,077.85	1,337.94	2,473.85	3,811.79	5,889.64	415,871	27,257	938,936	1,354,807
	北相木村	5,632	1,370.70		1,370.70		1,370.70	1,258.25	2,491.95	3,750.20	5,120.90	259,697		975,834	1,235,531
	軽井沢町	15,603	6,792.43		6,792.43		6,792.43	88.35	2,800.08	2,888.43	9,680.86	972,441		549,061	1,521,502
	御代田町	5,879	1,982.25		1,982.25		1,982.25	63.93	1,377.00	1,440.93	3,423.18	262,324		310,850	573,174
	立科町	6,687	485.01		485.01		485.01	2,421.02	951.94	3,372.96	3,857.97	86,670		712,841	799,511
小 計	157,117	32,753.52	303.88	33,057.40	1	33,058.40	27,423.92	49,069.62	76,493.54	109,551.94	5,555,634	85,860	18,357,214	23,912,848	
上 田	上 田 市	55,204	12,055.68	110.84	12,166.52	1	12,167.52	9,411.60	18,114.61	27,526.21	39,693.73	2,068,810	31,337	6,067,551	8,136,361
	東御市	11,237	3,754.44		3,754.44		3,754.44	78.14	1,826.98	1,905.12	5,659.56	598,304		387,831	986,135
	長和町	18,386	8,237.73		8,237.73		8,237.73	2,977.32	4,622.11	7,599.43	15,837.16	1,411,914		1,847,434	3,259,348
	青木村	5,710	926.53	57.79	984.32		984.32	797.70	2,898.82	3,696.52	4,680.84	178,445	17,377	932,117	1,110,562
	小 計	90,537	24,974.38	168.63	25,143.01	1	25,144.01	13,264.76	27,462.52	40,727.28	65,871.29	4,257,473	48,714	9,234,933	13,492,406
諏 訪	岡谷市	8,510			0.00		0.00	1,041.49	4,632.76	5,674.25	5,674.25			1,299,083	1,299,083
	諏訪市	10,917			0.00		0.00	1,241.48	6,013.99	7,255.47	7,255.47			1,476,312	1,476,312
	茅野市	26,659	4,970.63		4,970.63		4,970.63	7,142.99	7,897.74	15,040.73	20,011.36	596,126		2,795,454	3,391,580
	下諏訪町	6,687	1,630.65		1,630.65		1,630.65	1,761.86	2,257.20	4,019.06	5,649.71	315,463		837,179	1,152,642
	富士見町	14,476	2,256.61	30.07	2,286.68		2,286.68	1,889.33	5,975.77	7,865.10	10,151.78	387,760	6,873	1,763,525	2,151,285
	原 村	4,326			0.00		0.00	351.52	1,602.03	1,953.55	1,953.55			356,621	356,621
	小 計	71,575	8,857.89	30.07	8,887.96	0	8,887.96	13,428.67	28,379.49	41,808.16	50,696.12	1,299,349	6,873	8,528,174	9,827,523
上 伊 那	伊 那 市	66,793	20,597.55	192.91	20,790.46		20,790.46	7,891.33	26,223.74	34,115.07	54,905.53	3,826,301	36,097	7,347,096	11,173,397
	駒ヶ根市	16,586	3,268.08	97.99	3,366.07	9	3,375.07	1,588.28	7,511.93	9,100.21	12,475.28	483,997	19,061	1,896,320	2,380,317
	辰野町	16,920	3,594.86	84.92	3,679.78	4	3,683.78	1,797.01	9,053.86	10,850.87	14,534.65	797,740	22,875	2,627,407	3,425,147
	箕輪町	8,591		120.55	120.55		120.55	2,547.96	2,804.74	5,352.70	5,473.25	21,350	21,350	1,221,563	1,242,913
	飯島町	8,696	2,925.25	70.77	2,996.02		2,996.02	1,538.98	1,725.84	3,264.82	6,260.84	353,091	9,912	661,353	1,014,444
	南箕輪村	4,099		89.28	89.28		89.28	1,256.96	960.04	2,217.00	2,306.28	10,125	10,125	492,000	502,125
	中川村	7,705	826.04	90.11	916.15		916.15	637.67	4,329.27	4,966.94	5,883.09	219,936	18,059	927,606	1,147,542
	宮田村	5,450	2,610.38		2,610.38		2,610.38	882.83	710.59	1,593.42	4,203.80	432,094		363,461	795,555
	小 計	134,840	33,822.16	746.53	34,568.69	13	34,581.69	18,141.02	53,320.01	71,461.03	106,042.72	6,144,634	137,479	15,536,806	21,681,440

第7表 市町村別・国有林民有林別・森林面積及び蓄積

(単位 面積:ha 蓄積:m<sup>3</sup>)

	市町村名	地域総面積	森 林 面 積								蓄 積				
			国 有 林					民 有 林			合 計	国 有 林	うち 官行造林	民 有 林	合 計
			林 野 庁 所 管			その他	計	公有林	私有林	計					
			国有林野法	官行造林	小 計										
南 信 州	飯田市	65,866	14,615.55	621.25	15,236.80		15,236.80	15,241.19	25,092.07	40,333.26	55,570.06	2,987,559	94,538	7,107,803	10,095,362
	松川町	7,279	956.17	92.94	1,049.11		1,049.11	1,356.48	2,360.09	3,716.57	4,765.68	152,631	10,776	741,858	894,489
	高森町	4,536		62.39	62.39		62.39	1,183.78	1,307.71	2,491.49	2,553.88	7,706	7,706	523,095	530,801
	阿南町	12,307		283.37	283.37		283.37	574.22	9,595.49	10,169.71	10,453.08	38,439	38,439	1,934,126	1,972,565
	阿智村	21,443	1,375.23	790.97	2,166.20		2,166.20	2,833.75	14,489.09	17,322.84	19,489.04	320,590	123,582	3,217,059	3,537,649
	平谷村	7,737			0.00		0.00	2,477.09	4,924.41	7,401.50	7,401.50	0		1,265,098	1,265,098
	根羽村	8,997			0.00		0.00	2,740.62	5,697.13	8,437.75	8,437.75	0		2,288,728	2,288,728
	下條村	3,812	304.44	12.87	317.31		317.31	22.08	2,302.18	2,324.26	2,641.57	69,343	1,929	431,094	500,437
	売木村	4,343		22.74	22.74		22.74	559.68	3,245.26	3,804.94	3,827.68	6,595	6,595	858,384	864,979
	天龍村	10,944			0.00		0.00	619.78	9,604.47	10,224.25	10,224.25	0		2,228,171	2,228,171
	泰阜村	6,459			0.00		0.00	139.55	5,460.48	5,600.03	5,600.03	0		902,150	902,150
	喬木村	6,661	954.41	241.89	1,196.30		1,196.30	1,527.25	2,603.70	4,130.95	5,327.25	210,871	45,968	792,542	1,003,413
	豊丘村	7,679	1,154.78	170.22	1,325.00		1,325.00	1,584.46	3,320.54	4,905.00	6,230.00	313,022	46,397	983,741	1,296,763
	大鹿村	24,828	8,333.27		8,333.27		8,333.27	7,757.93	7,703.35	15,461.28	23,794.55	1,362,240		2,919,639	4,281,879
小 計	192,891	27,693.85	2,298.64	29,992.49	0	29,992.49	38,617.86	97,705.97	136,323.83	166,316.32	5,468,996	375,930	26,193,488	31,662,484	
木 曾	上松町	16,842	10,815.87		10,815.87		10,815.87	330.37	4,627.85	4,958.22	15,774.09	2,518,710		840,007	3,358,717
	南木曾町	21,593	14,148.86	110.84	14,259.70		14,259.70	943.87	5,171.10	6,114.97	20,374.67	3,546,382	32,410	1,248,271	4,794,653
	木曾町	47,603	12,770.38		12,770.38		12,770.38	2,651.74	27,525.01	30,176.75	42,947.13	2,779,034		5,832,287	8,611,321
	木祖村	14,050	7,830.05		7,830.05		7,830.05	1,396.13	3,585.80	4,981.93	12,811.98	1,674,563		1,145,490	2,820,053
	王滝村	31,082	25,887.28		25,887.28		25,887.28	2,787.57	1,076.21	3,863.78	29,751.06	5,879,062		715,012	6,594,074
	大桑村	23,447	17,570.67		17,570.67		17,570.67	1,219.13	3,651.56	4,870.69	22,441.36	3,644,503		930,854	4,575,357
	小 計	154,617	89,023.11	110.84	89,133.95	0	89,133.95	9,328.81	45,637.53	54,966.34	144,100.29	20,042,254	32,410	10,711,921	30,754,175
松 本	松本市	97,847	40,152.18	20.13	40,172.31		40,172.31	18,191.92	20,080.18	38,272.10	78,444.41	6,040,544	4,013	6,655,497	12,696,041
	塩尻市	28,998	5,997.40		5,997.40		5,997.40	1,814.37	14,018.40	15,832.77	21,830.17	1,407,859		3,260,256	4,668,115
	安曇野市	33,178	9,509.20		9,509.20		9,509.20	3,833.82	6,639.79	10,473.61	19,982.81	1,139,606		1,807,742	2,947,348
	麻績村	3,438			0.00		0.00	654.70	1,674.14	2,328.84	2,328.84	0		476,351	476,351
	生坂村	3,905			0.00		0.00	421.86	2,638.51	3,060.37	3,060.37	0		400,146	400,146
	山形村	2,498			0.00		0.00	615.83	658.78	1,274.61	1,274.61	0		332,625	332,625
	朝日村	7,062		62.27	62.27		62.27	1,575.15	4,509.62	6,084.77	6,147.04	11,514	11,514	1,232,867	1,244,381
	筑北村	9,947		56.63	56.63		56.63	2,404.44	5,831.03	8,235.47	8,292.10	9,806	9,806	1,346,820	1,356,626
	小 計	186,873	55,658.78	139.03	55,797.81	0	55,797.81	29,512.09	56,050.45	85,562.54	141,360.35	8,609,329	25,333	15,512,304	24,121,633

第7表 市町村別・国有林民有林別・森林面積及び蓄積

(単位 面積:ha 蓄積:m<sup>3</sup>)

	市町村名	地域総面積	森 林 面 積								蓄 積				
			国 有 林					民 有 林			合 計	国 有 林	うち 官行造林	民 有 林	合 計
			林 野 庁 所 管			その他	計	公有林	私有林	計					
			国有林野法	官行造林	小 計										
北 ア ル プ ス	大 町 市	56,515	29,921.40		29,921.40	232	30,153.40	884.08	18,317.88	19,201.96	49,355.36	2,055,725		3,081,317	5,137,042
	池 田 町	4,016			0.00		0.00	63.27	2,083.59	2,146.86	2,146.86	0		356,177	356,177
	松 川 村	4,707	926.83		926.83	3	929.83	275.65	1,412.59	1,688.24	2,618.07	121,634		289,763	411,397
	白 馬 村	18,936	5,059.16	35.78	5,094.94		5,094.94	2,049.53	8,570.79	10,620.32	15,715.26	380,197	8,799	1,320,590	1,700,787
	小 谷 村	26,791	7,130.89	86.72	7,217.61		7,217.61	4,310.56	12,128.00	16,438.56	23,656.17	887,454	7,687	2,446,918	3,334,372
	小 計	110,965	43,038.28	122.50	43,160.78	235	43,395.78	7,583.09	42,512.85	50,095.94	93,491.72	3,445,010	16,486	7,494,765	10,939,775
長  野	長 野 市	83,481	11,039.29		11,039.29	3	11,042.29	6,173.02	35,279.10	41,452.12	52,494.41	1,633,512		9,637,403	11,270,915
	須 坂 市	14,967	1,796.04	52.25	1,848.29		1,848.29	1,759.31	6,587.98	8,347.29	10,195.58	176,184	14,944	2,173,269	2,349,453
	千 曲 市	11,979			0.00		0.00	2,711.38	4,194.31	6,905.69	6,905.69			1,530,956	1,530,956
	坂 城 町	5,364			0.00		0.00	449.40	3,152.22	3,601.62	3,601.62			788,399	788,399
	小 布 施 町	1,912			0.00		0.00	2.46	251.71	254.17	254.17			43,849	43,849
	高 山 村	9,856	829.82		829.82		829.82	2,467.21	5,081.17	7,548.38	8,378.20	82,324		1,618,971	1,701,295
	信 濃 町	14,930	5,556.56		5,556.56		5,556.56	447.29	4,821.39	5,268.68	10,825.24	1,093,181		1,244,800	2,337,981
	飯 綱 町	7,500	365.89		365.89		365.89	321.84	3,284.21	3,606.05	3,971.94	56,999		861,055	918,054
	小 川 村	5,811		84.43	84.43		84.43	109.11	4,105.89	4,215.00	4,299.43	24,292	24,292	968,010	992,302
小 計	155,800	19,587.60	136.68	19,724.28	3	19,727.28	14,441.02	66,757.98	81,199.00	100,926.28	3,066,492	39,236	18,866,712	21,933,204	
北 信	中 野 市	11,218			0.00		0.00	244.30	4,353.42	4,597.72	4,597.72			1,263,104	1,263,104
	飯 山 市	20,243	2,372.38		2,372.38		2,372.38	1,044.46	8,704.76	9,749.22	12,121.60	361,523		2,101,820	2,463,343
	山ノ内町	26,590	5,581.28		5,581.28		5,581.28	3,122.95	14,740.77	17,863.72	23,445.00	880,633		3,185,466	4,066,099
	木島平村	9,932	5,574.75		5,574.75		5,574.75	248.90	2,298.67	2,547.57	8,122.32	922,511		731,602	1,654,113
	野沢温泉村	5,796	1,492.19		1,492.19		1,492.19	333.94	2,842.98	3,176.92	4,669.11	269,069		807,840	1,076,909
	栄 村	27,166	13,684.05	112.45	13,796.50		13,796.50	1,427.18	9,867.42	11,294.60	25,091.10	1,970,034	14,653	2,313,207	4,283,241
	小 計	100,945	28,704.65	112.45	28,817.10	0	28,817.10	6,421.73	42,808.02	49,229.75	78,046.85	4,403,770	14,653	10,403,039	14,806,809
計	1,356,160	364,114.22	4,169.25	368,283.47	253	368,536.47	178,162.97	509,704.44	687,867.41	1,056,403.88	62,292,941	782,974	140,839,356	203,132,297	

注)1 その他の国有林(特殊法人含)面積については、2020年世界農林業センサスによる

ただし、国立大学等の独立法人化に伴う森林については民有林に編入

注)2 四捨五入のため、加算値と計は必ずしも一致しない

注)3 地域総面積は、ながの県勢要覧令和4年度版による。ただし、集計は各市町村の地域総面積の集計としている。



第8表 市町村別・所有形態別・資源表

地域振興局	市町村名	所有形態	総数		立						木					
					総数		針葉樹		広葉樹		人		工		林	
			面積	材積	面積	材積	面積	材積	面積	材積	面積	材積	面積	材積	面積	材積
佐久	小諸市	総数	2,161.29	468,004	2,134.00	467,902	1,412.86	390,736	721.14	77,166	1,077.38	304,831	1,055.54	303,740	21.84	1,091
		県	4.14	932	4.10	932	2.75	800	1.35	132	1.08	394	1.08	394		
		市町村	64.66	14,452	63.56	14,452	36.79	11,609	26.77	2,843	30.70	10,271	30.70	10,271		
		財産区	32.85	7,112	31.61	7,112	29.17	6,888	2.44	224	22.45	5,363	22.45	5,363		
		集落	11.01	3,022	10.95	3,022	10.76	3,004	0.19	18	9.29	2,671	9.29	2,671		
		団体	307.82	76,472	305.86	76,472	280.52	74,019	25.34	2,453	246.00	64,408	238.57	64,099	7.43	309
		その他	1,740.81	366,014	1,717.92	365,912	1,052.87	294,416	665.05	71,496	767.86	221,724	753.45	220,942	14.41	782
佐久市	総数	20,583.06	4,896,470.00	20,216.23	4,896,128.00	14,189.90	4,273,555.00	6,026.33	622,573.00	12,887.49	3,913,602.00	12,809.14	3,909,105.00	78.35	4,497.00	
	県	599.36	143,532	576.82	143,532	476.34	135,219	100.48	8,313	480.32	133,716	468.93	133,099	11.39	617	
	市町村	2,561.91	599,644	2,528.94	599,607	1,825.01	521,929	703.93	77,678	1,734.63	496,157	1,721.85	495,478	12.78	679	
	財産区	5,292.54	1,296,513	5,184.01	1,296,208	3,950.64	1,171,434	1,233.37	124,774	3,592.96	1,060,244	3,583.18	1,059,906	9.78	338	
	集落	1,234.70	334,706	1,220.31	334,706	1,038.30	315,841	182.01	18,865	968.31	298,576	966.74	298,448	1.57	128	
	団体	821.59	185,371	810.60	185,371	545.85	160,389	264.75	24,982	500.05	149,302	495.39	149,014	4.66	288	
	その他	10,072.96	2,336,704	9,895.55	2,336,704	6,353.76	1,968,743	3,541.79	367,961	5,611.22	1,775,607	5,573.05	1,773,160	38.17	2,447	
小海町	総数	7,401.80	1,937,569.00	7,283.35	1,937,518.00	5,415.08	1,743,061.00	1,868.27	194,457.00	5,220.42	1,689,569.00	5,168.39	1,686,510.00	52.03	3,059.00	
	県	847.69	211,229	803.13	211,178	705.30	203,209	97.83	7,969	662.78	197,082	662.78	197,082			
	市町村	450.97	130,695	432.90	130,695	355.32	121,518	77.58	9,177	354.42	121,225	354.12	121,214	0.30	11	
	財産区	1,226.28	341,451	1,217.68	341,451	1,010.25	322,235	207.43	19,216	1,030.84	319,884	989.55	317,175	41.29	2,709	
	集落	1,152.96	285,004	1,138.73	285,004	799.56	250,173	339.17	34,831	749.65	237,354	746.23	237,095	3.42	259	
	団体	100.33	29,258	100.32	29,258	85.60	27,614	14.72	1,644	83.80	27,169	83.80	27,169			
	その他	3,623.57	939,932	3,590.59	939,932	2,459.05	818,312	1,131.54	121,620	2,338.93	786,855	2,331.91	786,775	7.02	80	
佐久穂町	総数	11,348.76	2,774,062.00	11,157.06	2,773,986.00	7,261.89	2,346,204.00	3,895.17	427,782.00	6,580.09	2,125,802.00	6,544.90	2,123,819.00	35.19	1,983.00	
	県	10.00	2,420	10.00	2,420	10.00	2,420			10.00	2,420	10.00	2,420			
	市町村	4,561.75	1,127,876	4,493.79	1,127,876	3,008.66	954,768	1,485.13	173,108	2,959.30	941,172	2,953.33	940,771	5.97	401	
	財産区	17.48	5,456	17.37	5,456	16.61	5,371	0.76	85	11.57	4,116	11.57	4,116			
	集落	392.73	85,025	379.63	84,949	212.85	67,686	166.78	17,263	206.67	65,502	202.57	65,315	4.10	187	
	団体	984.08	266,742	973.36	266,742	826.17	250,734	147.19	16,008	826.90	250,708	825.27	250,519	1.63	189	
	その他	5,382.72	1,286,543	5,282.91	1,286,543	3,187.60	1,065,225	2,095.31	221,318	2,565.65	861,884	2,542.16	860,678	23.49	1,206	
川上村	総数	13,446.33	3,359,663.00	12,850.34	3,347,970.00	9,119.25	2,925,800.00	3,731.09	422,170.00	8,508.15	2,702,883.00	8,424.91	2,692,743.00	83.24	10,140.00	
	県	12.03	3,196	9.29	3,196	9.26	3,192	0.03	4	9.26	3,192	9.26	3,192			
	市町村	4,051.81	909,456	3,777.02	903,331	2,488.09	759,324	1,288.93	144,007	2,114.75	606,712	2,065.61	599,997	49.14	6,715	
	財産区	36.66	7,087	35.54	7,087	14.47	4,707	21.07	2,380	13.35	4,403	13.35	4,403			
	集落	4,989.04	1,181,447	4,762.86	1,175,879	3,118.44	990,952	1,644.42	184,927	2,978.45	947,774	2,949.84	944,767	28.61	3,007	
	団体	902.30	247,390	887.94	247,390	780.59	234,067	107.35	13,323	774.67	231,208	772.47	231,025	2.20	183	
	その他	3,454.49	1,011,087	3,377.69	1,011,087	2,708.40	933,558	669.29	77,529	2,617.67	909,594	2,614.38	909,359	3.29	235	
南牧村	総数	6,287.99	1,433,924.00	6,149.81	1,433,924.00	3,991.65	1,221,048.00	2,158.16	212,876.00	3,915.16	1,195,071.00	3,893.08	1,194,064.00	22.08	1,007.00	
	県	317.31	47,475	301.67	47,475	247.60	43,870	54.07	3,605	252.44	43,709	246.66	43,534	5.78	175	
	市町村	461.41	118,805	451.88	118,805	376.28	112,323	75.60	6,482	376.02	111,069	372.51	111,058	3.51	11	
	財産区	1,705.58	379,461	1,642.17	379,461	1,032.25	316,340	609.92	63,121	990.57	303,423	988.81	303,312	1.76	111	
	集落	60.66	15,368	59.96	15,368	38.18	12,993	21.78	2,375	38.00	12,947	38.00	12,947			
	団体	234.89	35,600	232.37	35,600	73.00	20,439	159.37	15,161	74.97	20,193	69.30	19,661	5.67	532	
	その他	3,508.14	837,215	3,461.76	837,215	2,224.34	715,083	1,237.42	122,132	2,183.16	703,730	2,177.80	703,552	5.36	178	
南相木村	総数	3,811.79	938,936.00	3,675.91	933,801.00	2,736.20	840,668.00	939.71	93,133.00	2,577.60	799,227.00	2,562.20	798,505.00	15.40	722.00	
	県															
	市町村	1,312.06	283,654	1,227.13	280,864	838.90	242,218	388.23	38,646	803.49	233,499	796.94	233,227	6.55	272	
	財産区	25.88	7,904	24.54	7,904	24.27	7,868	0.27	36	24.16	7,838	24.16	7,838			
	集落	178.47	47,353	176.54	47,353	153.36	46,048	23.18	1,305	152.41	45,807	152.28	45,796	0.13	11	
	団体	15.86	3,046	15.76	3,046	12.93	2,864	2.83	182	12.93	2,864	12.93	2,864			
	その他	2,279.52	596,979	2,231.94	594,634	1,706.74	541,670	525.20	52,964	1,584.61	509,219	1,575.89	508,780	8.72	439	
北相木村	総数	3,750.20	975,834.00	3,607.77	972,390.00	2,680.48	866,367.00	927.29	106,023.00	2,520.68	822,199.00	2,515.34	821,754.00	5.34	445.00	
	県	0.06	8	0.06	8			0.06	8							
	市町村	1,258.19	335,697	1,193.51	334,938	935.07	306,330	258.44	28,608	916.08	298,981	911.81	298,605	4.27	376	
	財産区															
	集落	31.24	9,561	30.35	9,561	29.25	9,445	1.10	116	28.35	9,254	28.35	9,254			
	団体															
	その他	2,460.71	630,568	2,383.85	627,883	1,716.16	550,592	667.69	77,291	1,576.25	513,964	1,575.18	513,895	1.07	69	



(単位 面積 : ha 材積 : m3)

地						竹 林	無 立 木 地								困 難 地 更 新	
天		然		林			総 数	伐 跡	未 立 木 地	岩 石 地	崩 壊 地	は げ 山	林 道 敷	林 地 開 発		
面 積	材 積	面 積	材 積	面 積	材 積										面 積	材 積
1,056.62	163,071	357.32	86,996	699.30	76,075	4.63	21.79	0.69	5.42	8.00	3.16		4.52	0.87	102	
3.02	538	1.67	406	1.35	132		0.04			0.04						
32.86	4,181	6.09	1,338	26.77	2,843		1.10		0.35	0.74			0.01			
9.16	1,749	6.72	1,525	2.44	224		1.24			0.62	0.62					
1.66	351	1.47	333	0.19	18		0.06						0.06			
59.86	12,064	41.95	9,920	17.91	2,144		1.96		1.05		0.14		0.77			
950.06	144,188	299.42	73,474	650.64	70,714	4.63	17.39	0.69	4.02	6.60	2.40		3.68	0.87	102	
7,328.74	982,526.00	1,380.76	364,450.00	5,947.98	618,076.00	15.58	347.08	74.74	105.62	56.24	35.58	0.47	74.43	4.17	342.00	
96.50	9,816	7.41	2,120	89.09	7,696		22.54	1.29	1.84	9.45	0.25		9.71			
794.31	103,450	103.16	26,451	691.15	76,999		32.40		2.58	5.19	6.47		18.16	0.57	37	
1,591.05	235,964	367.46	111,528	1,223.59	124,436	0.18	104.75	11.38	11.48	32.78	23.67	0.07	25.37	3.60	305	
252.00	36,130	71.56	17,393	180.44	18,737	0.40	13.99	9.25	1.10		0.16		3.48			
310.55	36,069	50.46	11,375	260.09	24,694	0.11	10.88	0.82	1.96	4.91	1.63		1.56			
4,284.33	561,097	780.71	195,583	3,503.62	365,514	14.89	162.52	52.00	86.66	3.91	3.40	0.40	16.15			
2,062.93	247,949.00	246.69	56,551.00	1,816.24	191,398.00	3.50	113.95	8.43	11.69	47.86	15.57		30.40	1.00	51.00	
140.35	14,096	42.52	6,127	97.83	7,969		43.56		4.25	31.61	0.15		7.55	1.00	51	
78.48	9,470	1.20	304	77.28	9,166		18.07		0.30	4.10	10.83		2.84			
186.84	21,567	20.70	5,060	166.14	16,507		8.60		0.24	1.18	0.13		7.05			
389.08	47,650	53.33	13,078	335.75	34,572	1.36	12.87		1.37	6.05	0.84		4.61			
16.52	2,089	1.80	445	14.72	1,644		0.01						0.01			
1,251.66	153,077	127.14	31,537	1,124.52	121,540	2.14	30.84	8.43	5.53	4.92	3.62		8.34			
4,576.97	648,184.00	716.99	222,385.00	3,859.98	425,799.00	2.96	188.23	8.36	71.33	27.23	14.09		67.22	0.51	76.00	
1,534.49	186,704	55.33	13,997	1,479.16	172,707		67.96		18.66	13.60	11.13		24.57			
5.80	1,340	5.04	1,255	0.76	85		0.11						0.11			
172.96	19,447	10.28	2,371	162.68	17,076		12.59	0.04	9.35		0.25		2.95	0.51	76	
146.46	16,034	0.90	215	145.56	15,819		10.72		1.07	6.01			3.64			
2,717.26	424,659	645.44	204,547	2,071.82	220,112	2.96	96.85	8.32	42.25	7.62	2.71		35.95			
4,342.19	645,087.00	694.34	233,057.00	3,647.85	412,030.00		541.39	77.35	81.42	271.88	73.92	1.39	35.43	54.60	11,693.00	
0.03	4			0.03	4		2.74		2.74							
1,662.27	296,619	422.48	159,327	1,239.79	137,292		249.79	19.29	13.48	149.83	52.02	0.95	14.22	25.00	6,125	
22.19	2,684	1.12	304	21.07	2,380		1.12			1.12						
1,784.41	228,105	168.60	46,185	1,615.81	181,920		196.58	20.87	41.70	106.65	13.00		14.36	29.60	5,568	
113.27	16,182	8.12	3,042	105.15	13,140		14.36		2.96	6.46	4.37		0.57			
760.02	101,493	94.02	24,199	666.00	77,294		76.80	37.19	20.54	7.82	4.53	0.44	6.28			
2,234.65	238,853.00	98.57	26,984.00	2,136.08	211,869.00		138.18	24.64	61.83	21.63	12.13		17.95			
49.23	3,766	0.94	336	48.29	3,430		15.64		15.56				0.08			
75.86	7,736	3.77	1,265	72.09	6,471		9.53	1.13	1.91	1.93	0.26		4.30			
651.60	76,038	43.44	13,028	608.16	63,010		63.41	3.91	34.46	15.73	5.50		3.81			
21.96	2,421	0.18	46	21.78	2,375		0.70		0.40	0.30						
157.40	15,407	3.70	778	153.70	14,629		2.52		1.92				0.60			
1,278.60	133,485	46.54	11,531	1,232.06	121,954		46.38	19.60	7.58	3.67	6.37		9.16			
1,098.31	134,574.00	174.00	42,163.00	924.31	92,411.00	0.65	102.91	9.43	4.04	61.89	9.73		17.82	32.32	5,135.00	
423.64	47,365	41.96	8,991	381.68	38,374	0.04	69.12	3.26	3.12	52.22	6.07		4.45	15.77	2,790	
0.38	66	0.11	30	0.27	36		1.34			1.34						
24.13	1,546	1.08	252	23.05	1,294		1.93			0.53			1.40			
2.83	182			2.83	182		0.10						0.10			
647.33	85,415	130.85	32,890	516.48	52,525	0.61	30.42	6.17	0.92	7.80	3.66		11.87	16.55	2,345	
1,087.09	150,191.00	165.14	44,613.00	921.95	105,578.00	0.52	114.66	11.61	7.73	59.64	4.40		31.28	27.25	3,444.00	
0.06	8			0.06	8											
277.43	35,957	23.26	7,725	254.17	28,232		59.48	1.17	5.47	36.17	1.31		15.36	5.20	759	
2.00	307	0.90	191	1.10	116		0.89			0.54			0.35			
807.60	113,919	140.98	36,697	666.62	77,222	0.52	54.29	10.44	2.26	22.93	3.09		15.57	22.05	2,685	

第8表 市町村別・所有形態別・資源表

地域振興局	市町村名	所有形態	総数		立						木					
					総数		針葉樹		広葉樹		人		工		林	
			面積	材積	面積	材積	面積	材積	面積	材積	面積	材積	面積	材積	面積	材積
佐久	軽井沢町	総数	2,888.43	549,061.00	2,872.07	549,061.00	1,176.15	355,429.00	1,695.92	193,632.00	1,129.81	341,396.00	1,119.94	340,380.00	9.87	1,016.00
		県														
		市町村	88.35	18,305	88.34	18,305	42.69	13,785	45.65	4,520	42.69	13,785	42.69	13,785		
		財産区														
		集落	11.49	1,919	11.49	1,919	1.95	725	9.54	1,194	0.94	306	0.94	306		
		団体	315.04	72,900	309.35	72,900	241.31	65,829	68.04	7,071	238.96	65,004	238.48	64,962	0.48	42
		その他	2,473.55	455,937	2,462.89	455,937	890.20	275,090	1,572.69	180,847	847.22	262,301	837.83	261,327	9.39	974
	御代田町	総数	1,440.93	310,850.00	1,415.26	310,850.00	871.51	255,099.00	543.75	55,751.00	868.79	248,796.00	840.53	247,544.00	28.26	1,252.00
		県	46.29	13,501	42.69	13,501	37.95	13,087	4.74	414	37.32	12,902	37.32	12,902		
		市町村	16.93	3,847	16.84	3,847	9.63	3,075	7.21	772	8.26	2,754	8.03	2,748	0.23	6
		財産区	0.71	193	0.71	193	0.63	184	0.08	9	0.33	112	0.33	112		
		集落	0.83	315	0.83	315	0.72	303	0.11	12	0.72	303	0.72	303		
		団体	232.17	49,411	227.18	49,411	184.74	45,768	42.44	3,643	191.21	45,651	183.31	45,267	7.90	384
		その他	1,144.00	243,583	1,127.01	243,583	637.84	192,682	489.17	50,901	630.95	187,074	610.82	186,212	20.13	862
立科町	総数	3,372.96	712,841.00	3,322.19	712,841.00	2,207.77	605,962.00	1,114.42	106,879.00	1,978.54	524,890.00	1,926.22	522,285.00	52.32	2,605.00	
	県	3.46	524	2.92	524	1.36	354	1.56	170	1.38	298	1.10	286	0.28	12	
	市町村	2,413.64	507,275	2,372.00	507,275	1,569.59	432,847	802.41	74,428	1,470.86	387,011	1,426.29	384,729	44.57	2,282	
	財産区	3.92	1,174	3.92	1,174	3.92	1,174			3.92	1,174	3.92	1,174			
	集落	79.22	22,777	79.10	22,777	71.98	21,996	7.12	781	63.13	19,651	62.51	19,585	0.62	66	
	団体	49.44	10,970	48.82	10,970	45.07	10,562	3.75	408	43.82	10,260	43.82	10,260			
	その他	823.28	170,121	815.43	170,121	515.85	139,029	299.58	31,092	395.43	106,496	388.58	106,251	6.85	245	
佐久計	総数	76,493.54	18,357,214.00	74,683.99	18,336,371.00	51,062.74	15,823,929.00	23,621.25	2,512,442.00	47,264.11	14,668,266.00	46,860.19	14,640,449.00	403.92	27,817.00	
	県	1,840.34	422,817.00	1,750.68	422,766.00	1,490.56	402,151.00	260.12	20,615.00	1,454.58	393,713.00	1,437.13	392,909.00	17.45	804.00	
	市町村	17,241.68	4,049,706.00	16,645.91	4,039,995.00	11,486.03	3,479,726.00	5,159.88	560,269.00	10,811.20	3,222,636.00	10,683.88	3,211,883.00	127.32	10,753.00	
	財産区	8,341.90	2,046,351.00	8,157.55	2,046,046.00	6,082.21	1,836,201.00	2,075.34	209,845.00	5,690.15	1,706,557.00	5,637.32	1,703,399.00	52.83	3,158.00	
	集落	8,142.35	1,986,497.00	7,870.75	1,980,853.00	5,475.35	1,719,166.00	2,395.40	261,687.00	5,195.92	1,640,145.00	5,157.47	1,636,487.00	38.45	3,658.00	
	団体	3,963.52	977,160.00	3,911.56	977,160.00	3,075.78	892,285.00	835.78	84,875.00	2,993.31	866,767.00	2,963.34	864,840.00	29.97	1,927.00	
	その他	36,963.75	8,874,683.00	36,347.54	8,869,551.00	23,452.81	7,494,400.00	12,894.73	1,375,151.00	21,118.95	6,838,448.00	20,981.05	6,830,931.00	137.90	7,517.00	
上田	上田市	総数	27,526.21	6,067,551.00	26,567.09	6,029,870.00	16,201.05	4,899,421.00	10,366.04	1,130,449.00	13,741.21	4,224,230.00	13,471.32	4,206,070.00	269.89	18,160.00
		県	633.69	169,870	608.30	169,870	557.83	164,834	50.47	5,036	544.17	160,914	539.61	160,542	4.56	372
		市町村	6,032.94	1,528,420	5,820.60	1,508,177	4,382.84	1,341,178	1,437.76	166,999	3,882.14	1,204,904	3,825.96	1,197,609	56.18	7,295
		財産区	2,744.97	654,551	2,715.06	654,551	1,839.82	553,369	875.24	101,182	1,468.37	454,525	1,449.70	453,144	18.67	1,381
		集落	2,838.50	557,652	2,690.40	557,629	1,549.54	438,128	1,140.86	119,501	1,345.87	376,826	1,286.51	373,768	59.36	3,058
		団体	2,729.83	520,218	2,483.15	502,803	1,546.93	413,272	936.22	89,531	1,423.32	381,115	1,408.62	380,077	14.70	1,038
		その他	12,546.28	2,636,840	12,249.58	2,636,840	6,324.09	1,988,640	5,925.49	648,200	5,077.34	1,645,946	4,960.92	1,640,930	116.42	5,016
	東御市	総数	1,905.12	387,831.00	1,875.30	387,102.00	1,167.79	313,260.00	707.51	73,842.00	1,053.69	281,240.00	1,026.17	279,600.00	27.52	1,640.00
		県	3.81	786	3.80	786	2.13	582	1.67	204	1.83	502	1.83	502		
		市町村	48.05	10,943	46.97	10,943	34.94	9,520	12.03	1,423	32.34	8,804	31.89	8,770	0.45	34
		財産区	26.28	4,993	23.98	4,993	23.80	4,974	0.18	19	23.02	4,768	23.02	4,768		
		集落	10.08	1,955	9.77	1,955	6.70	1,580	3.07	375	5.39	1,263	5.39	1,263		
		団体	614.59	141,625	609.34	141,625	550.37	136,926	58.97	4,699	542.77	134,123	533.39	133,614	9.38	509
		その他	1,202.31	227,529	1,181.44	226,800	549.85	159,678	631.59	67,122	448.34	131,780	430.65	130,683	17.69	1,097
長和町	総数	7,599.43	1,847,434.00	7,407.78	1,847,434.00	5,242.75	1,615,651.00	2,165.03	231,783.00	4,762.49	1,473,521.00	4,677.48	1,467,990.00	85.01	5,531.00	
	県	3.18	818	2.86	818	1.97	721	0.89	97	1.91	707	1.91	707			
	市町村	999.37	221,651	967.18	221,651	639.68	183,164	327.50	38,487	627.99	177,185	612.25	175,810	15.74	1,375	
	財産区	1,974.77	485,364	1,927.95	485,364	1,414.38	428,466	513.57	56,898	1,390.67	409,165	1,336.16	405,658	54.51	3,507	
	集落	1,124.04	314,927	1,102.99	314,927	880.48	289,342	222.51	25,585	815.57	271,882	812.90	271,736	2.67	146	
	団体	124.10	29,807	123.03	29,807	118.35	29,261	4.68	546	118.35	29,261	118.35	29,261			
	その他	3,373.97	794,867	3,283.77	794,867	2,187.89	684,697	1,095.88	110,170	1,808.00	585,321	1,795.91	584,818	12.09	503	
青木村	総数	3,696.52	932,117.00	3,634.33	932,117.00	2,659.93	826,442.00	974.40	105,675.00	2,297.08	719,707.00	2,244.33	717,795.00	52.75	1,912.00	
	県	0.29	45	0.29	45	0.03	11	0.26	34	0.03	11	0.03	11			
	市町村	775.83	203,407	755.45	203,407	625.00	190,083	130.45	13,324	550.89	165,429	529.26	164,232	21.63	1,197	
	財産区	21.58	9,405	21.58	9,405	21.58	9,405			21.58	9,405	21.58	9,405			
	集落	919.18	225,228	909.87	225,228	629.78	192,023	280.09	33,205	568.15	175,827	565.24	175,589	2.91	238	
	団体	34.86	8,617	34.56	8,617	30.92	8,200	3.64	417	29.62	7,897	29.62	7,897			
	その他	1,944.78	485,415	1,912.58	485,415	1,352.62	426,720	559.96	58,695	1,126.81	361,138	1,098.60	360,661	28.21	477	

(単位 面積 : ha 材積 : m3)

地						竹 林	無 立 木 地								困 難 地 更 新	
天		然		林			総 数	伐 跡	未 立 木 地	岩 石 地	崩 壊 地	は げ 山	林 道 敷	林 地 開 発		
面 積	材 積	面 積	材 積	面 積	材 積										面 積	材 積
1,742.26	207,665.00	56.21	15,049.00	1,686.05	192,616.00	0.05	16.31		4.41		3.92		7.98			
45.65	4,520			45.65	4,520		0.01						0.01			
10.55	1,613	1.01	419	9.54	1,194											
70.39	7,896	2.83	867	67.56	7,029		5.69		2.16				3.53			
1,615.67	193,636	52.37	13,763	1,563.30	179,873	0.05	10.61		2.25		3.92		4.44			
546.47	62,054.00	30.98	7,555.00	515.49	54,499.00	0.56	25.11	0.43	5.66	10.26	2.99		5.77			
5.37	599	0.63	185	4.74	414		3.60			3.60						
8.58	1,093	1.60	327	6.98	766		0.09						0.09			
0.38	81	0.30	72	0.08	9											
0.11	12			0.11	12											
35.97	3,760	1.43	501	34.54	3,259		4.99			4.14			0.85			
496.06	56,509	27.02	6,470	469.04	50,039	0.56	16.43	0.43	5.66	2.52	2.99		4.83			
1,343.65	187,951.00	281.55	83,677.00	1,062.10	104,274.00	1.34	49.43	1.75	32.60	0.38	9.28		5.42			
1.54	226	0.26	68	1.28	158		0.54		0.54							
901.14	120,264	143.30	48,118	757.84	72,146		41.64		28.72	0.38	9.04		3.50			
15.97	3,126	9.47	2,411	6.50	715		0.12						0.12			
5.00	710	1.25	302	3.75	408		0.62		0.62							
420.00	63,625	127.27	32,778	292.73	30,847	1.34	6.51	1.75	2.72		0.24		1.80			
27,419.88	3,668,105.00	4,202.55	1,183,480.00	23,217.33	2,484,625.00	29.79	1,659.04	217.43	391.75	565.01	184.77	1.86	298.22	120.72	20,843.00	
296.10	29,053.00	53.43	9,242.00	242.67	19,811.00		88.66	1.29	24.93	44.70	0.40		17.34	1.00	51.00	
5,834.71	817,359.00	802.15	267,843.00	5,032.56	549,516.00	0.04	549.19	24.85	74.59	264.16	97.13	0.95	87.51	46.54	9,711.00	
2,467.40	339,489.00	444.89	132,802.00	2,022.51	206,687.00	0.18	180.57	15.29	46.18	52.77	29.92	0.07	36.34	3.60	305.00	
2,674.83	340,708.00	317.88	82,679.00	2,356.95	258,029.00	1.76	239.73	30.16	53.92	114.07	14.25		27.33	30.11	5,644.00	
918.25	110,393.00	112.44	27,445.00	805.81	82,948.00	0.11	51.85	0.82	11.74	21.52	6.14		11.63			
15,228.59	2,031,103.00	2,471.76	663,469.00	12,756.83	1,367,634.00	27.70	549.04	145.02	180.39	67.79	36.93	0.84	118.07	39.47	5,132.00	
12,825.88	1,805,640.00	2,729.73	693,351.00	10,096.15	1,112,289.00	71.63	663.36	55.78	144.02	114.68	47.54	1.42	299.92	224.13	37,681.00	
64.13	8,956	18.22	4,292	45.91	4,664		25.39		7.06	8.46	2.22		7.65			
1,938.46	303,273	556.88	143,569	1,381.58	159,704	1.57	129.39	18.75	25.56	34.35	19.08		31.65	81.38	20,243	
1,246.69	200,026	390.12	100,225	856.57	99,801	0.69	29.22	5.36	1.97	2.88	6.47	0.15	12.39			
1,344.53	180,803	263.03	64,360	1,081.50	116,443	0.42	147.45	8.75	7.69	21.50	3.19		106.32	0.23	23	
1,059.83	121,688	138.31	33,195	921.52	88,493	1.37	102.79	0.10	75.09	15.13	7.66		4.81	142.52	17,415	
7,172.24	990,894	1,363.17	347,710	5,809.07	643,184	67.58	229.12	22.82	26.65	32.36	8.92	1.27	137.10			
821.61	105,862.00	141.62	33,660.00	679.99	72,202.00	5.77	21.41	3.21	1.49	6.88	0.07		9.76	2.64	729.00	
1.97	284	0.30	80	1.67	204		0.01			0.01						
14.63	2,139	3.05	750	11.58	1,389		1.08		0.16				0.92			
0.96	225	0.78	206	0.18	19		2.30						2.30			
4.38	692	1.31	317	3.07	375		0.31		0.08				0.23			
66.57	7,502	16.98	3,312	49.59	4,190	0.04	5.21	1.78		2.00	0.07		1.36			
733.10	95,020	119.20	28,995	613.90	66,025	5.73	12.50	1.43	1.25	4.87			4.95	2.64	729	
2,645.29	373,913.00	565.27	147,661.00	2,080.02	226,252.00	11.42	180.23	51.39	19.24	42.57	14.78		35.36	16.89		
0.95	111	0.06	14	0.89	97	0.03	0.29		0.29							
339.19	44,466	27.43	7,354	311.76	37,112	0.74	31.45	4.93	0.26	11.06	9.93		5.27			
537.28	76,199	78.22	22,808	459.06	53,391		46.82	7.78	3.62	18.49	1.24		10.90	4.79		
287.42	43,045	67.58	17,606	219.84	25,439		21.05	7.64	1.98	2.90	0.83		5.11	2.59		
4.68	546			4.68	546		1.07		0.98				0.09			
1,475.77	209,546	391.98	99,879	1,083.79	109,667	10.65	79.55	31.04	12.11	10.12	2.78		13.99	9.51		
1,337.25	212,410.00	415.60	108,647.00	921.65	103,763.00	20.65	41.54	5.22	2.48	9.22	3.74	0.52	17.13	3.23		
0.26	34			0.26	34											
204.56	37,978	95.74	25,851	108.82	12,127		20.38	4.03	1.32	7.71	0.99		6.33			
341.72	49,401	64.54	16,434	277.18	32,967		9.31		0.39	1.19	1.74	0.27	5.72			
4.94	720	1.30	303	3.64	417		0.30		0.30							
785.77	124,277	254.02	66,059	531.75	58,218	20.65	11.55	1.19	0.47	0.32	1.01	0.25	5.08	3.23		

第8表 市町村別・所有形態別・資源表

地域振興局	市町村名	所有形態	総数		立						木					
					総数		針葉樹		広葉樹		人		工		林	
			面積	材積	面積	材積	面積	材積	面積	材積	面積	材積	面積	材積	面積	材積
上田	上田計	総数	40,727.28	9,234,933.00	39,484.50	9,196,523.00	25,271.52	7,654,774.00	14,212.98	1,541,749.00	21,854.47	6,698,698.00	21,419.30	6,671,455.00	435.17	27,243.00
		県	640.97	171,519.00	615.25	171,519.00	561.96	166,148.00	53.29	5,371.00	547.94	162,134.00	543.38	161,762.00	4.56	372.00
		市町村	7,856.19	1,964,421.00	7,590.20	1,944,178.00	5,682.46	1,723,945.00	1,907.74	220,233.00	5,093.36	1,556,322.00	4,999.36	1,546,421.00	94.00	9,901.00
		財産区	4,767.60	1,154,313.00	4,688.57	1,154,313.00	3,299.58	996,214.00	1,388.99	158,099.00	2,903.64	877,863.00	2,830.46	872,975.00	73.18	4,888.00
		集落	4,891.80	1,099,762.00	4,713.03	1,099,739.00	3,066.50	921,073.00	1,646.53	178,666.00	2,734.98	825,798.00	2,670.04	822,356.00	64.94	3,442.00
		団体	3,503.38	700,267.00	3,250.08	682,852.00	2,246.57	587,659.00	1,003.51	95,193.00	2,114.06	552,396.00	2,089.98	550,849.00	24.08	1,547.00
		その他	19,067.34	4,144,651.00	18,627.37	4,143,922.00	10,414.45	3,259,735.00	8,212.92	884,187.00	8,460.49	2,724,185.00	8,286.08	2,717,092.00	174.41	7,093.00
計画区計	計画区計	総数	117,220.82	27,592,147.00	114,168.49	27,532,894.00	76,334.26	23,478,703.00	37,834.23	4,054,191.00	69,118.58	21,366,964.00	68,279.49	21,311,904.00	839.09	55,060.00
		県	2,481.31	594,336.00	2,365.93	594,285.00	2,052.52	568,299.00	313.41	25,986.00	2,002.52	555,847.00	1,980.51	554,671.00	22.01	1,176.00
		市町村	25,097.87	6,014,127.00	24,236.11	5,984,173.00	17,168.49	5,203,671.00	7,067.62	780,502.00	15,904.56	4,778,958.00	15,683.24	4,758,304.00	221.32	20,654.00
		財産区	13,109.50	3,200,664.00	12,846.12	3,200,359.00	9,381.79	2,832,415.00	3,464.33	367,944.00	8,593.79	2,584,420.00	8,467.78	2,576,374.00	126.01	8,046.00
		集落	13,034.15	3,086,259.00	12,583.78	3,080,592.00	8,541.85	2,640,239.00	4,041.93	440,353.00	7,930.90	2,465,943.00	7,827.51	2,458,843.00	103.39	7,100.00
		団体	7,466.90	1,677,427.00	7,161.64	1,660,012.00	5,322.35	1,479,944.00	1,839.29	180,068.00	5,107.37	1,419,163.00	5,053.32	1,415,689.00	54.05	3,474.00
		その他	56,031.09	13,019,334.00	54,974.91	13,013,473.00	33,867.26	10,754,135.00	21,107.65	2,259,338.00	29,579.44	9,562,633.00	29,267.13	9,548,023.00	312.31	14,610.00
諏訪	岡谷市	総数	5,674.25	1,299,083	5,500.72	1,299,083	4,795.38	1,220,394	705.34	78,689	3,804.45	966,163	3,783.20	964,622	21.25	1,541
		県	280.89	60,524	266.55	60,524	265.75	60,426	0.80	98	264.17	60,190	264.17	60,190		
		市町村	497.77	81,241	415.67	81,241	346.04	75,851	69.63	5,390	319.15	70,865	312.67	70,172	6.48	693
		財産区	262.83	67,917	262.26	67,917	255.72	67,419	6.54	498	215.74	57,233	214.81	57,196	0.93	37
		集落	2,088.38	484,780	2,031.51	484,780	1,799.94	459,313	231.57	25,467	1,437.09	366,482	1,424.62	365,719	12.47	763
		団体	1,183.92	264,732	1,180.39	264,732	1,072.59	252,694	107.80	12,038	885.08	205,404	884.77	205,373	0.31	31
		その他	1,360.46	339,889	1,344.34	339,889	1,055.34	304,691	289.00	35,198	683.22	205,989	682.16	205,972	1.06	17
	諏訪市	総数	7,255.47	1,476,312	6,372.84	1,476,312	5,120.44	1,338,843	1,252.40	137,469	4,110.11	1,107,786	4,105.31	1,106,969	4.80	817
		県	441.78	100,514	429.74	100,514	429.74	100,514			427.63	100,210	427.63	100,210		
		市町村	799.70	206,853	778.52	206,853	734.67	202,146	43.85	4,707	688.98	191,041	688.98	190,744		297
		財産区														
		集落	883.20	187,740	825.42	187,740	618.35	165,224	207.07	22,516	397.61	115,864	396.96	115,781	0.65	83
		団体	3,267.63	574,663	2,520.03	574,663	2,097.30	528,093	422.73	46,570	1,557.41	405,967	1,557.16	405,886	0.25	81
		その他	1,863.16	406,542	1,819.13	406,542	1,240.38	342,866	578.75	63,676	1,038.48	294,704	1,034.58	294,348	3.90	356
茅野市	総数	15,040.73	2,795,454	14,341.11	2,795,454	8,978.19	2,252,497	5,362.92	542,957	6,517.60	1,722,051	6,509.57	1,721,371	8.03	680	
	県	167.17	23,310	165.21	23,310	111.13	19,757	54.08	3,553	39.89	7,860	39.66	7,848	0.23	12	
	市町村	136.37	34,177	135.81	34,177	125.37	33,399	10.44	778	95.55	26,561	94.02	26,519	1.53	42	
	財産区	6,839.45	1,127,312	6,450.70	1,127,312	3,678.49	849,293	2,772.21	278,019	2,548.83	627,826	2,544.49	627,339	4.34	487	
	集落	885.88	185,049	868.56	185,049	661.75	164,024	206.81	21,025	368.43	102,092	367.32	102,000	1.11	92	
	団体	1,236.07	254,642	1,178.18	254,642	803.46	214,472	374.72	40,170	591.08	161,896	591.08	161,896			
	その他	5,775.79	1,170,964	5,542.65	1,170,964	3,597.99	971,552	1,944.66	199,412	2,873.82	795,816	2,873.00	795,769	0.82	47	
下諏訪町	総数	4,019.06	837,179	3,892.14	837,179	2,526.53	681,413	1,365.61	155,766	2,308.11	624,113	2,296.62	621,876	11.49	2,237	
	県	579.17	71,237	531.22	71,237	338.69	56,750	192.53	14,487	336.56	56,334	336.06	56,299	0.50	35	
	市町村	1,090.46	238,891	1,077.11	238,891	688.48	191,236	388.63	47,655	666.68	185,926	662.84	184,582	3.84	1,344	
	財産区	92.23	14,670	87.62	14,670	44.90	9,660	42.72	5,010	44.90	9,660	44.90	9,660			
	集落	180.73	35,736	172.58	35,736	87.14	24,596	85.44	11,140	89.60	24,545	84.55	23,972	5.05	573	
	団体	1.16	280	1.16	280	0.75	230	0.41	50	0.75	230	0.75	230			
	その他	2,075.31	476,365	2,022.45	476,365	1,366.57	398,941	655.88	77,424	1,169.62	347,418	1,167.52	347,133	2.10	285	
富士見町	総数	7,865.10	1,763,525	7,598.54	1,763,296	5,661.14	1,528,546	1,937.40	234,750	4,192.92	1,170,829	4,163.69	1,167,756	29.23	3,073	
	県	302.05	76,796	299.30	76,796	292.93	76,243	6.37	553	248.50	65,293	246.69	65,239	1.81	54	
	市町村	573.92	139,183	560.45	139,183	509.03	133,122	51.42	6,061	453.77	120,478	447.45	119,300	6.32	1,178	
	財産区	1,013.36	290,175	988.98	290,175	957.56	287,216	31.42	2,959	862.52	263,777	862.10	263,764	0.42	13	
	集落	569.29	125,187	549.04	125,187	392.03	105,487	157.01	19,700	283.87	77,810	283.87	77,810			
	団体	257.29	62,244	248.11	62,244	209.77	57,326	38.34	4,918	148.21	42,768	145.59	42,488	2.62	280	
	その他	5,149.19	1,069,940	4,952.66	1,069,711	3,299.82	869,152	1,652.84	200,559	2,196.05	600,703	2,177.99	599,155	18.06	1,548	
原村	総数	1,953.55	356,621	1,835.49	356,621	1,392.67	310,954	442.82	45,667	977.11	226,177	973.55	223,905	3.56	2,272	
	県															
	市町村	343.12	72,288	336.71	72,288	297.30	67,037	39.41	5,251	280.63	64,398	277.49	62,164	3.14	2,234	
	財産区	8.40	1,333	8.40	1,333	8.01	1,301	0.39	32	1.78	400	1.78	400			
	集落	635.71	91,462	547.57	91,462	427.51	80,152	120.06	11,310	250.23	49,912	250.23	49,912			
	団体	83.06	17,937	82.33	17,937	62.23	16,279	20.10	1,658	49.40	13,070	49.40	13,070			
	その他	883.26	173,601	860.48	173,601	597.62	146,185	262.86	27,416	395.07	98,397	394.65	98,359	0.42	38	
諏訪計	総数	41,808.16	8,528,174	39,540.84	8,527,945	28,474.35	7,332,647	11,066.49	1,195,298	21,910.30	5,817,119	21,831.94	5,806,499	78.36	10,620	
	県	1,771.06	332,381	1,692.02	332,381	1,438.24	313,690	253.78	18,691	1,316.75	289,887	1,314.21	289,786	2.54	101	
	市町村	3,441.34	772,633	3,304.27	772,633	2,700.89	702,791	603.38	69,842	2,504.76	659,269	2,483.45	653,481	21.31	5,788	
	財産区	8,216.27	1,501,407	7,797.96	1,501,407	4,944.68	1,214,889	2,853.28	286,518	3,673.77	958,896	3,668.08	958,359	5.69	537	
	集落	5,243.19	1,109,954	4,994.68	1,109,954	3,986.72	998,796	1,007.96	111,158	2,826.83	736,705	2,807.55	735,194	19.28	1,511	
	団体	6,029.13	1,174,498	5,210.20	1,174,498	4,246.10	1,069,094	964.10	105,404	3,231.93	829,335	3,228.75				

(単位 面積 : ha 材積 : m3)

地						竹 林	無 立 木 地									困 難 地 更 新	
天		然		林			総 数	伐 跡	未 立 木 地	岩 石 地	崩 壊 地	は げ 山	林 道 敷	林 地 開 発	面 積		
面 積	材 積	面 積	材 積	面 積	材 積												
17,630.03	2,497,825.00	3,852.22	983,319.00	13,777.81	1,514,506.00	109.47	906.54	115.60	167.23	173.35	66.13	1.94	362.17	20.12	226.77	38,410.00	
67.31	9,385.00	18.58	4,386.00	48.73	4,999.00	0.03	25.69		7.35	8.47	2.22		7.65				
2,496.84	387,856.00	683.10	177,524.00	1,813.74	210,332.00	2.31	182.30	27.71	27.30	53.12	30.00		44.17		81.38	20,243.00	
1,784.93	276,450.00	469.12	123,239.00	1,315.81	153,211.00	0.69	78.34	13.14	5.59	21.37	7.71	0.15	25.59	4.79			
1,978.05	273,941.00	396.46	98,717.00	1,581.59	175,224.00	0.42	178.12	16.39	10.14	25.59	5.76	0.27	117.38	2.59	0.23	23.00	
1,136.02	130,456.00	156.59	36,810.00	979.43	93,646.00	1.41	109.37	1.88	76.37	17.13	7.73		6.26		142.52	17,415.00	
10,166.88	1,419,737.00	2,128.37	542,643.00	8,038.51	877,094.00	104.61	332.72	56.48	40.48	47.67	12.71	1.52	161.12	12.74	2.64	729.00	
45,049.91	6,165,930.00	8,054.77	2,166,799.00	36,995.14	3,999,131.00	139.26	2,565.58	333.03	558.98	738.36	250.90	3.80	660.39	20.12	347.49	59,253.00	
363.41	38,438.00	72.01	13,628.00	291.40	24,810.00	0.03	114.35	1.29	32.28	53.17	2.62		24.99		1.00	51.00	
8,331.55	1,205,215.00	1,485.25	445,367.00	6,846.30	759,848.00	2.35	731.49	52.56	101.89	317.28	127.13	0.95	131.68		127.92	29,954.00	
4,252.33	615,939.00	914.01	256,041.00	3,338.32	359,898.00	0.87	258.91	28.43	51.77	74.14	37.63	0.22	61.93	4.79	3.60	305.00	
4,652.88	614,649.00	714.34	181,396.00	3,938.54	433,253.00	2.18	417.85	46.55	64.06	139.66	20.01	0.27	144.71	2.59	30.34	5,667.00	
2,054.27	240,849.00	269.03	64,255.00	1,785.24	176,594.00	1.52	161.22	2.70	88.11	38.65	13.87		17.89		142.52	17,415.00	
25,395.47	3,450,840.00	4,600.13	1,206,112.00	20,795.34	2,244,728.00	132.31	881.76	201.50	220.87	115.46	49.64	2.36	279.19	12.74	42.11	5,861.00	
1,696.27	332,920	1,012.18	255,772	684.09	77,148		173.53	2.37	128.55	3.04	19.19	0.16	20.22				
2.38	334	1.58	236	0.80	98		14.34		11.91		1.70		0.73				
96.52	10,376	33.37	5,679	63.15	4,697		82.10		78.64		0.59		2.87				
46.52	10,684	40.91	10,223	5.61	461		0.57		0.23		0.23		0.11				
594.42	118,298	375.32	93,594	219.10	24,704		56.87	0.91	25.38	2.32	15.08	0.06	13.12				
295.31	59,328	187.82	47,321	107.49	12,007		3.53	0.77	0.75	0.24	1.28	0.10	0.39				
661.12	133,900	373.18	98,719	287.94	35,181		16.12	0.69	11.64	0.48	0.31		3.00				
2,262.73	368,526	1,015.13	231,874	1,247.60	136,652	0.55	882.08	5.38	819.04	15.12	5.68	10.60	26.26				
2.11	304	2.11	304				12.04		10.64	0.32	0.18	0.04	0.86				
89.54	15,812	45.69	11,402	43.85	4,410		21.18		5.24	12.22	1.91		1.81				
427.81	71,876	221.39	49,443	206.42	22,433		57.78	0.20	50.30	1.05	1.10	0.19	4.94				
962.62	168,696	540.14	122,207	422.48	46,489		747.60	4.83	721.67	0.34	2.00	10.31	8.45				
780.65	111,838	205.80	48,518	574.85	63,320	0.55	43.48	0.35	31.19	1.19	0.49	0.06	10.20				
7,823.51	1,073,403	2,468.62	531,126	5,354.89	542,277	0.73	698.89	15.33	591.27	21.14	49.80	0.75	20.60				
125.32	15,450	71.47	11,909	53.85	3,541		1.96		0.58			0.45	0.93				
40.26	7,616	31.35	6,880	8.91	736		0.56	0.03	0.53								
3,901.87	499,486	1,134.00	221,954	2,767.87	277,532		388.75	2.08	326.46	16.25	38.12	0.30	5.54				
500.13	82,957	294.43	62,024	205.70	20,933	0.06	17.26	1.68	7.79	3.11	2.94		1.74				
587.10	92,746	212.38	52,576	374.72	40,170	0.08	57.81	3.62	47.15	0.08	3.53		3.43				
2,668.83	375,148	724.99	175,783	1,943.84	199,365	0.59	232.55	7.92	208.76	1.70	5.21		8.96				
1,584.03	213,066	229.91	59,537	1,354.12	153,529	0.51	126.41	10.48	77.48	4.32	12.93	3.48	17.72				
194.66	14,903	2.63	451	192.03	14,452		47.95	7.13	32.90	0.60	0.78		6.54				
410.43	52,965	25.64	6,654	384.79	46,311		13.35	0.05	3.13	2.17	2.36	3.48	2.16				
42.72	5,010			42.72	5,010		4.61		4.51				0.10				
82.98	11,191	2.59	624	80.39	10,567		8.15	0.04	6.94		1.17						
0.41	50			0.41	50												
852.83	128,947	199.05	51,808	653.78	77,139	0.51	52.35	3.26	30.00	1.55	8.62		8.92				
3,405.62	592,467	1,497.45	360,790	1,908.17	231,677	2.99	262.38	24.45	99.95	12.41	113.02		12.55		1.19	229	
50.80	11,503	46.24	11,004	4.56	499		2.75	2.00	0.02				0.73				
106.68	18,705	61.58	13,822	45.10	4,883		13.47	0.20	9.64		3.15		0.48				
126.46	26,398	95.46	23,452	31.00	2,946		24.38	0.62	12.58	7.19	3.43		0.56				
265.17	47,377	108.16	27,677	157.01	19,700	0.12	20.13	2.40	2.06	0.18	14.21		1.28				
99.90	19,476	64.18	14,838	35.72	4,638		9.18	1.53	4.20		3.35		0.10				
2,756.61	469,008	1,121.83	269,997	1,634.78	199,011	2.87	192.47	17.70	71.45	5.04	88.88		9.40		1.19	229	
858.38	130,444	419.12	87,049	439.26	43,395		118.06	15.00	9.67	31.03	57.70		4.66				
56.08	7,890	19.81	4,873	36.27	3,017		6.41	3.46	2.66				0.29				
6.62	933	6.23	901	0.39	32												
297.34	41,550	177.28	30,240	120.06	11,310		88.14	0.85	1.57	28.71	55.90		1.11				
32.93	4,867	12.83	3,209	20.10	1,658		0.73	0.73									
465.41	75,204	202.97	47,826	262.44	27,378		22.78	9.96	5.44	2.32	1.80		3.26				
17,630.54	2,710,826	6,642.41	1,526,148	10,988.13	1,184,678	4.78	2,261.35	73.01	1,725.96	87.06	258.32	14.99	102.01		1.19	229	
375.27	42,494	124.03	23,904	251.24	18,590		79.04	9.13	56.05	0.92	2.66	0.49	9.79				
799.51	113,364	217.44	49,310	582.07	64,054		137.07	3.74	99.84	14.39	8.01	3.48	7.61				
4,124.19	542,511	1,276.60	256,530	2,847.59	285,981		418.31	2.70	343.78	23.44	41.78	0.30	6.31				
2,167.85	373,249	1,179.17	263,602	988.68	109,647	0.18	248.33	6.08	94.04	35.37	90.40	0.25	22.19				
1,978.27	345,163	1,017.35	240,151	960.92	105,012	0.08	818.85	11.48	773.77	0.66	10.16	10.41	12.37				
8,185.45	1,294,045	2,827.82	692,651	5,357.63	601,394	4.52	559.75	39.88	358.48	12.28	105.31	0.06	43.74		1.19	229	

第8表 市町村別・所有形態別・資源表

地域振興局	市町村名	所有形態	総数		立						木					
					総数		針葉樹		広葉樹		人		工		林	
			面積	材積	面積	材積	面積	材積	面積	材積	面積	材積	面積	材積	面積	材積
上伊那	伊那市	総数	34,115.07	7,347,096	33,541.45	7,346,089	24,703.81	6,336,806	8,837.64	1,009,283	20,670.68	5,314,632	20,555.89	5,306,788	114.79	7,844
		県	1,584.97	375,062	1,536.34	375,062	1,368.93	356,084	167.41	18,978	1,341.04	350,773	1,336.95	350,470	4.09	303
		市町村	3,768.32	817,232	3,655.38	817,232	2,961.75	737,060	693.63	80,172	2,721.56	679,065	2,701.93	677,784	19.63	1,281
		財産区	2,538.04	555,697	2,486.25	554,705	1,967.02	497,051	519.23	57,654	1,745.28	444,001	1,742.79	443,893	2.49	108
		集落	2,915.38	663,713	2,895.40	663,698	2,303.95	593,825	591.45	69,873	1,990.19	515,524	1,986.56	515,409	3.63	115
		団体	7,313.39	1,471,118	7,208.30	1,471,118	5,600.95	1,298,482	1,607.35	172,636	4,984.63	1,149,830	4,950.20	1,146,814	34.43	3,016
		その他	15,994.97	3,464,274	15,759.78	3,464,274	10,501.21	2,854,304	5,258.57	609,970	7,887.98	2,175,439	7,837.46	2,172,418	50.52	3,021
駒ヶ根市	駒ヶ根市	総数	9,100.21	1,896,320	8,893.11	1,896,320	6,399.16	1,602,973	2,493.95	293,347	4,736.89	1,175,575	4,724.81	1,174,711	12.08	864
		県	168.30	32,513	152.39	32,513	145.64	31,823	6.75	690	145.64	31,823	145.64	31,823		
		市町村	1,122.77	210,606	1,098.28	210,606	808.05	180,037	290.23	30,569	761.29	168,456	756.92	168,187	4.37	269
		財産区	297.21	66,615	292.34	66,615	274.31	64,625	18.03	1,990	162.13	36,360	162.13	36,360		
		集落	624.01	131,503	594.09	131,503	471.61	117,515	122.48	13,988	422.31	105,549	422.31	105,451		98
		団体	587.51	114,444	579.12	114,444	519.09	109,022	60.03	5,422	509.72	106,663	509.55	106,644	0.17	19
		その他	6,300.41	1,340,639	6,176.89	1,340,639	4,180.46	1,099,951	1,996.43	240,688	2,735.80	726,724	2,728.26	726,246	7.54	478
辰野町	辰野町	総数	10,850.87	2,627,407	10,735.29	2,627,407	9,134.57	2,438,862	1,600.72	188,545	7,019.95	1,875,350	6,973.88	1,870,685	46.07	4,665
		県	614.79	163,565	601.79	163,565	593.13	162,518	8.66	1,047	571.85	157,609	571.85	157,609		
		市町村	1,006.99	241,468	980.88	241,468	941.57	237,270	39.31	4,198	922.36	231,591	915.01	230,727	7.35	864
		財産区	175.23	45,178	173.68	45,178	167.80	44,476	5.88	702	113.29	29,866	113.29	29,866		
		集落	3,303.57	785,095	3,291.91	785,095	2,629.18	703,906	662.73	81,189	1,842.16	496,281	1,839.03	496,064	3.13	217
		団体	2,421.44	547,369	2,392.50	547,369	1,983.97	502,480	408.53	44,889	1,616.16	401,434	1,581.97	398,028	34.19	3,406
		その他	3,328.85	844,732	3,294.53	844,732	2,818.92	788,212	475.61	56,520	1,954.13	558,569	1,952.73	558,391	1.40	178
箕輪町	箕輪町	総数	5,352.70	1,221,563	5,300.52	1,221,563	4,308.87	1,111,994	991.65	109,569	3,615.00	939,951	3,593.65	938,952	21.35	999
		県	949.21	246,560	923.27	246,560	892.10	244,348	31.17	2,212	883.06	242,484	883.06	242,484		
		市町村	143.28	29,120	141.79	29,120	89.72	23,465	52.07	5,655	72.73	19,304	72.73	19,304		
		財産区	1,455.47	323,539	1,449.17	323,539	1,129.37	287,682	319.80	35,857	982.41	253,121	976.96	252,989	5.45	132
		集落	279.17	61,784	278.62	61,784	228.44	56,098	50.18	5,686	136.48	37,256	136.48	37,256		
		団体	967.56	194,134	956.25	194,134	745.63	171,562	210.62	22,572	688.54	155,538	677.65	155,075	10.89	463
		その他	1,558.01	366,426	1,551.42	366,426	1,223.61	328,839	327.81	37,587	851.78	232,248	846.77	231,844	5.01	404
飯島町	飯島町	総数	3,264.82	661,353	3,130.35	661,353	2,216.79	556,622	913.56	104,731	1,722.57	432,029	1,715.95	431,754	6.62	275
		県	35.68	7,386	30.20	7,386	23.28	6,542	6.92	844	23.28	6,542	23.28	6,542		
		市町村	1,356.74	256,810	1,297.64	256,810	794.53	199,247	503.11	57,563	670.83	168,261	669.72	168,207	1.11	54
		財産区	146.56	33,237	142.83	33,237	131.14	31,814	11.69	1,423	125.92	30,460	125.85	30,460	0.07	
		集落	246.36	56,148	237.29	56,148	216.96	53,852	20.33	2,296	165.55	40,755	165.14	40,739	0.41	16
		団体	194.20	40,440	191.68	40,440	162.67	37,621	29.01	2,819	140.74	33,245	139.49	33,140	1.25	105
		その他	1,285.28	267,332	1,230.71	267,332	888.21	227,546	342.50	39,786	596.25	152,766	592.47	152,666	3.78	100
南箕輪村	南箕輪村	総数	2,217.00	492,000	2,178.16	492,000	1,755.38	445,312	422.78	46,688	1,660.67	423,321	1,660.02	423,285	0.65	36
		県	162.65	21,724	155.51	21,724	122.69	18,739	32.82	2,985	120.83	18,444	120.83	18,444		
		市町村	1,033.26	221,745	1,017.40	221,745	797.19	197,697	220.21	24,048	761.85	190,772	761.75	190,766	0.10	6
		財産区	61.05	18,871	61.05	18,871	60.10	18,793	0.95	78	59.01	18,505	59.01	18,505		
		集落	424.41	103,518	415.76	103,518	346.53	95,154	69.23	8,364	337.16	92,762	337.04	92,754	0.12	8
		団体	359.81	82,634	356.55	82,634	302.20	76,878	54.35	5,756	293.92	75,156	293.92	75,144		12
		その他	175.82	43,508	171.89	43,508	126.67	38,051	45.22	5,457	87.90	27,682	87.47	27,672	0.43	10
中川村	中川村	総数	4,966.94	927,606	4,753.17	927,606	2,863.88	707,289	1,889.29	220,317	2,290.81	555,524	2,255.35	553,179	35.46	2,345
		県														
		市町村	611.55	137,453	566.94	137,453	494.41	130,300	72.53	7,153	448.25	116,986	436.80	116,546	11.45	440
		財産区	26.12	4,374	25.87	4,374	23.78	4,132	2.09	242	21.92	3,653	21.92	3,653		
		集落	92.13	17,499	88.36	17,499	56.09	14,086	32.27	3,413	40.16	9,125	36.21	9,015	3.95	110
		団体	596.41	100,983	590.22	100,983	463.35	87,041	126.87	13,942	457.52	85,449	455.55	85,265	1.97	184
		その他	3,640.73	667,297	3,481.78	667,297	1,826.25	471,730	1,655.53	195,567	1,322.96	340,311	1,304.87	338,700	18.09	1,611
宮田村	宮田村	総数	1,593.42	363,461	1,566.95	363,461	1,260.09	330,853	306.86	32,608	1,174.78	306,347	1,160.72	305,199	14.06	1,148
		県														
		市町村	799.25	187,542	783.83	187,542	661.33	175,273	122.50	12,269	657.41	173,237	646.85	172,284	10.56	953
		財産区	83.58	21,781	81.90	21,781	72.78	20,684	9.12	1,097	69.37	19,664	68.39	19,572	0.98	92
		集落	14.44	3,244	14.11	3,244	13.48	3,205	0.63	39	9.64	2,244	9.47	2,240	0.17	4
		団体	118.77	20,855	118.39	20,855	104.02	19,844	14.37	1,011	103.00	19,658	102.96	19,654	0.04	4
		その他	577.38	130,039	568.72	130,039	408.48	111,847	160.24	18,192	335.36	91,544	333.05	91,449	2.31	95
上伊那計	上伊那計	総数	71,461.03	15,536,806	70,099.00	15,535,799	52,642.55	13,530,711	17,456.45	2,005,088	42,891.35	11,022,729	42,640.27	11,004,553	251.08	18,176
		県	3,515.60	846,810	3,399.50	846,810	3,145.77	820,054	253.73	26,756	3,085.70	807,675	3,081.61	807,372	4.09	303
		市町村	9,842.16	2,101,976	9,542.14	2,101,976	7,548.55	1,880,349	1,993.59	221,627	7,016.28	1,747,672	6,961.71	1,743,805	54.57	3,867
		財産区	4,783.26	1,069,292	4,713.09	1,068,300	3,826.30	969,257	886.79	99,043	3,279.33	835,630	3,270.34	835,298	8.99	332
		集落	7,899.47	1,822,504	7,815.54	1,822,489	6,266.24	1,637,641	1,549.30	184,848	4,943.65	1,299,496	4,932.24	1,298,928	11.41	568
		団体	12,559.09	2,571,977	12,393.01	2,571,977	9,881.88	2,302,930	2,511.13	269,047	8,794.23	2,026,973	8,711.29	2,019,764	82.94	7,209
		その他	32,861.45	7,124,247	32,235.72	7,124,247	21,973.81	5,920,480	10,261.91	1,203,767	15,772.16	4,305,283	15,683.08	4,299,386	89.08	5,897

(単位 面積 : ha 材積 : m3)

地						竹 林	無 立 木 地								困 難 地 更 新	
天		然		林			総 数	伐 跡	未 立 木 地	岩 石 地	崩 壊 地	は げ 山	林 道 敷	林 地 開 発		
面 積	材 積	面 積	材 積	面 積	材 積										面 積	材 積
12,870.77	2,031,457	4,147.92	1,030,018	8,722.85	1,001,439	104.45	461.46	25.98	89.85	60.28	204.12	1.60	73.20	6.43	7.71	1,007
195.30	24,289	31.98	5,614	163.32	18,675	1.63	47.00	1.00	13.65	4.46	12.89		15.00			
933.82	138,167	259.82	59,276	674.00	78,891	0.71	112.23		10.25	45.42	50.19	0.28	6.09			
740.97	110,704	224.23	53,158	516.74	57,546		44.33	0.01	1.63	0.21	34.43	0.19	7.86		7.46	992
905.21	148,174	317.39	78,416	587.82	69,758	1.32	18.41	4.21	2.14	0.36	3.79		7.91		0.25	15
2,223.67	321,288	650.75	151,668	1,572.92	169,620	1.30	103.79	0.32	25.40	6.59	60.87	0.88	9.73			
7,871.80	1,288,835	2,663.75	681,886	5,208.05	606,949	99.49	135.70	20.44	36.78	3.24	41.95	0.25	26.61	6.43		
4,156.22	720,745	1,674.35	428,262	2,481.87	292,483	35.90	171.20	5.55	36.22	6.72	106.33	2.10	14.28			
6.75	690			6.75	690		15.91		0.14	0.11	15.66					
336.99	42,150	51.13	11,850	285.86	30,300	0.16	24.33		2.95	0.37	20.26		0.75			
130.21	30,255	112.18	28,265	18.03	1,990		4.87	1.07	1.86	1.08	0.52	0.14	0.20			
171.78	25,954	49.30	12,064	122.48	13,890	0.04	29.88		0.30	2.11	26.11		1.36			
69.40	7,781	9.54	2,378	59.86	5,403		8.39		0.09		8.25		0.05			
3,441.09	613,915	1,452.20	373,705	1,988.89	240,210	35.70	87.82	4.48	30.88	3.05	35.53	1.96	11.92			
3,715.34	752,057	2,160.69	568,177	1,554.65	183,880	9.18	106.40	2.31	28.26	35.87	17.63	3.01	19.32			
29.94	5,956	21.28	4,909	8.66	1,047		13.00		0.22	8.49	1.24		3.05			
58.52	9,877	26.56	6,543	31.96	3,334		26.11		0.29	24.72	1.00		0.10			
60.39	15,312	54.51	14,610	5.88	702		1.55				0.56	0.99				
1,449.75	288,814	790.15	207,842	659.60	80,972		11.66	0.62	1.75	0.58	4.96	1.31	2.44			
776.34	145,935	402.00	104,452	374.34	41,483		28.94	0.11	17.54	1.55	7.15	0.16	2.43			
1,340.40	286,163	866.19	229,821	474.21	56,342	9.18	25.14	1.58	8.46	0.53	2.72	0.55	11.30			
1,685.52	281,612	715.22	173,042	970.30	108,570	0.66	51.52	0.33	30.31	3.91	5.05	0.68	11.24			
40.21	4,076	9.04	1,864	31.17	2,212		25.94		22.16		2.49		1.29			
69.06	9,816	16.99	4,161	52.07	5,655		1.49			1.19			0.30			
466.76	70,418	152.41	34,693	314.35	35,725		6.30		1.09		0.94	0.42	3.85			
142.14	24,528	91.96	18,842	50.18	5,686		0.55		0.06		0.27		0.22			
267.71	38,596	67.98	16,487	199.73	22,109		11.31		5.22	1.80	1.09		3.20			
699.64	134,178	376.84	96,995	322.80	37,183	0.66	5.93	0.33	1.78	0.92	0.26	0.26	2.38			
1,407.78	229,324	500.84	124,868	906.94	104,456	35.46	99.01	1.01	13.83	6.72	73.09		3.75	0.61		
6.92	844			6.92	844		5.48				4.32		1.16			
626.81	88,549	124.81	31,040	502.00	57,509		59.10		2.34	5.37	50.71		0.68			
16.91	2,777	5.29	1,354	11.62	1,423		3.73		0.48		3.25					
71.74	15,393	51.82	13,113	19.92	2,280	0.39	8.68	0.74	3.63		4.27		0.04			
50.94	7,195	23.18	4,481	27.76	2,714	0.12	2.40		0.26		2.14					
634.46	114,566	295.74	74,880	338.72	39,686	34.95	19.62	0.27	7.12	1.35	8.40		1.87	0.61		
517.49	68,679	95.36	22,027	422.13	46,652	0.84	38.00	0.60	9.85	0.12	24.85		2.58			
34.68	3,280	1.86	295	32.82	2,985		7.14		4.07	0.12	2.95					
255.55	30,973	35.44	6,931	220.11	24,042		15.86		4.12		11.39		0.35			
2.04	366	1.09	288	0.95	78											
78.60	10,756	9.49	2,400	69.11	8,356		8.65		0.07		7.50		1.08			
62.63	7,478	8.28	1,734	54.35	5,744		3.26		0.81		2.45					
83.99	15,826	39.20	10,379	44.79	5,447	0.84	3.09	0.60	0.78		0.56		1.15			
2,462.36	372,082	608.53	154,110	1,853.83	217,972	70.21	143.56	0.29	30.95	6.36	77.47		21.36	7.13		
118.69	20,467	57.61	13,754	61.08	6,713	0.78	43.83		17.50	3.40	17.89		5.04			
3.95	721	1.86	479	2.09	242		0.25		0.23				0.02			
48.20	8,374	19.88	5,071	28.32	3,303	0.18	3.59			0.84	0.82		1.93			
132.70	15,534	7.80	1,776	124.90	13,758		6.19		0.54	1.52	3.78		0.35			
2,158.82	326,986	521.38	133,030	1,637.44	193,956	69.25	89.70	0.29	12.68	0.60	54.98		14.02	7.13		
392.17	57,114	99.37	25,654	292.80	31,460	2.61	23.86	1.41	13.25	2.20	4.95		2.05			
126.42	14,305	14.48	2,989	111.94	11,316		15.42		11.25	0.10	2.73		1.34			
12.53	2,117	4.39	1,112	8.14	1,005		1.68			1.68						
4.47	1,000	4.01	965	0.46	35		0.33				0.33					
15.39	1,197	1.06	190	14.33	1,007		0.38		0.20	0.03	0.06		0.09			
233.36	38,495	75.43	20,398	157.93	18,097	2.61	6.05	1.41	1.80	0.39	1.83		0.62			
27,207.65	4,513,070	10,002.28	2,526,158	17,205.37	1,986,912	259.31	1,095.01	37.48	252.52	122.18	513.49	7.39	147.78	14.17	7.71	1,007
313.80	39,135	64.16	12,682	249.64	26,453	1.63	114.47	1.00	40.24	13.18	39.55		20.50			
2,525.86	354,304	586.84	136,544	1,939.02	217,760	1.65	298.37		48.70	80.57	154.17	0.28	14.65			
1,433.76	232,670	555.96	133,959	877.80	98,711		62.71	1.08	5.29	2.97	39.70	1.74	11.93		7.46	992
2,871.89	522,993	1,334.00	338,713	1,537.89	184,280	1.93	81.75	5.57	7.95	3.89	48.05	1.31	14.98		0.25	15
3,598.78	545,004	1,170.59	283,166	2,428.19	261,838	1.42	164.66	0.43	50.06	11.49	85.79	1.04	15.85			
16,463.56	2,818,964	6,290.73	1,621,094	10,172.83	1,197,870	252.68	373.05	29.40	100.28	10.08	146.23	3.02	69.87	14.17		

第8表 市町村別・所有形態別・資源表

地域振興局	市町村名	所有形態	総数		立						木					
					総数		針葉樹		広葉樹		人		工		林	
					面積	材積	面積	材積	面積	材積	面積	材積	面積	材積	面積	材積
			面積	材積	面積	材積	面積	材積	面積	材積	面積	材積	面積	材積		
南信州	飯田市	総数	40,333.26	7,107,803	39,028.42	7,107,803	20,571.79	5,082,286	18,456.63	2,025,517	16,445.33	4,093,563	16,058.65	4,064,036	386.68	29,527
		県	487.69	77,519	432.15	77,519	331.65	70,251	100.50	7,268	284.17	63,545	284.17	63,545		
		市町村	4,801.68	613,379	4,671.12	613,379	838.45	189,181	3,832.67	424,198	368.01	86,386	368.01	86,386		
		財産区	9,951.82	1,807,811	9,428.07	1,807,811	6,596.45	1,528,777	2,831.62	279,034	4,777.87	1,125,350	4,565.38	1,109,236	212.49	16,114
		集落	619.43	91,922	608.51	91,922	206.88	49,186	401.63	42,736	143.90	33,332	143.44	33,299	0.46	33
		団体	8,467.04	1,456,256	8,347.33	1,456,256	4,877.23	1,063,304	3,470.10	392,952	4,711.49	1,017,125	4,655.42	1,012,066	56.07	5,059
		その他	16,005.60	3,060,916	15,541.24	3,060,916	7,721.13	2,181,587	7,820.11	879,329	6,159.89	1,767,825	6,042.23	1,759,504	117.66	8,321
	松川町	総数	3,716.57	741,858	3,579.98	741,858	2,397.72	608,417	1,182.26	133,441	1,500.29	375,801	1,479.38	375,052	20.91	749
		県	0.02													
		市町村	1,356.46	295,480	1,315.94	295,480	924.42	251,925	391.52	43,555	611.97	170,913	602.42	170,774	9.55	139
		財産区														
		集落	296.74	65,606	290.65	65,606	274.38	63,799	16.27	1,807	205.73	46,407	204.54	46,372	1.19	35
		団体	468.24	83,884	449.59	83,884	321.27	69,198	128.32	14,686	300.31	63,006	295.72	62,740	4.59	266
		その他	1,595.11	296,888	1,523.80	296,888	877.65	223,495	646.15	73,393	382.28	95,475	376.70	95,166	5.58	309
	高森町	総数	2,491.49	523,095	2,418.61	523,095	1,787.76	449,618	630.85	73,477	1,419.03	349,325	1,393.03	348,131	26.00	1,194
		県														
		市町村	1,179.31	241,900	1,144.26	241,900	757.92	195,065	386.34	46,835	692.72	175,657	682.42	175,012	10.30	645
		財産区	4.47	1,086	4.47	1,086	3.75	1,003	0.72	83	0.90	281	0.90	281		
集落		515.25	119,630	508.69	119,630	478.62	117,197	30.07	2,433	331.61	78,405	325.21	78,253	6.40	152	
団体		176.61	36,434	174.52	36,434	127.27	31,345	47.25	5,089	127.48	30,872	124.08	30,737	3.40	135	
その他		615.85	124,045	586.67	124,045	420.20	105,008	166.47	19,037	266.32	64,110	260.42	63,848	5.90	262	
阿南町	総数	10,169.71	1,934,126	9,981.51	1,934,126	5,403.09	1,407,819	4,578.42	526,307	4,679.47	1,220,389	4,654.16	1,218,669	25.31	1,720	
	県	177.87	26,426	162.54	26,426	60.74	16,128	101.80	10,298	60.61	16,105	60.61	16,105			
	市町村	396.35	100,617	390.89	100,617	335.16	93,882	55.73	6,735	309.23	86,708	309.23	86,708			
	財産区															
	集落	112.83	22,049	111.95	22,049	58.33	15,485	53.62	6,564	41.39	11,207	41.39	11,207			
	団体	1,436.04	236,756	1,409.97	236,756	997.96	197,759	412.01	38,997	987.13	192,799	972.24	191,805	14.89	994	
	その他	8,046.62	1,548,278	7,906.16	1,548,278	3,950.90	1,084,565	3,955.26	463,713	3,281.11	913,570	3,270.69	912,844	10.42	726	
阿智村	総数	17,322.84	3,217,059	16,746.36	3,217,059	9,585.66	2,405,602	7,160.70	811,457	8,963.68	2,259,820	8,895.84	2,254,137	67.84	5,683	
	県	770.19	127,344	715.51	127,344	514.49	109,697	201.02	17,647	511.10	108,991	510.88	108,971	0.22	20	
	市町村	1,133.94	217,373	1,074.78	217,373	881.74	196,742	193.04	20,631	830.58	188,280	830.58	188,280			
	財産区	929.62	173,360	903.70	173,360	481.60	120,254	422.10	53,106	449.55	111,809	445.98	111,401	3.57	408	
	集落	3,252.82	584,419	3,055.69	584,419	1,505.76	405,450	1,549.93	178,969	1,302.96	362,789	1,299.14	361,159	3.82	1,630	
	団体	3,662.95	670,558	3,586.60	670,558	2,613.38	573,776	973.22	96,782	2,539.11	556,662	2,501.65	554,477	37.46	2,185	
	その他	7,573.32	1,444,005	7,410.08	1,444,005	3,588.69	999,683	3,821.39	444,322	3,330.38	931,289	3,307.61	929,849	22.77	1,440	
平谷村	総数	7,401.50	1,265,098	7,054.13	1,263,814	3,894.01	941,221	3,160.12	322,593	3,616.63	886,962	3,607.35	886,266	9.28	696	
	県	143.38	33,369	131.87	33,369	131.87	33,369			131.87	33,369	131.87	33,369			
	市町村	2,333.71	475,279	2,263.18	473,995	1,482.57	388,016	780.61	85,979	1,406.98	369,810	1,403.07	369,475	3.91	335	
	財産区															
	集落	0.65	185	0.65	185	0.65	185			0.65	185	0.65	185			
	団体	1,084.30	172,696	1,045.63	172,696	866.09	155,577	179.54	17,119	866.18	155,526	865.06	155,425	1.12	101	
	その他	3,839.46	583,569	3,612.80	583,569	1,412.83	364,074	2,199.97	219,495	1,210.95	328,072	1,206.70	327,812	4.25	260	
根羽村	総数	8,437.75	2,288,728	8,333.45	2,288,728	6,324.16	2,059,504	2,009.29	229,224	6,164.22	2,016,894	6,141.82	2,015,301	22.40	1,593	
	県	11.34	2,883	11.34	2,883	10.52	2,796	0.82	87	10.38	2,768	10.38	2,768			
	市町村	2,729.28	641,589	2,710.40	641,589	1,759.03	532,128	951.37	109,461	1,693.42	513,324	1,675.03	512,065	18.39	1,259	
	財産区															
	集落	832.67	254,742	830.33	254,742	684.04	237,827	146.29	16,915	669.91	234,321	669.62	234,286	0.29	35	
	団体	1,193.72	278,247	1,149.71	278,247	1,068.33	268,415	81.38	9,832	1,062.17	266,939	1,062.17	266,939			
	その他	3,670.74	1,111,267	3,631.67	1,111,267	2,802.24	1,018,338	829.43	92,929	2,728.34	999,542	2,724.62	999,243	3.72	299	
下條村	総数	2,324.26	431,094	2,253.72	431,094	1,222.40	309,661	1,031.32	121,433	980.41	246,717	976.01	246,556	4.40	161	
	県															
	市町村	22.08	4,713	21.00	4,713	13.06	3,713	7.94	1,000	7.97	2,379	7.97	2,379			
	財産区															
	集落	1.62	364	1.62	364	1.37	348	0.25	16	1.10	287	1.10	287			
	団体	358.46	63,272	343.54	63,272	260.76	54,324	82.78	8,948	255.97	52,820	253.91	52,777	2.06	43	
	その他	1,942.10	362,745	1,887.56	362,745	947.21	251,276	940.35	111,469	715.37	191,231	713.03	191,113	2.34	118	
売木村	総数	3,804.94	858,384	3,764.01	858,384	2,899.32	757,409	864.69	100,975	2,749.40	712,555	2,716.99	709,671	32.41	2,884	
	県															
	市町村	559.68	134,479	554.18	134,479	465.05	123,269	89.13	11,210	457.13	118,070	442.30	116,430	14.83	1,640	
	財産区															
	集落															
	団体	592.85	118,451	570.66	118,451	522.93	113,891	47.73	4,560	534.21	114,697	522.55	113,830	11.66	867	
	その他	2,652.41	605,454	2,639.17	605,454	1,911.34	520,249	727.83	85,205	1,758.06	479,788	1,752.14	479,411	5.92	377	



(単位 面積 : ha 材積 : m3)

地						竹 林	無 立 木 地								困 難 地 更 新	
天		然		林			総 数	伐 跡	未 立 木 地	岩 石 地	崩 壊 地	は げ 山	林 道 敷	林 地 開 発		
面 積	材 積	面 積	材 積	面 積	材 積											
22,583.09	3,014,240	4,513.14	1,018,250	18,069.95	1,995,990	191.79	1,113.05	3.29	318.00	85.56	621.27	1.62	83.31			
147.98	13,974	47.48	6,706	100.50	7,268		55.54		49.22		3.95		2.37			
4,303.11	526,993	470.44	102,795	3,832.67	424,198	0.32	130.24		44.20	3.32	77.51		5.21			
4,650.20	682,461	2,031.07	419,541	2,619.13	262,920	0.43	523.32	2.43	167.47	1.25	344.18		7.99			
464.61	58,590	63.44	15,887	401.17	42,703	0.29	10.63		0.10	1.30	8.96		0.27			
3,635.84	439,131	221.81	51,238	3,414.03	387,893	0.14	119.57		19.68	4.50	91.02		4.37			
9,381.35	1,293,091	1,678.90	422,083	7,702.45	871,008	190.61	273.75	0.86	37.33	75.19	95.65	1.62	63.10			
2,079.69	366,057	918.34	233,365	1,161.35	132,692	47.30	89.29		15.97	1.43	71.12	0.12	0.54	0.11		
						0.02										
703.97	124,567	322.00	81,151	381.97	43,416	0.41	40.11		1.24	1.07	37.80					
84.92	19,199	69.84	17,427	15.08	1,772		6.09		0.22		5.87					
149.28	20,878	25.55	6,458	123.73	14,420		18.65		1.27		17.38					
1,141.52	201,413	500.95	128,329	640.57	73,084	46.87	24.44		13.24	0.36	10.07	0.12	0.54	0.11		
999.58	173,770	394.73	101,487	604.85	72,283	26.92	45.96		6.85	0.93	38.18					
451.54	66,243	75.50	20,053	376.04	46,190	0.48	34.57		4.97	0.70	28.90					
3.57	805	2.85	722	0.72	83											
177.08	41,225	153.41	38,944	23.67	2,281	0.10	6.46		0.50		5.96					
47.04	5,562	3.19	608	43.85	4,954		2.09			0.23	1.86					
320.35	59,935	159.78	41,160	160.57	18,775	26.34	2.84		1.38		1.46					
5,302.04	713,737	748.93	189,150	4,553.11	524,587	64.90	123.30	6.85	14.63	7.57	58.13		36.12			
101.93	10,321	0.13	23	101.80	10,298		15.33		3.80	1.44	10.09					
81.66	13,909	25.93	7,174	55.73	6,735		5.46		0.72		3.16		1.58			
70.56	10,842	16.94	4,278	53.62	6,564		0.88		0.22				0.66			
422.84	43,957	25.72	5,954	397.12	38,003		26.07	0.01	2.07	1.42	20.84		1.73			
4,625.05	634,708	680.21	171,721	3,944.84	462,987	64.90	75.56	6.84	7.82	4.71	24.04		32.15			
7,782.68	957,239	689.82	151,465	7,092.86	805,774	49.97	526.51	11.53	88.59	56.15	352.13	0.04	18.07			
204.41	18,353	3.61	726	200.80	17,627		54.68		2.24	7.92	42.12		2.40			
244.20	29,093	51.16	8,462	193.04	20,631	0.10	59.06		14.85	24.46	19.25		0.50			
454.15	61,551	35.62	8,853	418.53	52,698		25.92		0.01		25.91					
1,752.73	221,630	206.62	44,291	1,546.11	177,339		197.13	2.91	61.42	15.55	114.21		3.04			
1,047.49	113,896	111.73	19,299	935.76	94,597	0.21	76.14		1.05	5.16	69.93					
4,079.70	512,716	281.08	69,834	3,798.62	442,882	49.66	113.58	8.62	9.02	3.06	80.71	0.04	12.13			
3,437.50	376,852	286.66	54,955	3,150.84	321,897		336.76	0.29	139.59	3.40	165.91		27.57	10.61	1,284	
							11.51				6.46		5.05			
856.20	104,185	79.50	18,541	776.70	85,644		59.92		12.06	2.91	38.82		6.13	10.61	1,284	
179.45	17,170	1.03	152	178.42	17,018		38.67		2.39	0.49	35.79					
2,401.85	255,497	206.13	36,262	2,195.72	219,235		226.66	0.29	125.14		84.84		16.39			
2,169.23	271,834	182.34	44,203	1,986.89	227,631	7.95	96.35	6.81	25.86		63.68					
0.96	115	0.14	28	0.82	87											
1,016.98	128,265	84.00	20,063	932.98	108,202	0.05	18.83	4.25	1.91		12.67					
160.42	20,421	14.42	3,541	146.00	16,880		2.34				2.34					
87.54	11,308	6.16	1,476	81.38	9,832		44.01		7.07		36.94					
903.33	111,725	77.62	19,095	825.71	92,630	7.90	31.17	2.56	16.88		11.73					
1,273.31	184,377	246.39	63,105	1,026.92	121,272	38.43	32.11		6.78	0.57	24.43		0.33			
13.03	2,334	5.09	1,334	7.94	1,000		1.08				1.08					
0.52	77	0.27	61	0.25	16											
87.57	10,452	6.85	1,547	80.72	8,905		14.92		1.71	0.20	13.01					
1,172.19	171,514	234.18	60,163	938.01	111,351	38.43	16.11		5.07	0.37	10.34		0.33			
1,014.61	145,829	182.33	47,738	832.28	98,091	0.13	40.80	8.33	8.29	0.31	18.52		5.35			
97.05	16,409	22.75	6,839	74.30	9,570		5.50		0.81		2.40		2.29			
36.45	3,754	0.38	61	36.07	3,693		22.19	8.33	1.75	0.05	11.97		0.09			
881.11	125,666	159.20	40,838	721.91	84,828	0.13	13.11		5.73	0.26	4.15		2.97			

第8表 市町村別・所有形態別・資源表

地域振興局	市町村名	所有形態	総数		立						木					
					総数		針葉樹		広葉樹		人		工		林	
			面積	材積	面積	材積	面積	材積	面積	材積	面積	材積	面積	材積	面積	材積
南信州	天龍村	総数	10,224.25	2,228,171	9,961.10	2,228,171	5,321.40	1,680,540	4,639.70	547,631	5,039.81	1,602,675	4,996.92	1,600,346	42.89	2,329
		県														
		市町村	619.78	123,453	603.87	123,453	295.17	86,827	308.70	36,626	281.80	82,799	278.80	82,641	3.00	158
		財産区														
		集落	1.82	674	1.66	674	1.66	674			1.66	674	1.66	674		
		その他	1,447.67	228,557	1,403.73	228,557	819.74	166,882	583.99	61,675	817.79	164,781	807.23	164,331	10.56	450
	泰阜村	総数	8,154.98	1,875,487	7,951.84	1,875,487	4,204.83	1,426,157	3,747.01	449,330	3,938.56	1,354,421	3,909.23	1,352,700	29.33	1,721
		県														
		市町村	5,600.03	902,150	5,522.64	902,150	2,220.78	527,029	3,301.86	375,121	1,736.03	408,201	1,732.81	407,981	3.22	220
		財産区														
		集落	139.55	20,717	136.28	20,717	36.56	8,946	99.72	11,771	28.26	6,753	28.26	6,753		
		その他	1,691.07	275,681	1,667.84	275,681	883.83	192,207	784.01	83,474	792.36	173,639	792.36	173,639		
	喬木村	総数	3,602.24	578,639	3,553.76	578,639	1,239.82	310,942	2,313.94	267,697	872.01	217,362	868.79	217,142	3.22	220
		県														
		市町村	4,130.95	792,542	4,029.39	792,542	2,421.54	608,335	1,607.85	184,207	1,918.87	474,043	1,894.91	472,686	23.96	1,357
		財産区														
		集落	0.80	197	0.80	197	0.77	195	0.03	2	0.77	195	0.77	195		
		その他	1,070.04	219,445	1,057.33	219,445	808.50	190,095	248.83	29,350	791.82	185,860	790.96	185,800	0.86	60
豊丘村	総数	1,260.29	237,357	1,205.70	237,357	682.77	176,896	522.93	60,461	401.95	102,752	396.81	102,571	5.14	181	
	県															
	市町村	4,905.00	983,741	4,781.42	983,741	3,169.38	810,053	1,612.04	173,688	2,044.40	527,027	2,030.60	526,315	13.80	712	
	財産区															
	集落	0.12	9	0.09	9	0.01	2	0.08	7	0.01	2	0.01	2			
	その他	1,584.34	366,677	1,561.97	366,677	1,183.09	323,133	378.88	43,544	850.70	238,997	848.18	238,805	2.52	192	
大鹿村	総数	76.15	16,263	74.14	16,263	59.12	14,657	15.02	1,606	55.29	13,690	55.29	13,690			
	県															
	市町村	1,040.05	213,935	1,016.31	213,935	804.34	192,773	211.97	21,162	699.94	166,635	695.24	166,389	4.70	246	
	財産区															
	集落	2,204.34	386,857	2,128.91	386,857	1,122.82	279,488	1,006.09	107,369	438.46	107,703	431.88	107,429	6.58	274	
	その他	5,154.27	1,021,395	4,921.64	1,021,395	2,724.12	767,483	2,197.52	253,912	2,525.93	717,772	2,523.07	717,544	2.86	228	
南信州計	総数	15,461.28	2,919,639	14,724.50	2,919,639	8,776.67	2,246,674	5,947.83	672,965	7,683.74	2,007,487	7,648.37	2,004,479	35.37	3,008	
	県															
	市町村	560.94	124,154	510.82	124,154	489.26	121,644	21.56	2,510	488.16	121,454	488.16	121,454			
	財産区															
	集落	7,196.99	1,268,459	6,817.89	1,268,459	3,641.00	904,643	3,176.89	363,816	2,759.48	718,263	2,731.24	715,730	28.24	2,533	
	その他	108.69	24,295	102.12	24,295	85.27	22,744	16.85	1,551	84.31	22,463	84.31	22,463			
計画区計	総数	2,440.39	481,336	2,372.03	481,336	1,837.02	430,160	535.01	51,176	1,825.86	427,535	1,821.59	427,288	4.27	247	
	県															
	市町村	5,154.27	1,021,395	4,921.64	1,021,395	2,724.12	767,483	2,197.52	253,912	2,525.93	717,772	2,523.07	717,544	2.86	228	
	財産区															
	集落	136,323.83	26,193,488	132,179.24	26,192,204	75,995.68	19,894,168	56,183.56	6,298,036	64,941.31	17,181,459	64,226.84	17,129,626	714.47	51,833	
	その他	2,152.35	391,901	1,965.12	391,901	1,539.31	354,082	425.81	37,819	1,487.07	346,429	1,486.85	346,409	0.22	20	
木曾	総数	24,631.54	4,605,740	23,834.01	4,604,456	12,885.78	3,368,387	10,948.23	1,236,069	10,522.35	2,816,389	10,429.79	2,809,418	92.56	6,971	
	県															
	市町村	11,833.97	2,151,854	11,262.45	2,151,854	7,526.17	1,762,697	3,736.28	389,157	5,602.25	1,330,039	5,372.56	1,312,596	229.69	17,443	
	財産区															
	集落	6,259.21	1,271,583	6,021.87	1,271,583	3,629.22	1,000,055	2,392.65	271,528	3,008.21	848,794	2,993.54	846,784	14.67	2,010	
	その他	25,129.43	4,535,508	24,594.79	4,535,508	16,808.65	3,699,706	7,786.14	835,802	16,311.82	3,568,896	16,160.18	3,558,243	151.64	10,653	
上松町	総数	66,317.33	13,236,902	64,501.00	13,236,902	33,606.55	9,709,241	30,894.45	3,527,661	28,009.61	8,270,912	27,783.92	8,256,176	225.69	14,736	
	県															
	市町村	249,593.02	50,258,468	241,819.08	50,255,948	157,112.58	40,757,526	84,706.50	9,498,422	129,742.96	34,021,307	128,699.05	33,940,678	1,043.91	80,629	
	財産区															
	集落	7,439.01	1,571,092	7,056.64	1,571,092	6,123.32	1,487,826	933.32	83,266	5,889.52	1,443,991	5,882.67	1,443,567	6.85	424	
	その他	37,915.04	7,480,349	36,680.42	7,479,065	23,135.22	5,951,527	13,545.20	1,527,538	20,043.39	5,223,330	19,874.95	5,206,704	168.44	16,626	
南木曾町	総数	24,833.50	4,722,553	23,773.50	4,721,561	16,297.15	3,946,843	7,476.35	774,718	12,555.35	3,124,565	12,310.98	3,106,253	244.37	18,312	
	県															
	市町村	19,401.87	4,204,041	18,832.09	4,204,026	13,882.18	3,636,492	4,949.91	567,534	10,778.69	2,884,995	10,733.33	2,880,906	45.36	4,089	
	財産区															
	集落	43,717.65	8,281,983	42,198.00	8,281,983	30,936.63	7,071,730	11,261.37	1,210,253	28,337.98	6,425,204	28,100.22	6,406,950	237.76	18,254	
	その他	116,285.95	23,998,450	113,278.43	23,998,221	66,738.08	18,663,108	46,540.35	5,335,113	52,138.03	14,919,222	51,796.90	14,896,298	341.13	22,924	
南木曾町	総数	4,958.22	840,007	4,921.31	840,007	2,249.83	556,109	2,671.48	283,898	1,634.80	407,826	1,632.79	407,638	2.01	188	
	県															
	市町村	0.68	162	0.68	162	0.68	162									
	財産区															
	集落	329.69	64,228	328.51	64,228	226.13	53,673	102.38	10,555	221.88	52,663	221.88	52,663			
	その他	652.44	82,312	644.83	82,312	109.44	25,517	535.39	56,795	57.35	13,347	57.35	13,347			
南木曾町	総数	56.20	6,485	55.77	6,485	37.02	4,460	18.75	2,025	36.24	4,284	36.24	4,284			
	県															
	市町村	3,919.21	686,820	3,891.52	686,820	1,876.56	472,297	2,014.96	214,523	1,319.33	337,532	1,317.32	337,344	2.01	188	
	財産区															
	集落	6,114.97	1,248,271	6,001.30	1,248,271	3,631.08	981,455	2,370.22	266,816	3,254.51	887,704	3,239.32	887,105	15.19	599	
	その他	943.87	221,810	930.89	221,810	704.91	197,646	225.98	24,164	644.41	181,496	635.53	181,223	8.88	273	
南木曾町	総数															
	県															
	市町村	0.38	124	0.38	124	0.38	124			0.38	124	0.38	124			
	財産区															
	集落	392.61	73,454	389.81	73,454	347.10	68,715	42.71	4,739	342.52	67,676	342.52	67,676			
	その他	4,778.11	952,883													

(単位 面積 : ha 材積 : m3)

地						竹 林	無 立 木 地								困 難 地 更 新	
天		然		林			総 数	伐 跡	未 立 木 地	岩 石 地	崩 壊 地	は げ 山	林 道 敷	林 地 開 発		
面 積	材 積	面 積	材 積	面 積	材 積										面 積	材 積
4,921.29	625,496	324.48	80,194	4,596.81	545,302	30.64	232.51	3.35	59.64	29.29	109.86		30.37			
322.07	40,654	16.37	4,186	305.70	36,468		15.91		0.74	0.23	14.44		0.50			
							0.16		0.16							
585.94	63,776	12.51	2,551	573.43	61,225		43.94		17.02	2.72	24.20					
4,013.28	521,066	295.60	73,457	3,717.68	447,609	30.64	172.50	3.35	41.72	26.34	71.22		29.87			
3,786.61	493,949	487.97	119,048	3,298.64	374,901	29.35	48.04	0.14	5.37	5.82	34.20	0.26	2.25			
108.02	13,964	8.30	2,193	99.72	11,771	0.16	3.11		0.40	0.08	2.63					
121.36	16,666	17.17	4,487	104.19	12,179	0.31	2.10				2.04		0.06			
875.48	102,042	91.47	18,568	784.01	83,474		23.23		2.77	1.94	18.51		0.01			
2,681.75	361,277	371.03	93,800	2,310.72	267,477	28.88	19.60	0.14	2.20	3.80	11.02	0.26	2.18			
2,110.52	318,499	526.63	135,649	1,583.89	182,850	43.42	58.14		1.73	18.11	37.49	0.06	0.75			
0.03	2			0.03	2											
344.15	43,575	50.28	12,937	293.87	30,638	0.11	10.03		0.60	4.06	5.35		0.02			
552.28	76,998	84.07	20,985	468.21	56,013	0.19	21.66		0.73	12.67	8.26					
144.80	29,734	88.78	23,107	56.02	6,627	0.27	2.00		0.14		1.51	0.06	0.29			
265.51	33,585	17.54	4,295	247.97	29,290		12.71			0.63	12.08					
803.75	134,605	285.96	74,325	517.79	60,280	42.85	11.74		0.26	0.75	10.29		0.44			
2,737.02	456,714	1,138.78	283,738	1,598.24	172,976	55.57	68.01		11.77	9.46	37.91	1.75	7.12			
0.08	7			0.08	7		0.03						0.03			
711.27	127,680	334.91	84,328	376.36	43,352		22.37		0.18	2.51	18.57	0.07	1.04			
18.85	2,573	3.83	967	15.02	1,606	0.05	1.96		1.31	0.12	0.50		0.03			
316.37	47,300	109.10	26,384	207.27	20,916	0.16	23.58		0.85	6.50	15.71		0.52			
1,690.45	279,154	690.94	172,059	999.51	107,095	55.36	20.07		9.43	0.33	3.13	1.68	5.50			
7,040.76	912,152	1,128.30	242,195	5,912.46	669,957	29.93	706.85	1.14	137.91	102.27	405.97		48.07	11.49		
22.66	2,700	1.10	190	21.56	2,510	0.14	49.98		10.59	3.44	23.23		12.72			
4,058.41	550,196	909.76	188,913	3,148.65	361,283		379.10	0.31	83.72	82.45	194.30		18.32			
17.81	1,832	0.96	281	16.85	1,551		6.57				5.73		0.84			
546.17	53,801	15.43	2,872	530.74	50,929		68.36		23.92	5.00	39.44					
2,395.71	303,623	201.05	49,939	2,194.66	253,684	29.79	202.84	0.83	19.68	11.38	143.27		16.19	11.49		
67,237.93	9,010,745	11,768.84	2,764,542	55,469.09	6,246,203	616.30	3,517.68	41.73	840.98	320.87	2,038.80	3.85	259.85	11.60	10.61	1,284
478.05	45,472	52.46	7,673	425.59	37,799	0.16	187.07		65.85	12.80	85.85		22.57			
13,311.66	1,788,067	2,455.99	558,969	10,855.67	1,229,098	1.63	785.29	4.56	166.40	121.79	456.88	0.07	35.59	10.61	1,284	
5,660.20	821,815	2,153.61	450,101	3,506.59	371,714	0.62	570.90	2.43	168.21	13.92	378.35		7.99			
3,013.66	422,789	635.68	153,271	2,377.98	269,518	1.02	236.32	2.91	64.07	16.97	147.12	0.06	5.19			
8,282.97	966,612	648.47	141,463	7,634.50	825,149	0.51	534.13	8.34	81.55	28.84	408.68		6.72			
36,491.39	4,965,990	5,822.63	1,453,065	30,668.76	3,512,925	612.36	1,203.97	23.49	294.90	126.55	561.92	3.72	181.79	11.60		
112,076.12	16,234,641	28,413.53	6,816,848	83,662.59	9,417,793	880.39	6,874.04	152.22	2,819.46	530.11	2,810.61	26.23	509.64	25.77	19.51	2,520
1,167.12	127,101	240.65	44,259	926.47	82,842	1.79	380.58	10.13	162.14	26.90	128.06	0.49	52.86			
16,637.03	2,255,735	3,260.27	744,823	13,376.76	1,510,912	3.28	1,220.73	8.30	314.94	216.75	619.06	3.83	57.85	10.61	1,284	
11,218.15	1,596,996	3,986.17	840,590	7,231.98	756,406	0.62	1,051.92	6.21	517.28	40.33	459.83	2.04	26.23	7.46	992	
8,053.40	1,319,031	3,148.85	755,586	4,904.55	563,445	3.13	566.40	14.56	166.06	56.23	285.57	1.62	42.36	0.25	15	
13,860.02	1,856,779	2,836.41	664,780	11,023.61	1,191,999	2.01	1,517.64	20.25	905.38	40.99	504.63	11.45	34.94			
61,140.40	9,078,999	14,941.18	3,766,810	46,199.22	5,312,189	869.56	2,136.77	92.77	753.66	148.91	813.46	6.80	295.40	25.77	1.19	229
3,286.51	432,181	617.04	148,471	2,669.47	283,710	7.44	29.47	0.32	9.37	0.42	5.80		13.56			
0.68	162	0.68	162													
106.63	11,565	4.25	1,010	102.38	10,555		1.18				0.29		0.89			
587.48	68,965	52.09	12,170	535.39	56,795	0.11	7.50		4.35		2.86		0.29			
19.53	2,201	0.78	176	18.75	2,025		0.43		0.08		0.06		0.29			
2,572.19	349,288	559.24	134,953	2,012.95	214,335	7.33	20.36	0.32	4.94	0.42	2.59		12.09			
2,746.79	360,567	391.76	94,350	2,355.03	266,217	51.17	62.50	0.26	8.11	1.19	6.94		39.92	6.08		
286.48	40,314	69.38	16,423	217.10	23,891	0.17	12.81			0.80	4.87		7.14			
47.29	5,778	4.58	1,039	42.71	4,739		2.80	0.06	0.06	0.05	1.86		0.77			
2,413.02	314,475	317.80	76,888	2,095.22	237,587	51.00	46.89	0.20	8.05	0.34	0.21		32.01	6.08		

第8表 市町村別・所有形態別・資源表

地域振興局	市町村名	所有形態	総数		立						木							
					総数			数			人			工			林	
			面積	材積	面積	材積	針葉樹		広葉樹		面積	材積	面積	材積	針葉樹		広葉樹	
							面積	材積	面積	材積					面積	材積	面積	材積
木曾	木曾町	総数	30,176.75	5,832,287	30,001.24	5,832,282	16,460.53	4,298,272	13,540.71	1,534,010	13,720.26	3,605,079	13,690.79	3,602,153	29.47	2,926		
		県	620.17	141,285	611.56	141,285	501.35	129,077	110.21	12,208	495.56	127,792	494.56	127,692	1.00	100		
		市町村	2,031.57	409,956	1,987.45	409,956	1,292.30	329,458	695.15	80,498	1,235.25	313,711	1,229.89	313,215	5.36	496		
		財産区																
		集落	2,187.03	459,925	2,175.08	459,925	1,265.53	355,333	909.55	104,592	1,084.10	306,580	1,082.02	306,423	2.08	157		
		団体	4,317.17	835,264	4,286.04	835,259	2,883.20	672,954	1,402.84	162,305	2,472.60	572,564	2,461.96	571,354	10.64	1,210		
		その他	21,020.81	3,985,857	20,941.11	3,985,857	10,518.15	2,811,450	10,422.96	1,174,407	8,432.75	2,284,432	8,422.36	2,283,469	10.39	963		
	木祖村	総数	4,981.93	1,145,490	4,961.71	1,145,490	3,716.74	994,985	1,244.97	150,505	3,497.41	936,889	3,489.63	936,454	7.78	435		
		県																
		市町村	1,396.13	364,744	1,391.70	364,744	1,264.40	349,119	127.30	15,625	1,214.32	335,548	1,211.63	335,381	2.69	167		
		財産区																
		集落	104.13	23,684	103.28	23,684	76.21	20,215	27.07	3,469	62.53	16,745	62.53	16,745				
		団体	1,675.08	378,504	1,666.54	378,504	1,365.03	343,552	301.51	34,952	1,316.44	330,746	1,314.85	330,702	1.59	44		
		その他	1,806.59	378,558	1,800.19	378,558	1,011.10	282,099	789.09	96,459	904.12	253,850	900.62	253,626	3.50	224		
	王滝村	総数	3,863.78	715,012	3,849.07	715,012	1,863.66	479,040	1,985.41	235,972	1,677.11	432,838	1,672.30	432,642	4.81	196		
		県	2.56	275	2.56	275			2.56	275								
		市町村	2,785.01	514,434	2,776.28	514,434	1,304.34	337,283	1,471.94	177,151	1,151.15	299,094	1,147.21	298,944	3.94	150		
		財産区																
		集落																
		団体	190.86	43,412	190.86	43,412	166.30	40,627	24.56	2,785	163.08	39,786	163.08	39,786				
		その他	885.35	156,891	879.37	156,891	393.02	101,130	486.35	55,761	362.88	93,958	362.01	93,912	0.87	46		
大桑村	総数	4,870.69	930,854	4,778.82	930,854	2,823.46	706,654	1,955.36	224,200	2,609.50	651,156	2,593.57	650,297	15.93	859			
	県																	
	市町村	1,219.13	250,703	1,185.18	250,703	835.00	213,202	350.18	37,501	793.87	201,903	787.81	201,788	6.06	115			
	財産区																	
	集落	2.68	601	2.68	601	2.61	592	0.07	9	2.61	592	2.61	592					
	団体	618.55	98,750	606.08	98,750	482.65	85,272	123.43	13,478	489.59	85,735	480.57	85,046	9.02	689			
	その他	3,030.33	580,800	2,984.88	580,800	1,503.20	407,588	1,481.68	173,212	1,323.43	362,926	1,322.58	362,871	0.85	55			
木曾計	総数	54,966.34	10,711,921	54,513.45	10,711,916	30,745.30	8,016,515	23,768.15	2,695,401	26,393.59	6,921,492	26,318.40	6,916,289	75.19	5,203			
	県	623.41	141,722	614.80	141,722	502.03	129,239	112.77	12,483	495.56	127,792	494.56	127,692	1.00	100			
	市町村	8,705.40	1,825,875	8,600.01	1,825,875	5,627.08	1,480,381	2,972.93	345,494	5,260.88	1,384,415	5,233.95	1,383,214	26.93	1,201			
	財産区																	
	集落	2,946.66	566,646	2,926.25	566,646	1,454.17	401,781	1,472.08	164,865	1,206.97	337,388	1,204.89	337,231	2.08	157			
	団体	7,250.47	1,435,869	7,195.10	1,435,864	5,281.30	1,215,580	1,913.80	220,284	4,820.47	1,100,791	4,799.22	1,098,848	21.25	1,943			
	その他	35,440.40	6,741,809	35,177.29	6,741,809	17,880.72	4,789,534	17,296.57	1,952,275	14,609.71	3,971,106	14,585.78	3,969,304	23.93	1,802			
計画区計	総数	54,966.34	10,711,921	54,513.45	10,711,916	30,745.30	8,016,515	23,768.15	2,695,401	26,393.59	6,921,492	26,318.40	6,916,289	75.19	5,203			
	県	623.41	141,722	614.80	141,722	502.03	129,239	112.77	12,483	495.56	127,792	494.56	127,692	1.00	100			
	市町村	8,705.40	1,825,875	8,600.01	1,825,875	5,627.08	1,480,381	2,972.93	345,494	5,260.88	1,384,415	5,233.95	1,383,214	26.93	1,201			
	財産区																	
	集落	2,946.66	566,646	2,926.25	566,646	1,454.17	401,781	1,472.08	164,865	1,206.97	337,388	1,204.89	337,231	2.08	157			
	団体	7,250.47	1,435,869	7,195.10	1,435,864	5,281.30	1,215,580	1,913.80	220,284	4,820.47	1,100,791	4,799.22	1,098,848	21.25	1,943			
	その他	35,440.40	6,741,809	35,177.29	6,741,809	17,880.72	4,789,534	17,296.57	1,952,275	14,609.71	3,971,106	14,585.78	3,969,304	23.93	1,802			
松本	松本市	総数	38,272.10	6,655,497	37,391.97	6,655,457	22,524.46	5,134,082	14,867.51	1,521,375	19,530.81	4,424,080	19,234.03	4,403,222	296.78	20,858		
		県	2,537.84	422,073	2,430.60	422,073	1,717.07	357,979	713.53	64,094	1,658.21	347,281	1,628.18	344,507	30.03	2,774		
		市町村	11,959.04	1,927,544	11,619.16	1,927,544	6,002.39	1,319,528	5,616.77	608,016	5,015.22	1,087,449	4,878.47	1,075,725	136.75	11,724		
		財産区	3,695.04	631,619	3,616.40	631,619	2,460.18	515,188	1,156.22	116,431	2,292.36	473,994	2,257.72	472,359	34.64	1,635		
		集落	4,423.16	649,807	4,318.57	649,807	1,898.57	407,769	2,420.00	242,038	1,674.05	354,933	1,649.91	352,596	24.14	2,337		
		団体	2,696.00	504,784	2,668.85	504,784	2,383.94	477,174	284.91	27,610	2,313.42	461,963	2,312.17	461,925	1.25	38		
		その他	12,961.02	2,519,670	12,738.39	2,519,630	8,062.31	2,056,444	4,676.08	463,186	6,577.55	1,698,460	6,507.58	1,696,110	69.97	2,350		
	塩尻市	総数	15,832.77	3,260,256	15,582.74	3,260,256	11,373.10	2,774,436	4,209.64	485,820	9,488.86	2,316,972	9,426.49	2,312,622	62.37	4,350		
		県	280.01	50,614	273.29	50,614	258.53	49,348	14.76	1,266	251.28	47,133	247.71	46,830	3.57	303		
		市町村	1,030.41	214,790	1,020.85	214,790	921.55	204,689	99.30	10,101	862.54	188,993	847.45	187,887	15.09	1,106		
		財産区	503.95	98,096	466.00	98,096	426.97	93,726	39.03	4,370	358.90	78,427	358.90	78,427				
		集落	3,665.30	752,706	3,605.89	752,706	2,226.36	581,859	1,379.53	170,847	2,100.02	549,079	2,086.78	547,786	13.24	1,293		
		団体	2,936.05	530,898	2,904.98	530,898	2,267.66	465,096	637.32	65,802	2,155.41	437,516	2,137.89	436,329	17.52	1,187		
		その他	7,417.05	1,613,152	7,311.73	1,613,152	5,272.03	1,379,718	2,039.70	233,434	3,760.71	1,015,824	3,747.76	1,015,363	12.95	461		
安曇野市	総数	10,473.61	1,807,742	10,211.36	1,807,742	5,785.59	1,383,004	4,425.77	424,738	4,191.16	999,352	4,115.58	996,788	75.58	2,564			
	県	588.37	96,437	565.46	96,437	410.40	85,711	155.06	10,726	405.10	84,584	405.10	84,584					
	市町村	1,798.57	338,248	1,773.69	338,248	1,209.57	283,097	564.12	55,151	1,110.94	260,904	1,099.64	259,696	11.30	1,208			
	財産区	1,446.88	214,746	1,384.70	214,746	524.84	127,810	859.86	86,936	352.22	86,356	331.18	85,450	21.04	906			
	集落	428.47	64,156	421.99	64,156	178.93	39,347	243.06	24,809	110.46	24,456	109.46	24,419	1.00	37			
	団体	1,164.13	202,109	1,153.74	202,109	878.78	175,026	274.96	27,083	804.54	158,751	801.74	158,691	2.80	60			
	その他	5,047.19	892,046	4,911.78	892,046	2,583.07	672,013	2,328.71	220,033	1,407.90	384,301	1,368.46	383,948	39.44	353			

(単位 面積 : ha 材積 : m3)

地						竹 林	無 立 木 地								困 難 地 更 新	
天		然		林			総 数	伐 跡	未 立 木 地	岩 石 地	崩 壊 地	は げ 山	林 道 敷	林 地 開 発		
面 積	材 積	面 積	材 積	面 積	材 積											
16,280.98	2,227,203	2,769.74	696,119	13,511.24	1,531,084	1.65	173.80	1.98	75.22	7.92	16.93		55.84	15.91	0.06	5
116.00	13,493	6.79	1,385	109.21	12,108		8.61		0.70	0.92	0.69		6.30			
752.20	96,245	62.41	16,243	689.79	80,002		44.12		37.91	1.39	1.75		3.07			
1,090.98	153,345	183.51	48,910	907.47	104,435	0.10	11.85		1.67	0.42	5.24		4.42	0.10		
1,813.44	262,695	421.24	101,600	1,392.20	161,095		31.07		12.25	3.94	2.55		12.33		0.06	5
12,508.36	1,701,425	2,095.79	527,981	10,412.57	1,173,444	1.55	78.15	1.98	22.69	1.25	6.70		29.72	15.81		
1,464.30	208,601	227.11	58,531	1,237.19	150,070		20.22	0.25	3.24	3.41	3.34		9.98			
177.38	29,196	52.77	13,738	124.61	15,458		4.43		0.22		1.90		2.31			
40.75	6,939	13.68	3,470	27.07	3,469		0.85						0.85			
350.10	47,758	50.18	12,850	299.92	34,908		8.54		2.49	3.41	1.44		1.20			
896.07	124,708	110.48	28,473	785.59	96,235		6.40	0.25	0.53				5.62			
2,171.96	282,174	191.36	46,398	1,980.60	235,776	0.13	14.58	0.20	2.70		0.74		10.94			
2.56	275			2.56	275											
1,625.13	215,340	157.13	38,339	1,468.00	177,001		8.73		1.96		0.64		6.13			
27.78	3,626	3.22	841	24.56	2,785											
516.49	62,933	31.01	7,218	485.48	55,715	0.13	5.85	0.20	0.74		0.10		4.81			
2,169.32	279,698	229.89	56,357	1,939.43	223,341	15.99	75.88		41.64	0.49	4.05		29.70			
391.31	48,800	47.19	11,414	344.12	37,386		33.95		28.78		0.24		4.93			
0.07	9			0.07	9											
116.49	13,015	2.08	226	114.41	12,789		12.47		9.06	0.03	3.24		0.14			
1,661.45	217,874	180.62	44,717	1,480.83	173,157	15.99	29.46		3.80	0.46	0.57		24.63			
28,119.86	3,790,424	4,426.90	1,100,226	23,692.96	2,690,198	76.38	376.45	3.01	140.28	13.43	37.80		159.94	21.99	0.06	5
119.24	13,930	7.47	1,547	111.77	12,383		8.61		0.70	0.92	0.69		6.30			
3,339.13	441,460	393.13	97,167	2,946.00	344,293	0.17	105.22		68.87	2.19	9.69		24.47			
1,719.28	229,258	249.28	64,550	1,470.00	164,708	0.21	20.20		6.02	0.42	8.10		5.56	0.10		
2,374.63	335,073	482.08	116,732	1,892.55	218,341		55.31	0.06	23.94	7.43	9.15		14.73		0.06	5
20,567.58	2,770,703	3,294.94	820,230	17,272.64	1,950,473	76.00	187.11	2.95	40.75	2.47	10.17		108.88	21.89		
28,119.86	3,790,424	4,426.90	1,100,226	23,692.96	2,690,198	76.38	376.45	3.01	140.28	13.43	37.80		159.94	21.99	0.06	5
119.24	13,930	7.47	1,547	111.77	12,383		8.61		0.70	0.92	0.69		6.30			
3,339.13	441,460	393.13	97,167	2,946.00	344,293	0.17	105.22		68.87	2.19	9.69		24.47			
1,719.28	229,258	249.28	64,550	1,470.00	164,708	0.21	20.20		6.02	0.42	8.10		5.56	0.10		
2,374.63	335,073	482.08	116,732	1,892.55	218,341		55.31	0.06	23.94	7.43	9.15		14.73		0.06	5
20,567.58	2,770,703	3,294.94	820,230	17,272.64	1,950,473	76.00	187.11	2.95	40.75	2.47	10.17		108.88	21.89		
17,861.16	2,231,377	3,290.43	730,860	14,570.73	1,500,517	56.66	822.72	75.82	196.16	211.76	264.53	2.48	68.14	3.83	0.75	40
772.39	74,792	88.89	13,472	683.50	61,320		107.24	0.32	29.49	49.60	15.13	0.73	11.97			
6,603.94	840,095	1,123.92	243,803	5,480.02	596,292	0.14	339.74	1.02	56.67	111.45	147.94	1.24	21.42			
1,324.04	157,625	202.46	42,829	1,121.58	114,796		78.64	2.90	14.14	28.98	26.55		3.59	2.48		
2,644.52	294,874	248.66	55,173	2,395.86	239,701	0.90	103.69	11.67	46.96	9.86	22.06	0.18	12.78	0.18		
355.43	42,821	71.77	15,249	283.66	27,572		27.15	0.11	2.57	3.63	19.98		0.86			
6,160.84	821,170	1,554.73	360,334	4,606.11	460,836	55.62	166.26	59.80	46.33	8.24	32.87	0.33	17.52	1.17	0.75	40
6,093.88	943,284	1,946.61	461,814	4,147.27	481,470	11.30	238.73	17.44	119.29	48.32	36.51	2.03	15.14			
22.01	3,481	10.82	2,518	11.19	963		6.72		2.79	2.01	1.09		0.83			
158.31	25,797	74.10	16,802	84.21	8,995		9.56		6.30	0.26	1.54		1.46			
107.10	19,669	68.07	15,299	39.03	4,370	0.20	37.75	0.22	20.47	16.96			0.10			
1,505.87	203,627	139.58	34,073	1,366.29	169,554	0.32	59.09	2.45	11.60	21.91	21.77	0.24	1.12			
749.57	93,382	129.77	28,767	619.80	64,615		31.07	3.38	23.67	0.07	2.17	0.92	0.86			
3,551.02	597,328	1,524.27	364,355	2,026.75	232,973	10.78	94.54	11.39	54.46	7.11	9.94	0.87	10.77			
6,020.20	808,390	1,670.01	386,216	4,350.19	422,174	63.96	198.29	28.37	67.58	35.09	40.80	3.85	10.35	12.25		
160.36	11,853	5.30	1,127	155.06	10,726		22.91		12.71	3.06	1.89		5.25			
662.75	77,344	109.93	23,401	552.82	53,943	0.10	24.78	0.04	8.81	2.12	12.98		0.83			
1,032.48	128,390	193.66	42,360	838.82	86,030	0.19	61.99	11.71	24.99	18.99	6.26		0.04			
311.53	39,700	69.47	14,928	242.06	24,772	0.61	5.87	0.77	0.18	4.00	0.53		0.39			
349.20	43,358	77.04	16,335	272.16	27,023		10.39	1.22	0.63	0.86	4.52		3.16			
3,503.88	507,745	1,214.61	288,065	2,289.27	219,680	63.06	72.35	14.63	20.26	6.06	14.62	3.85	0.68	12.25		

第8表 市町村別・所有形態別・資源表

地域振興局	市町村名	所有形態	総数		立						木					
					総数		針葉樹		広葉樹		人		工		林	
					面積	材積	面積	材積	面積	材積	面積	材積	面積	材積	面積	材積
			面積	材積	面積	材積	面積	材積	面積	材積	面積	材積	面積	材積		
松本	麻績村	総数	2,328.84	476,351	2,291.29	476,351	1,488.80	391,108	802.49	85,243	1,078.94	291,909	1,078.81	291,901	0.13	8
		県	22.26	3,480	19.64	3,480	19.64	3,480			19.64	3,480	19.64	3,480		
		市町村	632.44	128,153	623.87	128,153	433.74	108,185	190.13	19,968	356.28	91,691	356.28	91,691		
		財産区														
		集落	302.82	76,690	300.03	76,690	255.23	71,426	44.80	5,264	214.96	61,555	214.96	61,555		
		団体	32.32	6,464	31.59	6,464	31.10	6,407	0.49	57	29.77	6,051	29.77	6,051		
		その他	1,339.00	261,564	1,316.16	261,564	749.09	201,610	567.07	59,954	458.29	129,132	458.16	129,124	0.13	8
	総数	3,060.37	400,146	2,728.20	400,146	717.82	194,320	2,010.38	205,826	420.04	130,949	419.34	130,916	0.70	33	
	県															
	市町村	421.86	36,282	275.63	36,282	97.91	19,025	177.72	17,257	22.65	4,259	22.65	4,259			
	財産区															
	集落	208.47	26,773	192.60	26,773	55.92	13,100	136.68	13,673	27.48	7,296	27.48	7,296			
	団体	1.72	154	1.30	154	0.06	30	1.24	124	0.06	30	0.06	30			
	その他	2,428.32	336,937	2,258.67	336,937	563.93	162,165	1,694.74	174,772	369.85	119,364	369.15	119,331	0.70	33	
	総数	1,274.61	332,625	1,264.29	332,625	1,142.90	319,218	121.39	13,407	882.78	255,834	881.71	255,742	1.07	92	
	県															
	市町村	615.83	158,341	611.52	158,341	558.98	152,690	52.54	5,651	500.99	138,731	499.97	138,640	1.02	91	
	財産区															
	集落	43.69	11,485	43.20	11,485	41.92	11,383	1.28	102	35.19	9,701	35.19	9,701			
	団体															
	その他	615.09	162,799	609.57	162,799	542.00	155,145	67.57	7,654	346.60	107,402	346.55	107,401	0.05	1	
総数	6,084.77	1,232,867	6,031.22	1,232,583	4,611.27	1,071,711	1,419.95	160,872	4,322.27	1,001,118	4,293.02	999,125	29.25	1,993		
県																
市町村	1,326.40	227,864	1,307.99	227,722	892.26	185,271	415.73	42,451	851.13	174,700	844.69	174,505	6.44	195		
財産区	248.75	47,974	239.54	47,922	230.31	46,979	9.23	943	230.31	46,979	230.31	46,979				
集落	163.92	33,403	163.44	33,403	121.46	28,221	41.98	5,182	104.36	24,289	103.60	24,282	0.76	7		
団体	2,970.53	622,599	2,949.65	622,509	2,395.82	557,155	553.83	65,354	2,372.04	549,331	2,350.88	547,610	21.16	1,721		
その他	1,375.17	301,027	1,370.60	301,027	971.42	254,085	399.18	46,942	764.43	205,819	763.54	205,749	0.89	70		
総数	8,235.47	1,346,820	7,855.95	1,346,820	4,089.65	957,504	3,766.30	389,316	3,182.89	744,951	3,153.53	742,645	29.36	2,306		
県	188.56	33,454	183.73	33,454	160.13	31,137	23.60	2,317	160.02	31,111	160.02	31,111				
市町村	2,194.90	316,558	2,035.35	316,558	983.22	210,225	1,052.13	106,333	742.64	158,526	726.62	157,376	16.02	1,150		
財産区	20.98	2,145	20.98	2,145			20.98	2,145								
集落	1,239.09	217,794	1,218.12	217,794	702.71	165,854	515.41	51,940	604.83	143,933	603.91	143,893	0.92	40		
団体	555.03	98,565	551.04	98,565	493.57	93,027	57.47	5,538	493.22	91,748	481.99	90,727	11.23	1,021		
その他	4,036.91	678,304	3,846.73	678,304	1,750.02	457,261	2,096.71	221,043	1,182.18	319,633	1,180.99	319,538	1.19	95		
総数	85,562.54	15,512,304	83,357.02	15,511,980	51,733.59	12,225,383	31,623.43	3,286,597	43,097.75	10,165,165	42,602.51	10,132,961	495.24	32,204		
県	3,617.04	606,058	3,472.72	606,058	2,565.77	527,655	906.95	78,403	2,494.25	513,589	2,460.65	510,512	33.60	3,077		
市町村	19,979.45	3,347,780	19,268.06	3,347,638	11,099.62	2,482,710	8,168.44	864,928	9,462.39	2,105,253	9,275.77	2,089,779	186.62	15,474		
財産区	5,915.60	994,580	5,727.62	994,528	3,642.30	783,703	2,085.32	210,825	3,233.79	685,756	3,178.11	683,215	55.68	2,541		
集落	10,474.92	1,832,814	10,263.84	1,832,814	5,481.10	1,318,959	4,782.74	513,855	4,871.35	1,175,242	4,831.29	1,171,528	40.06	3,714		
団体	10,355.78	1,965,573	10,261.15	1,965,483	8,450.93	1,773,915	1,810.22	191,568	8,168.46	1,705,390	8,114.50	1,701,363	53.96	4,027		
その他	35,219.75	6,765,499	34,363.63	6,765,459	20,493.87	5,338,441	13,869.76	1,427,018	14,867.51	3,979,935	14,742.19	3,976,564	125.32	3,371		
北アルプス	大町市	総数	19,201.96	3,081,317	19,100.00	3,081,317	8,367.88	2,023,702	10,732.12	1,057,615	7,292.11	1,784,472	7,251.03	1,780,917	41.08	3,555
		県	72.58	10,875	72.55	10,875	70.96	10,783	1.59	92	70.96	10,783	70.96	10,783		
		市町村	811.50	156,819	810.54	156,819	592.46	132,287	218.08	24,532	548.53	122,511	546.66	122,186	1.87	325
		財産区														
		集落	657.57	102,852	657.45	102,852	220.67	57,507	436.78	45,345	195.52	50,228	185.86	49,368	9.66	860
		団体	1,327.04	171,612	1,316.94	171,612	758.97	115,040	557.97	56,572	738.22	108,638	725.75	107,555	12.47	1,083
		その他	16,333.27	2,639,159	16,242.52	2,639,159	6,724.82	1,708,085	9,517.70	931,074	5,738.88	1,492,312	5,721.80	1,491,025	17.08	1,287
	総数	2,146.86	356,177	2,129.17	356,177	960.90	238,499	1,168.27	117,678	760.52	189,328	738.01	188,083	22.51	1,245	
	県	0.08	17	0.08	17	0.04	13	0.04	4	0.01	5	0.01	5			
	市町村	63.19	10,432	63.19	10,432	43.30	8,577	19.89	1,855	22.26	4,424	22.26	4,424			
	財産区															
	集落	223.33	38,473	222.89	38,473	179.06	34,398	43.83	4,075	154.62	28,282	148.35	27,939	6.27	343	
	団体	10.70	897	10.70	897	8.91	719	1.79	178	7.71	462	7.65	455	0.06	7	
	その他	1,849.56	306,358	1,832.31	306,358	729.59	194,792	1,102.72	111,566	575.92	156,155	559.74	155,260	16.18	895	
	総数	1,688.24	289,763	1,676.72	289,763	929.70	212,495	747.02	77,268	540.66	113,625	517.91	112,802	22.75	823	
	県	13.21	2,358	12.90	2,358	12.90	2,358			12.90	2,358	12.90	2,358			
	市町村	262.44	51,714	259.45	51,714	165.37	42,271	94.08	9,443	136.17	32,669	123.82	31,939	12.35	730	
	財産区															
	集落															
	団体	57.57	8,264	57.23	8,264	42.95	6,605	14.28	1,659	40.73	6,067	40.73	6,067			
	その他	1,355.02	227,427	1,347.14	227,427	708.48	161,261	638.66	66,166	350.86	72,531	340.46	72,438	10.40	93	

(単位 面積 : ha 材積 : m3)

地						竹 林	無 立 木 地								困 難 地 更 新	
天		然		林			総 数	伐 跡	未 立 木 地	岩 石 地	崩 壊 地	は げ 山	林 道 敷	林 地 開 発		
面 積	材 積	面 積	材 積	面 積	材 積											
1,212.35	184,442	409.99	99,207	802.36	85,235	2.65	34.90	0.85	2.97	18.35	3.19	9.30	0.24			
							2.62			2.62						
267.59	36,462	77.46	16,494	190.13	19,968		8.57	0.92	1.30	1.35	4.82	0.18				
85.07	15,135	40.27	9,871	44.80	5,264		2.79	0.29	1.75	0.28	0.44	0.03				
1.82	413	1.33	356	0.49	57		0.73		0.73							
857.87	132,432	290.93	72,486	566.94	59,946	2.65	20.19	0.85	1.76	11.95	1.56	4.04	0.03			
2,308.16	269,197	298.48	63,404	2,009.68	205,793	62.12	270.05	0.74	3.13	230.97	25.58		9.63			
252.98	32,023	75.26	14,766	177.72	17,257		146.23			141.85	1.95		2.43			
165.12	19,477	28.44	5,804	136.68	13,673	0.11	15.76	0.14	11.86	2.54			1.22			
1.24	124			1.24	124	0.19	0.23		0.23							
1,888.82	217,573	194.78	42,834	1,694.04	174,739	61.82	107.83	0.74	2.99	77.03	21.09		5.98			
381.51	76,791	261.19	63,476	120.32	13,315	0.10	10.22		2.88		3.88		3.46			
110.53	19,610	59.01	14,050	51.52	5,560		4.31	0.19			2.66		1.46			
8.01	1,784	6.73	1,682	1.28	102		0.49						0.49			
262.97	55,397	195.45	47,744	67.52	7,653	0.10	5.42		2.69		1.22		1.51			
1,708.95	231,465	318.25	72,586	1,390.70	158,879	1.44	45.00		4.05	2.90	36.09		1.96	7.11	284	
456.86	53,022	47.57	10,766	409.29	42,256		14.67	0.27	1.20	12.68			0.52	3.74	142	
9.23	943			9.23	943		7.03		1.46	5.57				2.18	52	
59.08	9,114	17.86	3,939	41.22	5,175	0.06	0.42		0.14	0.28						
577.61	73,178	44.94	9,545	532.67	63,633		19.69		3.58		16.11			1.19	90	
606.17	95,208	207.88	48,336	398.29	46,872	1.38	3.19	0.20	0.10	1.45			1.44			
4,673.06	601,869	936.12	214,859	3,736.94	387,010	28.59	350.93	9.53	28.57	217.95	51.63	34.49	4.95	3.81		
23.71	2,343	0.11	26	23.60	2,317		4.83		0.55	0.63	1.34		2.31			
1,292.71	158,032	256.60	52,849	1,036.11	105,183	0.12	159.43	7.83	6.83	111.55	12.02	17.59	0.54	3.07		
20.98	2,145			20.98	2,145											
613.29	73,861	98.80	21,961	514.49	51,900		20.97		2.49	8.50	6.37	2.56	0.31	0.74		
57.82	6,817	11.58	2,300	46.24	4,517		3.99		3.08	0.67		0.24				
2,664.55	358,671	569.03	137,723	2,095.52	220,948	28.47	161.71	1.70	15.62	96.60	31.90	14.10	1.79			
40,259.27	5,346,815	9,131.08	2,092,422	31,128.19	3,254,393	226.82	1,970.84	132.75	424.63	765.34	462.21	52.15	113.87	19.89	7.86	324
978.47	92,469	105.12	17,143	873.35	75,326		144.32	0.32	45.54	57.92	19.45	0.73	20.36			
9,805.67	1,242,385	1,823.85	392,931	7,981.82	849,454	0.36	707.29	8.89	79.99	369.73	193.12	23.65	28.84	3.07	3.74	142
2,493.83	308,772	464.19	100,488	2,029.64	208,284	0.39	185.41	14.83	59.60	66.39	38.38		3.73	2.48	2.18	52
5,392.49	657,572	649.81	147,431	4,742.68	510,141	2.00	209.08	14.89	61.66	58.02	53.83	3.42	16.34	0.92		
2,092.69	260,093	336.43	72,552	1,756.26	187,541	0.19	93.25	4.71	33.53	6.19	42.78	1.16	4.88		1.19	90
19,496.12	2,785,524	5,751.68	1,361,877	13,744.44	1,423,647	223.88	631.49	89.11	144.31	207.09	114.65	23.19	39.72	13.42	0.75	40
11,807.89	1,296,845	1,116.85	242,785	10,691.04	1,054,060	27.07	74.89	13.53	35.40	1.26	2.01	0.76	17.25	4.68		
1.59	92			1.59	92		0.03		0.03							
262.01	34,308	45.80	10,101	216.21	24,207		0.96		0.91				0.05			
461.93	52,624	34.81	8,139	427.12	44,485		0.12						0.12			
578.72	62,974	33.22	7,485	545.50	55,489		10.10	1.32	6.92	0.62	0.46	0.76	0.02			
10,503.64	1,146,847	1,003.02	217,060	9,500.62	929,787	27.07	63.68	12.21	27.54	0.64	1.55		17.06	4.68		
1,368.65	166,849	222.89	50,416	1,145.76	116,433	2.00	15.69	3.77	1.02		0.44		1.23	9.23		
0.07	12	0.03	8	0.04	4											
40.93	6,008	21.04	4,153	19.89	1,855											
68.27	10,191	30.71	6,459	37.56	3,732		0.44						0.44			
2.99	435	1.26	264	1.73	171											
1,256.39	150,203	169.85	39,532	1,086.54	110,671	2.00	15.25	3.77	1.02		0.44		0.79	9.23		
1,136.06	176,138	411.79	99,693	724.27	76,445	0.14	11.38	7.08	2.26	0.47	0.05		1.52			
							0.31		0.26		0.05					
123.28	19,045	41.55	10,332	81.73	8,713		2.99	1.79	0.24				0.96			
16.50	2,197	2.22	538	14.28	1,659		0.34		0.15				0.19			
996.28	154,896	368.02	88,823	628.26	66,073	0.14	7.74	5.29	1.61	0.47			0.37			

第8表 市町村別・所有形態別・資源表

地域振興局	市町村名	所有形態	総数		立						木					
					総数		針葉樹		広葉樹		人		工		林	
					面積	材積	面積	材積	面積	材積	面積	材積	面積	材積	面積	材積
			面積	材積	面積	材積	面積	材積	面積	材積	面積	材積	面積	材積		
北アルプス	白馬村	総数	10,620.32	1,320,590	9,021.83	1,320,590	2,303.59	668,433	6,718.24	652,157	2,152.83	635,339	2,136.36	634,724	16.47	615
		県	29.42	2,532	29.42	2,532	4.66	641	24.76	1,891	4.66	641	4.66	641		
		市町村	2,020.11	75,501	594.27	75,501	109.99	29,708	484.28	45,793	107.91	29,294	107.91	29,294		
		財産区														
		集落	1,096.56	97,335	951.46	97,335	35.68	9,380	915.78	87,955	20.72	6,285	20.72	6,285		
		団体	541.94	73,310	538.81	73,310	240.37	47,457	298.44	25,853	241.75	47,505	240.33	47,450	1.42	55
		その他	6,932.29	1,071,912	6,907.87	1,071,912	1,912.89	581,247	4,994.98	490,665	1,777.79	551,614	1,762.74	551,054	15.05	560
小谷村	小谷村	総数	16,438.56	2,446,918	15,898.58	2,422,447	3,375.12	1,187,211	12,523.46	1,235,236	3,142.28	1,115,421	3,108.82	1,112,953	33.46	2,468
		県	882.62	153,162	863.13	153,162	434.59	117,719	428.54	35,443	426.40	116,105	424.36	115,997	2.04	108
		市町村	3,427.94	446,330	3,193.90	421,859	607.38	176,122	2,586.52	245,737	529.67	160,491	529.24	160,475	0.43	16
		財産区														
		集落	4,436.64	499,254	4,302.62	499,254	319.76	106,558	3,982.86	392,696	198.58	71,386	198.58	71,386		
		団体	1,112.41	189,311	1,105.30	189,311	334.03	105,149	771.27	84,162	348.27	105,161	326.19	103,293	22.08	1,868
		その他	6,578.95	1,158,861	6,433.63	1,158,861	1,679.36	681,663	4,754.27	477,198	1,639.36	662,278	1,630.45	661,802	8.91	476
北アルプス計	北アルプス計	総数	50,095.94	7,494,765	47,826.30	7,470,294	15,937.19	4,330,340	31,889.11	3,139,954	13,888.40	3,838,185	13,752.13	3,829,479	136.27	8,706
		県	997.91	168,944	978.08	168,944	523.15	131,514	454.93	37,430	514.93	129,892	512.89	129,784	2.04	108
		市町村	6,585.18	740,796	4,921.35	716,325	1,518.50	388,965	3,402.85	327,360	1,344.54	349,389	1,329.89	348,318	14.65	1,071
		財産区														
		集落	6,414.10	737,914	6,134.42	737,914	755.17	207,843	5,379.25	530,071	569.44	156,181	553.51	154,978	15.93	1,203
		団体	3,049.66	443,394	3,028.98	443,394	1,385.23	274,970	1,643.75	168,424	1,376.68	267,833	1,340.65	264,820	36.03	3,013
		その他	33,049.09	5,403,717	32,763.47	5,403,717	11,755.14	3,327,048	21,008.33	2,076,669	10,082.81	2,934,890	10,015.19	2,931,579	67.62	3,311
計画区計	計画区計	総数	135,658.48	23,007,069	131,183.32	22,982,274	67,670.78	16,555,723	63,512.54	6,426,551	56,986.15	14,003,350	56,354.64	13,962,440	631.51	40,910
		県	4,614.95	775,002	4,450.80	775,002	3,088.92	659,169	1,361.88	115,833	3,009.18	643,481	2,973.54	640,296	35.64	3,185
		市町村	26,564.63	4,088,576	24,189.41	4,063,963	12,618.12	2,871,675	11,571.29	1,192,288	10,806.93	2,454,642	10,605.66	2,438,097	201.27	16,545
		財産区	5,915.60	994,580	5,727.62	994,528	3,642.30	783,703	2,085.32	210,825	3,233.79	685,756	3,178.11	683,215	55.68	2,541
		集落	16,889.02	2,570,728	16,398.26	2,570,728	6,236.27	1,526,802	10,161.99	1,043,926	5,440.79	1,331,423	5,384.80	1,326,506	55.99	4,917
		団体	13,405.44	2,408,967	13,290.13	2,408,877	9,836.16	2,048,885	3,453.97	359,992	9,545.14	1,973,223	9,455.15	1,966,183	89.99	7,040
		その他	68,268.84	12,169,216	67,127.10	12,169,176	32,249.01	8,665,489	34,878.09	3,503,687	24,950.32	6,914,825	24,757.38	6,908,143	192.94	6,682
長野	長野市	総数	41,452.12	9,637,403	40,040.58	9,637,403	20,063.35	7,376,831	19,977.23	2,260,572	18,411.19	6,951,569	18,290.32	6,942,872	120.87	8,697
		県	1,422.98	370,823	1,383.30	370,823	1,301.17	361,452	82.13	9,371	1,294.21	359,055	1,291.56	358,976	2.65	79
		市町村	3,799.94	890,712	3,541.91	890,712	2,236.78	739,328	1,305.13	151,384	2,171.60	721,786	2,159.67	720,956	11.93	830
		財産区	950.10	262,300	935.63	262,300	682.91	232,543	252.72	29,757	672.64	228,402	663.69	227,435	8.95	967
		集落	1,496.61	309,939	1,401.74	309,939	650.99	225,651	750.75	84,288	618.78	217,802	618.42	217,614	0.36	188
		団体	2,121.77	525,077	1,994.05	525,077	1,391.45	456,382	602.60	68,695	1,378.87	452,657	1,374.17	452,087	4.70	570
		その他	31,660.72	7,278,552	30,783.95	7,278,552	13,800.05	5,361,475	16,983.90	1,917,077	12,275.09	4,971,867	12,182.81	4,965,804	92.28	6,063
須坂市	須坂市	総数	8,347.29	2,173,269	7,890.31	2,171,238	5,113.53	1,868,948	2,776.78	302,290	4,628.81	1,763,098	4,610.78	1,761,914	18.03	1,184
		県	129.47	31,057	123.57	31,057	108.16	29,316	15.41	1,741	105.52	28,830	105.52	28,830		
		市町村	139.20	26,960	132.00	26,960	97.06	23,645	34.94	3,315	94.19	23,044	94.19	23,044		
		財産区	1,490.64	259,159	1,342.41	257,229	765.47	199,237	576.94	57,992	543.30	159,728	542.86	159,692	0.44	36
		集落	913.82	240,098	869.93	240,098	600.17	209,330	269.76	30,768	566.63	202,651	566.63	202,651		
		団体	1,911.01	398,908	1,739.35	398,807	1,020.60	316,507	718.75	82,300	943.08	296,925	938.13	296,587	4.95	338
		その他	3,763.15	1,217,087	3,683.05	1,217,087	2,522.07	1,090,913	1,160.98	126,174	2,376.09	1,051,920	2,363.45	1,051,110	12.64	810
千曲市	千曲市	総数	6,905.69	1,530,956	6,747.97	1,530,956	4,458.85	1,285,999	2,289.12	244,957	3,570.72	1,075,118	3,537.44	1,073,216	33.28	1,902
		県	471.83	99,741	460.69	99,741	377.21	91,484	83.48	8,257	374.73	91,094	374.44	91,066	0.29	28
		市町村	1,879.92	455,674	1,831.71	455,674	1,589.35	432,361	242.36	23,313	1,410.22	397,716	1,408.08	397,658	2.14	58
		財産区	359.63	94,543	348.08	94,543	288.89	87,801	59.19	6,742	214.81	70,473	212.73	70,369	2.08	104
		集落	175.08	47,459	167.23	47,459	153.26	46,031	13.97	1,428	130.31	41,106	130.31	41,106		
		団体	78.61	17,025	76.75	17,025	58.93	15,122	17.82	1,903	57.05	14,669	57.05	14,669		
		その他	3,940.62	816,514	3,863.51	816,514	1,991.21	613,200	1,872.30	203,314	1,383.60	460,060	1,354.83	458,348	28.77	1,712
坂城町	坂城町	総数	3,601.62	788,399	3,527.67	787,598	2,258.59	650,257	1,269.08	137,341	1,539.39	480,422	1,537.67	480,315	1.72	107
		県	73.32	9,786	47.07	9,786	45.80	9,675	1.27	111	45.52	9,599	45.52	9,599		
		市町村	367.50	76,707	365.50	76,707	230.00	62,036	135.50	14,671	195.35	53,823	195.35	53,823		
		財産区	8.58	1,904	8.58	1,904	8.25	1,870	0.33	34	7.14	1,665	7.14	1,665		
		集落	458.26	97,547	449.35	97,148	295.48	80,699	153.87	16,449	171.62	51,483	170.82	51,448	0.80	35
		団体	504.39	105,086	493.87	104,684	341.93	90,470	151.94	14,214	230.07	66,202	229.67	66,181	0.40	21
		その他	2,189.57	497,369	2,163.30	497,369	1,337.13	405,507	826.17	91,862	889.69	297,650	889.17	297,599	0.52	51
小布施町	小布施町	総数	254.17	43,849	233.17	43,849	66.29	26,451	166.88	17,398	59.30	23,805	54.42	23,559	4.88	246
		県														
		市町村	2.46	365	1.98	365	0.44	165	1.54	200	0.44	165	0.44	165		
		財産区														
		集落	12.38	4,080	10.15	4,080	7.27	3,748	2.88	332	6.49	3,626	6.49	3,626		
		団体														
		その他	239.33	39,404	221.04	39,404	58.58	22,538	162.46	16,866	52.37	20,014	47.49	19,768	4.88	246



(単位 面積 : ha 材積 : m3)

地						竹 林	無 立 木 地								困 難 地 更 新	
天		然		林			総 数	伐 跡	未 立 木 地	岩 石 地	崩 壊 地	は げ 山	林 道 敷	林 地 開 発		
面 積	材 積	面 積	材 積	面 積	材 積											
6,869.00	685,251	167.23	33,709	6,701.77	651,542											
24.76	1,891			24.76	1,891											
486.36	46,207	2.08	414	484.28	45,793											
930.74	91,050	14.96	3,095	915.78	87,955											
297.06	25,805	0.04	7	297.02	25,798											
5,130.08	520,298	150.15	30,193	4,979.93	490,105											
12,756.30	1,307,026	266.30	74,258	12,490.00	1,232,768											
436.73	37,057	10.23	1,722	426.50	35,335											
2,664.23	261,368	78.14	15,647	2,586.09	245,721											
4,104.04	427,868	121.18	35,172	3,982.86	392,696											
757.03	84,150	7.84	1,856	749.19	82,294											
4,794.27	496,583	48.91	19,861	4,745.36	476,722											
33,937.90	3,632,109	2,185.06	500,861	31,752.84	3,131,248	29.21	2,156.05	31.25	273.62	1,576.85	191.44	0.76	33.99	48.14	84.38	24,471
463.15	39,052	10.26	1,730	452.89	37,322											
3,576.81	366,936	188.61	40,647	3,388.20	326,289											
5,564.98	581,733	201.66	52,865	5,363.32	528,868											
1,652.30	175,561	44.58	10,150	1,607.72	165,411											
22,680.66	2,468,827	1,739.95	395,469	20,940.71	2,073,358	29.21	256.41	27.64	114.35	6.21	33.02		27.24	47.95		
74,197.17	8,978,924	11,316.14	2,593,283	62,881.03	6,385,641	256.03	4,126.89	164.00	698.25	2,342.19	653.65	52.91	147.86	68.03	92.24	24,795
1,441.62	131,521	115.38	18,873	1,326.24	112,648											
13,382.48	1,609,321	2,012.46	433,578	11,370.02	1,175,743	0.36	2,286.74	10.83	122.22	1,806.78	289.93	23.65	30.16	3.17	88.12	24,613
2,493.83	308,772	464.19	100,488	2,029.64	208,284	0.39	185.41	14.83	59.60	66.39	38.38		3.73	2.48	2.18	52
10,957.47	1,239,305	851.47	200,296	10,106.00	1,039,009	2.00	488.76	15.24	162.39	182.11	107.57	3.42	17.11	0.92		
3,744.99	435,654	381.01	82,702	3,363.98	352,952	0.19	113.93	6.03	45.06	6.81	48.47	1.92	5.55	0.09	1.19	90
42,176.78	5,254,351	7,491.63	1,757,346	34,685.15	3,497,005	253.09	887.90	116.75	258.66	213.30	147.67	23.19	66.96	61.37	0.75	40
21,629.39	2,685,834	1,773.03	433,959	19,856.36	2,251,875	110.51	1,301.03	15.45	572.46	409.44	253.98	0.54	21.26	27.90		
89.09	11,768	9.61	2,476	79.48	9,292											
1,370.31	168,926	77.11	18,372	1,293.20	150,554	0.30	257.73		106.32	138.59	12.74		0.08			
262.99	33,898	19.22	5,108	243.77	28,790	1.36	13.11		1.44	3.96	3.37		4.34			
782.96	92,137	32.57	8,037	750.39	84,100	0.04	94.83		56.15	32.08	6.02		0.58			
615.18	72,420	17.28	4,295	597.90	68,125	0.09	127.63	1.62	43.99	56.99	24.49		0.45	0.09		
18,508.86	2,306,685	1,617.24	395,671	16,891.62	1,911,014	108.72	768.05	13.83	353.61	164.80	202.16	0.54	5.30	27.81		
3,261.50	408,140	502.75	107,034	2,758.75	301,106	7.76	437.05	7.52	314.43	51.99	50.85	0.63	7.26	4.37	12.17	2,031
18.05	2,227	2.64	486	15.41	1,741											
37.81	3,916	2.87	601	34.94	3,315											
799.11	97,501	222.61	39,545	576.50	57,956											
303.30	37,447	33.54	6,679	269.76	30,768											
796.27	101,882	82.47	19,920	713.80	81,962											
1,306.96	165,167	158.62	39,803	1,148.34	125,364	7.76	72.34	6.29	34.46	22.36	3.49	0.63	0.74	4.37		
3,177.25	455,838	921.41	212,783	2,255.84	243,055	12.60	145.12	2.44	78.42	12.23	42.65	3.14	6.24			
85.96	8,647	2.77	418	83.19	8,229											
421.49	57,958	181.27	34,703	240.22	23,255											
133.27	24,070	76.16	17,432	57.11	6,638											
36.92	6,353	22.95	4,925	13.97	1,428											
19.70	2,356	1.88	453	17.82	1,903											
2,479.91	356,454	636.38	154,852	1,843.53	201,602	12.60	64.51	2.44	42.55	4.57	13.97	0.61	0.37			
1,988.28	307,176	720.92	169,942	1,267.36	137,234	14.32	54.85		11.48	36.94	4.59	0.35	1.48	0.01	4.78	801
1.55	187	0.28	76	1.27	111											
170.15	22,884	34.65	8,213	135.50	14,671	1.03	0.97		0.05	0.70	0.04	0.18				
1.44	239	1.11	205	0.33	34											
277.73	45,665	124.66	29,251	153.07	16,414	0.15	6.70		0.63	5.79	0.28				2.06	399
263.80	38,482	112.26	24,289	151.54	14,193	0.28	7.52		4.25	0.66	2.61				2.72	402
1,273.61	199,719	447.96	107,908	825.65	91,811	12.86	13.41		6.55	3.54	1.66	0.17	1.48	0.01		
173.87	20,044	11.87	2,892	162.00	17,152											
1.54	200			1.54	200											
3.66	454	0.78	122	2.88	332											
168.67	19,390	11.09	2,770	157.58	16,620											

第8表 市町村別・所有形態別・資源表

地域振興局	市町村名	所有形態	総数		立						木					
					総数		針葉樹		広葉樹		人		工		林	
			面積	材積	面積	材積	面積	材積	面積	材積	面積	材積	面積	材積	面積	材積
長野	高山村	総数	7,548.38	1,618,971	6,918.31	1,618,971	3,829.59	1,311,650	3,088.72	307,321	3,380.63	1,216,379	3,375.30	1,215,993	5.33	386
		県	0.09	10	0.09	10			0.09	10						
		市町村	1,368.46	233,991	1,210.64	233,991	626.62	178,702	584.02	55,289	550.58	162,728	549.11	162,595	1.47	133
		財産区	1,098.66	103,882	803.75	103,882	336.75	62,608	467.00	41,274	187.42	32,331	187.21	32,326	0.21	5
		集落	458.80	120,774	454.82	120,774	264.46	100,704	190.36	20,070	252.29	97,923	252.29	97,923		
		団体	2,597.10	473,226	2,485.48	473,226	1,239.99	351,205	1,245.49	122,021	1,098.75	322,387	1,096.22	322,236	2.53	151
		その他	2,025.27	687,088	1,963.53	687,088	1,361.77	618,431	601.76	68,657	1,291.59	601,010	1,290.47	600,913	1.12	97
	信濃町	総数	5,268.68	1,244,800	5,183.33	1,244,800	2,408.90	921,990	2,774.43	322,810	2,360.32	906,912	2,346.72	906,134	13.60	778
		県	203.20	63,772	196.43	63,772	132.42	57,519	64.01	6,253	133.57	57,591	132.42	57,519	1.15	72
		市町村	244.09	63,502	238.99	63,502	154.82	54,065	84.17	9,437	160.75	54,062	153.63	53,740	7.12	322
		財産区														
		集落	170.89	34,435	169.34	34,435	60.78	22,298	108.56	12,137	60.43	22,207	60.43	22,207		
		団体	222.96	49,524	222.07	49,524	107.27	35,664	114.80	13,860	102.04	34,590	102.04	34,590		
		その他	4,427.54	1,033,567	4,356.50	1,033,567	1,953.61	752,444	2,402.89	281,123	1,903.53	738,462	1,898.20	738,078	5.33	384
	飯綱町	総数	3,606.05	861,055	3,579.92	861,055	1,876.62	686,688	1,703.30	174,367	1,696.00	638,992	1,684.16	638,358	11.84	634
		県	68.69	20,848	68.36	20,848	63.78	20,301	4.58	547	61.24	19,731	61.24	19,731		
		市町村	224.50	60,895	222.27	60,895	187.18	57,002	35.09	3,893	179.53	55,068	179.53	55,068		
		財産区	28.65	4,179	28.65	4,179	5.29	1,836	23.36	2,343	5.29	1,836	5.29	1,836		
集落		51.24	11,537	51.24	11,537	26.24	9,655	25.00	1,882	25.28	9,410	25.28	9,410			
団体		72.54	17,141	72.24	17,141	40.86	13,262	31.38	3,879	40.70	13,248	40.70	13,222		26	
その他		3,160.43	746,455	3,137.16	746,455	1,553.27	584,632	1,583.89	161,823	1,383.96	539,699	1,372.12	539,091	11.84	608	
小川村	総数	4,215.00	968,010	4,128.98	968,010	1,499.71	670,283	2,629.27	297,727	1,503.96	668,143	1,486.26	666,789	17.70	1,354	
	県	27.54	10,274	27.40	10,274	27.38	10,271	0.02	3	27.38	10,271	27.38	10,271			
	市町村	81.57	18,934	73.00	18,934	34.19	14,041	38.81	4,893	34.08	13,945	33.75	13,930	0.33	15	
	財産区															
	集落	19.40	5,273	19.40	5,273	11.11	4,389	8.29	884	11.11	4,389	11.11	4,389			
	団体	140.44	49,938	137.58	49,938	121.82	48,503	15.76	1,435	121.82	48,503	121.82	48,503			
	その他	3,946.05	883,591	3,871.60	883,591	1,305.21	593,079	2,566.39	290,512	1,309.57	591,035	1,292.20	589,696	17.37	1,339	
長野計	総数	81,199.00	18,866,712	78,250.24	18,863,880	41,575.43	14,799,097	36,674.81	4,064,783	37,150.32	13,724,438	36,923.07	13,709,150	227.25	15,288	
	県	2,397.12	606,311	2,306.91	606,311	2,055.92	580,018	250.99	26,293	2,042.17	576,171	2,038.08	575,992	4.09	179	
	市町村	8,107.64	1,827,740	7,618.00	1,827,740	5,156.44	1,561,345	2,461.56	266,395	4,796.74	1,482,337	4,773.75	1,480,979	22.99	1,358	
	財産区	3,936.26	725,967	3,467.10	724,037	2,087.56	585,895	1,379.54	138,142	1,630.60	494,435	1,618.92	493,323	11.68	1,112	
	集落	3,756.48	871,142	3,593.20	870,743	2,069.76	702,505	1,523.44	168,238	1,842.94	650,597	1,841.78	650,374	1.16	223	
	団体	7,648.82	1,635,925	7,221.39	1,635,422	4,322.85	1,327,115	2,898.54	308,307	3,972.38	1,249,181	3,959.80	1,248,075	12.58	1,106	
	その他	55,352.68	13,199,627	54,043.64	13,199,627	25,882.90	10,042,219	28,160.74	3,157,408	22,865.49	9,271,717	22,690.74	9,260,407	174.75	11,310	
北信	中野市	総数	4,597.72	1,263,104	4,525.42	1,263,104	2,598.12	1,070,511	1,927.30	192,593	2,440.51	1,022,780	2,403.90	1,020,116	36.61	2,664
		県	40.64	7,831	40.64	7,831	40.60	7,829	0.04	2	40.60	7,829	40.60	7,829		
		市町村	57.09	13,418	51.51	13,418	33.85	11,531	17.66	1,887	29.85	10,165	26.93	9,960	2.92	205
		財産区	146.57	35,856	146.57	35,856	84.74	30,164	61.83	5,692	85.15	30,191	84.74	30,164	0.41	27
		集落	343.06	82,076	342.45	82,076	153.81	62,972	188.64	19,104	140.47	59,540	138.13	59,235	2.34	305
		団体	178.40	53,133	177.45	53,133	130.30	47,735	47.15	5,398	130.08	47,636	129.94	47,625	0.14	11
		その他	3,831.96	1,070,790	3,766.80	1,070,790	2,154.82	910,280	1,611.98	160,510	2,014.36	867,419	1,983.56	865,303	30.80	2,116
	飯山市	総数	9,749.22	2,101,820	9,616.09	2,101,820	3,075.01	1,380,128	6,541.08	721,692	3,023.05	1,360,501	2,994.05	1,359,011	29.00	1,490
		県	150.21	39,975	137.40	39,975	88.38	35,314	49.02	4,661	85.46	34,697	85.46	34,697		
		市町村	524.40	97,182	510.37	97,182	158.60	60,094	351.77	37,088	158.73	60,098	158.60	60,094	0.13	4
		財産区	369.85	76,296	369.67	76,296	125.06	49,780	244.61	26,516	123.82	49,487	123.82	49,487		
		集落	1,707.70	278,355	1,682.08	278,355	303.25	126,492	1,378.83	151,863	287.15	122,251	286.74	122,233	0.41	18
		団体	1,371.73	267,863	1,348.94	267,863	381.22	169,972	967.72	97,891	403.11	170,921	381.22	169,972	21.89	949
		その他	5,625.33	1,342,149	5,567.63	1,342,149	2,018.50	938,476	3,549.13	403,673	1,964.78	923,047	1,958.21	922,528	6.57	519
	山ノ内町	総数	17,863.72	3,185,466	17,456.89	3,180,872	6,089.82	2,133,653	11,367.07	1,047,219	3,555.04	1,658,167	3,507.41	1,652,560	47.63	5,607
		県	57.23	9,483	55.44	9,483	28.91	6,804	26.53	2,679	28.91	6,804	28.91	6,804		
		市町村	3,065.72	362,182	2,977.83	362,182	702.15	157,535	2,275.68	204,647	281.61	88,194	281.61	88,194		
		財産区														
集落		5,181.06	548,646	5,126.06	544,294	806.79	172,224	4,319.27	372,070	139.72	52,815	139.72	52,815			
団体		5,291.44	670,326	5,095.42	670,084	1,720.83	361,646	3,374.59	308,438	404.98	115,017	404.51	114,970	0.47	47	
その他		4,268.27	1,594,829	4,202.14	1,594,829	2,831.14	1,435,444	1,371.00	159,385	2,699.82	1,395,337	2,652.66	1,389,777	47.16	5,560	
木島平村	総数	2,547.57	731,602	2,525.48	731,602	1,497.32	618,122	1,028.16	113,480	1,466.35	610,982	1,456.97	610,507	9.38	475	
	県	0.24	28	0.24	28			0.24	28							
	市町村	236.46	56,889	231.48	56,889	154.69	48,243	76.79	8,646	145.90	47,564	141.84	47,527	4.06	37	
	財産区	12.20	4,683	12.20	4,683	12.20	4,683			12.05	4,642	12.05	4,642			
	集落	110.23	37,640	109.88	37,640	88.88	35,407	21.00	2,233	87.65	35,062	87.56	35,057	0.09	5	
	団体	708.87	203,204	706.95	203,204	419.13	168,912	287.82	34,292	412.61	167,361	412.61	167,361			
	その他	1,479.57	429,158	1,464.73	429,158	822.42	360,877	642.31	68,281	808.14	356,353	802.91	355,920	5.23	433	

(単位 面積 : ha 材積 : m3)

地						竹 林	無 立 木 地									困 難 地 更 新	
天		然		林			総 数	伐 跡	未 立 木 地	岩 石 地	崩 壊 地	は げ 山	林 道 敷	林 地 開 発	面 積		
総 数	針 葉 樹	材 積	材 積	広 葉 樹	材 積												
3,537.68	402,592	454.29	95,657	3,083.39	306,935	3.44	626.63	3.50	360.56	97.73	125.99		8.82	30.03			
0.09	10			0.09	10												
660.06	71,263	77.51	16,107	582.55	55,156		157.82	3.50	80.87	21.13	52.30		0.02				
616.33	71,551	149.54	30,282	466.79	41,269		294.91		209.31	38.40	47.20						
202.53	22,851	12.17	2,781	190.36	20,070		3.98		1.76	0.56	0.74		0.84	0.08			
1,386.73	150,839	143.77	28,969	1,242.96	121,870		111.62		47.38	35.10	22.59		6.55				
671.94	86,078	71.30	17,518	600.64	68,560	3.44	58.30		21.24	2.54	3.16		1.41	29.95			
2,823.01	337,888	62.18	15,856	2,760.83	322,032		85.35	26.98	52.43	0.86	1.57		3.51				
62.86	6,181			62.86	6,181		6.77		2.19	0.86	0.38		3.34				
78.24	9,440	1.19	325	77.05	9,115		5.10		5.10								
108.91	12,228	0.35	91	108.56	12,137		1.55	0.56	0.99								
120.03	14,934	5.23	1,074	114.80	13,860		0.89		0.89								
2,452.97	295,105	55.41	14,366	2,397.56	280,739		71.04	26.42	43.26		1.19		0.17				
1,883.92	222,063	192.46	48,330	1,691.46	173,733	0.14	25.99	17.13	5.87	0.77	2.22						
7.12	1,117	2.54	570	4.58	547		0.33		0.33								
42.74	5,827	7.65	1,934	35.09	3,893		2.23	1.80	0.43								
23.36	2,343			23.36	2,343												
25.96	2,127	0.96	245	25.00	1,882												
31.54	3,893	0.16	40	31.38	3,853		0.30				0.30						
1,753.20	206,756	181.15	45,541	1,572.05	161,215	0.14	23.13	15.33	5.11	0.77	1.92						
2,625.02	299,867	13.45	3,494	2,611.57	296,373	11.92	74.10	0.06	9.34	33.01	27.77		1.86	2.06			
0.02	3			0.02	3		0.14			0.02	0.12						
38.92	4,989	0.44	111	38.48	4,878		8.57			6.39	2.18						
8.29	884			8.29	884												
15.76	1,435			15.76	1,435		2.86		0.72	0.31	1.83						
2,562.03	292,556	13.01	3,383	2,549.02	289,173	11.92	62.53	0.06	8.62	26.29	23.64		1.86	2.06			
41,099.92	5,139,442	4,652.36	1,089,947	36,447.56	4,049,495	160.69	2,771.12	75.31	1,405.04	644.55	509.62	4.66	50.45	81.49	16.95	2,832	
264.74	30,140	17.84	4,026	246.90	26,114		90.21		14.62	42.20	9.41		23.98				
2,821.26	345,403	382.69	80,366	2,438.57	265,037	1.33	488.31	5.30	224.81	172.69	83.22	1.71	0.10	0.48			
1,836.50	229,602	468.64	92,572	1,367.86	137,030	1.36	456.82		315.87	51.93	83.68	1.00	4.34		10.98	1,930	
1,750.26	220,146	227.98	52,131	1,522.28	168,015	0.19	161.03	2.79	87.96	49.14	17.43		3.63	0.08	2.06	399	
3,249.01	386,241	363.05	79,040	2,885.96	307,201	0.37	423.15	2.85	246.33	102.14	64.69		7.05	0.09	3.91	503	
31,178.15	3,927,910	3,192.16	781,812	27,985.99	3,146,098	157.44	1,151.60	64.37	515.45	226.45	251.19	1.95	11.35	80.84			
2,084.91	240,324	194.22	50,395	1,890.69	189,929	1.99	70.31	5.35	41.16	0.81	1.13	0.09	17.06	4.71			
0.04	2			0.04	2												
21.66	3,253	6.92	1,571	14.74	1,682		5.58		0.15				5.43				
61.42	5,665			61.42	5,665												
201.98	22,536	15.68	3,737	186.30	18,799		0.61	0.23	0.12				0.17	0.09			
47.37	5,497	0.36	110	47.01	5,387		0.95		0.28	0.25	0.20		0.22				
1,752.44	203,371	171.26	44,977	1,581.18	158,394	1.99	63.17	5.12	40.61	0.56	0.93	0.09	11.24	4.62			
6,593.04	741,319	80.96	21,117	6,512.08	720,202	0.03	133.10		102.52	3.43	21.67		3.91	1.57			
51.94	5,278	2.92	617	49.02	4,661		12.81		9.60		3.01		0.20				
351.64	37,084			351.64	37,084		14.03		11.27		0.38		2.38				
245.85	26,809	1.24	293	244.61	26,516		0.18		0.11					0.07			
1,394.93	156,104	16.51	4,259	1,378.42	151,845		25.62		17.60	0.01	6.51			1.50			
945.83	96,942			945.83	96,942		22.79		13.38	3.42	5.55		0.44				
3,602.85	419,102	60.29	15,948	3,542.56	403,154	0.03	57.67		50.56		6.22		0.89				
13,901.85	1,522,705	2,582.41	481,093	11,319.44	1,041,612		375.32	14.11	79.38	43.63	111.46	22.49	19.90	84.35	31.51	4,594	
26.53	2,679			26.53	2,679		1.79			1.34			0.45				
2,696.22	273,988	420.54	69,341	2,275.68	204,647		87.89	1.50	0.94	15.06	6.63		13.56	50.20			
4,986.34	491,479	667.07	119,409	4,319.27	372,070		33.57			2.60	29.93		0.44	0.60	21.43	4,352	
4,690.44	555,067	1,316.32	246,676	3,374.12	308,391		185.94		72.20	19.05	58.91	22.49	0.14	13.15	10.08	242	
1,502.32	199,492	178.48	45,667	1,323.84	153,825		66.13	12.61	6.24	5.58	15.99		5.31	20.40			
1,059.13	120,620	40.35	7,615	1,018.78	113,005		22.09	6.19	3.32	1.64	1.26	0.09	9.59				
0.24	28			0.24	28												
85.58	9,325	12.85	716	72.73	8,609		4.98		0.27	0.08			4.63				
0.15	41	0.15	41														
22.23	2,578	1.32	350	20.91	2,228		0.35		0.35								
294.34	35,843	6.52	1,551	287.82	34,292		1.92			0.68	0.99	0.09	0.16				
656.59	72,805	19.51	4,957	637.08	67,848		14.84	6.19	2.70	0.88	0.27		4.80				

第8表 市町村別・所有形態別・資源表

地域振興局	市町村名	所有形態	総数		立						木					
					総数		針葉樹		広葉樹		人		工		林	
			面積	材積	面積	材積	面積	材積	面積	材積	面積	材積	面積	材積	面積	材積
北信	野沢温泉村	総数	3,176.92	807,840	3,152.15	807,840	1,286.55	591,857	1,865.60	215,983	1,299.93	592,412	1,285.73	591,646	14.20	766
		県	84.16	25,954	84.09	25,954	66.59	24,627	17.50	1,327	66.59	24,627	66.59	24,627		
		市町村	249.78	49,223	246.26	49,223	55.33	24,189	190.93	25,034	58.79	24,368	55.33	24,189	3.46	179
		財産区														
		集落	367.36	73,152	367.24	73,152	93.38	42,636	273.86	30,516	100.31	42,834	93.38	42,636	6.93	198
		団体	722.66	161,778	712.99	161,778	280.42	108,825	432.57	52,953	282.95	109,135	280.42	108,825	2.53	310
		その他	1,752.96	497,733	1,741.57	497,733	790.83	391,580	950.74	106,153	791.29	391,448	790.01	391,369	1.28	79
	栄村	総数	11,294.60	2,313,207	11,022.11	2,313,207	3,602.35	1,534,760	7,419.76	778,447	3,694.07	1,541,122	3,601.20	1,534,551	92.87	6,571
		県	0.23	52	0.23	52	0.08	39	0.15	13	0.08	39	0.08	39		
		市町村	1,412.59	208,136	1,339.91	208,136	252.66	108,820	1,087.25	99,316	315.14	112,789	252.54	108,767	62.60	4,022
		財産区	14.36	5,828	14.36	5,828	13.19	5,675	1.17	153	13.19	5,675	13.19	5,675		
		集落	2,146.56	253,497	2,131.91	253,497	138.21	54,250	1,993.70	199,247	151.43	55,338	138.15	54,236	13.28	1,102
		団体	2,818.03	687,598	2,697.15	687,598	1,451.70	560,623	1,245.45	126,975	1,456.19	561,036	1,451.70	560,623	4.49	413
		その他	4,902.83	1,158,096	4,838.55	1,158,096	1,746.51	805,353	3,092.04	352,743	1,758.04	806,245	1,745.54	805,211	12.50	1,034
北信計	総数	49,229.75	10,403,039	48,298.14	10,398,445	18,149.17	7,329,031	30,148.97	3,069,414	15,478.95	6,785,964	15,249.26	6,768,391	229.69	17,573	
	県	332.71	83,323	318.04	83,323	224.56	74,613	93.48	8,710	221.64	73,996	221.64	73,996			
	市町村	5,546.04	787,030	5,357.36	787,030	1,357.28	410,412	4,000.08	376,618	990.02	343,178	916.85	338,731	73.17	4,447	
	財産区	542.98	122,663	542.80	122,663	235.19	90,302	307.61	32,361	234.21	89,995	233.80	89,968	0.41	27	
	集落	9,855.97	1,273,366	9,759.62	1,269,014	1,584.32	493,981	8,175.30	775,033	906.73	367,840	883.68	366,212	23.05	1,628	
	団体	11,091.13	2,043,902	10,738.90	2,043,660	4,383.60	1,417,713	6,355.30	625,947	3,089.92	1,171,106	3,060.40	1,169,376	29.52	1,730	
	その他	21,860.92	6,092,755	21,581.42	6,092,755	10,364.22	4,842,010	11,217.20	1,250,745	10,036.43	4,739,849	9,932.89	4,730,108	103.54	9,741	
計画区計	総数	130,428.75	29,269,751	126,548.38	29,262,325	59,724.60	22,128,128	66,823.78	7,134,197	52,629.27	20,510,402	52,172.33	20,477,541	456.94	32,861	
	県	2,729.83	689,634	2,624.95	689,634	2,280.48	654,631	344.47	35,003	2,263.81	650,167	2,259.72	649,988	4.09	179	
	市町村	13,653.68	2,614,770	12,975.36	2,614,770	6,513.72	1,971,757	6,461.64	643,013	5,786.76	1,825,515	5,690.60	1,819,710	96.16	5,805	
	財産区	4,479.24	848,630	4,009.90	846,700	2,322.75	676,197	1,687.15	170,503	1,864.81	584,430	1,852.72	583,291	12.09	1,139	
	集落	13,612.45	2,144,508	13,352.82	2,139,757	3,654.08	1,196,486	9,698.74	943,271	2,749.67	1,018,437	2,725.46	1,016,586	24.21	1,851	
	団体	18,739.95	3,679,827	17,960.29	3,679,082	8,706.45	2,744,828	9,253.84	934,254	7,062.30	2,420,287	7,020.20	2,417,451	42.10	2,836	
	その他	77,213.60	19,292,382	75,625.06	19,292,382	36,247.12	14,884,229	39,377.94	4,408,153	32,901.92	14,011,566	32,623.63	13,990,515	278.29	21,051	
県計	総数	687,867.41	140,839,356	668,232.72	140,745,357	391,587.52	110,936,595	276,645.20	29,808,762	334,870.55	96,823,515	331,823.91	96,608,852	3,046.64	214,663	
	県	17,888.51	3,771,786	17,113.12	3,771,735	14,047.27	3,499,164	3,065.85	272,571	13,660.59	3,421,278	13,591.00	3,416,214	69.59	5,064	
	市町村	111,936.62	22,023,697	106,681.31	21,967,846	65,062.63	17,479,011	41,618.68	4,488,835	57,802.52	15,666,860	57,088.40	15,606,029	714.12	60,831	
	財産区	48,337.84	9,766,427	46,357.14	9,763,148	31,643.99	8,239,158	14,713.15	1,523,990	26,247.74	6,979,171	25,809.59	6,949,133	438.15	30,038	
	集落	65,884.15	12,572,182	64,093.20	12,561,749	33,768.55	9,401,800	30,324.65	3,159,949	28,107.02	8,038,186	27,875.99	8,020,072	231.03	18,114	
	団体	90,580.41	17,484,073	87,805.16	17,465,818	60,082.89	14,560,967	27,722.27	2,904,851	54,873.26	13,338,668	54,428.11	13,305,121	445.15	33,547	
	その他	353,239.88	75,221,191	346,182.79	75,215,061	186,982.19	57,756,495	159,200.60	17,458,566	154,179.42	49,379,352	153,030.82	49,312,283	1,148.60	67,069	

(単位 面積 : ha 材積 : m3)

地						竹 林	無 立 木 地								困 難 地 更 新	
天		然		林			総 数	伐 跡	未 立 木 地	岩 石 地	崩 壊 地	は げ 山	林 道 敷	林 地 開 発		
面 積	材 積	面 積	材 積	面 積	材 積										面 積	材 積
1,852.22	215,428	0.82	211	1,851.40	215,217		24.77		11.84	1.24	1.49		10.17	0.03		
17.50	1,327			17.50	1,327		0.07						0.07			
187.47	24,855			187.47	24,855		3.52		0.98				2.54			
266.93	30,318			266.93	30,318		0.12				0.12					
430.04	52,643			430.04	52,643		9.67		4.93	1.24	1.06		2.44			
950.28	106,285	0.82	211	949.46	106,074		11.39		5.93		0.31		5.12	0.03		
7,328.04	772,085	1.15	209	7,326.89	771,876		272.49	2.54	162.68	38.82	35.06		33.39			
0.15	13			0.15	13											
1,024.77	95,347	0.12	53	1,024.65	95,294		72.68		52.77	0.74	12.59		6.58			
1.17	153			1.17	153											
1,980.48	198,159	0.06	14	1,980.42	198,145		14.65		7.67	1.16	2.11		3.71			
1,240.96	126,562			1,240.96	126,562		120.88		59.10	36.52	15.92		9.34			
3,080.51	351,851	0.97	142	3,079.54	351,709		64.28	2.54	43.14	0.40	4.44		13.76			
32,819.19	3,612,481	2,899.91	560,640	29,919.28	3,051,841	2.02	898.08	28.19	400.90	89.57	172.07	22.67	94.02	90.66	31.51	4,594
96.40	9,327	2.92	617	93.48	8,710		14.67		9.60	1.34	3.01		0.72			
4,367.34	443,852	440.43	71,681	3,926.91	372,171		188.68	1.50	66.38	15.88	19.60		35.12	50.20		
308.59	32,668	1.39	334	307.20	32,334		0.18		0.11					0.07		
8,852.89	901,174	700.64	127,769	8,152.25	773,405		74.92	0.23	25.74	3.77	38.67		4.32	2.19	21.43	4,352
7,648.98	872,554	1,323.20	248,337	6,325.78	624,217		342.15		149.89	61.16	82.63	22.58	12.74	13.15	10.08	242
11,544.99	1,352,906	431.33	111,902	11,113.66	1,241,004	2.02	277.48	26.46	149.18	7.42	28.16	0.09	41.12	25.05		
73,919.11	8,751,923	7,552.27	1,650,587	66,366.84	7,101,336	162.71	3,669.20	103.50	1,805.94	734.12	681.69	27.33	144.47	172.15	48.46	7,426
361.14	39,467	20.76	4,643	340.38	34,824		104.88		24.22	43.54	12.42		24.70			
7,188.60	789,255	823.12	152,047	6,365.48	637,208	1.33	676.99	6.80	291.19	188.57	102.82	1.71	35.22	50.68		
2,145.09	262,270	470.03	92,906	1,675.06	169,364	1.36	457.00		315.98	51.93	83.68	1.00	4.34	0.07	10.98	1,930
10,603.15	1,121,320	928.62	179,900	9,674.53	941,420	0.19	235.95	3.02	113.70	52.91	56.10		7.95	2.27	23.49	4,751
10,897.99	1,258,795	1,686.25	327,377	9,211.74	931,418	0.37	765.30	2.85	396.22	163.30	147.32	22.58	19.79	13.24	13.99	745
42,723.14	5,280,816	3,623.49	893,714	39,099.65	4,387,102	159.46	1,429.08	90.83	664.63	233.87	279.35	2.04	52.47	105.89		
333,362.17	43,921,842	59,763.61	14,327,743	273,598.56	29,594,099	1,514.77	17,612.16	755.76	6,022.91	4,358.21	4,434.65	110.27	1,622.30	308.06	507.76	93,999
3,452.53	350,457	456.27	82,950	2,996.26	267,507	1.82	772.57	11.74	269.66	191.33	165.42	1.22	133.20		1.00	51
48,878.79	6,300,986	7,974.23	1,872,982	40,904.56	4,428,004	7.49	5,021.17	78.49	899.11	2,531.57	1,148.63	30.14	279.38	53.85	226.65	55,851
20,109.40	2,783,977	5,834.40	1,290,025	14,275.00	1,493,952	3.24	1,953.24	49.47	944.63	232.79	619.52	3.26	96.23	7.34	24.22	3,279
35,986.18	4,523,563	5,892.56	1,381,728	30,093.62	3,141,835	7.71	1,729.16	79.37	512.23	431.33	477.35	5.31	217.69	5.88	54.08	10,433
32,931.90	4,127,150	5,654.78	1,255,846	27,277.12	2,871,304	4.09	2,613.40	31.89	1,458.71	257.18	723.44	35.95	92.90	13.33	157.76	18,255
192,003.37	25,835,709	33,951.37	8,444,212	158,052.00	17,391,497	1,490.42	5,522.62	504.80	1,938.57	714.01	1,300.29	34.39	802.90	227.66	44.05	6,130

第9表 市町村別・制限林の種類別・面積表

(単位 面積:ha)

(単位 面積:ha)

制限林の種類 市町村名	制限林 合計	保 安 林											そ の 他 の 制 限 林									
		計	水かん	土流	土崩	防風	水害	干害	なだれ	落石	風致	保健	計	砂指	国立	国定	県立	都風	その他			
県	県計	(47,115.71)	(7,344.00)	(0.00)	(0.00)	(0.00)	(0.00)	(0.00)	(0.00)	(0.00)	(99.00)	(0.00)	(14.00)	(7,231.00)	(39,771.71)	(10,504.99)	(8,938.25)	(11,465.27)	(4,566.19)	(1,396.26)	(2,900.75)	
		272,604.82	236,841.70	155,035.59	73,906.55	546.56	57.75	32.78	6,184.48	509.88	168.76	109.00	290.35	35,763.12	16,302.85	5,149.39	11,876.42	1,051.36	1,039.73	343.37		
佐久	小諸市	(23.37)	(0.00)	(0.00)	(0.00)	(0.00)	(0.00)	(0.00)	(0.00)	(0.00)	(0.00)	(0.00)	(0.00)	(23.37)		(23.37)						
		416.39	410.93	335.38	49.88	6.95	0.29	0.00	18.42	0.00	0.00	0.00	0.00	5.46	5.15						0.31	
	佐久市	(1,379.74)	(30.12)	(0.00)	(0.00)	(0.00)	(0.00)	(0.00)	(0.00)	(0.00)	(0.00)	(0.00)	(0.00)	(30.12)	(1,349.62)			(1,349.14)				(0.48)
		5,363.35	4,309.46	3,477.62	225.73	13.18	0.00	0.00	573.15	0.00	19.79	0.00	0.00	0.00	1,053.89	10.93		1,036.37				6.59
	小海町	(171.49)	(0.00)	(0.00)	(0.00)	(0.00)	(0.00)	(0.00)	(0.00)	(0.00)	(0.00)	(0.00)	(0.00)	(171.49)				(168.52)				(2.97)
		1,796.92	1,609.24	1,481.81	113.17	1.09	0.00	0.00	0.00	0.00	0.41	12.77	0.00	0.00	187.68	1.58		181.68				4.42
	佐久穂町	(1,405.73)	(0.00)	(0.00)	(0.00)	(0.00)	(0.00)	(0.00)	(0.00)	(0.00)	(0.00)	(0.00)	(0.00)	(1,405.73)		(0.80)	(1,404.93)					
		3,430.08	2,558.96	2,423.62	112.95	2.34	0.00	0.00	17.01	0.00	3.04	0.00	0.00	0.00	871.12	1.37		865.90				3.85
	川上村	(1,031.54)	(58.87)	(0.00)	(0.00)	(0.00)	(0.00)	(0.00)	(0.00)	(0.00)	(0.00)	(0.00)	(0.00)	(58.87)	(972.67)		(951.89)					(20.78)
		6,568.20	6,319.17	6,209.53	90.53	19.10	0.00	0.00	0.00	0.00	0.00	0.00	0.00	0.00	249.03		248.32					0.71
	南牧村	(1.41)	(0.00)	(0.00)	(0.00)	(0.00)	(0.00)	(0.00)	(0.00)	(0.00)	(0.00)	(0.00)	(0.00)	(1.41)								(1.41)
		1,086.25	1,069.85	594.50	161.26	6.09	10.03	1.19	296.79	0.00	0.00	0.00	0.00	0.00	16.40	2.24		3.39				10.77
	南相木村	(0.00)	(0.00)	(0.00)	(0.00)	(0.00)	(0.00)	(0.00)	(0.00)	(0.00)	(0.00)	(0.00)	(0.00)	(0.00)	(0.00)							
		876.10	874.23	791.18	68.50	3.77	0.00	0.00	10.78	0.00	0.00	0.00	0.00	0.00	1.87							1.87
北相木村	(375.15)	(375.15)	(0.00)	(0.00)	(0.00)	(0.00)	(0.00)	(0.00)	(0.00)	(0.00)	(0.00)	(0.00)	(375.15)	(0.00)								
	1,539.21	1,536.79	1,325.99	209.95	0.86	0.00	0.00	0.00	0.00	0.00	0.00	0.00	0.00	2.42							2.42	
軽井沢町	(166.94)	(54.47)	(0.00)	(0.00)	(0.00)	(0.00)	(0.00)	(0.00)	(0.00)	(0.00)	(0.00)	(0.00)	(54.47)	(112.47)		(88.15)	(20.89)			(3.43)		
	743.64	555.61	249.84	245.50	2.39	0.00	2.36	55.52	0.00	0.00	0.00	0.00	0.00	188.03	2.31	123.15	3.13			59.44		
御代田町	(24.45)	(0.00)	(0.00)	(0.00)	(0.00)	(0.00)	(0.00)	(0.00)	(0.00)	(0.00)	(0.00)	(0.00)	(0.00)	(24.45)			(17.75)			(6.70)		
	243.66	110.28	18.18	91.01	0.47	0.00	0.62	0.00	0.00	0.00	0.00	0.00	0.00	133.38			52.74			79.94	0.70	
立科町	(914.62)	(113.39)	(0.00)	(0.00)	(0.00)	(0.00)	(0.00)	(0.00)	(0.00)	(0.00)	(0.00)	(0.00)	(113.39)	(801.23)			(801.23)					
	1,699.34	920.31	842.80	23.07	0.99	0.00	0.00	0.00	0.00	0.00	0.00	0.00	53.45	779.03			779.03					
計	(5,494.44)	(632.00)	(0.00)	(0.00)	(0.00)	(0.00)	(0.00)	(0.00)	(0.00)	(0.00)	(0.00)	(0.00)	(632.00)	(4,862.44)	(0.00)	(1,064.21)	(3,762.46)	(0.00)	(10.13)	(25.64)		
	23,763.14	20,274.83	17,750.45	1,391.55	57.22	10.32	4.16	971.66	0.00	23.23	12.77	53.45	3,488.31	23.58	371.47	2,922.24	0.00		139.38	31.64		
上田	上田市	(1,278.98)	(221.70)	(0.00)	(0.00)	(0.00)	(0.00)	(0.00)	(0.00)	(0.00)	(0.00)	(0.00)	(221.70)	(1,057.28)		(541.97)					(515.31)	
		9,017.69	7,879.55	6,294.83	1,322.26	20.64	0.00	2.47	194.47	0.00	9.58	9.77	25.53	1,138.14	103.54	1,019.63	2.89				12.08	
	東御市	(0.00)	(0.00)	(0.00)	(0.00)	(0.00)	(0.00)	(0.00)	(0.00)	(0.00)	(0.00)	(0.00)	(0.00)	(0.00)								
		474.38	474.38	260.57	70.43	6.03	0.00	0.00	135.14	0.00	2.21	0.00	0.00	0.00								
	長和町	(103.24)	(103.24)	(0.00)	(0.00)	(0.00)	(0.00)	(0.00)	(0.00)	(0.00)	(0.00)	(0.00)	(103.24)	(0.00)								
	2,410.64	2,339.04	2,217.12	118.71	2.40	0.00	0.00	0.81	0.00	0.00	0.00	0.00	0.00	71.60	2.29		67.30				2.01	
青木村	(0.07)	(0.00)	(0.00)	(0.00)	(0.00)	(0.00)	(0.00)	(0.00)	(0.00)	(0.00)	(0.00)	(0.00)	(0.07)								(0.07)	
	1,036.13	1,032.54	698.54	136.12	0.00	0.00	0.00	197.88	0.00	0.00	0.00	0.00	0.00	3.59	2.37						1.22	
計	(1,382.29)	(324.94)	(0.00)	(0.00)	(0.00)	(0.00)	(0.00)	(0.00)	(0.00)	(0.00)	(0.00)	(0.00)	(324.94)	(1,057.35)	(0.00)	(541.97)	(0.00)	(0.00)	(0.00)	(0.00)	(515.38)	
	12,938.84	11,725.51	9,471.07	1,647.52	29.06	0.00	2.47	528.30	0.00	11.79	9.77	25.53	1,213.33	108.20	1,019.63	70.19	0.00		0.00	0.00	15.31	
諏訪	岡谷市	(1,224.02)	(0.00)	(0.00)	(0.00)	(0.00)	(0.00)	(0.00)	(0.00)	(0.00)	(0.00)	(0.00)	(0.00)	(1,224.02)	(44.93)	(6.06)	(1,129.83)				(43.20)	
		2,769.69	2,397.59	581.38	1,791.40	1.04	0.00	0.00	23.78	0.00	0.00	0.00	0.00	372.10	4.48		366.85				0.77	
	諏訪市	(49.15)	(25.75)	(0.00)	(0.00)	(0.00)	(0.00)	(0.00)	(0.00)	(0.00)	(0.00)	(0.00)	(25.75)	(23.40)	(0.10)		(23.20)				(0.10)	
	2,430.08	1,251.08	451.18	772.99	1.00	0.00	0.00	25.91	0.00	0.00	0.00	0.00	1,179.00			1,168.80				10.20		
茅野市	(601.00)	(0.00)	(0.00)	(0.00)	(0.00)	(0.00)	(0.00)	(0.00)	(0.00)	(0.00)	(0.00)	(0.00)	(601.00)		(2.33)	(598.67)						
	5,616.22	1,749.72	845.63	891.68	0.28	0.00	2.81	9.33	0.00	0.00	0.00	0.00	3,866.50		4.95	3,861.55						

- 注) 1 保安林面積は、令和5年9月1日現在の森林づくり推進課資料による。  
 2 保安林欄の計の( )内面積は重複で外数  
 3 保安林欄の各保安林種における( )内面積は左までの保安林種との重複で外数  
 4 その他制限林欄における( )内面積はそれ以外の制限林との重複で外数

第9表 市町村別・制限林の種類別・面積表

(単位 面積:ha)

制限林の種類 市町村名	制限林 合計	保 安 林											そ の 他 の 制 限 林								
		計	水かん	土流	土崩	防風	水害	干害	なだれ	落石	風致	保健	計	砂指	国立	国定	県立	都風	その他		
諏訪	下諏訪町	(437.78)	(0.00)	(0.00)	(0.00)	(0.00)	(0.00)	(0.00)	(0.00)	(0.00)	(0.00)	(0.00)	(0.00)	(437.78)			(437.78)				
		1,486.07	1,437.49	1,277.71	159.58	0.20	0.00	0.00	0.00	0.00	0.00	0.00	0.00	0.00	48.58	24.53		24.05			
訪	富士見町	(51.22)	(0.00)	(0.00)	(0.00)	(0.00)	(0.00)	(0.00)	(0.00)	(0.00)	(0.00)	(0.00)	(0.00)	(51.22)	(0.83)	(50.39)					
		2,994.93	2,977.32	2,049.72	922.40	1.80	2.17	1.22	0.00	0.00	0.00	0.00	0.00	0.00	17.61	17.61					
訪	原 村	(0.00)	(0.00)	(0.00)	(0.00)	(0.00)	(0.00)	(0.00)	(0.00)	(0.00)	(0.00)	(0.00)	(0.00)	(0.00)							
		472.00	472.00	331.81	140.19	0.00	0.00	0.00	0.00	0.00	0.00	0.00	0.00	0.00							
訪	計	(2,363.17)	(25.75)	(0.00)	(0.00)	(0.00)	(0.00)	(0.00)	(0.00)	(0.00)	(0.00)	(0.00)	(25.75)	(2,337.42)	(45.86)	(58.78)	(2,189.48)	(0.00)	(0.00)	(43.30)	
		15,769.00	10,285.21	5,537.43	4,678.24	4.32	2.17	4.03	59.03	0.00	0.00	0.00	0.00	5,483.79	46.62	4.95	5,421.25	0.00	0.00	10.97	
上	伊 那 市	(983.70)	(344.66)	(0.00)	(0.00)	(0.00)	(0.00)	(0.00)	(0.00)	(0.00)	(0.00)	(0.00)	(344.66)	(639.04)	(20.58)			(618.20)		(0.26)	
		13,725.08	13,532.14	9,215.24	3,594.84	24.41	0.00	0.00	695.22	0.00	1.31	1.13	0.00	192.94	71.23			112.58		9.13	
上	駒ヶ根市	(39.33)	(0.00)	(0.00)	(0.00)	(0.00)	(0.00)	(0.00)	(0.00)	(0.00)	(0.00)	(0.00)	(0.00)	(39.33)	(38.30)					(1.03)	
		3,439.31	3,337.40	2,484.25	800.83	6.19	0.00	0.47	45.19	0.00	0.00	0.46	0.00	101.91	93.08					8.83	
上	辰野町	(84.00)	(84.00)	(0.00)	(0.00)	(0.00)	(0.00)	(0.00)	(0.00)	(0.00)	(0.00)	(0.00)	(84.00)	(0.00)							
		2,625.41	2,622.39	1,163.90	1,349.51	0.67	0.00	0.84	107.46	0.00	0.00	0.00	0.00	3.02						3.02	
上	箕輪町	(257.51)	(139.25)	(0.00)	(0.00)	(0.00)	(0.00)	(0.00)	(0.00)	(0.00)	(0.00)	(0.00)	(139.25)	(118.26)						(118.26)	
		2,091.59	2,011.61	894.25	979.36	5.48	0.00	0.00	129.40	0.00	0.00	0.00	3.12	79.98	17.76					62.22	
伊	飯島町	(139.45)	(23.44)	(0.00)	(0.00)	(0.00)	(0.00)	(0.00)	(0.00)	(0.00)	(0.00)	(0.00)	(23.44)	(116.01)	(15.23)			(100.78)			
		2,056.91	1,987.30	1,108.21	873.34	2.49	0.00	3.26	0.00	0.00	0.00	0.00	0.00	69.61	16.49			53.12			
伊	南箕輪村	(38.79)	(38.79)	(0.00)	(0.00)	(0.00)	(0.00)	(0.00)	(0.00)	(0.00)	(0.00)	(0.00)	(38.79)	(0.00)							
		2,000.47	2,000.47	1,796.43	163.06	1.97	39.01	0.00	0.00	0.00	0.00	0.00	0.00	0.00							
那	中川村	(0.00)	(0.00)	(0.00)	(0.00)	(0.00)	(0.00)	(0.00)	(0.00)	(0.00)	(0.00)	(0.00)	(0.00)	(0.00)							
		2,222.58	2,222.58	1,522.99	686.48	10.03	3.08	0.00	0.00	0.00	0.00	0.00	0.00	0.00							
那	宮田村	(164.75)	(42.45)	(0.00)	(0.00)	(0.00)	(0.00)	(0.00)	(0.00)	(0.00)	(0.00)	(0.00)	(42.45)	(122.30)				(122.30)			
		687.61	544.85	77.92	459.60	0.48	0.00	0.41	0.00	0.00	0.00	0.00	6.45	142.76				142.76			
那	計	(1,707.53)	(672.59)	(0.00)	(0.00)	(0.00)	(0.00)	(0.00)	(0.00)	(0.00)	(0.00)	(0.00)	(672.59)	(1,034.94)	(74.11)	(0.00)	(0.00)	(841.28)	(0.00)	(119.55)	
		28,848.95	28,258.73	18,263.19	8,907.01	51.72	42.09	4.98	977.28	0.00	1.31	1.59	9.57	590.22	198.56	0.00	0.00	308.46	0.00	83.20	
南	飯田市	(4,680.30)	(327.38)	(0.00)	(0.00)	(0.00)	(0.00)	(0.00)	(0.00)	(0.00)	(0.00)	(0.00)	(327.38)	(4,352.92)	(52.47)	(3.64)	(1,914.81)	(2,330.25)		(51.75)	
		26,603.33	26,456.35	18,052.81	8,273.78	44.46	0.54	0.03	79.41	0.00	3.68	1.62	0.00	146.98	56.92		47.85	4.32		37.89	
南	松川町	(452.09)	(1.87)	(0.00)	(0.00)	(0.00)	(0.00)	(0.00)	(0.00)	(0.00)	(0.00)	(0.00)	(1.87)	(450.22)	(78.89)			(370.75)		(0.58)	
		2,284.28	2,266.70	1,442.83	795.16	16.40	0.00	1.22	0.00	0.00	0.00	0.00	11.08	17.58	14.77			0.94		1.87	
南	高森町	(156.50)	(156.50)	(0.00)	(0.00)	(0.00)	(0.00)	(0.00)	(0.00)	(0.00)	(0.00)	(0.00)	(156.50)	(0.00)							1.54
		1,830.96	1,829.42	1,081.21	692.54	3.03	0.00	0.00	41.33	0.00	0.00	0.00	11.32	1.54							
南	阿南町	(71.12)	(0.00)	(0.00)	(0.00)	(0.00)	(0.00)	(0.00)	(0.00)	(0.00)	(0.00)	(0.00)	(71.12)				(71.12)				
		4,072.35	3,564.88	1,538.18	1,888.79	26.53	0.00	0.00	56.52	0.00	1.22	2.39	51.26	507.47			507.47				
信	阿智村	(546.15)	(54.82)	(0.00)	(0.00)	(0.00)	(0.00)	(0.00)	(0.00)	(0.00)	(0.00)	(0.00)	(54.82)	(491.33)				(490.05)		(1.28)	
		9,015.78	8,900.31	7,240.17	1,537.91	9.87	0.00	0.00	103.86	0.00	5.26	3.24	0.00	115.47				113.58		1.89	
信	平谷村	(0.00)	(0.00)	(0.00)	(0.00)	(0.00)	(0.00)	(0.00)	(0.00)	(0.00)	(0.00)	(0.00)	(0.00)	(0.00)							0.70
		2,811.10	2,810.40	2,441.35	367.06	0.00	2.00	0.00	0.00	0.00	0.00	0.00	0.00	0.70							
州	根羽村	(6.13)	(0.00)	(0.00)	(0.00)	(0.00)	(0.00)	(0.00)	(0.00)	(0.00)	(0.00)	(0.00)	(0.00)	(6.13)			(6.13)				
		2,056.19	1,834.22	1,381.43	430.80	0.00	0.53	0.00	16.37	0.00	5.09	0.00	0.00	221.97	0.03	0.75	221.19				
州	下條村	(11.66)	(0.00)	(0.00)	(0.00)	(0.00)	(0.00)	(0.00)	(0.00)	(0.00)	(0.00)	(0.00)	(0.00)	(11.66)	(0.71)		(10.95)				
		492.16	456.98	13.15	441.11	1.17	0.00	0.00	0.00	0.00	0.00	1.55	0.00	35.18	15.41		19.77				
州	売木村	(302.85)	(78.75)	(0.00)	(0.00)	(0.00)	(0.00)	(0.00)	(0.00)	(0.00)	(0.00)	(0.00)	(78.75)	(224.10)			(224.10)				
		1,425.79	1,184.61	704.92	478.96	0.00	0.00	0.00	0.00	0.00	0.00	0.00	0.73	241.18			239.50			1.68	
州	天龍村	(403.33)	(0.00)	(0.00)	(0.00)	(0.00)	(0.00)	(0.00)	(0.00)	(0.00)	(0.00)	(0.00)	(0.00)	(403.33)			(403.15)			(0.18)	
		3,801.53	3,098.19	1,582.36	1,504.05	7.93	0.00	0.00	0.00	0.00	3.85	0.00	0.00	703.34			702.86			0.48	

第9表 市町村別・制限林の種類別・面積表

(単位 面積:ha)

制限林の種類 市町村名	制限林 合計	保 安 林											そ の 他 の 制 限 林							
		計	水かん	土流	土崩	防風	水害	干害	なだれ	落石	風致	保健	計	砂指	国立	国定	県立	都風	その他	
南 信 州	泰阜村	(97.24)	(0.00)	(0.00)	(0.00)	(0.00)	(0.00)	(0.00)	(0.00)	(0.00)	(0.00)	(0.00)	(0.00)	(97.24)	(15.58)		(81.66)			
		2,328.14	2,085.98	1,291.13	789.53	2.08	0.00	0.00	3.24	0.00	0.00	0.00	0.00	242.16			242.16			
	喬木村	(180.20)	(90.32)	(0.00)	(0.00)	(0.00)	(0.00)	(0.00)	(0.00)	(0.00)	(0.00)	(0.00)	(90.32)	(89.88)	(0.02)			(85.22)	(4.64)	
		2,868.04	2,855.30	2,135.87	716.22	2.30	0.00	0.00	0.00	0.00	0.00	0.00	0.91	12.74					12.74	
	豊丘村	(0.00)	(0.00)	(0.00)	(0.00)	(0.00)	(0.00)	(0.00)	(0.00)	(0.00)	(0.00)	(0.00)	(0.00)	(0.00)						
	2,829.79	2,829.63	2,367.14	457.75	1.77	0.00	0.00	0.00	0.00	0.00	2.98	0.00	0.16					0.16		
大鹿村	(298.83)	(0.00)	(0.00)	(0.00)	(0.00)	(0.00)	(0.00)	(0.00)	(0.00)	(0.00)	(0.00)	(0.00)	(298.83)	(143.97)			(154.86)			
	6,876.70	6,774.60	4,726.95	2,036.61	10.88	0.00	0.00	0.00	0.00	0.16	0.00	0.00	102.10	75.24			26.86			
計	(7,206.41)	(709.65)	(0.00)	(0.00)	(0.00)	(0.00)	(0.00)	(0.00)	(0.00)	(0.00)	(0.00)	(709.65)	(6,496.76)	(291.64)	(3.64)	(2,711.92)	(3,431.13)	(0.00)	(58.43)	
	69,296.15	66,947.58	45,999.50	20,410.27	126.42	3.07	1.25	300.73	0.00	19.27	11.77	75.29	2,348.57	162.37	0.75	1,980.80	145.70	0.00	58.95	
木 曾	上松町	(153.97)	(1.77)	(0.00)	(0.00)	(0.00)	(0.00)	(0.00)	(0.00)	(0.00)	(0.00)	(1.77)	(152.20)	(131.93)			(17.10)		(3.17)	
		1,291.78	381.33	64.88	284.78	1.61	0.00	0.00	0.00	0.00	16.36	13.70	910.45	906.82			1.32		2.31	
	南木曾町	(273.97)	(0.00)	(0.00)	(0.00)	(0.00)	(0.00)	(0.00)	(0.00)	(0.00)	(0.00)	(0.00)	(273.97)	(250.77)			(23.13)		(0.07)	
		2,443.74	1,256.30	279.10	932.68	21.68	0.00	0.00	22.84	0.00	0.00	0.00	0.00	1,187.44	1,116.73			64.01	6.70	
	木曾町	(1,983.29)	(0.00)	(0.00)	(0.00)	(0.00)	(0.00)	(0.00)	(0.00)	(0.00)	(0.00)	(0.00)	(1,983.29)	(1,982.39)			(0.90)			
		10,809.92	8,236.53	6,885.37	1,319.93	6.95	0.00	0.00	0.00	0.00	8.76	15.52	0.00	2,573.39	2,317.41			252.50	3.48	
	木祖村	(472.77)	(0.00)	(0.00)	(0.00)	(0.00)	(0.00)	(0.00)	(0.00)	(0.00)	(0.00)	(0.00)	(0.00)	(472.77)	(471.30)				(1.47)	
		3,209.77	1,508.82	914.64	593.18	0.00	0.00	0.00	0.00	0.00	0.00	1.00	0.00	1,700.95	1,698.90				2.05	
王滝村	(636.12)	(0.00)	(0.00)	(0.00)	(0.00)	(0.00)	(0.00)	(0.00)	(0.00)	(0.00)	(0.00)	(0.00)	(636.12)	(545.77)			(90.35)			
	1,895.02	728.09	671.18	38.88	6.26	0.00	0.00	0.00	0.00	11.77	0.00	0.00	1,166.93	887.77			279.16			
大桑村	(1,014.69)	(174.23)	(0.00)	(0.00)	(0.00)	(0.00)	(0.00)	(0.00)	(0.00)	(0.00)	(0.00)	(174.23)	(840.46)	(665.42)				(175.04)		
	2,285.20	1,504.99	850.69	607.98	30.45	0.00	0.00	9.16	0.00	0.94	5.78	0.00	780.21	759.73				20.48		
計	(4,534.81)	(176.00)	(0.00)	(0.00)	(0.00)	(0.00)	(0.00)	(0.00)	(0.00)	(0.00)	(0.00)	(176.00)	(4,358.81)	(4,047.58)	(0.00)	(0.00)	(131.48)	(0.00)	(179.75)	
	21,935.42	13,616.05	9,665.85	3,777.42	66.95	0.00	0.00	32.00	0.00	37.82	36.00	0.00	8,319.37	7,687.36	0.00	0.00	596.99	0.00	35.02	
松 本	松本市	(5,730.38)	(250.65)	(0.00)	(0.00)	(0.00)	(0.00)	(0.00)	(0.00)	(99.00)	(0.00)	(1.18)	(150.47)	(5,479.73)	(1,377.30)	(920.63)	(2,278.13)		(165.88)	(737.79)
		21,843.61	18,782.08	10,828.78	6,911.98	18.22	0.00	0.00	987.79	23.96	10.20	0.03	1.13	3,061.53	709.39	858.50	1,387.00		89.06	17.58
	塩尻市	(691.48)	(78.88)	(0.00)	(0.00)	(0.00)	(0.00)	(0.00)	(0.00)	(0.00)	(0.00)	(0.00)	(78.88)	(612.60)	(49.19)		(523.28)			(40.13)
		5,857.13	5,749.78	3,987.11	1,730.08	2.97	0.00	0.00	28.57	0.00	0.00	1.05	0.00	107.35	6.17		94.94			6.24
	安曇野市	(392.25)	(361.60)	(0.00)	(0.00)	(0.00)	(0.00)	(0.00)	(0.00)	(0.00)	(0.00)	(0.00)	(361.60)	(30.65)	(30.52)					(0.13)
		5,211.01	4,779.78	2,055.79	2,682.72	31.04	0.00	0.70	0.00	0.00	0.00	0.00	9.53	431.23	421.53	8.12				1.58
	麻績村	(41.23)	(14.89)	(0.00)	(0.00)	(0.00)	(0.00)	(0.00)	(0.00)	(0.00)	(0.00)	(0.00)	(14.89)	(26.34)	(5.31)					(21.03)
		429.55	407.93	40.92	258.87	0.00	0.00	0.00	108.13	0.00	0.00	0.00	0.00	21.62	21.62					
	生坂村	(7.80)	(0.00)	(0.00)	(0.00)	(0.00)	(0.00)	(0.00)	(0.00)	(0.00)	(0.00)	(0.00)	(0.00)	(7.80)	(7.80)					
		1,124.38	1,046.48	9.34	1,030.31	6.74	0.09	0.00	0.00	0.00	0.00	0.00	0.00	77.90	76.06					1.84
山形村	(208.74)	(208.54)	(0.00)	(0.00)	(0.00)	(0.00)	(0.00)	(0.00)	(0.00)	(0.00)	(0.00)	(208.54)	(0.20)	(0.20)						
	537.08	525.38	198.44	254.05	0.00	0.00	0.00	72.89	0.00	0.00	0.00	0.00	11.70	11.70						
朝日村	(223.21)	(0.00)	(0.00)	(0.00)	(0.00)	(0.00)	(0.00)	(0.00)	(0.00)	(0.00)	(0.00)	(0.00)	(223.21)	(223.21)						
	4,893.74	4,877.31	4,331.25	546.07	0.00	0.00	0.00	0.00	0.00	0.00	0.00	0.00	16.43	16.29					0.14	
筑北村	(190.61)	(188.23)	(0.00)	(0.00)	(0.00)	(0.00)	(0.00)	(0.00)	(0.00)	(0.00)	(0.00)	(188.23)	(2.38)	(2.38)						
	3,050.28	3,037.47	988.45	1,957.74	1.15	0.00	0.00	89.90	0.00	0.24	0.00	0.00	12.81	12.81						
計	(7,485.70)	(1,102.79)	(0.00)	(0.00)	(0.00)	(0.00)	(0.00)	(0.00)	(99.00)	(0.00)	(1.18)	(1,002.61)	(6,382.91)	(1,695.91)	(920.63)	(2,801.41)	(0.00)	(165.88)	(799.08)	
	42,946.79	39,206.22	22,440.07	15,371.82	60.11	0.09	0.70	1,287.28	23.96	10.43	1.08	10.66	3,740.57	1,275.57	866.62	1,481.94	0.00	89.06	27.38	
北 ア ル プ ス	大町市	(1,247.34)	(10.93)	(0.00)	(0.00)	(0.00)	(0.00)	(0.00)	(0.00)	(0.00)	(0.00)	(10.93)	(1,236.41)	(1,110.67)				(125.74)		
		6,773.00	4,009.50	1,524.90	2,397.70	0.65	0.00	0.00	76.41	2.00	7.53	0.00	0.32	2,763.50	2,223.74				537.76	2.00
池田町	(73.93)	(59.14)	(0.00)	(0.00)	(0.00)	(0.00)	(0.00)	(0.00)	(0.00)	(0.00)	(0.00)	(59.14)	(14.79)	(14.79)						
	798.94	596.26	0.00	527.05	9.70	0.00	0.00	59.51	0.00	0.00	0.00	0.00	202.68	202.68						



第9表 市町村別・制限林の種類別・面積表

(単位 面積:ha)

	制限林の種類 市町村名	制限林 合計	保 安 林											そ の 他 の 制 限 林						
			計	水かん	土流	土崩	防風	水害	干害	なだれ	落石	風致	保健	計	砂指	国立	国定	県立	都風	その他
北 ア ル プ ス	松川村	(103.21)	(98.87)	(0.00)	(0.00)	(0.00)	(0.00)	(0.00)	(0.00)	(0.00)	(0.00)	(0.00)	(98.87)	(4.34)	(4.34)					
		375.38	369.31	45.28	224.53	0.00	0.00	0.00	99.49	0.00	0.00	0.00	0.00	6.07	6.07					
	白馬村	(3,345.45)	(1,526.06)	(0.00)	(0.00)	(0.00)	(0.00)	(0.00)	(0.00)	(0.00)	(0.00)	(0.00)	(1,526.06)	(1,819.39)	(180.89)	(1,638.50)				
		3,500.46	2,850.74	768.79	2,011.14	16.97	0.00	1.02	17.47	34.95	0.40	0.00	0.00	649.72	645.47	4.25				
小谷村	(1,397.05)	(376.47)	(0.00)	(0.00)	(0.00)	(0.00)	(0.00)	(0.00)	(0.00)	(0.00)	(0.00)	(376.47)	(1,020.58)	(31.25)	(989.33)					
	7,560.85	6,541.89	4,593.18	1,708.55	15.26	0.00	0.00	0.00	136.36	14.89	0.00	73.64	1,018.96	156.52	857.42				5.02	
計	(6,166.97)	(2,071.46)	(0.00)	(0.00)	(0.00)	(0.00)	(0.00)	(0.00)	(0.00)	(0.00)	(0.00)	(2,071.46)	(4,095.51)	(1,341.94)	(2,627.83)	(0.00)	(0.00)	(125.74)	(0.00)	
	19,008.62	14,367.69	6,932.14	6,868.97	42.59	0.00	1.02	252.89	173.31	22.81	0.00	73.96	4,640.93	3,234.48	861.67	0.00	0.00	537.76	7.02	
長 野	長野市	(1,262.92)	(437.74)	(0.00)	(0.00)	(0.00)	(0.00)	(0.00)	(0.00)	(0.00)	(0.00)	(437.74)	(825.18)	(192.95)	(440.13)		(162.30)	(27.78)	(2.02)	
		12,003.65	9,566.44	5,718.24	3,144.60	64.78	0.00	1.89	559.98	17.12	30.64	0.00	29.20	2,437.21	1,308.30	1,040.16		0.21	76.14	12.40
	須坂市	(204.65)	(172.00)	(0.00)	(0.00)	(0.00)	(0.00)	(0.00)	(0.00)	(0.00)	(0.00)	(12.82)	(159.18)	(32.65)		(28.71)				(3.94)
		2,144.76	2,100.66	543.41	1,525.46	3.85	0.00	12.27	13.04	0.00	2.13	0.50	0.00	44.10	20.37	23.73				
	千曲市	(341.18)	(173.52)	(0.00)	(0.00)	(0.00)	(0.00)	(0.00)	(0.00)	(0.00)	(0.00)	(0.00)	(173.52)	(167.66)	(165.27)					(2.39)
		2,385.07	1,772.72	983.88	630.92	6.68	0.00	0.00	144.68	0.00	6.56	0.00	0.00	612.35	598.35					14.00
	坂城町	(594.41)	(0.00)	(0.00)	(0.00)	(0.00)	(0.00)	(0.00)	(0.00)	(0.00)	(0.00)	(0.00)	(0.00)	(594.41)	(394.45)				(199.96)	
		1,527.89	1,175.65	784.91	360.68	0.10	0.00	0.00	27.26	0.00	2.69	0.00	0.00	352.24	160.31				191.93	
	小布施町	(0.00)	(0.00)	(0.00)	(0.00)	(0.00)	(0.00)	(0.00)	(0.00)	(0.00)	(0.00)	(0.00)	(0.00)	(0.00)						
		10.63	10.63	0.00	10.63	0.00	0.00	0.00	0.00	0.00	0.00	0.00	0.00	0.00						
高山村	(771.08)	(0.00)	(0.00)	(0.00)	(0.00)	(0.00)	(0.00)	(0.00)	(0.00)	(0.00)	(0.00)	(0.00)	(771.08)	(384.21)	(385.87)				(1.00)	
	4,088.98	4,065.72	2,780.36	1,284.83	0.53	0.00	0.00	0.00	0.00	0.00	0.00	0.00	23.26	14.28	7.64				1.34	
信濃町	(1,056.46)	(0.00)	(0.00)	(0.00)	(0.00)	(0.00)	(0.00)	(0.00)	(0.00)	(0.00)	(0.00)	(0.00)	(1,056.46)		(528.23)			(528.23)		
	429.49	402.14	187.81	79.03	0.00	0.00	0.00	128.09	7.14	0.08	0.00	0.00	27.35		21.89			5.46		
飯綱町	(0.00)	(0.00)	(0.00)	(0.00)	(0.00)	(0.00)	(0.00)	(0.00)	(0.00)	(0.00)	(0.00)	(0.00)	(0.00)							
	204.15	200.57	122.53	71.94	6.10	0.00	0.00	0.00	0.00	0.00	0.00	0.00	3.58	3.01					0.57	
小川村	(29.90)	(23.41)	(0.00)	(0.00)	(0.00)	(0.00)	(0.00)	(0.00)	(0.00)	(0.00)	(0.00)	(23.41)	(6.49)	(6.49)						
	764.74	764.40	0.00	709.27	8.10	0.00	0.00	47.03	0.00	0.00	0.00	0.00	0.34	0.34						
計	(4,260.61)	(806.68)	(0.00)	(0.00)	(0.00)	(0.00)	(0.00)	(0.00)	(0.00)	(0.00)	(12.82)	(793.86)	(3,453.93)	(1,143.37)	(1,382.94)	(0.00)	(162.30)	(755.97)	(9.35)	
	23,559.36	20,058.93	11,121.14	7,817.35	90.13	0.00	14.16	920.09	24.26	42.10	0.50	29.20	3,500.43	2,104.96	1,093.42	0.00	0.21	273.53	28.31	
北 信	中野市	(123.07)	(119.10)	0.00	0.00	0.00	0.00	0.00	0.00	0.00	0.00	(119.10)	(3.97)	(2.26)					(1.71)	
		1,013.47	1,001.04	670.40	53.36	2.82	0.00	0.00	260.48	13.98	0.00	0.00	0.00	12.43	12.43					
	飯山市	(84.54)	(51.83)	0.00	0.00	0.00	0.00	0.00	0.00	0.00	0.00	0.00	(51.83)	(32.71)	(2.61)					(30.10)
		2,301.94	2,251.13	1,298.46	416.74	2.82	0.00	0.00	411.40	109.02	0.00	0.00	12.68	50.81	7.16					43.65
	山ノ内町	(6,297.79)	(651.21)	0.00	0.00	0.00	0.00	0.00	0.00	0.00	0.00	0.00	(651.21)	(5,646.58)	(1,851.33)	(2,338.25)			(338.54)	(1,118.46)
		5,814.47	3,487.68	2,723.18	718.95	10.02	0.00	0.00	0.00	0.00	0.00	35.53	0.00	2,326.79	1,394.75	930.88				1.16
	木島平村	(0.00)	(0.00)	0.00	0.00	0.00	0.00	0.00	0.00	0.00	0.00	0.00	(0.00)							
453.11		436.28	358.14	25.18	0.00	0.00	0.00	34.99	17.97	0.00	0.00	0.00	16.83	16.83						
野沢温泉村	(0.00)	(0.00)	0.00	0.00	0.00	0.00	0.00	0.00	0.00	0.00	0.00	(0.00)								
	376.79	376.79	181.03	74.71	0.64	0.00	0.00	13.64	106.77	0.00	0.00	0.00	0.00							
栄村	(8.38)	(0.00)	0.00	0.00	0.00	0.00	0.00	0.00	0.00	0.00	0.00	(0.00)	(8.38)	(8.38)						
	4,578.81	4,548.07	2,623.52	1,747.46	1.76	0.00	0.00	134.72	40.61	0.00	0.00	0.00	30.74	29.98					0.76	
計	(6,513.78)	(822.14)	(0.00)	(0.00)	(0.00)	(0.00)	(0.00)	(0.00)	(0.00)	(0.00)	(0.00)	(822.14)	(5,691.64)	(1,864.58)	(2,338.25)	(0.00)	(0.00)	(338.54)	(1,150.27)	
	14,538.58	12,100.98	7,854.74	3,036.39	18.05	0.00	0.00	855.23	288.35	0.00	35.53	12.68	2,437.60	1,461.15	930.88	0.00	0.00	0.00	45.57	

第10-1表 市町村別・公益的機能別施業森林等区分別ゾーニング別・資源表

(単位 面積：ha 蓄積：m3)

地域 振興局	市町村名	区分	公益的機能別施業森林等区分別																
			水かん		山災/土壌		快適環境		保健		文化		独自		木材		総数		
			面積	蓄積	面積	蓄積	面積	蓄積	面積	蓄積	面積	蓄積	面積	蓄積	面積	蓄積	面積	蓄積	
佐久	小諸市	総数	669.53	162,923	55.22	13,825									621.00	155,174	1,345.75	331,922	
		立木地	総数	662.51	162,873	54.28	13,825									614.17	155,124	1,330.96	331,822
			人工林	464.53	127,603	53.23	13,482									453.97	125,561	971.73	266,646
			天然林	197.98	35,270	1.05	343									160.20	29,563	359.23	65,176
		その他	7.02	50	0.94										6.83	50	14.79	100	
	佐久市	総数	12,785.10	2,959,078	198.94	51,269									7,012.99	1,721,170	19,997.03	4,731,517	
		立木地	総数	12,553.07	2,958,773	192.94	51,269									6,889.52	1,721,133	19,635.53	4,731,175
			人工林	7,761.77	2,337,228	145.37	45,540									4,516.58	1,383,433	12,423.72	3,766,201
			天然林	4,791.30	621,545	47.57	5,729									2,372.94	337,700	7,211.81	964,974
		その他	232.03	305	6.00										123.47	37	361.50	342	
	小海町	総数	3,363.17	873,759	275.00	66,400									2,274.38	591,151	5,912.55	1,531,310	
		立木地	総数	3,291.39	873,708	271.15	66,400									2,255.05	591,151	5,817.59	1,531,259
			人工林	2,276.25	744,429	153.28	50,900									1,485.91	496,758	3,915.44	1,292,087
			天然林	1,015.14	129,279	117.87	15,500									769.14	94,393	1,902.15	239,172
		その他	71.78	51	3.85										19.33		94.96	51	
	川上村	総数	10,293.67	2,607,722	355.44	87,877			181.45	40,346					2,485.28	673,949	13,315.84	3,409,894	
立木地		総数	9,863.55	2,602,154	336.87	87,877			153.90	40,346					2,444.45	673,949	12,798.77	3,404,326	
		人工林	6,424.87	2,085,246	271.32	79,563			82.70	21,512					1,846.65	596,563	8,625.54	2,782,884	
		天然林	3,438.68	516,908	65.55	8,314			71.20	18,834					597.80	77,386	4,173.23	621,442	
その他		430.12	5,568	18.57				27.55						40.83		517.07	5,568		
南牧村	総数	4,576.38	1,119,528					48.85	3,952					1,538.50	385,086	6,163.73	1,508,566		
	立木地	総数	4,459.35	1,119,528					38.00	3,952					1,500.44	385,086	5,997.79	1,508,566	
		人工林	3,098.17	964,460											1,156.60	346,771	4,254.77	1,311,231	
		天然林	1,361.18	155,068					38.00	3,952					343.84	38,315	1,743.02	197,335	
	その他	117.03						10.85						38.06		165.94			
南相木村	総数	784.00	195,025	774.87	149,645			24.71	5,000					780.56	185,451	2,364.14	535,121		
	立木地	総数	750.19	193,596	715.93	147,315			24.27	5,000					732.32	184,022	2,222.71	529,933	
		人工林	520.27	166,697	388.47	111,693			18.75	4,572					520.99	158,760	1,448.48	441,722	
		天然林	229.92	26,899	327.46	35,622			5.52	428					211.33	25,262	774.23	88,211	
	その他	33.81	1,429	58.94	2,330			0.44						48.24	1,429	141.43	5,188		
北相木村	総数	2,153.02	540,471											2,160.12	542,213	4,313.14	1,082,684		
	立木地	総数	2,052.90	538,511											2,060.00	540,253	4,112.90	1,078,764	
		人工林	1,376.32	446,676											1,381.67	448,063	2,757.99	894,739	
		天然林	676.58	91,835											678.33	92,190	1,354.91	184,025	
	その他	100.12	1,960											100.12	1,960	200.24	3,920		
佐久穂町	総数	7,453.35	1,831,373	646.72	147,587			238.10	32,305					2,622.36	658,401	10,960.53	2,669,666		
	立木地	総数	7,339.32	1,831,297	627.55	147,511			237.81	32,305					2,555.64	658,401	10,760.32	2,669,514	
		人工林	4,119.37	1,339,649	397.32	118,545			23.36	7,529					1,759.21	567,821	6,299.26	2,033,544	
		天然林	3,219.95	491,648	230.23	28,966			214.45	24,776					796.43	90,580	4,461.06	635,970	
	その他	114.03	76	19.17	76			0.29						66.72		200.21	152		
軽井沢町	総数	2,406.29	443,841	6.25	1,126			353.20	73,735					1,024.91	188,094	3,790.65	706,796		
	立木地	総数	2,392.09	443,841	4.69	1,126			352.60	73,735					1,013.01	188,094	3,762.39	706,796	
		人工林	844.80	259,498	4.69	1,126			166.81	51,774					418.14	118,265	1,434.44	430,663	
		天然林	1,547.29	184,343					185.79	21,961					594.87	69,829	2,327.95	276,133	
	その他	14.20		1.56				0.60						11.90		28.26			
御代田町	総数	1,079.74	227,292	215.63	47,066									398.07	86,100	1,693.44	360,458		
	立木地	総数	1,059.22	227,292	211.49	47,066									388.11	86,100	1,658.82	360,458	
		人工林	569.47	171,486	179.71	43,770									318.27	78,515	1,067.45	293,771	
		天然林	489.75	55,806	31.78	3,296									69.84	7,585	591.37	66,687	
	その他	20.52		4.14										9.96		34.62			
立科町	総数	2,038.62	398,676	67.05	15,597									2,038.62	398,676	4,144.29	812,949		
	立木地	総数	2,008.19	398,676	66.84	15,597									2,008.19	398,676	4,083.22	812,949	
		人工林	982.24	261,165	40.24	11,813									982.24	261,165	2,004.72	534,143	
		天然林	1,025.95	137,511	26.60	3,784									1,025.95	137,511	2,078.50	278,806	
	その他	30.43		0.21										30.43		61.07			

第10-1表 市町村別・公益的機能別施業森林等区別ゾーニング別・資源表

(単位 面積：ha 蓄積：m3)

地域 振興局	市町村名	区分	公益的機能別施業森林等区別																
			水かん		山災/土壌		快適環境		保健		文化		独自		木材		総数		
			面積	蓄積	面積	蓄積	面積	蓄積	面積	蓄積	面積	蓄積	面積	蓄積	面積	蓄積	面積	蓄積	
佐久	佐久計	総数	47,602.87	11,359,688	2,595.12	580,392			846.31	155,338					22,956.79	5,585,465	74,001.09	17,680,883	
		立木地	総数	46,431.78	11,350,249	2,481.74	577,986			806.58	155,338					22,460.90	5,581,989	72,181.00	17,665,562
			人工林	28,438.06	8,904,137	1,633.63	476,432			291.62	85,387					14,840.23	4,581,675	45,203.54	14,047,631
			天然林	17,993.72	2,446,112	848.11	101,554			514.96	69,951					7,620.67	1,000,314	26,977.46	3,617,931
			その他	1,171.09	9,439	113.38	2,406			39.73						495.89	3,476	1,820.09	15,321
上田	上田市	総数	22,784.63	5,161,052	7,341.07	1,610,881			352.60	88,658					27,245.02	6,016,182	57,723.32	12,876,773	
		立木地	総数	21,912.72	5,123,394	6,993.94	1,596,985			342.16	88,658					26,292.45	5,978,501	55,541.27	12,787,538
			人工林	12,037.31	3,758,800	3,636.66	1,103,235			153.91	44,059					13,666.20	4,201,362	29,494.08	9,107,456
			天然林	9,875.41	1,364,594	3,357.28	493,750			188.25	44,599					12,626.25	1,777,139	26,047.19	3,680,082
			その他	871.91	37,658	347.13	13,896			10.44						952.57	37,681	2,182.05	89,235
	東御市	総数	572.23	124,205	619.65	121,007			11.17	2,729			34.34	6,216	1,588.08	330,699	2,825.47	584,856	
		立木地	総数	562.32	124,205	610.51	120,278			11.09	2,729			34.11	6,216	1,565.21	330,699	2,783.24	584,127
			人工林	440.68	111,543	323.00	82,586			3.75	1,100			6.70	2,009	962.68	254,476	1,736.81	451,714
			天然林	121.64	12,662	287.51	37,692			7.34	1,629			27.41	4,207	602.53	76,223	1,046.43	132,413
			その他	9.91		9.14	729			0.08				0.23		22.87		42.23	729
青木村	総数	3,263.32	841,011	1,071.80	265,961	52.57	10,361	33.66	7,046					3,604.19	911,915	8,025.54	2,036,294		
	立木地	総数	3,209.62	841,011	1,055.14	265,961	52.57	10,361	33.36	7,046					3,542.54	911,915	7,893.23	2,036,294	
		人工林	2,073.26	660,174	677.74	202,877	25.78	7,410	11.79	3,654					2,253.65	705,848	5,042.22	1,579,963	
		天然林	1,136.36	180,837	377.40	63,084	26.79	2,951	21.57	3,392					1,288.89	206,067	2,851.01	456,331	
		その他	53.70		16.66				0.30						61.65		132.31		
長和町	総数	2,308.39	541,166	1,211.45	299,025			304.32	70,372					7,533.82	1,831,347	11,357.98	2,741,910		
	立木地	総数	2,232.67	541,166	1,190.77	299,025			289.39	70,372					7,343.07	1,831,347	11,055.90	2,741,910	
		人工林	1,474.73	442,093	749.27	229,454			206.14	61,218					4,719.48	1,460,177	7,149.62	2,192,942	
		天然林	757.94	99,073	441.50	69,571			83.25	9,154					2,623.59	371,170	3,906.28	548,968	
		その他	75.72		20.68				14.93						190.75		302.08		
上田計	総数	28,928.57	6,667,434	10,243.97	2,296,874	52.57	10,361	701.75	168,805			34.34	6,216	39,971.11	9,090,143	79,932.31	18,239,833		
	立木地	総数	27,917.33	6,629,776	9,850.36	2,282,249	52.57	10,361	676.00	168,805			34.11	6,216	38,743.27	9,052,462	77,273.64	18,149,869	
		人工林	16,025.98	4,972,610	5,386.67	1,618,152	25.78	7,410	375.59	110,031			6.70	2,009	21,602.01	6,621,863	43,422.73	13,332,075	
		天然林	11,891.35	1,657,166	4,463.69	664,097	26.79	2,951	300.41	58,774			27.41	4,207	17,141.26	2,430,599	33,850.91	4,817,794	
		その他	1,011.24	37,658	393.61	14,625			25.75				0.23		1,227.84	37,681	2,658.67	89,964	
計画区計	総数	76,531.44	18,027,122	12,839.09	2,877,266	52.57	10,361	1,548.06	324,143			34.34	6,216	62,927.90	14,675,608	153,933.40	35,920,716		
	立木地	総数	74,349.11	17,980,025	12,332.10	2,860,235	52.57	10,361	1,482.58	324,143			34.11	6,216	61,204.17	14,634,451	149,454.64	35,815,431	
		人工林	44,464.04	13,876,747	7,020.30	2,094,584	25.78	7,410	667.21	195,418			6.70	2,009	36,442.24	11,203,538	88,626.27	27,379,706	
		天然林	29,885.07	4,103,278	5,311.80	765,651	26.79	2,951	815.37	128,725			27.41	4,207	24,761.93	3,430,913	60,828.37	8,435,725	
		その他	2,182.33	47,097	506.99	17,031			65.48				0.23		1,723.73	41,157	4,478.76	105,285	

第10-1表 市町村別・公益的機能別施業森林等区別ゾーニング別・資源表

(単位 面積：ha 蓄積：m3)

地域 振興局	市町村名	区分	公益的機能別施業森林等区別																
			水かん		山災/土壌		快適環境		保健		文化		独自		木材		総数		
			面積	蓄積	面積	蓄積	面積	蓄積	面積	蓄積	面積	蓄積	面積	蓄積	面積	蓄積	面積	蓄積	
諏訪	岡谷市	総数	1,409.20	313,785	5,157.76	1,188,989			220.95	18,921					5,093.91	1,185,718	11,881.82	2,707,413	
		立木地	総数	1,399.82	313,785	5,028.82	1,188,989			136.93	18,921				5,014.37	1,185,718	11,579.94	2,707,413	
		人工林	1,218.72	283,103	3,568.13	901,226			54.02	10,677					3,553.06	897,540	8,393.93	2,092,546	
		天然林	181.10	30,682	1,460.69	287,763			82.91	8,244					1,461.31	288,178	3,186.01	614,867	
		その他	9.38		128.94				84.02						79.54		301.88		
	諏訪市	総数	5,558.18	1,223,467	5,558.18	1,223,467			1,234.54	128,673	7.57	810			454.99	123,308	12,813.46	2,699,725	
		立木地	総数	5,332.72	1,223,467	5,332.72	1,223,467			585.98	128,673	7.57	810			446.38	123,308	11,705.37	2,699,725
		人工林	3,310.56	890,838	3,310.56	890,838			469.54	118,122					329.82	98,772	7,420.48	1,998,570	
		天然林	2,022.16	332,629	2,022.16	332,629			116.44	10,551	7.57	810			116.56	24,536	4,284.89	701,155	
		その他	225.46		225.46				648.56						8.61		1,108.09		
	茅野市	総数	2,835.23	454,561	1,519.10	325,407	5,189.74	1,011,561	646.07	150,675	84.83	20,562			5,532.37	1,001,860	15,807.34	2,964,626	
		立木地	総数	2,731.43	454,561	1,487.93	325,407	4,913.86	1,011,561	641.46	150,675	84.24	20,562			5,230.08	1,001,860	15,089.00	2,964,626
		人工林	871.20	199,696	747.21	209,519	2,456.33	671,592	359.15	101,094	29.94	8,302			2,458.08	647,475	6,921.91	1,837,678	
		天然林	1,860.23	254,865	740.72	115,888	2,457.53	339,969	282.31	49,581	54.30	12,260			2,772.00	354,385	8,167.09	1,126,948	
		その他	103.80		31.17		275.88		4.61		0.59				302.29		718.34		
下諏訪町	総数	3,195.01	641,596	478.03	110,400	330.52	81,014	47.15	11,392					2,528.94	561,923	6,579.65	1,406,325		
	立木地	総数	3,085.75	641,596	464.93	110,400	324.38	81,014	46.43	11,392					2,466.90	561,923	6,388.39	1,406,325	
	人工林	1,860.01	487,516	239.41	74,549	176.45	54,593	45.46	11,330					1,489.54	418,851	3,810.87	1,046,839		
	天然林	1,225.74	154,080	225.52	35,851	147.93	26,421	0.97	62					977.36	143,072	2,577.52	359,486		
	その他	109.26		13.10		6.14		0.72						62.04		191.26			
富士見町	総数	3,063.78	617,546	3,999.92	929,787	742.91	192,122	24.96	5,050					86.93	21,920	7,918.50	1,766,425		
	立木地	総数	2,940.14	617,317	3,867.95	929,787	730.35	192,122	24.54	5,050					86.58	21,920	7,649.56	1,766,196	
	人工林	1,484.44	399,458	2,171.07	610,608	417.80	126,117	4.12	1,271					76.59	19,525	4,154.02	1,156,979		
	天然林	1,455.70	217,859	1,696.88	319,179	312.55	66,005	20.42	3,779					9.99	2,395	3,495.54	609,217		
	その他	123.64	229	131.97		12.56		0.42						0.35		268.94	229		
原村	総数	827.81	169,572	165.94	29,527	669.18	125,914	282.22	30,275					460.10	88,766	2,405.25	444,054		
	立木地	総数	789.06	169,572	161.38	29,527	653.53	125,914	223.12	30,275					430.69	88,766	2,257.78	444,054	
	人工林	504.53	118,666	123.29	24,153	316.27	77,520	31.24	5,438					362.16	78,343	1,337.49	304,120		
	天然林	284.53	50,906	38.09	5,374	337.26	48,394	191.88	24,837					68.53	10,423	920.29	139,934		
	その他	38.75		4.56		15.65		59.10						29.41		147.47			
諏訪計	総数	16,889.21	3,420,527	16,878.93	3,807,577	6,932.35	1,410,611	2,455.89	344,986	92.40	21,372			14,157.24	2,983,495	57,406.02	11,988,568		
	立木地	総数	16,278.92	3,420,298	16,343.73	3,807,577	6,622.12	1,410,611	1,658.46	344,986	91.81	21,372			13,675.00	2,983,495	54,670.04	11,988,339	
	人工林	9,249.46	2,379,277	10,159.67	2,710,893	3,366.85	929,822	963.53	247,932	29.94	8,302			8,269.25	2,160,506	32,038.70	8,436,732		
	天然林	7,029.46	1,041,021	6,184.06	1,096,684	3,255.27	480,789	694.93	97,054	61.87	13,070			5,405.75	822,989	22,631.34	3,551,607		
	その他	610.29	229	535.20		310.23		797.43		0.59				482.24		2,735.98	229		
上伊那	伊那市	総数	10,315.33	2,115,912	8,445.99	1,793,071			1,063.27	194,848					20,663.86	4,428,556	762,881.16	8,532,387	
		立木地	総数	10,134.25	2,114,920	8,243.94	1,792,064			1,030.69	194,848					20,288.28	4,427,564	39,697.16	8,529,396
		人工林	7,083.51	1,673,789	5,290.24	1,347,144			336.14	87,609					13,549.30	3,384,412	26,259.19	6,492,954	
		天然林	3,050.74	441,131	2,953.70	444,920			694.55	107,239					6,738.98	1,043,152	13,437.97	2,036,442	
		その他	181.08	992	202.05	1,007			32.58						375.58	992	723,184.00	2,991	
	駒ヶ根市	総数	2,553.48	507,841	982.25	196,741			440.39	85,168	17.86	5,919			3,597.49	797,511	180,874.00	1,593,180	
		立木地	総数	2,475.36	507,841	934.64	196,741			434.36	85,168	17.80	5,919			3,544.16	797,511		1,593,180
		人工林	1,766.29	411,453	537.34	135,162			221.35	53,890	12.51	4,196			1,990.38	511,589	4,527.87	1,116,290	
		天然林	709.07	96,388	397.30	61,579			213.01	31,278	5.29	1,723			1,553.78	285,922	2,878.45	476,890	
		その他	78.12		47.61				6.03		0.06				53.33		185.15		
辰野町	総数	2,849.68	656,645	2,719.90	647,352			163.62	40,804					5,644.63	1,357,329	11,377.83	2,702,130		
	立木地	総数	2,811.51	656,645	2,673.34	647,352			162.75	40,804					5,567.67	1,357,329	11,215.27	2,702,130	
	人工林	2,001.28	496,408	1,663.36	444,646			116.79	30,036					4,101.79	1,068,225	7,883.22	2,039,315		
	天然林	810.23	160,237	1,009.98	202,706			45.96	10,768					1,465.88	289,104	3,332.05	662,815		
	その他	38.17		46.56				0.87						76.96		162.56			
箕輪町	総数	3,605.39	820,043	1,413.50	312,924			441.04	103,744	2.67	576			4,051.25	943,452	9,513.85	2,180,739		
	立木地	総数	3,563.34	820,043	1,404.35	312,924			440.11	103,744	2.67	576			4,005.88	943,452	9,416.35	2,180,739	
	人工林	2,565.94	659,185	856.18	219,263			273.96	72,332	0.99	231			2,891.89	756,343	6,588.96	1,707,354		
	天然林	997.40	160,858	548.17	93,661			166.15	31,412	1.68	345			1,113.99	187,109	2,827.39	473,385		
	その他	42.05		9.15				0.93						45.37		97.50			

第10-1表 市町村別・公益的機能別施業森林等区分別ゾーニング別・資源表

(単位 面積：ha 蓄積：m3)

地域 振興局	市町村名	区分	公益的機能別施業森林等区分別															
			水かん		山災/土壌		快適環境		保健		文化		独自		木材		総数	
			面積	蓄積	面積	蓄積	面積	蓄積	面積	蓄積	面積	蓄積	面積	蓄積	面積	蓄積	面積	蓄積
上伊那	飯島町	総数	966.75	178,447	669.30	135,263			143.49	25,395					2,058.76	409,073	3,838.30	748,178
		立木地	916.70	178,447	645.48	135,263			134.46	25,395					1,965.81	409,073	3,662.45	748,178
		人工林	504.38	125,174	377.62	92,726			37.61	10,116					1,048.32	263,470	1,967.93	491,486
		天然林	412.32	53,273	267.86	42,537			96.85	15,279					917.49	145,603	1,694.52	256,692
		その他	50.05		23.82				9.03						92.95		175.85	
	南箕輪村	総数	1,772.45	367,752	997.36	199,867	92.93	30,725	88.35	36,660	5.08	1,243			1,854.91	410,454	4,811.08	1,046,701
	立木地	1,743.49	367,752	970.41	199,867	91.76	30,725	88.35	36,660	5.08	1,243			1,822.38	410,454	4,721.47	1,046,701	
	人工林	1,368.65	325,605	632.29	158,979	53.12	21,903	67.55	31,969	5.02	1,239			1,395.25	352,885	3,521.88	892,580	
	天然林	374.84	42,147	338.12	40,888	38.64	8,822	20.80	4,691	0.06	4			427.13	57,569	1,199.59	154,121	
	その他	28.96		26.95		1.17								32.53		89.61		
	中川村	総数	854.02	170,488	347.44	55,452			33.65	7,016					4,678.24	875,158	5,913.35	1,108,114
	立木地	831.68	170,488	334.85	55,452			31.01	7,016					4,497.90	875,158	5,695.44	1,108,114	
人工林	690.00	150,483	233.94	42,491			8.25	1,807					2,158.37	521,749	3,090.56	716,530		
天然林	141.68	20,005	100.91	12,961			22.76	5,209					2,339.53	353,409	2,604.88	391,584		
その他	22.34		12.59				2.64						180.34		217.91			
宮田村	総数	336.27	71,073	773.04	180,140			269.67	56,811					1,392.36	319,819	2,771.34	627,843	
立木地	331.02	71,073	765.80	180,140			256.31	56,811					1,367.88	319,819	2,721.01	627,843		
人工林	201.91	52,921	584.92	153,824			200.34	51,558					1,070.51	278,177	2,057.68	536,480		
天然林	129.11	18,152	180.88	26,316			55.97	5,253					297.37	41,642	663.33	91,363		
その他	5.25		7.24				13.36						24.48		50.33			
上伊那計	総数	23,253.37	4,888,201	16,348.78	3,520,810	92.93	30,725	2,643.48	550,446	25.61	7,738			43,941.50	9,541,352	86,305.67	18,539,272	
立木地	22,807.35	4,887,209	15,972.81	3,519,803	91.76	30,725	2,578.04	550,446	25.55	7,738			43,059.96	9,540,360	84,535.47	18,536,281		
人工林	16,181.96	3,895,018	10,175.89	2,594,235	53.12	21,903	1,261.99	339,317	18.52	5,666			28,205.81	7,136,850	55,897.29	13,992,989		
天然林	6,625.39	992,191	5,796.92	925,568	38.64	8,822	1,316.05	211,129	7.03	2,072			14,854.15	2,403,510	28,638.18	4,543,292		
その他	446.02	992	375.97	1,007	1.17		65.44		0.06				881.54	992	1,770.20	2,991		
南信州	飯田市	総数	38,132.08	6,695,015	11,225.23	1,748,937			327.73	66,812					9,559.19	2,027,362	59,244.23	10,538,126
		立木地	36,938.55	6,695,015	10,660.95	1,748,937			320.24	66,812					9,360.39	2,027,362	57,280.13	10,538,126
		人工林	15,846.83	3,944,852	3,688.81	841,134			146.46	36,117					5,581.03	1,504,624	25,263.13	6,326,727
		天然林	21,091.72	2,750,163	6,972.14	907,803			173.78	30,695					3,779.36	522,738	32,017.00	4,211,399
		その他	1,193.53		564.28				7.49						198.80		1,964.10	
	松川町	総数	1,319.16	263,271	878.24	173,483			387.00	61,633					708.82	166,500	3,293.22	664,887
	立木地	1,263.86	263,271	857.81	173,483			374.11	61,633					699.40	166,500	3,195.18	664,887	
	人工林	653.86	170,528	373.91	83,631			87.31	21,315					422.15	104,744	1,537.23	380,218	
	天然林	610.00	92,743	483.90	89,852			286.80	40,318					277.25	61,756	1,657.95	284,669	
	その他	55.30		20.43				12.89						9.42		98.04		
	高森町	総数	1,070.77	215,001	1,061.61	241,035									218.61	49,968	2,350.99	506,004
	立木地	1,037.22	215,001	1,049.77	241,035									214.07	49,968	2,301.06	506,004	
人工林	620.49	156,142	650.52	158,797									152.74	35,572	1,423.75	350,511		
天然林	416.73	58,859	399.25	82,238									61.33	14,396	877.31	155,493		
その他	33.55		11.84										4.54		49.93			
阿南町	総数	9,420.24	1,795,387	699.01	126,743									2,266.23	528,580	12,385.48	2,450,710	
立木地	9,252.57	1,795,387	687.47	126,743										2,230.83	528,580	12,170.87	2,450,710	
人工林	4,125.38	1,100,112	515.21	108,552										1,493.55	417,275	6,134.14	1,625,939	
天然林	5,127.19	695,275	172.26	18,191										737.28	111,305	6,036.73	824,771	
その他	167.67		11.54											35.40		214.61		
阿智村	総数	16,518.28	3,079,220	804.56	137,839									11,204.71	2,152,050	28,527.55	5,369,109	
立木地	15,972.44	3,079,220	773.92	137,839										10,856.83	2,152,050	27,603.19	5,369,109	
人工林	8,364.40	2,140,508	599.28	119,312										5,806.67	1,511,721	14,770.35	3,771,541	
天然林	7,608.04	938,712	174.64	18,527										5,050.16	640,329	12,832.84	1,597,568	
その他	545.84		30.64											347.88		924.36		
平谷村	総数	6,997.71	1,186,353	260.41	45,376									2,472.61	583,708	9,730.73	1,815,437	
立木地	6,679.22	1,185,069	243.04	45,376										2,379.69	582,424	9,301.95	1,812,869	
人工林	3,258.26	809,764	226.50	43,829										1,893.59	522,776	5,378.35	1,376,369	
天然林	3,420.96	375,305	16.54	1,547										486.10	59,648	3,923.60	436,500	
その他	318.49	1,284	17.37											92.92	1,284	428.78	2,568	

第10-1表 市町村別・公益的機能別施業森林等区別ゾーニング別・資源表

(単位 面積：ha 蓄積：m3)

地域 振興局	市町村名	区分	公益的機能別施業森林等区別																
			水かん		山災/土壌		快適環境		保健		文化		独自		木材		総数		
			面積	蓄積	面積	蓄積	面積	蓄積	面積	蓄積	面積	蓄積	面積	蓄積	面積	蓄積	面積	蓄積	
南 信 州	根 羽 村	総数	7,288.96	2,074,906	528.52	118,347			619.62	95,236					7,813.84	2,192,456	16,250.94	4,480,945	
		立木地	総数	7,201.75	2,074,906	517.47	118,347			613.58	95,236					7,715.86	2,192,456	16,048.66	4,480,945
			人工林	5,603.85	1,876,163	445.78	108,621			113.94	31,871					6,046.27	1,983,987	12,209.84	4,000,642
			天然林	1,597.90	198,743	71.69	9,726			499.64	63,365					1,669.59	208,469	3,838.82	480,303
		その他	87.21		11.05				6.04						97.98		202.28		
	下 條 村	総数	2,044.70	379,815	279.56	51,279									603.54	127,140	2,927.80	558,234	
		立木地	総数	1,988.75	379,815	264.97	51,279									594.87	127,140	2,848.59	558,234
			人工林	787.35	203,590	193.06	43,127									314.00	80,783	1,294.41	327,500
			天然林	1,201.40	176,225	71.91	8,152									280.87	46,357	1,554.18	230,734
		その他	55.95		14.59										8.67		79.21		
	売 木 村	総数	3,308.00	753,086	162.16	29,444			334.78	75,854					3,307.95	753,080	7,112.89	1,611,464	
		立木地	総数	3,274.83	753,086	156.76	29,444			332.42	75,854					3,274.78	753,080	7,038.79	1,611,464
			人工林	2,391.24	627,338	150.96	28,756			207.20	56,461					2,391.24	627,338	5,140.64	1,339,893
			天然林	883.59	125,748	5.80	688			125.22	19,393					883.54	125,742	1,898.15	271,571
		その他	33.17		5.40				2.36						33.17		74.10		
	天 龍 村	総数	8,477.77	1,854,823	905.97	170,500			811.36	195,725					3,239.85	805,440	13,434.95	3,026,488	
立木地		総数	8,251.60	1,854,823	887.76	170,500			793.04	195,725					3,168.69	805,440	13,101.09	3,026,488	
		人工林	4,045.65	1,320,203	561.02	130,620			404.52	144,737					2,060.70	671,922	7,071.89	2,267,482	
		天然林	4,205.95	534,620	326.74	39,880			388.52	50,988					1,107.99	133,518	6,029.20	759,006	
その他		226.17		18.21				18.32						71.16		333.86			
泰 阜 村	総数	4,993.46	802,762	606.25	99,322									3,170.59	530,372	8,770.30	1,432,456		
	立木地	総数	4,931.56	802,762	590.76	99,322									3,124.70	530,372	8,647.02	1,432,456	
		人工林	1,448.34	346,486	287.37	61,649									1,246.70	287,346	2,982.41	695,481	
		天然林	3,483.22	456,276	303.39	37,673									1,878.00	243,026	5,664.61	736,975	
	その他	61.90		15.49										45.89		123.28			
香 木 村	総数	3,027.78	581,765	467.83	93,162			142.19	26,641					116.13	24,320	3,753.93	725,888		
	立木地	総数	2,968.88	581,765	447.34	93,162			138.40	26,641					113.86	24,320	3,668.48	725,888	
		人工林	1,495.94	369,790	226.76	57,206			78.25	17,681					51.29	11,294	1,852.24	455,971	
		天然林	1,472.94	211,975	220.58	35,956			60.15	8,960					62.57	13,026	1,816.24	269,917	
	その他	58.90		20.49				3.79						2.27		85.45			
豊 丘 村	総数	4,521.19	907,815	545.37	105,053									129.39	31,276	5,195.95	1,044,144		
	立木地	総数	4,409.41	907,815	527.92	105,053									128.17	31,276	5,065.50	1,044,144	
		人工林	1,883.07	487,408	191.25	47,092									65.26	17,483	2,139.58	551,983	
		天然林	2,526.34	420,407	336.67	57,961									62.91	13,793	2,925.92	492,161	
	その他	111.78		17.45										1.22		130.45			
大 鹿 村	総数	11,582.53	2,125,861	2,823.65	563,341									1,229.39	269,927	15,635.57	2,959,129		
	立木地	総数	11,038.01	2,125,861	2,690.27	563,341									1,192.27	269,927	14,920.55	2,959,129	
		人工林	5,240.23	1,374,038	1,657.74	428,132									906.49	235,093	7,804.46	2,037,263	
		天然林	5,797.78	751,823	1,032.53	135,209									285.78	34,834	7,116.09	921,866	
	その他	544.52		133.38										37.12		715.02			
南 信 州 計	総数	118,702.63	22,715,080	21,248.37	3,703,861			2,622.68	521,901					46,040.85	10,242,179	188,614.53	37,183,021		
	立木地	総数	115,208.65	22,713,796	20,356.21	3,703,861			2,571.79	521,901					45,054.41	10,240,895	183,191.06	37,180,453	
		人工林	55,764.89	14,926,922	9,768.17	2,260,458			1,037.68	308,182					28,431.68	8,011,958	95,002.42	25,507,520	
		天然林	59,443.76	7,786,874	10,588.04	1,443,403			1,534.11	213,719					16,622.73	2,228,937	88,188.64	11,672,933	
	その他	3,493.98	1,284	892.16				50.89						986.44	1,284	5,423.47	2,568		
計 画 区 計	総数	158,845.21	31,023,808	54,476.08	11,032,248	7,025.28	1,441,336	7,722.05	1,417,333	118.01	29,110			104,139.59	22,767,026	332,326.22	67,710,861		
	立木地	総数	154,294.92	31,021,303	52,672.75	11,031,241	6,713.88	1,441,336	6,808.29	1,417,333	117.36	29,110			101,789.37	22,764,750	322,396.57	67,705,073	
		人工林	81,196.31	21,201,217	30,103.73	7,565,586	3,419.97	951,725	3,263.20	895,431	48.46	13,968			64,906.74	17,309,314	182,938.41	47,937,241	
		天然林	73,098.61	9,820,086	22,569.02	3,465,655	3,293.91	489,611	3,545.09	521,902	68.90	15,142			36,882.63	5,455,436	139,458.16	19,767,832	
	その他	4,550.29	2,505	1,803.33	1,007	311.40		913.76		0.65				2,350.22	2,276	9,929.65	5,788		

第10-1表 市町村別・公益的機能別施業森林等区分別ゾーニング別・資源表

(単位 面積：ha 蓄積：m3)

地域 振興局	市町村名	区分	公益的機能別施業森林等区分別																
			水かん		山災/土壌		快適環境		保健		文化		独自		木材		総数		
			面積	蓄積	面積	蓄積	面積	蓄積	面積	蓄積	面積	蓄積	面積	蓄積	面積	蓄積	面積	蓄積	
木 曾 町	上松町	総数	2,227.72	381,278	2,882.74	483,684			32.08	4,968	2.13	573			4,922.49	834,302	10,067.16	1,704,805	
		立木地	総数	2,222.00	381,278	2,852.65	483,684			30.50	4,968	2.13	573			4,887.16	834,302	9,994.44	1,704,805
			人工林	764.61	183,980	907.78	232,510			9.89	2,599	0.79	299			1,624.03	404,900	3,307.10	824,288
			天然林	1,457.39	197,298	1,944.87	251,174			20.61	2,369	1.34	274			3,263.13	429,402	6,687.34	880,517
		その他	5.72		30.09				1.58						35.33		72.72		
	南木曾町	総数	1,029.70	215,107	5,551.59	1,113,113									3,566.86	732,132	10,148.15	2,060,352	
		立木地	総数	1,014.88	215,107	5,459.17	1,113,113									3,522.51	732,132	9,996.56	2,060,352
			人工林	577.46	161,457	2,863.60	773,301									1,918.95	518,549	5,360.01	1,453,307
			天然林	437.42	53,650	2,595.57	339,812									1,603.56	213,583	4,636.55	607,045
		その他	14.82		92.42										44.35		151.59		
	木 祖 村	総数	1,470.48	351,067	3,934.88	916,341			44.13	6,842					3,984.73	934,929	9,434.22	2,209,179	
		立木地	総数	1,465.82	351,067	3,919.98	916,341			44.13	6,842					3,969.97	934,929	9,399.90	2,209,179
			人工林	1,099.41	298,633	2,815.15	757,572			12.08	2,869					3,005.24	798,089	6,931.88	1,857,163
			天然林	366.41	52,434	1,104.83	158,769			32.05	3,973					964.73	136,840	2,468.02	352,016
		その他	4.66		14.90										14.76		34.32		
王 滝 村	総数	166.54	32,313	2,277.75	416,934			422.43	69,094			7.86	1,008	3,682.56	683,834	6,557.14	1,203,183		
	立木地	総数	166.29	32,313	2,268.08	416,934			421.64	69,094			7.86	1,008	3,669.13	683,834	6,533.00	1,203,183	
		人工林	97.14	23,940	967.30	246,231			122.31	34,097					1,616.00	416,671	2,802.75	720,939	
		天然林	69.15	8,373	1,300.78	170,703			299.33	34,997			7.86	1,008	2,053.13	267,163	3,730.25	482,244	
	その他	0.25		9.67				0.79						13.43		24.14			
大 桑 村	総数	1,305.41	237,325	3,575.63	675,999			173.09	32,429	35.46	8,561			1,135.11	221,857	6,224.70	1,176,171		
	立木地	総数	1,273.83	237,325	3,535.80	675,999			168.61	32,429	35.41	8,561			1,114.20	221,857	6,127.85	1,176,171	
		人工林	921.07	197,580	1,933.83	473,296			97.64	22,614	21.01	6,414			619.62	154,988	3,593.17	854,892	
		天然林	352.76	39,745	1,601.97	202,703			70.97	9,815	14.40	2,147			494.58	66,869	2,534.68	321,279	
	その他	31.58		39.83				4.48		0.05				20.91		96.85			
木 曾 町	総数	4,782.68	826,411	23,087.64	4,604,582			18.63	4,228	6.25	1,550			24,375.32	4,846,767	52,270.52	10,283,538		
	立木地	総数	4,768.73	826,411	22,939.66	4,604,577			18.63	4,228	6.25	1,550			24,224.17	4,846,762	51,957.44	10,283,528	
		人工林	1,831.06	476,008	11,273.07	2,960,664			8.67	2,072	4.08	1,289			11,795.35	3,094,369	24,912.23	6,534,402	
		天然林	2,937.67	350,403	11,666.59	1,643,913			9.96	2,156	2.17	261			12,428.82	1,752,393	27,045.21	3,749,126	
	その他	13.95		147.98	5									151.15	5	313.08	10		
木 曾 計	総数	10,982.53	2,043,501	41,310.23	8,210,653			690.36	117,561	43.84	10,684	7.86	1,008	41,667.07	8,253,821	94,701.89	18,637,228		
	立木地	総数	10,911.55	2,043,501	40,975.34	8,210,648			683.51	117,561	43.79	10,684	7.86	1,008	41,387.14	8,253,816	94,009.19	18,637,218	
		人工林	5,290.75	1,341,598	20,760.73	5,443,574			250.59	64,251	25.88	8,002			20,579.19	5,387,566	46,907.14	12,244,991	
		天然林	5,620.80	701,903	20,214.61	2,767,074			432.92	53,310	17.91	2,682	7.86	1,008	20,807.95	2,866,250	47,102.05	6,392,227	
	その他	70.98		334.89	5			6.85		0.05				279.93	5	692.70	10		
計 画 区 計	総数	10,982.53	2,043,501	41,310.23	8,210,653			690.36	117,561	43.84	10,684	7.86	1,008	41,667.07	8,253,821	94,701.89	18,637,228		
	立木地	総数	10,911.55	2,043,501	40,975.34	8,210,648			683.51	117,561	43.79	10,684	7.86	1,008	41,387.14	8,253,816	94,009.19	18,637,218	
		人工林	5,290.75	1,341,598	20,760.73	5,443,574			250.59	64,251	25.88	8,002			20,579.19	5,387,566	46,907.14	12,244,991	
		天然林	5,620.80	701,903	20,214.61	2,767,074			432.92	53,310	17.91	2,682	7.86	1,008	20,807.95	2,866,250	47,102.05	6,392,227	
	その他	70.98		334.89	5			6.85		0.05				279.93	5	692.70	10		

第10-1表 市町村別・公益的機能別施業森林等区別ゾーニング別・資源表

(単位 面積：ha 蓄積：m3)

地域 振興局	市町村名	区分	公益的機能別施業森林等区別																
			水かん		山災/土壌		快適環境		保健		文化		独自		木材		総数		
			面積	蓄積	面積	蓄積	面積	蓄積	面積	蓄積	面積	蓄積	面積	蓄積	面積	蓄積	面積	蓄積	
松 本 市	松本市	総数	21,455.74	3,635,441	9,786.04	1,663,516			2,444.80	360,299	81.41	15,085			19,990.20	3,730,479	53,758.19	9,404,820	
		立木地	総数	21,022.05	3,635,441	9,510.83	1,663,516			2,328.86	360,299	80.62	15,045			19,555.09	3,730,479	52,497.45	9,404,780
			人工林	10,878.99	2,403,774	4,532.44	1,013,481			831.02	183,945	32.20	7,957			12,115.02	2,773,509	28,389.67	6,382,666
			天然林	10,143.06	1,231,667	4,978.39	650,035			1,497.84	176,354	48.42	7,088			7,440.07	956,970	24,107.78	3,022,114
			その他	433.69		275.21				115.94		0.79	40			435.11		1,260.74	40
	塩尻市	総数	10,423.03	2,020,435	606.03	113,754	3,909.44	764,623	64.99	11,534					12,777.77	2,920,566	27,781.26	5,830,912	
		立木地	総数	10,245.90	2,020,435	603.97	113,754	3,844.56	764,623	63.31	11,534					12,695.45	2,920,566	27,453.19	5,830,912
			人工林	5,523.14	1,325,924	513.62	101,551	1,819.87	497,315	54.60	10,554					9,481.52	2,315,998	17,392.75	4,251,342
			天然林	4,722.76	694,511	90.35	12,203	2,024.69	267,308	8.71	980					3,213.93	604,568	10,060.44	1,579,570
			その他	177.13		2.06		64.88		1.68						82.32		328.07	
	安曇野市	総数	6,102.45	1,131,173	3,433.01	538,287			364.94	55,600					4,657.22	948,937	14,557.62	2,673,997	
		立木地	総数	5,990.71	1,131,173	3,335.67	538,287			356.73	55,600					4,576.36	948,937	14,259.47	2,673,997
			人工林	3,060.57	713,807	1,298.51	283,146			124.94	27,782					2,197.54	548,126	6,681.56	1,572,861
			天然林	2,930.14	417,366	2,037.16	255,141			231.79	27,818					2,378.82	400,811	7,577.91	1,101,136
			その他	111.74		97.34				8.21						80.86		298.15	
	麻績村	総数	1,814.21	381,488	808.87	149,832			294.49	67,326	23.38	4,743			1,549.57	379,742	4,490.52	983,131	
		立木地	総数	1,790.78	381,488	785.76	149,832			292.31	67,326	22.13	4,743			1,537.64	379,742	4,428.62	983,131
			人工林	919.07	252,366	329.08	82,037			203.13	56,384	11.93	2,612			918.96	257,064	2,382.17	650,463
			天然林	871.71	129,122	456.68	67,795			89.18	10,942	10.20	2,131			618.68	122,678	2,046.45	332,668
			その他	23.43		23.11				2.18		1.25				11.93		61.90	
生坂村	総数	66.25	7,752	1,686.48	217,562			5.67	743					257.07	60,036	2,015.47	286,093		
	立木地	総数	63.41	7,752	1,443.07	217,562			5.67	743					249.02	60,036	1,761.17	286,093	
		人工林	7.05	1,622	228.31	71,424			1.55	331					132.25	47,284	369.16	120,661	
		天然林	56.36	6,130	1,214.76	146,138			4.12	412					116.77	12,752	1,392.01	165,432	
		その他	2.84		243.41										8.05		254.30		
山形村	総数	461.73	117,574	15.78	3,775			38.84	11,314					758.21	199,962	1,274.56	332,625		
	立木地	総数	459.67	117,574	14.86	3,775			38.54	11,314					751.22	199,962	1,264.29	332,625	
		人工林	375.78	103,341	12.33	3,471			35.11	10,606					459.56	138,416	882.78	255,834	
		天然林	83.89	14,233	2.53	304			3.43	708					291.66	61,546	381.51	76,791	
		その他	2.06		0.92				0.30						6.99		10.27		
朝日村	総数	5,142.96	1,036,835	24.51	3,600			109.44	22,339					1,374.64	299,300	6,651.55	1,362,074		
	立木地	総数	5,095.72	1,036,551	23.12	3,600			109.31	22,339					1,369.60	299,300	6,597.75	1,361,790	
		人工林	3,781.88	862,093	9.15	1,806			77.06	18,446					788.93	210,785	4,657.02	1,093,130	
		天然林	1,313.84	174,458	13.97	1,794			32.25	3,893					580.67	88,515	1,940.73	268,660	
		その他	47.24	284	1.39				0.13						5.04		53.80	284	
筑北村	総数	3,134.77	511,277	2,045.46	288,951									1,332.57	277,328	6,512.80	1,077,556		
	立木地	総数	3,061.85	511,277	1,810.25	288,951									1,295.97	277,328	6,168.07	1,077,556	
		人工林	1,235.67	298,645	767.79	157,316									898.94	223,297	2,902.40	679,258	
		天然林	1,826.18	212,632	1,042.46	131,635									397.03	54,031	3,265.67	398,298	
		その他	72.92		235.21										36.60		344.73		
松本計	総数	48,601.14	8,841,975	18,406.18	2,979,277	3,909.44	764,623	3,323.17	529,155	104.79	19,828			42,697.25	8,816,350	117,041.97	21,951,208		
	立木地	総数	47,730.09	8,841,691	17,527.53	2,979,277	3,844.56	764,623	3,194.73	529,155	102.75	19,788			42,030.35	8,816,350	114,430.01	21,950,884	
		人工林	25,782.15	5,961,572	7,691.23	1,714,232	1,819.87	497,315	1,327.41	308,048	44.13	10,569			26,992.72	6,514,479	63,657.51	15,006,215	
		天然林	21,947.94	2,880,119	9,836.30	1,265,045	2,024.69	267,308	1,867.32	221,107	58.62	9,219			15,037.63	2,301,871	50,772.50	6,944,669	
		その他	871.05	284	878.65		64.88		128.44		2.04	40			666.90		2,611.96	324	
北 ア ル プ ス	大町市	総数	15,575.60	2,469,687	11,449.99	1,796,864	43.55	6,060	71.06	13,087	591.56	111,709	3.75	952	10,747.93	1,807,386	38,483.44	6,205,745	
		立木地	総数	15,490.70	2,469,687	11,386.52	1,796,864	42.54	6,060	69.85	13,087	591.16	111,709	3.75	952	10,683.91	1,807,386	38,268.43	6,205,745
			人工林	5,894.27	1,412,963	4,282.93	1,004,265	7.37	1,661	30.53	8,161	217.94	68,528	3.35	922	5,050.38	1,167,964	15,486.77	3,664,464
			天然林	9,596.43	1,056,724	7,103.59	792,599	35.17	4,399	39.32	4,926	373.22	43,181	0.40	30	5,633.53	639,422	22,781.66	2,541,281
		その他	84.90		63.47		1.01		1.21		0.40				64.02		215.01		
	池田町	総数	75.45	12,817	1,083.18	180,591			60.59	10,525					1,184.38	195,718	2,403.60	399,651	
		立木地	総数	75.34	12,817	1,079.28	180,591			60.48	10,525					1,180.37	195,718	2,395.47	399,651
		人工林	40.10	7,579	352.64	91,666			35.62	6,741					408.43	100,979	836.79	206,965	
	天然林	35.24	5,238	726.64	88,925			24.86	3,784					771.94	94,739	1,558.68	192,686		
	その他	0.11		3.90				0.11						4.01		8.13			



第10-1表 市町村別・公益的機能別施業森林等区別ゾーニング別・資源表

(単位 面積：ha 蓄積：m3)

地域 振興局	市町村名	区分	公益的機能別施業森林等区別																
			水かん		山災/土壌		快適環境		保健		文化		独自		木材		総数		
			面積	蓄積	面積	蓄積	面積	蓄積	面積	蓄積	面積	蓄積	面積	蓄積	面積	蓄積	面積	蓄積	
北 ア ル プ ス	松 川 村	総数	237.07	43,957	539.73	93,272			140.08	29,302					1,687.25	289,717	2,604.13	456,248	
		立木地	総数	232.68	43,957	538.60	93,272			138.28	29,302					1,675.73	289,717	2,585.29	456,248
			人工林	127.79	24,621	164.00	38,941			74.86	18,756					540.46	113,600	907.11	195,918
			天然林	104.89	19,336	374.60	54,331			63.42	10,546					1,135.27	176,117	1,678.18	260,330
		その他	4.39		1.13				1.80						11.52		18.84		
	白 馬 村	総数	1,460.56	188,398	2,855.28	153,372			160.34	35,661					7,697.48	1,152,182	12,173.66	1,529,613	
		立木地	総数	1,457.22	188,398	1,335.66	153,372			159.69	35,661					7,610.70	1,152,182	10,563.27	1,529,613
			人工林	390.12	89,411	149.54	40,832			88.31	28,790					1,989.29	587,983	2,617.26	747,016
			天然林	1,067.10	98,987	1,186.12	112,540			71.38	6,871					5,621.41	564,199	7,946.01	782,597
		その他	3.34		1,519.62				0.65						86.78		1,610.39		
	小 谷 村	総数	5,047.99	700,416	5,236.15	851,215			1,852.76	219,159					12,950.01	2,017,290	25,086.91	3,788,080	
		立木地	総数	4,802.20	675,945	5,090.57	851,215			1,644.97	194,688					12,544.48	1,992,819	24,082.22	3,714,667
			人工林	932.39	282,441	1,246.50	464,243			121.83	37,145					2,850.89	1,010,149	5,151.61	1,793,978
天然林			3,869.81	393,504	3,844.07	386,972			1,523.14	157,543					9,693.59	982,670	18,930.61	1,920,689	
その他		245.79	24,471	145.58				207.79	24,471					405.53	24,471	1,004.69	73,413		
北 ア ル プ ス 計	総数	22,396.67	3,415,275	21,164.33	3,075,314	43.55	6,060	2,284.83	307,734	591.56	111,709	3.75	952	34,267.05	5,462,293	80,751.74	12,379,337		
	立木地	総数	22,058.14	3,390,804	19,430.63	3,075,314	42.54	6,060	2,073.27	283,263	591.16	111,709	3.75	952	33,695.19	5,437,822	77,894.68	12,305,924	
		人工林	7,384.67	1,817,015	6,195.61	1,639,947	7.37	1,661	351.15	99,593	217.94	68,528	3.35	922	10,839.45	2,980,675	24,999.54	6,608,341	
		天然林	14,673.47	1,573,789	13,235.02	1,435,367	35.17	4,399	1,722.12	183,670	373.22	43,181	0.40	30	22,855.74	2,457,147	52,895.14	5,697,583	
	その他	338.53	24,471	1,733.70		1.01		211.56	24,471	0.40				571.86	24,471	2,857.06	73,413		
計 画 区 計	総数	70,997.81	12,257,250	39,570.51	6,054,591	3,952.99	770,683	5,608.00	836,889	696.35	131,537	3.75	952	76,964.30	14,278,643	197,793.71	34,330,545		
	立木地	総数	69,788.23	12,232,495	36,958.16	6,054,591	3,887.10	770,683	5,268.00	812,418	693.91	131,497	3.75	952	75,725.54	14,254,172	192,324.69	34,256,808	
		人工林	33,166.82	7,778,587	13,886.84	3,354,179	1,827.24	498,976	1,678.56	407,641	262.07	79,097	3.35	922	37,832.17	9,495,154	88,657.05	21,614,556	
		天然林	36,621.41	4,453,908	23,071.32	2,700,412	2,059.86	271,707	3,589.44	404,777	431.84	52,400	0.40	30	37,893.37	4,759,018	103,667.64	12,642,252	
	その他	1,209.58	24,755	2,612.35		65.89		340.00	24,471	2.44	40			1,238.76	24,471	5,469.02	73,737		

第10-1表 市町村別・公益的機能別施業森林等区分別ゾーニング別・資源表

(単位 面積：ha 蓄積：m3)

地域 振興局	市町村名	区分	公益的機能別施業森林等区分別																
			水かん		山災/土壌		快適環境		保健		文化		独自		木材		総数		
			面積	蓄積	面積	蓄積	面積	蓄積	面積	蓄積	面積	蓄積	面積	蓄積	面積	蓄積	面積	蓄積	
長野	長野市	総数	41,451.08	9,637,182	3,668.92	779,118			7.04	1,213					10,937.03	3,287,717	56,064.07	13,705,230	
		立木地	総数	40,039.82	9,637,182	3,489.48	779,118			7.04	1,213					10,688.50	3,287,717	54,224.84	13,705,230
			人工林	18,410.78	6,951,377	1,441.13	537,504			1.73	517					8,678.97	3,034,341	28,532.61	10,523,739
			天然林	21,629.04	2,685,805	2,048.35	241,614			5.31	696					2,009.53	253,376	25,692.23	3,181,491
		その他	1,411.26		179.44										248.53		1,839.23		
	須坂市	総数	2,048.03	439,830	6,016.12	1,640,075			399.07	81,726					622.38	168,989	9,085.60	2,330,620	
	立木地	総数	1,920.27	439,830	5,714.05	1,638,044			381.91	81,726					601.58	167,059	8,617.81	2,326,659	
		人工林	1,035.16	332,423	3,522.79	1,361,137			170.83	58,729					368.89	134,961	5,097.67	1,887,250	
		天然林	885.11	107,407	2,191.26	276,907			211.08	22,997					232.69	32,098	3,520.14	439,409	
	その他	127.76		302.07	2,031			17.16						20.80	1,930	467.79	3,961		
	千曲市	総数	3,002.99	680,941	2,601.16	496,759			253.79	62,326					2,647.44	643,347	8,505.38	1,883,373	
	立木地	総数	2,953.04	680,941	2,518.22	496,759			245.91	62,326					2,586.47	643,347	8,303.64	1,883,373	
		人工林	1,704.95	505,162	830.62	254,449			182.40	54,373					1,717.10	517,243	4,435.07	1,331,227	
		天然林	1,248.09	175,779	1,687.60	242,310			63.51	7,953					869.37	126,104	3,868.57	552,146	
	その他	49.95		82.94				7.88						60.97		201.74			
	坂城町	総数	1,108.14	264,491	593.20	133,602			47.81	10,887					1,154.39	285,067	2,903.54	694,047	
立木地	総数	1,072.00	264,109	585.23	133,391			46.76	10,887					1,118.38	284,474	2,822.37	692,861		
	人工林	625.51	194,277	262.18	81,818			15.98	4,907					738.38	225,816	1,642.05	506,818		
	天然林	446.49	69,832	323.05	51,573			30.78	5,980					380.00	58,658	1,180.32	186,043		
その他	36.14	382	7.97	211			1.05						36.01	593	81.17	1,186			
小布施町	総数			46.15	4,519	80.59	17,338	109.73	19,855					87.93	18,257	324.40	59,969		
立木地	総数			33.04	4,519	77.48	17,338	109.20	19,855					87.45	18,257	307.17	59,969		
	人工林			9.32	1,853	27.72	11,801	21.66	9,929					26.14	11,628	84.84	35,211		
	天然林			23.72	2,666	49.76	5,537	87.54	9,926					61.31	6,629	222.33	24,758		
その他			13.11		3.11		0.53						0.48		17.23				
高山村	総数	5,760.95	1,169,838	1,802.25	423,750			729.63	107,050					461.23	96,143	8,754.06	1,796,781		
立木地	総数	5,219.81	1,169,838	1,748.70	423,750			601.73	107,050					449.79	96,143	8,020.03	1,796,781		
	人工林	2,574.82	872,582	783.53	315,469			135.51	56,649					291.20	78,096	3,785.06	1,322,796		
	天然林	2,644.99	297,256	965.17	108,281			466.22	50,401					158.59	18,047	4,234.97	473,985		
その他	541.14		53.55				127.90						11.44		734.03				
信濃町	総数	365.47	79,676	379.38	85,064			12.38	1,841					4,904.92	1,168,100	5,662.15	1,334,681		
立木地	総数	359.53	79,676	367.90	85,064			12.00	1,841					4,825.89	1,168,100	5,565.32	1,334,681		
	人工林	141.33	55,430	124.00	53,919			0.60	336					2,229.57	856,443	2,495.50	966,128		
	天然林	218.20	24,246	243.90	31,145			11.40	1,505					2,596.32	311,657	3,069.82	368,553		
その他	5.94		11.48				0.38						79.03		96.83				
小川村	総数	2,833.35	592,007	2,708.56	643,270									643.36	182,845	6,185.27	1,418,122		
立木地	総数	2,775.71	592,007	2,644.61	643,270									631.28	182,845	6,051.60	1,418,122		
	人工林	857.45	370,078	1,052.14	462,516									328.55	148,876	2,238.14	981,470		
	天然林	1,918.26	221,929	1,592.47	180,754									302.73	33,969	3,813.46	436,652		
その他	57.64		63.95										12.08		133.67				
飯綱町	総数	1,111.26	275,557	646.22	151,559			504.41	125,002					2,709.68	655,153	4,971.57	1,207,271		
立木地	総数	1,103.72	275,557	643.13	151,559			502.55	125,002					2,688.81	655,153	4,938.21	1,207,271		
	人工林	618.22	218,634	286.44	107,987			301.73	100,823					1,278.74	490,228	2,485.13	917,672		
	天然林	485.50	56,923	356.69	43,572			200.82	24,179					1,410.07	164,925	2,453.08	289,599		
その他	7.54		3.09				1.86						20.87		33.36				
長野計	総数	57,681.27	13,139,522	18,461.96	4,357,716	80.59	17,338	2,063.86	409,900					24,168.36	6,505,618	102,456.04	24,430,094		
立木地	総数	55,443.90	13,139,140	17,744.36	4,355,474	77.48	17,338	1,907.10	409,900					23,678.15	6,503,095	98,850.99	24,424,947		
	人工林	25,968.22	9,499,963	8,312.15	3,176,652	27.72	11,801	830.44	286,263					15,657.54	5,497,632	50,796.07	18,472,311		
	天然林	29,475.68	3,639,177	9,432.21	1,178,822	49.76	5,537	1,076.66	123,637					8,020.61	1,005,463	48,054.92	5,952,636		
その他	2,237.37	382	717.60	2,242	3.11		156.76						490.21	2,523	3,605.05	5,147			
北信	中野市	総数	1,815.25	493,473	858.62	220,579			137.12	23,762				4,359.25	1,212,224	7,170.24	1,950,038		
立木地	総数	1,800.30	493,473	841.98	220,579			122.25	23,762					4,304.19	1,212,224	7,068.72	1,950,038		
	人工林	961.78	393,183	409.14	172,606			34.90	13,531					2,352.15	987,196	3,757.97	1,566,516		
	天然林	838.52	100,290	432.84	47,973			87.35	10,231					1,952.04	225,028	3,310.75	383,522		
その他	14.95		16.64				14.87						55.06		101.52				

第10-1表 市町村別・公益的機能別施業森林等区分別ゾーニング別・資源表

(単位 面積：ha 蓄積：m3)

地域 振興局	市町村名	区分	公益的機能別施業森林等区分別																
			水かん		山災/土壌		快適環境		保健		文化		独自		木材		総数		
			面積	蓄積	面積	蓄積	面積	蓄積	面積	蓄積	面積	蓄積	面積	蓄積	面積	蓄積	面積	蓄積	
北信	飯山市	総数	7,133.53	1,439,954	2,641.82	596,890			159.02	29,259					9,477.78	2,042,244	19,412.15	4,108,347	
		立木地	総数	7,036.94	1,439,954	2,581.37	596,890			159.02	29,259					9,355.14	2,042,244	19,132.47	4,108,347
			人工林	1,952.98	878,525	900.02	410,663			31.27	13,721					2,926.93	1,319,856	5,811.20	2,622,765
			天然林	5,083.96	561,429	1,681.35	186,227			127.75	15,538					6,428.21	722,388	13,321.27	1,485,582
		その他	96.59		60.45										122.64		279.68		
	山ノ内町	総数	17,551.63	3,063,559	5,287.43	914,381			1,508.14	218,407					16,327.95	2,959,788	40,675.15	7,156,135	
		立木地	総数	17,156.34	3,058,965	5,100.36	914,139			1,407.88	213,943					16,029.37	2,959,658	39,693.95	7,146,705
			人工林	3,339.95	1,548,094	853.29	389,701			110.82	41,061					3,432.36	1,610,813	7,736.42	3,589,669
			天然林	13,816.39	1,510,871	4,247.07	524,438			1,297.06	172,882					12,597.01	1,348,845	31,957.53	3,557,036
		その他	395.29	4,594	187.07	242			100.26	4,464					298.58	130	981.20	9,430	
	木島平村	総数	2,073.59	591,072	939.66	274,988									2,534.23	728,837	5,547.48	1,594,897	
		立木地	総数	2,057.33	591,072	934.73	274,988									2,516.39	728,837	5,508.45	1,594,897
			人工林	1,193.17	492,301	542.60	228,845									1,459.86	608,530	3,195.63	1,329,676
			天然林	864.16	98,771	392.13	46,143									1,056.53	120,307	2,312.82	265,221
その他		16.26		4.93										17.84		39.03			
野沢温泉村	総数	2,741.41	710,608	897.08	229,184			111.51	16,235					3,033.10	784,430	6,783.10	1,740,457		
	立木地	総数	2,720.42	710,608	889.84	229,184			109.53	16,235					3,013.69	784,430	6,733.48	1,740,457	
		人工林	1,152.20	525,333	413.17	174,909			5.20	2,026					1,284.75	585,410	2,855.32	1,287,678	
		天然林	1,568.22	185,275	476.67	54,275			104.33	14,209					1,728.94	199,020	3,878.16	452,779	
	その他	20.99		7.24				1.98						19.41		49.62			
栄村	総数	10,544.81	2,152,796	4,035.84	649,374									11,294.18	2,313,166	25,874.83	5,115,336		
	立木地	総数	10,283.95	2,152,796	3,826.24	649,374									11,021.71	2,313,166	25,131.90	5,115,336	
		人工林	3,480.52	1,441,176	872.19	349,297									3,694.07	1,541,122	8,046.78	3,331,595	
		天然林	6,803.43	711,620	2,954.05	300,077									7,327.64	772,044	17,085.12	1,783,741	
	その他	260.86		209.60										272.47		742.93			
北信計	総数	41,860.22	8,451,462	14,660.45	2,885,396			1,915.79	287,663					47,026.49	10,040,689	105,462.95	21,665,210		
	立木地	総数	41,055.28	8,446,868	14,174.52	2,885,154			1,798.68	283,199					46,240.49	10,040,559	103,268.97	21,655,780	
		人工林	12,080.60	5,278,612	3,990.41	1,726,021			182.19	70,339					15,150.12	6,652,927	31,403.32	13,727,899	
		天然林	28,974.68	3,168,256	10,184.11	1,159,133			1,616.49	212,860					31,090.37	3,387,632	71,865.65	7,927,881	
	その他	804.94	4,594	485.93	242			117.11	4,464					786.00	130	2,193.98	9,430		
計画区計	総数	99,541.49	21,590,984	33,122.41	7,243,112	80.59	17,338	3,979.65	697,563					71,194.85	16,546,307	207,918.99	46,095,304		
	立木地	総数	96,499.18	21,586,008	31,918.88	7,240,628	77.48	17,338	3,705.78	693,099					69,918.64	16,543,654	202,119.96	46,080,727	
		人工林	38,048.82	14,778,575	12,302.56	4,902,673	27.72	11,801	1,012.63	356,602					30,807.66	12,150,559	82,199.39	32,200,210	
		天然林	58,450.36	6,807,433	19,616.32	2,337,955	49.76	5,537	2,693.15	336,497					39,110.98	4,393,095	119,920.57	13,880,517	
	その他	3,042.31	4,976	1,203.53	2,484	3.11		273.87	4,464					1,276.21	2,653	5,799.03	14,577		

第10-1表 市町村別・公益的機能別施業森林等区分別ゾーニング別・資源表

(単位 面積：ha 蓄積：m3)

	区 分	公益的機能別施業森林等区分別															
		水かん		山災/土壌		快適環境		保健		文化		独自		木材		総数	
		面積	蓄積	面積	蓄積	面積	蓄積	面積	蓄積	面積	蓄積	面積	蓄積	面積	蓄積	面積	蓄積
県 計	総 数	416,898.48	84,942,665	181,318.32	35,417,870	11,111.43	2,239,718	19,548.12	3,393,489	858.20	171,331	45.95	8,176	356,893.71	76,521,405	986,674.21	202,694,654
	立木地	405,842.99	84,863,332	174,857.23	35,397,343	10,731.03	2,239,718	17,948.16	3,364,554	855.06	171,291	45.72	8,176	350,024.86	76,450,843	960,305.05	202,495,257
	人工林	202,166.74	58,976,724	84,074.16	23,360,596	5,300.71	1,469,912	6,872.19	1,919,343	336.41	101,067	10.05	2,931	190,568.00	55,546,131	489,328.26	141,376,704
	天然林	203,676.25	25,886,608	90,783.07	12,036,747	5,430.32	769,806	11,075.97	1,445,211	518.65	70,224	35.67	5,245	159,456.86	20,904,712	470,976.79	61,118,553
	その他	11,055.49	79,333	6,461.09	20,527	380.40		1,599.96	28,935	3.14	40	0.23		6,868.85	70,562	26,369.16	199,397

※表中の「その他」とは、立木地以外の森林（無立木地・竹林・更新困難地）のことを示す。

※表中の「区分」とは、市町村森林整備計画において森林の機能等の別にゾーニングした区分を示す。

※表中の区分「水かん」とは、「水源の涵養の機能の維持増進を図るための森林施業を推進すべき森林」のことを示す。

※表中の区分「山災/土壌」とは、「土地に関する災害の防止及び土壌の保全の機能の維持増進を図るための森林施業を推進すべき森林」のことを示す。

※表中の区分「快適環境」とは、「快適な環境の形成の機能の維持増進を図るための森林施業を推進すべき森林」のことを示す。

※表中の区分「保健」とは、「保健文化機能の維持増進を図るための森林施業を推進すべき森林」の内「保健・レクリエーション機能の維持増進を図る森林」のことを示す。

※表中の区分「文化」とは、「保健文化機能の維持増進を図るための森林施業を推進すべき森林」の内「文化機能の維持増進を図る森林」のことを示す。

※表中の区分「木材」とは、「木材の生産機能の維持増進を図るための森林施業を推進すべき森林」のことを示す。

※表中の区分「独自」とは、市町村が独自にゾーニングした森林のことを示す。

※表中の区分「総数」の面積及び蓄積は、ゾーニングが重複している箇所があるため他表と一致しない。

第10-2表 市町村別・施業種別・資源表

(単位 面積 : ha 蓄積 : m3)

地域 振興局	市町村名	区 分	施業種別														
			皆伐		皆伐+10		皆伐・長伐		複		複択		特定広		総数		
			面積	蓄積	面積	蓄積	面積	蓄積	面積	蓄積	面積	蓄積	面積	蓄積	面積	蓄積	
佐久	小諸市	総 数	1,436.54	291,256	669.53	162,923	55.22	13,825							2,161.29	468,004	
		立木地	総 数	1,417.21	291,204	662.51	162,873	54.28	13,825							2,134.00	467,902
			人工林	559.62	163,746	464.53	127,603	53.23	13,482							1,077.38	304,831
			天然林	857.59	127,458	197.98	35,270	1.05	343							1,056.62	163,071
		その他	19.33	52	7.02	50	0.94									27.29	102
	佐久市	総 数	7,599.02	1,886,123	12,785.10	2,959,078	198.94	51,269							20,583.06	4,896,470	
		立木地	総 数	7,470.22	1,886,086	12,553.07	2,958,773	192.94	51,269							20,216.23	4,896,128
			人工林	4,980.35	1,530,834	7,761.77	2,337,228	145.37	45,540							12,887.49	3,913,602
			天然林	2,489.87	355,252	4,791.30	621,545	47.57	5,729							7,328.74	982,526
		その他	128.80	37	232.03	305	6.00									366.83	342
	小海町	総 数	3,773.81	999,123	3,352.99	872,046	101.91	24,867			173.09	41,533			7,401.80	1,937,569	
		立木地	総 数	3,730.99	999,123	3,281.21	871,995	101.35	24,867			169.80	41,533			7,283.35	1,937,518
			人工林	2,793.36	894,935	2,273.78	743,734	57.81	19,109			95.47	31,791			5,220.42	1,689,569
			天然林	937.63	104,188	1,007.43	128,261	43.54	5,758			74.33	9,742			2,062.93	247,949
		その他	42.82		71.78	51	0.56				3.29					118.45	51
	川上村	総 数	2,949.01	705,952	9,960.43	2,525,488	275.42	71,999	99.14	23,952	162.33	32,272			13,446.33	3,359,663	
立木地		総 数	2,804.22	699,827	9,555.35	2,519,920	273.25	71,999	94.49	23,952	123.03	32,272			12,850.34	3,347,970	
		人工林	1,990.87	591,277	6,163.26	2,010,531	229.47	66,403	35.93	8,670	88.62	26,002			8,508.15	2,702,883	
		天然林	813.35	108,550	3,392.09	509,389	43.78	5,596	58.56	15,282	34.41	6,270			4,342.19	645,087	
その他		144.79	6,125	405.08	5,568	2.17		4.65		39.30					595.99	11,693	
南牧村	総 数	1,662.76	310,444	4,576.38	1,119,528			48.85	3,952					6,287.99	1,433,924		
	立木地	総 数	1,652.46	310,444	4,459.35	1,119,528			38.00	3,952					6,149.81	1,433,924	
		人工林	816.99	230,611	3,098.17	964,460									3,915.16	1,195,071	
		天然林	835.47	79,833	1,361.18	155,068			38.00	3,952					2,234.65	238,853	
	その他	10.30		117.03				10.85							138.18		
南相木村	総 数	2,578.57	672,924	433.64	111,367	24.71	5,000			774.87	149,645			3,811.79	938,936		
	立木地	総 数	2,515.14	670,119	420.57	111,367	24.27	5,000			715.93	147,315			3,675.91	933,801	
		人工林	1,854.09	583,407	316.29	99,555	18.75	4,572			388.47	111,693			2,577.60	799,227	
		天然林	661.05	86,712	104.28	11,812	5.52	428			327.46	35,622			1,098.31	134,574	
	その他	63.43	2,805	13.07		0.44				58.94	2,330				135.88	5,135	
北相木村	総 数	1,597.18	435,363	2,153.02	540,471									3,750.20	975,834		
	立木地	総 数	1,554.87	433,879	2,052.90	538,511									3,607.77	972,390	
		人工林	1,144.36	375,523	1,376.32	446,676									2,520.68	822,199	
		天然林	410.51	58,356	676.58	91,835									1,087.09	150,191	
	その他	42.31	1,484	100.12	1,960										142.43	3,444	
佐久穂町	総 数	3,474.27	874,979	6,989.67	1,719,191	290.00	65,081			356.72	82,506	238.10	32,305	11,348.76	2,774,062		
	立木地	総 数	3,404.07	874,979	6,887.63	1,719,191	282.07	65,081			345.48	82,430	237.81	32,305	11,157.06	2,773,986	
		人工林	2,304.93	747,576	3,854.48	1,252,152	230.14	59,961			167.18	58,584	23.36	7,529	6,580.09	2,125,802	
		天然林	1,099.14	127,403	3,033.15	467,039	51.93	5,120			178.30	23,846	214.45	24,776	4,576.97	648,184	
	その他	70.20		102.04		7.93				11.24	76	0.29			191.70	76	
軽井沢町	総 数	122.69	30,359	2,406.29	443,841	6.25	1,126	353.20	73,735					2,888.43	549,061		
	立木地	総 数	122.69	30,359	2,392.09	443,841	4.69	1,126	352.60	73,735					2,872.07	549,061	
		人工林	113.51	28,998	844.80	259,498	4.69	1,126	166.81	51,774					1,129.81	341,396	
		天然林	9.18	1,361	1,547.29	184,343			185.79	21,961					1,742.26	207,665	
	その他			14.20		1.56		0.60							16.36		

第10-2表 市町村別・施業種別・資源表

(単位 面積 : ha 蓄積 : m3)

地域 振興局	市町村名	区 分	施業種別														
			皆伐		皆伐+10		皆伐・長伐		複		複択		特定広		総数		
			面積	蓄積	面積	蓄積	面積	蓄積	面積	蓄積	面積	蓄積	面積	蓄積	面積	蓄積	
佐久	御代田町	総 数	145.56	36,492	1,079.74	227,292	215.63	47,066							1,440.93	310,850	
		立木地	総 数	144.55	36,492	1,059.22	227,292	211.49	47,066							1,415.26	310,850
			人工林	119.61	33,540	569.47	171,486	179.71	43,770							868.79	248,796
			天然林	24.94	2,952	489.75	55,806	31.78	3,296							546.47	62,054
		その他	1.01		20.52		4.14									25.67	
	立科町	総 数	1,305.73	308,909	2,000.18	388,335	38.44	10,341	28.61	5,256					3,372.96	712,841	
		立木地	総 数	1,285.45	308,909	1,969.90	388,335	38.29	10,341	28.55	5,256					3,322.19	712,841
			人工林	987.23	261,102	951.07	251,975	31.17	9,190	9.07	2,623					1,978.54	524,890
			天然林	298.22	47,807	1,018.83	136,360	7.12	1,151	19.48	2,633					1,343.65	187,951
		その他	20.28		30.28		0.15		0.06							50.77	
	佐久計	総 数	26,645.14	6,551,924	46,406.97	11,069,560	1,206.52	290,574	529.80	106,895	1,467.01	305,956	238.10	32,305	76,493.54	18,357,214	
		立木地	総 数	26,101.87	6,541,421	45,293.80	11,061,626	1,182.63	290,574	513.64	106,895	1,354.24	303,550	237.81	32,305	74,683.99	18,336,371
			人工林	17,664.92	5,441,549	27,673.94	8,664,898	950.34	263,153	211.81	63,067	739.74	228,070	23.36	7,529	47,264.11	14,668,266
			天然林	8,436.95	1,099,872	17,619.86	2,396,728	232.29	27,421	301.83	43,828	614.50	75,480	214.45	24,776	27,419.88	3,668,105
		その他	543.27	10,503	1,113.17	7,934	23.89		16.16		112.77	2,406	0.29		1,809.55	20,843	
	上田	上田市	総 数	3,147.93	581,225	16,860.53	3,831,500	7,116.06	1,512,210	401.69	142,616					27,526.21	6,067,551
立木地			総 数	3,096.70	581,225	16,306.68	3,807,715	6,767.13	1,498,314	396.58	142,616					26,567.09	6,029,870
			人工林	1,053.59	287,490	9,031.13	2,828,646	3,262.51	965,831	393.98	142,263					13,741.21	4,224,230
			天然林	2,043.11	293,735	7,275.55	979,069	3,504.62	532,483	2.60	353					12,825.88	1,805,640
その他			51.23		553.85	23,785	348.93	13,896	5.11						959.12	37,681	
東御市		総 数	909.97	180,463	375.50	86,361	288.71	59,599	95.11	16,191	235.83	45,217			1,905.12	387,831	
		立木地	総 数	897.16	180,463	367.63	86,361	286.35	59,599	89.58	15,462	234.58	45,217			1,875.30	387,102
			人工林	441.96	120,756	288.73	77,898	236.30	54,466	20.02	6,060	66.68	22,060			1,053.69	281,240
			天然林	455.20	59,707	78.90	8,463	50.05	5,133	69.56	9,402	167.90	23,157			821.61	105,862
		その他	12.81		7.87		2.36		5.53	729	1.25				29.82	729	
青木村		総 数	216.65	46,369	2,321.84	602,380	1,071.80	265,961	86.23	17,407					3,696.52	932,117	
		立木地	総 数	212.40	46,369	2,280.86	602,380	1,055.14	265,961	85.93	17,407					3,634.33	932,117
			人工林	114.34	31,129	1,467.43	474,637	677.74	202,877	37.57	11,064					2,297.08	719,707
			天然林	98.06	15,240	813.43	127,743	377.40	63,084	48.36	6,343					1,337.25	212,410
		その他	4.25		40.98		16.66		0.30						62.19		
長和町		総 数	4,284.94	1,055,524	1,798.72	422,513	428.05	104,516	1,087.72	264,881					7,599.43	1,847,434	
	立木地	総 数	4,182.67	1,055,524	1,744.95	422,513	423.04	104,516	1,057.12	264,881					7,407.78	1,847,434	
		人工林	2,671.57	840,615	1,135.51	342,234	318.74	89,026	636.67	201,646					4,762.49	1,473,521	
		天然林	1,511.10	214,909	609.44	80,279	104.30	15,490	420.45	63,235					2,645.29	373,913	
	その他	102.27		53.77		5.01		30.60						191.65			
上田計	総 数	8,559.49	1,863,581	21,356.59	4,942,754	8,904.62	1,942,286	1,670.75	441,095	235.83	45,217			40,727.28	9,234,933		
	立木地	総 数	8,388.93	1,863,581	20,700.12	4,918,969	8,531.66	1,928,390	1,629.21	440,366	234.58	45,217			39,484.50	9,196,523	
		人工林	4,281.46	1,279,990	11,922.80	3,723,415	4,495.29	1,312,200	1,088.24	361,033	66.68	22,060			21,854.47	6,698,698	
		天然林	4,107.47	583,591	8,777.32	1,195,554	4,036.37	616,190	540.97	79,333	167.90	23,157			17,630.03	2,497,825	
	その他	170.56		656.47	23,785	372.96	13,896	41.54	729	1.25				1,242.78	38,410		
計 画 区 計	総 数	35,204.63	8,415,505	67,763.56	16,012,314	10,111.14	2,232,860	2,200.55	547,990	1,702.84	351,173	238.10	32,305	117,220.82	27,592,147		
	立木地	総 数	34,490.80	8,405,002	65,993.92	15,980,595	9,714.29	2,218,964	2,142.85	547,261	1,588.82	348,767	237.81	32,305	114,168.49	27,532,894	
		人工林	21,946.38	6,721,539	39,596.74	12,388,313	5,445.63	1,575,353	1,300.05	424,100	806.42	250,130	23.36	7,529	69,118.58	21,366,964	
		天然林	12,544.42	1,683,463	26,397.18	3,592,282	4,268.66	643,611	842.80	123,161	782.40	98,637	214.45	24,776	45,049.91	6,165,930	
	その他	713.83	10,503	1,769.64	31,719	396.85	13,896	57.70	729	114.02	2,406	0.29		3,052.33	59,253		

第10-2表 市町村別・施業種別・資源表

(単位 面積 : ha 蓄積 : m3)

地域振興局	市町村名	区分	施業種別														
			皆伐		皆伐+10		皆伐・長伐		複		複択		特定広		総数		
			面積	蓄積	面積	蓄積	面積	蓄積	面積	蓄積	面積	蓄積	面積	蓄積	面積	蓄積	
諏訪	岡谷市	総数	384.22	98,719					5,290.03	1,200,364					5,674.25	1,299,083	
		立木地	総数	374.12	98,719					5,126.60	1,200,364					5,500.72	1,299,083
			人工林	219.02	61,392					3,585.43	904,771					3,804.45	966,163
			天然林	155.10	37,327					1,541.17	295,593					1,696.27	332,920
	その他	10.10						163.43						173.53			
	諏訪市	総数	455.18	123,362					6,761.92	1,341,097	38.37	11,853			7,255.47	1,476,312	
		立木地	総数	446.57	123,362					5,888.31	1,341,097	37.96	11,853			6,372.84	1,476,312
			人工林	330.01	98,826					3,742.26	997,121	37.84	11,839			4,110.11	1,107,786
			天然林	116.56	24,536					2,146.05	343,976	0.12	14			2,262.73	368,526
	その他	8.61						873.61		0.41				882.63			
	茅野市	総数	5,162.20	910,484	2,686.20	432,347			7,192.33	1,452,623					15,040.73	2,795,454	
		立木地	総数	4,868.42	910,484	2,586.62	432,347			6,886.07	1,452,623					14,341.11	2,795,454
			人工林	2,196.18	571,718	846.03	193,440			3,475.39	956,893					6,517.60	1,722,051
			天然林	2,672.24	338,766	1,740.59	238,907			3,410.68	495,730					7,823.51	1,073,403
	その他	293.78		99.58				306.26						699.62			
	下諏訪町	総数			3,194.53	641,454	777.38	184,333					47.15	11,392	4,019.06	837,179	
立木地		総数		3,085.27	641,454	760.44	184,333					46.43	11,392	3,892.14	837,179		
		人工林		1,859.53	487,374	403.12	125,409					45.46	11,330	2,308.11	624,113		
		天然林		1,225.74	154,080	357.32	58,924					0.97	62	1,584.03	213,066		
その他			109.26		16.94					0.72			126.92				
富士見町	総数	198.67	55,766	3,019.97	609,849	4,621.50	1,092,860	24.96	5,050					7,865.10	1,763,525		
	立木地	総数	198.32	55,766	2,896.41	609,620	4,479.27	1,092,860	24.54	5,050					7,598.54	1,763,296	
		人工林	177.68	51,045	1,473.01	396,047	2,538.11	722,466	4.12	1,271					4,192.92	1,170,829	
		天然林	20.64	4,721	1,423.40	213,573	1,941.16	370,394	20.42	3,779					3,405.62	592,467	
その他	0.35		123.56	229	142.23		0.42						266.56	229			
原村	総数	8.40	1,333	827.81	169,572			55.45	10,595	1,061.89	175,121			1,953.55	356,621		
	立木地	総数	8.40	1,333	789.06	169,572			54.39	10,595	983.64	175,121			1,835.49	356,621	
		人工林	1.78	400	504.53	118,666			14.75	3,908	456.05	103,203			977.11	226,177	
		天然林	6.62	933	284.53	50,906			39.64	6,687	527.59	71,918			858.38	130,444	
その他			38.75				1.06		78.25				118.06				
諏訪計	総数	6,208.67	1,189,664	9,728.51	1,853,222	5,398.88	1,277,193	19,324.69	4,009,729	1,147.41	198,366			41,808.16	8,528,174		
	立木地	総数	5,895.83	1,189,664	9,357.36	1,852,993	5,239.71	1,277,193	17,979.91	4,009,729	1,068.03	198,366			39,540.84	8,527,945	
		人工林	2,924.67	783,381	4,683.10	1,195,527	2,941.23	847,875	10,821.95	2,863,964	539.35	126,372			21,910.30	5,817,119	
		天然林	2,971.16	406,283	4,674.26	657,466	2,298.48	429,318	7,157.96	1,145,765	528.68	71,994			17,630.54	2,710,826	
その他	312.84		371.15	229	159.17		1,344.78		79.38				2,267.32	229			
上伊那	伊那市	総数	16,740.36	3,746,563	7,919.44	1,621,311	2,489.34	542,997	673.52	131,242	6,069.39	1,248,448	223.02	56,535	34,115.07	7,347,096	
		立木地	総数	16,504.02	3,746,563	7,814.29	1,621,311	2,412.53	542,005	658.51	131,242	5,931.06	1,248,433	221.04	56,535	33,541.45	7,346,089
			人工林	9,521.85	2,589,631	5,535.23	1,293,921	1,935.39	476,063	470.54	104,498	3,067.93	812,737	139.74	37,782	20,670.68	5,314,632
			天然林	6,982.17	1,156,932	2,279.06	327,390	477.14	65,942	187.97	26,744	2,863.13	435,696	81.30	18,753	12,870.77	2,031,457
	その他	236.34		105.15		76.81	992	15.01		138.33	15	1.98		573.62	1,007		
駒ヶ根市	総数	5,141.99	1,107,452	2,517.72	501,040	118.10	22,650			1,286.40	257,498	36.00	7,680	9,100.21	1,896,320		
	立木地	総数	5,063.43	1,107,452	2,442.88	501,040	117.16	22,650			1,233.74	257,498	35.90	7,680	8,893.11	1,896,320	
		人工林	2,228.77	577,385	1,736.92	404,942	110.71	21,482			643.10	167,611	17.39	4,155	4,736.89	1,175,575	
		天然林	2,834.66	530,067	705.96	96,098	6.45	1,168			590.64	89,887	18.51	3,525	4,156.22	720,745	
その他	78.56		74.84		0.94				52.66		0.10		207.10				

第10-2表 市町村別・施業種別・資源表

(単位 面積 : ha 蓄積 : m3)

地域振興局	市町村名	区分	施業種別														
			皆伐		皆伐+10		皆伐・長伐		複		複択		特定広		総数		
			面積	蓄積	面積	蓄積	面積	蓄積	面積	蓄積	面積	蓄積	面積	蓄積	面積	蓄積	
上伊那	辰野町	総数	5,616.82	1,404,511	2,350.53	534,740	671.15	149,163	298.75	77,201	1,913.62	461,792			10,850.87	2,627,407	
		立木地	総数	5,583.89	1,404,511	2,315.31	534,740	663.16	149,163	295.77	77,201	1,877.16	461,792			10,735.29	2,627,407
			人工林	3,586.14	994,913	1,653.66	405,755	496.97	120,441	179.84	48,614	1,103.34	305,627			7,019.95	1,875,350
			天然林	1,997.75	409,598	661.65	128,985	166.19	28,722	115.93	28,587	773.82	156,165			3,715.34	752,057
		その他	32.93		35.22		7.99		2.98		36.46					115.58	
	箕輪町	総数	692.36	168,128	3,135.18	712,581	117.98	20,289			1,370.08	311,790	37.10	8,775	5,352.70	1,221,563	
		立木地	総数	687.19	168,128	3,098.03	712,581	113.74	20,289			1,364.80	311,790	36.76	8,775	5,300.52	1,221,563
			人工林	422.95	118,123	2,278.44	587,119	98.91	18,573			792.75	210,520	21.95	5,616	3,615.00	939,951
			天然林	264.24	50,005	819.59	125,462	14.83	1,716			572.05	101,270	14.81	3,159	1,685.52	281,612
		その他	5.17		37.15		4.24				5.28		0.34		52.18		
	飯島町	総数	1,560.35	335,908	938.29	173,054	18.24	3,425			747.94	148,966			3,264.82	661,353	
		立木地	総数	1,503.02	335,908	889.92	173,054	17.86	3,425			719.55	148,966			3,130.35	661,353
			人工林	826.66	210,331	491.07	121,751	17.68	3,413			387.16	96,534			1,722.57	432,029
			天然林	676.36	125,577	398.85	51,303	0.18	12			332.39	52,432			1,407.78	229,324
		その他	57.33		48.37		0.38				28.39				134.47		
	南箕輪村	総数	103.74	29,422	981.16	214,724	254.81	71,471			877.29	176,383			2,217.00	492,000	
立木地		総数	102.05	29,422	972.13	214,724	249.19	71,471			854.79	176,383			2,178.16	492,000	
		人工林	72.89	22,771	867.49	204,124	196.71	60,794			523.58	135,632			1,660.67	423,321	
		天然林	29.16	6,651	104.64	10,600	52.48	10,677			331.21	40,751			517.49	68,679	
その他		1.69		9.03		5.62				22.50				38.84			
中川村	総数	3,996.40	738,552	604.61	129,547	290.39	46,302			75.54	13,205			4,966.94	927,606		
	立木地	総数	3,813.44	738,552	588.05	129,547	279.73	46,302			71.95	13,205			4,753.17	927,606	
		人工林	1,530.18	392,601	520.23	118,832	205.49	38,079			34.91	6,012			2,290.81	555,524	
		天然林	2,283.26	345,951	67.82	10,715	74.24	8,223			37.04	7,193			2,462.36	372,082	
	その他	182.96		16.56		10.66				3.59				213.77			
宮田村	総数	410.88	96,656	149.73	31,942	63.44	11,226	969.37	223,637					1,593.42	363,461		
	立木地	総数	405.71	96,656	147.78	31,942	63.06	11,226	950.40	223,637					1,566.95	363,461	
		人工林	298.09	77,869	99.64	25,158	51.47	10,136	725.58	193,184					1,174.78	306,347	
		天然林	107.62	18,787	48.14	6,784	11.59	1,090	224.82	30,453					392.17	57,114	
	その他	5.17		1.95		0.38		18.97						26.47			
上伊那計	総数	34,262.90	7,627,192	18,596.66	3,918,939	4,023.45	867,523	1,941.64	432,080	12,340.26	2,618,082	296.12	72,990	71,461.03	15,536,806		
	立木地	総数	33,662.75	7,627,192	18,268.39	3,918,939	3,916.43	866,531	1,904.68	432,080	12,053.05	2,618,067	293.70	72,990	70,099.00	15,535,799	
		人工林	18,487.53	4,983,624	13,182.68	3,161,602	3,113.33	748,981	1,375.96	346,296	6,552.77	1,734,673	179.08	47,553	42,891.35	11,022,729	
		天然林	15,175.22	2,643,568	5,085.71	757,337	803.10	117,550	528.72	85,784	5,500.28	883,394	114.62	25,437	27,207.65	4,513,070	
	その他	600.15		328.27		107.02	992	36.96	15	287.21	15	2.42		1,362.03	1,007		
南信州	飯田市	総数			28,780.30	5,292,054	6,810.62	1,043,434	3,324.64	604,714	1,417.70	167,601			40,333.26	7,107,803	
		立木地	総数			28,047.23	5,292,054	6,652.94	1,043,434	3,151.31	604,714	1,176.94	167,601			39,028.42	7,107,803
			人工林			12,610.06	3,216,312	2,523.26	554,519	1,037.00	267,212	275.01	55,520			16,445.33	4,093,563
			天然林			15,437.17	2,075,742	4,129.68	488,915	2,114.31	337,502	901.93	112,081			22,583.09	3,014,240
		その他			733.07		157.68		173.33		240.76				1,304.84		
	松川町	総数	1,542.74	308,582	1,044.47	218,395			1,129.36	214,881					3,716.57	741,858	
		立木地	総数	1,481.57	308,582	1,000.38	218,395			1,098.03	214,881					3,579.98	741,858
			人工林	474.65	122,272	596.22	154,679			429.42	98,850					1,500.29	375,801
			天然林	1,006.92	186,310	404.16	63,716			668.61	116,031					2,079.69	366,057
その他	61.17		44.09				31.33						136.59				



第10-2表 市町村別・施業種別・資源表

(単位 面積 : ha 蓄積 : m3)

地域振興局	市町村名	区分	施業種別												総数		
			皆伐		皆伐+10		皆伐・長伐		複		複択		特定広		面積	蓄積	
			面積	蓄積	面積	蓄積	面積	蓄積	面積	蓄積	面積	蓄積	面積	蓄積			
南信州	高森町	総数	359.11	67,059	1,070.77	215,001	1,060.16	240,759	1.45	276					2,491.49	523,095	
		立木地	総数	331.62	67,059	1,037.22	215,001	1,048.82	240,759	0.95	276					2,418.61	523,095
			人工林	148.02	34,386	620.49	156,142	650.13	158,670	0.39	127					1,419.03	349,325
			天然林	183.60	32,673	416.73	58,859	398.69	82,089	0.56	149					999.58	173,770
		その他	27.49		33.55		11.34		0.50							72.88	
	阿南町	総数	50.46	11,996	9,420.24	1,795,387	699.01	126,743							10,169.71	1,934,126	
		立木地	総数	41.47	11,996	9,252.57	1,795,387	687.47	126,743							9,981.51	1,934,126
			人工林	38.88	11,725	4,125.38	1,100,112	515.21	108,552							4,679.47	1,220,389
			天然林	2.59	271	5,127.19	695,275	172.26	18,191							5,302.04	713,737
		その他	8.99		167.67		11.54									188.20	
	阿智村	総数			16,518.28	3,079,220	804.56	137,839							17,322.84	3,217,059	
		立木地	総数		15,972.44	3,079,220	773.92	137,839								16,746.36	3,217,059
			人工林			8,364.40	2,140,508	599.28	119,312							8,963.68	2,259,820
			天然林			7,608.04	938,712	174.64	18,527							7,782.68	957,239
		その他			545.84		30.64									576.48	
	平谷村	総数	143.38	33,369	6,997.71	1,186,353	260.41	45,376							7,401.50	1,265,098	
立木地		総数	131.87	33,369	6,679.22	1,185,069	243.04	45,376							7,054.13	1,263,814	
		人工林	131.87	33,369	3,258.26	809,764	226.50	43,829							3,616.63	886,962	
		天然林			3,420.96	375,305	16.54	1,547							3,437.50	376,852	
その他		11.51		318.49	1,284	17.37									347.37	1,284	
根羽村	総数	0.65	239	7,288.96	2,074,906	528.52	118,347	619.62	95,236					8,437.75	2,288,728		
	立木地	総数	0.65	239	7,201.75	2,074,906	517.47	118,347	613.58	95,236					8,333.45	2,288,728	
		人工林	0.65	239	5,603.85	1,876,163	445.78	108,621	113.94	31,871					6,164.22	2,016,894	
		天然林			1,597.90	198,743	71.69	9,726	499.64	63,365					2,169.23	271,834	
	その他			87.21		11.05		6.04							104.30		
下條村	総数			2,044.70	379,815	107.81	16,923	171.75	34,356					2,324.26	431,094		
	立木地	総数		1,988.75	379,815	95.28	16,923	169.69	34,356						2,253.72	431,094	
		人工林			787.35	203,590	64.83	13,771	128.23	29,356					980.41	246,717	
		天然林			1,201.40	176,225	30.45	3,152	41.46	5,000					1,273.31	184,377	
	その他			55.95		12.53		2.06							70.54		
売木村	総数			3,308.00	753,086	162.16	29,444	334.78	75,854					3,804.94	858,384		
	立木地	総数		3,274.83	753,086	156.76	29,444	332.42	75,854						3,764.01	858,384	
		人工林			2,391.24	627,338	150.96	28,756	207.20	56,461					2,749.40	712,555	
		天然林			883.59	125,748	5.80	688	125.22	19,393					1,014.61	145,829	
	その他			33.17		5.40		2.36							40.93		
天龍村	総数	29.15	7,123	8,477.77	1,854,823	580.72	104,109	1,136.61	262,116					10,224.25	2,228,171		
	立木地	総数	28.70	7,123	8,251.60	1,854,823	567.05	104,109	1,113.75	262,116					9,961.10	2,228,171	
		人工林	28.62	7,115	4,045.65	1,320,203	394.23	84,594	571.31	190,763					5,039.81	1,602,675	
		天然林	0.08	8	4,205.95	534,620	172.82	19,515	542.44	71,353					4,921.29	625,496	
	その他	0.45		226.17		13.67		22.86							263.15		
泰阜村	総数	0.32	66	4,993.46	802,762	340.01	58,638	266.24	40,684					5,600.03	902,150		
	立木地	総数	0.32	66	4,931.56	802,762	329.07	58,638	261.69	40,684					5,522.64	902,150	
		人工林	0.32	66	1,448.34	346,486	226.32	47,425	61.05	14,224					1,736.03	408,201	
		天然林			3,483.22	456,276	102.75	11,213	200.64	26,460					3,786.61	493,949	
	その他			61.90		10.94		4.55							77.39		

第10-2表 市町村別・施業種別・資源表

(単位 面積 : ha 蓄積 : m3)

地域振興局	市町村名	区分	施業種別												総数		
			皆伐		皆伐+10		皆伐・長伐		複		複択		特定広				
			面積	蓄積	面積	蓄積	面積	蓄積	面積	蓄積	面積	蓄積	面積	蓄積	面積	蓄積	
南信州	喬木村	総数	635.34	117,615	2,932.35	565,701	9.14	1,601	554.12	107,625					4,130.95	792,542	
		立木地	総数	613.17	117,615	2,876.35	565,701	6.71	1,601	533.16	107,625					4,029.39	792,542
			人工林	196.17	47,047	1,447.87	359,067	6.07	1,501	268.76	66,428					1,918.87	474,043
			天然林	417.00	70,568	1,428.48	206,634	0.64	100	264.40	41,197					2,110.52	318,499
		その他	22.17		56.00		2.43		20.96							101.56	
	豊丘村	総数	133.06	31,770	4,226.57	846,918	84.59	15,565	460.78	89,488					4,905.00	983,741	
		立木地	総数	131.40	31,770	4,122.10	846,918	83.79	15,565	444.13	89,488					4,781.42	983,741
			人工林	65.61	17,596	1,787.54	462,339	47.01	9,562	144.24	37,530					2,044.40	527,027
			天然林	65.79	14,174	2,334.56	384,579	36.78	6,003	299.89	51,958					2,737.02	456,714
		その他	1.66		104.47		0.80		16.65							123.58	
	大鹿村	総数	1,055.10	230,437	11,582.53	2,125,861	2,560.98	513,449	262.67	49,892					15,461.28	2,919,639	
		立木地	総数	996.22	230,437	11,038.01	2,125,861	2,437.94	513,449	252.33	49,892					14,724.50	2,919,639
			人工林	785.77	205,317	5,240.23	1,374,038	1,545.46	397,405	112.28	30,727					7,683.74	2,007,487
			天然林	210.45	25,120	5,797.78	751,823	892.48	116,044	140.05	19,165					7,040.76	912,152
		その他	58.88		544.52		123.04		10.34							736.78	
	南信州計	総数	3,949.31	808,256	108,686.11	21,190,282	14,008.69	2,452,227	8,262.02	1,575,122	1,417.70	167,601			136,323.83	26,193,488	
立木地		総数	3,756.99	808,256	105,674.01	21,188,998	13,600.26	2,452,227	7,971.04	1,575,122	1,176.94	167,601			132,179.24	26,192,204	
		人工林	1,870.56	479,132	52,326.88	14,146,741	7,395.04	1,676,517	3,073.82	823,549	275.01	55,520			64,941.31	17,181,459	
		天然林	1,886.43	329,124	53,347.13	7,042,257	6,205.22	775,710	4,897.22	751,573	901.93	112,081			67,237.93	9,010,745	
その他		192.32		3,012.10	1,284	408.43		290.98		240.76					4,144.59	1,284	
計画区計	総数	44,420.88	9,625,112	137,011.28	26,962,443	23,431.02	4,596,943	29,528.35	6,016,931	14,905.37	2,984,049	296.12	72,990	249,593.02	50,258,468		
	立木地	総数	43,315.57	9,625,112	133,299.76	26,960,930	22,756.40	4,595,951	27,855.63	6,016,931	14,298.02	2,984,034	293.70	72,990	241,819.08	50,255,948	
		人工林	23,282.76	6,246,137	70,192.66	18,503,870	13,449.60	3,273,373	15,271.73	4,033,809	7,367.13	1,916,565	179.08	47,553	129,742.96	34,021,307	
		天然林	20,032.81	3,378,975	63,107.10	8,457,060	9,306.80	1,322,578	12,583.90	1,983,122	6,930.89	1,067,469	114.62	25,437	112,076.12	16,234,641	
	その他	1,105.31		3,711.52	1,513	674.62	992	1,672.72		607.35	15	2.42			7,773.94	2,520	

第10-2表 市町村別・施業種別・資源表

(単位 面積 : ha 蓄積 : m3)

地域振興局	市町村名	区分	施業種別														
			皆伐		皆伐+10		皆伐・長伐		複		複択		特定広		総数		
			面積	蓄積	面積	蓄積	面積	蓄積	面積	蓄積	面積	蓄積	面積	蓄積	面積	蓄積	
木曾	上松町	総数	1.52	164	2,057.45	353,608	2,871.29	481,599			27.96	4,636			4,958.22	840,007	
		立木地	総数	1.52	164	2,051.83	353,608	2,841.54	481,599			26.42	4,636			4,921.31	840,007
			人工林	0.09	28	721.09	173,842	904.44	231,457			9.18	2,499			1,634.80	407,826
			天然林	1.43	136	1,330.74	179,766	1,937.10	250,142			17.24	2,137			3,286.51	432,181
		その他			5.62		29.75				1.54				36.91		
	南木曾町	総数	279.69	68,386	283.69	66,772	5,132.81	1,026,508	142.99	29,210	275.79	57,395			6,114.97	1,248,271	
		立木地	総数	259.50	68,386	282.63	66,772	5,044.80	1,026,508	142.01	29,210	272.36	57,395			6,001.30	1,248,271
			人工林	199.96	59,306	190.95	55,097	2,651.03	712,149	66.70	19,886	145.87	41,266			3,254.51	887,704
			天然林	59.54	9,080	91.68	11,675	2,393.77	314,359	75.31	9,324	126.49	16,129			2,746.79	360,567
		その他	20.19		1.06		88.01		0.98		3.43				113.67		
	木祖村	総数	7.19	1,056	995.73	221,251	3,884.23	903,075			94.78	20,108			4,981.93	1,145,490	
		立木地	総数	6.22	1,056	991.38	221,251	3,869.97	903,075			94.14	20,108			4,961.71	1,145,490
			人工林	3.92	837	666.26	175,611	2,779.04	746,337			48.19	14,104			3,497.41	936,889
			天然林	2.30	219	325.12	45,640	1,090.93	156,738			45.95	6,004			1,464.30	208,601
		その他	0.97		4.35		14.26				0.64				20.22		
	王滝村	総数	1,127.41	213,445	166.54	32,313	2,307.54	430,242	222.03	32,409	40.26	6,603			3,863.78	715,012	
		立木地	総数	1,123.25	213,445	166.29	32,313	2,302.16	430,242	217.82	32,409	39.55	6,603			3,849.07	715,012
			人工林	504.32	132,217	97.14	23,940	1,021.52	262,372	43.77	12,000	10.36	2,309			1,677.11	432,838
			天然林	618.93	81,228	69.15	8,373	1,280.64	167,870	174.05	20,409	29.19	4,294			2,171.96	282,174
		その他	4.16		0.25		5.38		4.21		0.71				14.71		
大桑村	総数	950.83	188,113	164.37	32,156	3,297.16	623,006	12.17	3,863	446.16	83,716			4,870.69	930,854		
	立木地	総数	922.65	188,113	144.99	32,156	3,257.97	623,006	12.17	3,863	441.04	83,716			4,778.82	930,854	
		人工林	476.74	127,162	95.65	26,218	1,807.97	439,467	12.09	3,855	217.05	54,454			2,609.50	651,156	
		天然林	445.91	60,951	49.34	5,938	1,450.00	183,539	0.08	8	223.99	29,262			2,169.32	279,698	
	その他	28.18		19.38		39.19				5.12				91.87			
木曾町	総数	2,971.10	537,968	4,118.01	689,737	23,078.95	4,603,461			8.69	1,121			30,176.75	5,832,287		
	立木地	総数	2,956.72	537,968	4,104.86	689,737	22,932.41	4,603,456			7.25	1,121			30,001.24	5,832,282	
		人工林	972.18	264,791	1,475.01	379,624	11,272.08	2,960,415			0.99	249			13,720.26	3,605,079	
		天然林	1,984.54	273,177	2,629.85	310,113	11,660.33	1,643,041			6.26	872			16,280.98	2,227,203	
	その他	14.38		13.15		146.54	5			1.44				175.51	5		
木曾町	総数	5,337.74	1,009,132	7,785.79	1,395,837	40,571.98	8,067,891	377.19	65,482	893.64	173,579			54,966.34	10,711,921		
	立木地	総数	5,269.86	1,009,132	7,741.98	1,395,837	40,248.85	8,067,886	372.00	65,482	880.76	173,579			54,513.45	10,711,916	
		人工林	2,157.21	584,341	3,246.10	834,332	20,436.08	5,352,197	122.56	35,741	431.64	114,881			26,393.59	6,921,492	
		天然林	3,112.65	424,791	4,495.88	561,505	19,812.77	2,715,689	249.44	29,741	449.12	58,698			28,119.86	3,790,424	
	その他	67.88		43.81		323.13	5	5.19		12.88				452.89	5		
計画区計	総数	5,337.74	1,009,132	7,785.79	1,395,837	40,571.98	8,067,891	377.19	65,482	893.64	173,579			54,966.34	10,711,921		
	立木地	総数	5,269.86	1,009,132	7,741.98	1,395,837	40,248.85	8,067,886	372.00	65,482	880.76	173,579			54,513.45	10,711,916	
		人工林	2,157.21	584,341	3,246.10	834,332	20,436.08	5,352,197	122.56	35,741	431.64	114,881			26,393.59	6,921,492	
		天然林	3,112.65	424,791	4,495.88	561,505	19,812.77	2,715,689	249.44	29,741	449.12	58,698			28,119.86	3,790,424	
	その他	67.88		43.81		323.13	5	5.19		12.88				452.89	5		

第10-2表 市町村別・施業種別・資源表

(単位 面積 : ha 蓄積 : m3)

地域 振興局	市町村名	区 分	施業種別														
			皆伐		皆伐+10		皆伐・長伐		複		複択		特定広		総数		
			面積	蓄積	面積	蓄積	面積	蓄積	面積	蓄積	面積	蓄積	面積	蓄積	面積	蓄積	
松 本 本	松本市	総 数	7,241.94	1,421,360	19,359.25	3,285,791	11,661.45	1,947,006	9.46	1,340					38,272.10	6,655,497	
		立木地	総 数	7,085.69	1,421,360	18,986.57	3,285,791	11,311.00	1,947,006	8.71	1,300					37,391.97	6,655,457
			人工林	4,637.86	1,104,585	9,663.39	2,148,250	5,222.44	1,170,272	7.12	973					19,530.81	4,424,080
			天然林	2,447.83	316,775	9,323.18	1,137,541	6,088.56	776,734	1.59	327					17,861.16	2,231,377
		その他	156.25		372.68		350.45		0.75	40					880.13	40	
	塩尻市	総 数	4,803.71	1,126,067	6,585.19	1,271,908	4,443.87	862,281							15,832.77	3,260,256	
		立木地	総 数	4,732.87	1,126,067	6,474.35	1,271,908	4,375.52	862,281							15,582.74	3,260,256
			人工林	3,452.10	889,497	3,755.39	841,956	2,281.37	585,519							9,488.86	2,316,972
			天然林	1,280.77	236,570	2,718.96	429,952	2,094.15	276,762							6,093.88	943,284
		その他	70.84		110.84		68.35								250.03		
	安曇野市	総 数	3,288.65	527,421	3,751.95	742,034	2,483.12	398,325			949.89	139,962			10,473.61	1,807,742	
		立木地	総 数	3,187.96	527,421	3,687.73	742,034	2,436.22	398,325			899.45	139,962			10,211.36	1,807,742
			人工林	922.64	231,987	1,970.01	484,219	1,002.85	217,166			295.66	65,980			4,191.16	999,352
			天然林	2,265.32	295,434	1,717.72	257,815	1,433.37	181,159			603.79	73,982			6,020.20	808,390
		その他	100.69		64.22		46.90				50.44				262.25		
	麻績村	総 数	321.64	60,762	959.08	211,227	1,029.73	201,726			18.39	2,636			2,328.84	476,351	
立木地		総 数	316.11	60,762	952.11	211,227	1,004.68	201,726			18.39	2,636			2,291.29	476,351	
		人工林	105.78	26,382	477.83	137,934	488.94	126,290			6.39	1,303			1,078.94	291,909	
		天然林	210.33	34,380	474.28	73,293	515.74	75,436			12.00	1,333			1,212.35	184,442	
その他		5.53		6.97		25.05								37.55			
生坂村	総 数	1,324.59	176,924	43.63	4,917	1,690.65	218,284	1.50	21					3,060.37	400,146		
	立木地	総 数	1,236.73	176,924	42.73	4,917	1,448.57	218,284	0.17	21					2,728.20	400,146	
		人工林	187.87	58,700	2.31	494	229.86	71,755							420.04	130,949	
		天然林	1,048.86	118,224	40.42	4,423	1,218.71	146,529	0.17	21					2,308.16	269,197	
	その他	87.86		0.90		242.08		1.33						332.17			
山形村	総 数	758.26	199,962	461.73	117,574					54.62	15,089			1,274.61	332,625		
	立木地	総 数	751.22	199,962	459.67	117,574					53.40	15,089			1,264.29	332,625	
		人工林	459.56	138,416	375.78	103,341					47.44	14,077			882.78	255,834	
		天然林	291.66	61,546	83.89	14,233					5.96	1,012			381.51	76,791	
	その他	7.04		2.06						1.22				10.32			
朝日村	総 数	807.86	170,093	5,142.96	1,036,835	10.84	1,540	109.44	22,339	13.67	2,060			6,084.77	1,232,867		
	立木地	総 数	803.07	170,093	5,095.72	1,036,551	10.84	1,540	109.31	22,339	12.28	2,060			6,031.22	1,232,583	
		人工林	454.18	118,773	3,781.88	862,093	5.21	789	77.06	18,446	3.94	1,017			4,322.27	1,001,118	
		天然林	348.89	51,320	1,313.84	174,458	5.63	751	32.25	3,893	8.34	1,043			1,708.95	231,465	
	その他	4.79		47.24	284			0.13		1.39				53.55	284		
筑北村	総 数	3,079.94	550,550	3,110.07	507,319	2,045.46	288,951							8,235.47	1,346,820		
	立木地	総 数	3,008.55	550,550	3,037.15	507,319	1,810.25	288,951							7,855.95	1,346,820	
		人工林	1,185.11	291,067	1,229.99	296,568	767.79	157,316							3,182.89	744,951	
		天然林	1,823.44	259,483	1,807.16	210,751	1,042.46	131,635							4,673.06	601,869	
	その他	71.39		72.92		235.21								379.52			
松本計	総 数	21,626.59	4,233,139	39,413.86	7,177,605	23,365.12	3,918,113	120.40	23,700	1,036.57	159,747			85,562.54	15,512,304		
	立木地	総 数	21,122.20	4,233,139	38,736.03	7,177,321	22,397.08	3,918,113	118.19	23,660	983.52	159,747			83,357.02	15,511,980	
		人工林	11,405.10	2,859,407	21,256.58	4,874,855	9,998.46	2,329,107	84.18	19,419	353.43	82,377			43,097.75	10,165,165	
		天然林	9,717.10	1,373,732	17,479.45	2,302,466	12,398.62	1,589,006	34.01	4,241	630.09	77,370			40,259.27	5,346,815	
	その他	504.39		677.83	284	968.04		2.21	40	53.05				2,205.52	324		

第10-2表 市町村別・施業種別・資源表

(単位 面積 : ha 蓄積 : m3)

地域振興局	市町村名	区分	施業種別														
			皆伐		皆伐+10		皆伐・長伐		複		複択		特定広		総数		
			面積	蓄積	面積	蓄積	面積	蓄積	面積	蓄積	面積	蓄積	面積	蓄積	面積	蓄積	
北アルプス	大町市	総数	603.05	108,974	6,829.12	1,110,187	11,769.79	1,862,156							19,201.96	3,081,317	
		立木地	総数	600.97	108,974	6,793.46	1,110,187	11,705.57	1,862,156							19,100.00	3,081,317
			人工林	231.75	73,409	2,648.62	662,870	4,411.74	1,048,193							7,292.11	1,784,472
			天然林	369.22	35,565	4,144.84	447,317	7,293.83	813,963							11,807.89	1,296,845
		その他	2.08		35.66		64.22									101.96	
	池田町	総数	988.23	162,769	14.86	2,292	7.32	1,110	1,136.45	190,006					2,146.86	356,177	
		立木地	総数	974.55	162,769	14.86	2,292	7.32	1,110	1,132.44	190,006					2,129.17	356,177
			人工林	367.78	90,083	4.48	838	6.96	1,052	381.30	97,355					760.52	189,328
			天然林	606.77	72,686	10.38	1,454	0.36	58	751.14	92,651					1,368.65	166,849
		その他	13.68						4.01							17.69	
	松川村	総数	913.60	152,888	96.99	14,655	540.96	93,248	123.01	26,336	13.68	2,636			1,688.24	289,763	
		立木地	総数	907.60	152,888	94.40	14,655	539.35	93,248	121.69	26,336	13.68	2,636			1,676.72	289,763
			人工林	249.71	50,236	52.93	5,865	187.53	44,416	48.29	12,837	2.20	271			540.66	113,625
			天然林	657.89	102,652	41.47	8,790	351.82	48,832	73.40	13,499	11.48	2,365			1,136.06	176,138
		その他	6.00		2.59		1.61		1.32							11.52	
	白馬村	総数	6,257.34	957,861	1,347.36	173,696	2,692.48	141,657	141.21	33,651	181.93	13,725			10,620.32	1,320,590	
立木地		総数	6,182.24	957,861	1,344.24	173,696	1,192.85	141,657	140.56	33,651	161.94	13,725			9,021.83	1,320,590	
		人工林	1,563.87	484,924	351.11	80,793	151.56	41,590	86.29	28,032					2,152.83	635,339	
		天然林	4,618.37	472,937	993.13	92,903	1,041.29	100,067	54.27	5,619	161.94	13,725			6,869.00	685,251	
その他		75.10		3.12		1,499.63		0.65		19.99				1,598.49			
小谷村	総数	6,536.32	979,803	3,256.02	452,896	6,646.22	1,014,219							16,438.56	2,446,918		
	立木地	総数	6,397.39	979,803	3,194.27	452,896	6,306.92	989,748							15,898.58	2,422,447	
		人工林	1,184.80	443,135	649.52	189,860	1,307.96	482,426							3,142.28	1,115,421	
		天然林	5,212.59	536,668	2,544.75	263,036	4,998.96	507,322							12,756.30	1,307,026	
	その他	138.93		61.75		339.30	24,471							539.98	24,471		
北アルプス計	総数	15,298.54	2,362,295	11,544.35	1,753,726	21,656.77	3,112,390	1,400.67	249,993	195.61	16,361			50,095.94	7,494,765		
	立木地	総数	15,062.75	2,362,295	11,441.23	1,753,726	19,752.01	3,087,919	1,394.69	249,993	175.62	16,361			47,826.30	7,470,294	
		人工林	3,597.91	1,141,787	3,706.66	940,226	6,065.75	1,617,677	515.88	138,224	2.20	271			13,888.40	3,838,185	
		天然林	11,464.84	1,220,508	7,734.57	813,500	13,686.26	1,470,242	878.81	111,769	173.42	16,090			33,937.90	3,632,109	
	その他	235.79		103.12		1,904.76	24,471	5.98		19.99				2,269.64	24,471		
計画区計	総数	36,925.13	6,595,434	50,958.21	8,931,331	45,021.89	7,030,503	1,521.07	273,693	1,232.18	176,108			135,658.48	23,007,069		
	立木地	総数	36,184.95	6,595,434	50,177.26	8,931,047	42,149.09	7,006,032	1,512.88	273,653	1,159.14	176,108			131,183.32	22,982,274	
		人工林	15,003.01	4,001,194	24,963.24	5,815,081	16,064.21	3,946,784	600.06	157,643	355.63	82,648			56,986.15	14,003,350	
		天然林	21,181.94	2,594,240	25,214.02	3,115,966	26,084.88	3,059,248	912.82	116,010	803.51	93,460			74,197.17	8,978,924	
	その他	740.18		780.95	284	2,872.80	24,471	8.19	40	73.04				4,475.16	24,795		

第10-2表 市町村別・施業種別・資源表

(単位 面積 : ha 蓄積 : m3)

地域振興局	市町村名	区分	施業種別												総数		
			皆伐		皆伐+10		皆伐・長伐		複		複択		特定広		面積	蓄積	
			面積	蓄積	面積	蓄積	面積	蓄積	面積	蓄積	面積	蓄積	面積	蓄積			
長野	長野市	総数	1.04	221	37,799.59	8,860,013	3,651.49	777,169							41,452.12	9,637,403	
		立木地	総数	0.76	221	36,563.09	8,860,013	3,476.73	777,169							40,040.58	9,637,403
			人工林	0.41	192	16,970.87	6,414,335	1,439.91	537,042							18,411.19	6,951,569
			天然林	0.35	29	19,592.22	2,445,678	2,036.82	240,127							21,629.39	2,685,834
		その他	0.28		1,236.50		174.76									1,411.54	
	須坂市	総数	336.82	101,256	1,595.28	350,212	390.03	84,313	5,980.35	1,632,552	44.81	4,936			8,347.29	2,173,269	
		立木地	総数	316.48	101,256	1,477.87	350,212	371.58	82,383	5,691.45	1,632,451	32.93	4,936			7,890.31	2,171,238
			人工林	212.19	87,174	723.00	256,058	180.64	56,619	3,511.32	1,363,209	1.66	38			4,628.81	1,763,098
			天然林	104.29	14,082	754.87	94,154	190.94	25,764	2,180.13	269,242	31.27	4,898			3,261.50	408,140
		その他	20.34		117.41		18.45	1,930	288.90	101	11.88					456.98	2,031
	千曲市	総数	1,071.61	295,237	2,979.13	676,634	1,194.20	246,451	1,660.75	312,634					6,905.69	1,530,956	
		立木地	総数	1,052.92	295,237	2,930.92	676,634	1,157.91	246,451	1,606.22	312,634					6,747.97	1,530,956
			人工林	859.22	263,701	1,698.48	502,595	451.49	140,886	561.53	167,936					3,570.72	1,075,118
			天然林	193.70	31,536	1,232.44	174,039	706.42	105,565	1,044.69	144,698					3,177.25	455,838
		その他	18.69		48.21		36.29		54.53							157.72	
	坂城町	総数	1,852.47	379,419	1,108.14	264,491	32.88	7,325	608.13	137,164					3,601.62	788,399	
立木地		総数	1,823.68	379,211	1,072.00	264,109	30.82	7,114	601.17	137,164					3,527.67	787,598	
		人工林	635.72	199,420	625.51	194,277	23.99	5,814	254.17	80,911					1,539.39	480,422	
		天然林	1,187.96	179,791	446.49	69,832	6.83	1,300	347.00	56,253					1,988.28	307,176	
その他		28.79	208	36.14	382	2.06	211	6.96							73.95	801	
小布施町	総数	17.70	2,137					236.47	41,712					254.17	43,849		
	立木地	総数	13.45	2,137					219.72	41,712					233.17	43,849	
		人工林	0.60	222					58.70	23,583					59.30	23,805	
		天然林	12.85	1,915					161.02	18,129					173.87	20,044	
	その他	4.25						16.75							21.00		
高山村	総数	166.08	38,768	5,150.36	1,091,777	1,076.64	321,856	396.64	56,340	758.66	110,230			7,548.38	1,618,971		
	立木地	総数	134.96	38,768	4,724.34	1,091,777	1,065.88	321,856	362.64	56,340	630.49	110,230			6,918.31	1,618,971	
		人工林	94.85	32,913	2,400.81	824,675	661.87	273,200	84.99	28,073	138.11	57,518			3,380.63	1,216,379	
		天然林	40.11	5,855	2,323.53	267,102	404.01	48,656	277.65	28,267	492.38	52,712			3,537.68	402,592	
	その他	31.12		426.02		10.76		34.00		128.17					630.07		
信濃町	総数	4,511.45	1,078,219	365.47	79,676			46.80	7,599	344.96	79,306			5,268.68	1,244,800		
	立木地	総数	4,443.90	1,078,219	359.53	79,676			46.80	7,599	333.10	79,306			5,183.33	1,244,800	
		人工林	2,094.39	797,227	141.33	55,430			4.00	1,528	120.60	52,727			2,360.32	906,912	
		天然林	2,349.51	280,992	218.20	24,246			42.80	6,071	212.50	26,579			2,823.01	337,888	
	その他	67.55		5.94						11.86					85.35		
小川村	総数	254.38	77,427	1,252.06	247,313	2,708.56	643,270							4,215.00	968,010		
	立木地	総数	250.70	77,427	1,233.67	247,313	2,644.61	643,270							4,128.98	968,010	
		人工林	131.21	63,448	320.61	142,179	1,052.14	462,516							1,503.96	668,143	
		天然林	119.49	13,979	913.06	105,134	1,592.47	180,754							2,625.02	299,867	
	その他	3.68		18.39		63.95									86.02		
飯綱町	総数	2,247.66	527,603	207.76	56,891	646.22	151,559	431.14	103,378			73.27	21,624	3,606.05	861,055		
	立木地	総数	2,230.58	527,603	203.66	56,891	643.13	151,559	429.61	103,378			72.94	21,624	3,579.92	861,055	
		人工林	976.68	381,667	131.15	48,515	286.44	107,987	239.49	80,808			62.24	20,015	1,696.00	638,992	
		天然林	1,253.90	145,936	72.51	8,376	356.69	43,572	190.12	22,570			10.70	1,609	1,883.92	222,063	
	その他	17.08		4.10		3.09		1.53				0.33			26.13		

第10-2表 市町村別・施業種別・資源表

(単位 面積 : ha 蓄積 : m3)

地域振興局	市町村名	区分	施業種別														
			皆伐		皆伐+10		皆伐・長伐		複		複択		特定広		総数		
			面積	蓄積	面積	蓄積	面積	蓄積	面積	蓄積	面積	蓄積	面積	蓄積	面積	蓄積	
長野野	長野野計	総数	10,459.21	2,500,287	50,457.79	11,627,007	9,700.02	2,231,943	9,360.28	2,291,379	1,148.43	194,472	73.27	21,624	81,199.00	18,866,712	
		立木地	総数	10,267.43	2,500,079	48,565.08	11,626,625	9,390.66	2,229,802	8,957.61	2,291,278	996.52	194,472	72.94	21,624	78,250.24	18,863,880
			人工林	5,005.27	1,825,964	23,011.76	8,438,064	4,096.48	1,584,064	4,714.20	1,746,048	260.37	110,283	62.24	20,015	37,150.32	13,724,438
			天然林	5,262.16	674,115	25,553.32	3,188,561	5,294.18	645,738	4,243.41	545,230	736.15	84,189	10.70	1,609	41,099.92	5,139,442
		その他	191.78	208	1,892.71	382	309.36	2,141	402.67	101	151.91			0.33		2,948.76	2,832
北信	中野市	総数	2,038.98	581,016	1,572.79	438,462	848.83	219,864	137.12	23,762					4,597.72	1,263,104	
		立木地	総数	2,004.05	581,016	1,563.90	438,462	835.22	219,864	122.25	23,762					4,525.42	1,263,104
			人工林	1,130.43	483,419	866.38	353,322	408.80	172,508	34.90	13,531					2,440.51	1,022,780
			天然林	873.62	97,597	697.52	85,140	426.42	47,356	87.35	10,231					2,084.91	240,324
		その他	34.93		8.89		13.61		14.87							72.30	
飯山市	飯山市	総数	1,969.71	515,462	5,027.17	968,220	2,593.32	588,879	159.02	29,259					9,749.22	2,101,820	
		立木地	総数	1,942.74	515,462	4,981.46	968,220	2,532.87	588,879	159.02	29,259					9,616.09	2,101,820
			人工林	874.18	388,202	1,222.83	550,535	894.77	408,043	31.27	13,721					3,023.05	1,360,501
			天然林	1,068.56	127,260	3,758.63	417,685	1,638.10	180,836	127.75	15,538					6,593.04	741,319
		その他	26.97		45.71		60.45									133.13	
山ノ内町	山ノ内町	総数	263.47	102,152	11,524.70	2,066,584	4,567.41	798,323	1,508.14	218,407					17,863.72	3,185,466	
		立木地	総数	253.31	102,152	11,371.47	2,066,584	4,424.23	798,193	1,407.88	213,943					17,456.89	3,180,872
			人工林	182.19	92,082	2,440.55	1,148,622	821.48	376,402	110.82	41,061					3,555.04	1,658,167
			天然林	71.12	10,070	8,930.92	917,962	3,602.75	421,791	1,297.06	172,882					13,901.85	1,522,705
		その他	10.16		153.23		143.18	130	100.26	4,464					406.83	4,594	
木島平村	木島平村	総数	282.47	80,415	1,325.44	376,199	939.66	274,988							2,547.57	731,602	
		立木地	総数	277.27	80,415	1,313.48	376,199	934.73	274,988							2,525.48	731,602
			人工林	151.57	66,470	772.18	315,667	542.60	228,845							1,466.35	610,982
			天然林	125.70	13,945	541.30	60,532	392.13	46,143							1,059.13	120,620
		その他	5.20		11.96		4.93									22.09	
野沢温泉村	野沢温泉村	総数	245.47	58,770	1,958.33	508,436	861.61	224,399	111.51	16,235					3,176.92	807,840	
		立木地	総数	241.90	58,770	1,946.23	508,436	854.49	224,399	109.53	16,235					3,152.15	807,840
			人工林	87.39	41,883	794.23	373,629	413.11	174,874	5.20	2,026					1,299.93	592,412
			天然林	154.51	16,887	1,152.00	134,807	441.38	49,525	104.33	14,209					1,852.22	215,428
		その他	3.57		12.10		7.12		1.98							24.77	
栄村	栄村	総数	384.09	83,160	6,874.67	1,580,673	4,035.84	649,374							11,294.60	2,313,207	
		立木地	総数	377.64	83,160	6,818.23	1,580,673	3,826.24	649,374							11,022.11	2,313,207
			人工林	110.44	51,714	2,711.44	1,140,111	872.19	349,297							3,694.07	1,541,122
			天然林	267.20	31,446	4,106.79	440,562	2,954.05	300,077							7,328.04	772,085
		その他	6.45		56.44		209.60									272.49	
北信計	北信計	総数	5,184.19	1,420,975	28,283.10	5,938,574	13,846.67	2,755,827	1,915.79	287,663					49,229.75	10,403,039	
		立木地	総数	5,096.91	1,420,975	27,994.77	5,938,574	13,407.78	2,755,697	1,798.68	283,199					48,298.14	10,398,445
			人工林	2,536.20	1,123,770	8,807.61	3,881,886	3,952.95	1,709,969	182.19	70,339					15,478.95	6,785,964
			天然林	2,560.71	297,205	19,187.16	2,056,688	9,454.83	1,045,728	1,616.49	212,860					32,819.19	3,612,481
		その他	87.28		288.33		438.89	130	117.11	4,464					931.61	4,594	
計画区計	計画区計	総数	15,643.40	3,921,262	78,740.89	17,565,581	23,546.69	4,987,770	11,276.07	2,579,042	1,148.43	194,472	73.27	21,624	130,428.75	29,269,751	
		立木地	総数	15,364.34	3,921,054	76,559.85	17,565,199	22,798.44	4,985,499	10,756.29	2,574,477	996.52	194,472	72.94	21,624	126,548.38	29,262,325
			人工林	7,541.47	2,949,734	31,819.37	12,319,950	8,049.43	3,294,033	4,896.39	1,816,387	260.37	110,283	62.24	20,015	52,629.27	20,510,402
			天然林	7,822.87	971,320	44,740.48	5,245,249	14,749.01	1,691,466	5,859.90	758,090	736.15	84,189	10.70	1,609	73,919.11	8,751,923
		その他	279.06	208	2,181.04	382	748.25	2,271	519.78	4,565	151.91		0.33		3,880.37	7,426	

第10-2表 市町村別・施業種別・資源表

(単位 面積：ha 蓄積：m3)

	区 分	施業種別														
		皆伐		皆伐+10		皆伐・長伐		複		複択		特定広		総数		
		面積	蓄積	面積	蓄積	面積	蓄積	面積	蓄積	面積	蓄積	面積	蓄積	面積	蓄積	
県 計	総 数	137,531.78	29,566,445	342,259.73	70,867,506	142,682.72	26,915,967	44,903.23	9,483,138	19,882.46	3,879,381	607.49	126,919	687,867.41	140,839,356	
	立木地	総 数	134,625.52	29,555,734	333,772.77	70,833,608	137,667.07	26,874,332	42,639.65	9,477,804	18,923.26	3,876,960	604.45	126,919	668,232.72	140,745,357
		人工林	69,930.83	20,502,945	169,818.11	49,861,546	63,444.95	17,441,740	22,190.79	6,467,680	9,221.19	2,474,507	264.68	75,097	334,870.55	96,823,515
		天然林	64,694.69	9,052,789	163,954.66	20,972,062	74,222.12	9,432,592	20,448.86	3,010,124	9,702.07	1,402,453	339.77	51,822	333,362.17	43,921,842
	その他	2,906.26	10,711	8,486.96	33,898	5,015.65	41,635	2,263.58	5,334	959.20	2,421	3.04		19,634.69	93,999	

※表中の「その他」とは、立木地以外の森林（無立木地・竹林・更新困難地）のことを示す。

※表中の「区分」とは、市町村森林整備計画において森林の施業種を指定した区分を示す。

※表中の区分「皆伐」とは、市町村森林整備計画で定める「標準伐期以上」での皆伐施業（及び皆伐後の更新）が可能な森林のことを示す。

※表中の区分「皆伐+10」とは、市町村森林整備計画で定める「標準伐期に10年を足した林齢」での皆伐施業（及び皆伐後の更新）が可能な森林のことを示す。

※表中の区分「皆伐・長伐」とは、市町村森林整備計画で定める長伐期施業（標準伐期齢のおおむね2倍以上に相当する林齢を超える林齢において主伐を行う森林施業）での皆伐施業（及び皆伐後の更新）が可能な森林のことを示す。

※表中の区分「複」とは、市町村森林整備計画で定める「皆伐による複層林施業」（及び皆伐後の更新）を進める森林のことを示す。

※表中の区分「複択」とは、市町村森林整備計画で定める「択伐による複層林施業」（及び択伐後の更新）を進める森林のことを示す。

※表中の区分「特定広」とは、市町村森林整備計画で定める「特定の樹種の広葉樹を育成する」施業を行う森林のことを示す。



第11表 市町村別・資源構成表（千曲川上流）

小諸市

単位 面積：ha、蓄積 成長量：m³

樹種	年齢級	針葉樹						広葉樹					計	
		スギ	ヒノキ	サワラ	アカマツ	カラマツ	その他針	小計	クヌギ	ブナ	ナラ	その他広		小計
1	面積		0.56			7.91	8.47				3.38	3.38	11.85	
	蓄積						0					0	0	
	成長						0.0					0.0	0.0	
2	面積					10.20	10.20			1.11	6.55	7.66	17.86	
	蓄積						0			11	85	96	96	
	成長						0.0			1.5	12.2	13.7	13.7	
3	面積		1.86				1.86				0.38	0.38	2.24	
	蓄積		71				71				10	10	81	
	成長		13.6				13.6				0.8	0.8	14.4	
4	面積		0.42				0.42				6.18	6.18	6.60	
	蓄積		47				47				183	183	230	
	成長		5.1				5.1				12.3	12.3	17.4	
5	面積		3.42			0.66	4.08				5.05	5.05	9.13	
	蓄積		524			114	638				215	215	853	
	成長		37.1			5.2	42.3				12.6	12.6	54.9	
6	面積		5.82		1.18	5.41	12.41			1.21	15.53	16.74	29.15	
	蓄積		1,586		176	1,428	3,190			58	785	843	4,033	
	成長		90.5		6.4	30.1	127.0			2.4	31.7	34.1	161.1	
7	面積	0.35	3.07		1.56	0.20	5.18			1.16	18.14	19.30	24.48	
	蓄積	103	956		188	46	1,293			69	1,070	1,139	2,432	
	成長	2.9	43.1		4.5	1.1	51.6			2.2	33.8	36.0	87.6	
8	面積	1.44	11.14		22.89	62.57	98.04			1.28	16.39	17.67	115.71	
	蓄積	459	1,927		3,986	14,684	21,056			91	1,192	1,283	22,339	
	成長	10.6	71.7		80.1	303.4	465.8			2.7	36.4	39.1	504.9	
9	面積	1.56	5.84		28.87	32.37	71.06	2.42		1.62	21.51	23.13	94.19	
	蓄積	549	1,338		5,797	9,160	17,275	431		114	1,715	1,829	19,104	
	成長	10.2	40.5		87.9	164.7	318.4	15.1		3.2	48.9	52.1	370.5	
10	面積	0.10	0.28	0.11	23.60	47.06	71.15			3.31	14.73	18.04	89.19	
	蓄積	38	65	31	5,008	13,656	18,798			297	1,280	1,577	20,375	
	成長	0.6	1.9	0.9	64.8	203.5	271.7			7.8	33.3	41.1	312.8	
11	面積				17.46	57.60	75.06	0.15			22.73	22.88	97.94	
	蓄積				3,799	17,022	20,821	12			2,191	2,203	23,024	
	成長				42.0	205.2	247.2	0.2			42.8	43.0	290.2	
12	面積	0.11			28.59	94.04	122.75	0.01	1.29		0.01	35.73	159.78	
	蓄積	50			6,014	28,560	34,627	3	111		1	3,789	38,528	
	成長	0.6			54.3	260.0	315.0	0.1	2.1		69.7	71.8	386.8	
13	面積	0.46	0.32		54.26	179.14	234.18	1.49		3.65	163.92	169.06	403.24	
	蓄積	182	125		12,503	54,629	67,439	140		411	18,042	18,593	86,032	
	成長	2.0	2.6		110.2	474.8	589.6	2.3		6.2	268.6	277.1	866.7	
14	面積	0.22	0.78	0.17	47.78	137.39	186.34	2.45		2.49	182.53	187.47	373.81	
	蓄積	74	303	62	11,115	44,788	56,342	259		280	21,621	22,160	78,502	
	成長	0.7	5.3	1.0	79.5	296.0	382.5	3.0		3.2	221.6	227.8	610.3	
15以上	面積	8.23	7.27	2.15	263.66	230.12	511.66	0.23	2.95		2.97	181.25	698.83	
	蓄積	3,562	3,076	555	65,291	76,567	149,139	88	327		317	22,490	172,273	
	成長	2.2	1.8	1.6	204.6	221.1	431.3	2.5		2.2	109.0	113.7	545.0	
計	面積	12.47	40.78	2.43	489.85	864.67	1,412.86	8.33	0.00	22.19	690.62	721.14	2,134.00	
	蓄積	5,017	10,018	648	113,877	260,654	390,736	849	0	1,649	74,668	77,166	467,902	
	成長	29.8	313.2	3.5	734.3	2,165.1	3,261.1	10.1	0.0	31.4	933.7	975.2	4,236.3	
												伐跡	0.69	
												未立木地	5.42	
												岩石地	8.00	
												崩壊地	3.16	
												はげ山		
												施設敷	4.52	
												林地開発		
												計	21.79	
												竹林	4.63	
												更新 困難地	面積	0.87
												蓄積	102	
												成長	0.5	
												総合計		
												面積	2,161.29	
												蓄積	468,004	
												成長量	4,236.3	

第11表 市町村別・資源構成表（千曲川上流）

佐久市

単位 面積：ha、蓄積 成長量：m³

樹種	針 葉 樹							広 葉 樹					計		
	スギ	ヒノキ	サワラ	アカマツ	カラマツ	その他針	小計	クヌギ	ブナ	ナラ	その他広	小計			
1	面積		1.75				162.07				0.33	37.91	38.24	200.31	
	蓄積						0						0	0	
	成長						0.0						0.0	0.0	
2	面積	0.09	6.16		0.40		46.98				2.39	51.73	54.12	101.10	
	蓄積						0				25	656	681	681	
	成長						0.0				3.5	94.1	97.6	97.6	
3	面積	0.01	5.75				14.64				0.75	22.95	23.70	44.10	
	蓄積	1	200				1,444				18	566	584	2,229	
	成長	0.2	44.6				128.5				1.6	48.1	49.7	223.0	
4	面積	0.15	8.08	0.40	0.84		18.96				9.33	11.57	20.90	49.33	
	蓄積	25	814	21	82		2,033				283	346	629	3,604	
	成長	2.1	86.0	2.4	6.8		120.9				19.5	23.5	43.0	261.2	
5	面積	2.22	17.89	0.26	1.60		9.01				3.77	29.40	33.17	64.15	
	蓄積	493	2,062	31	179		1,513				173	1,169	1,342	5,620	
	成長	24.9	146.3	2.2	9.0		69.5				9.0	61.0	70.0	321.9	
6	面積	2.52	31.41		7.24		19.11	0.20			18.15	229.11	247.26	307.74	
	蓄積	675	4,665		1,066		3,325	20			902	11,176	12,078	21,829	
	成長	24.3	257.0		39.3		79.0	1.1			36.6	454.8	491.4	892.1	
7	面積	1.03	112.19		3.37		149.16	0.37			7.09	113.38	120.47	386.59	
	蓄積	442	24,944		518		32,666	54			437	6,639	7,076	65,700	
	成長	12.5	1,125.8		13.4		724.2	2.4			13.8	205.7	219.5	2,097.8	
8	面積	6.64	98.19	0.45	17.48		129.94	2.13			40.49	143.42	183.91	438.74	
	蓄積	2,279	28,583	102	3,186		28,406	645			2,857	10,155	13,012	76,213	
	成長	52.8	1,059.3	3.7	63.8		602.3	24.5			86.6	306.0	392.6	2,199.0	
9	面積	12.42	197.60		114.93		230.07	3.40			32.39	221.48	253.87	812.29	
	蓄積	3,911	49,916		21,934		59,317	623			2,516	17,429	19,945	155,646	
	成長	73.5	1,511.5		332.4		1,094.2	21.8			69.8	484.5	554.3	3,587.7	
10	面積	16.29	61.24	0.34	237.89		522.45	1.14			36.38	175.70	212.08	1,051.43	
	蓄積	6,461	18,258	86	49,840		152,117	224			3,340	16,310	19,650	246,636	
	成長	96.8	529.2	2.5	650.2		2,308.9	6.6			84.6	413.5	498.1	4,092.3	
11	面積	64.25	46.50	0.28	397.01		1,016.03	4.83			63.90	240.75	304.65	1,833.55	
	蓄積	26,087	15,216	116	86,232		302,485	1,054			6,330	23,306	29,636	460,826	
	成長	339.5	366.1	2.7	953.6		3,637.3	25.1			125.0	458.5	583.5	5,907.8	
12	面積	82.28	7.63	0.46	533.60		1,504.64	6.09	0.16		100.07	406.39	506.62	2,641.32	
	蓄積	34,437	2,585	171	122,133		480,630	1,471	14		10,179	39,321	49,514	690,941	
	成長	381.2	55.2	3.5	1,109.0		4,386.9	29.9	0.3		195.1	733.7	929.1	6,894.8	
13	面積	136.56	3.95	9.50	353.75		2,689.50	24.22	1.45		225.62	671.59	898.66	4,116.14	
	蓄積	59,531	1,490	2,658	82,713		882,340	6,743	142		25,028	76,761	101,931	1,137,406	
	成長	645.6	30.0	50.8	722.8		7,651.0	129.3	2.0		356.9	1,109.2	1,468.1	10,697.6	
14	面積	22.69	2.91	6.35	200.62		1,969.10	11.31	0.57		226.95	766.02	993.54	3,206.52	
	蓄積	10,140	1,057	2,190	49,227		656,950	3,530	72		26,565	90,268	116,905	839,999	
	成長	92.7	17.9	39.7	345.3		4,498.1	60.0	0.8		282.6	950.1	1,233.5	6,287.2	
15以上	面積	56.41	76.09	35.18	647.05		1,781.72	231.33	1.27		325.78	1,808.09	2,135.14	4,962.92	
	蓄積	27,122	39,209	13,856	166,423		612,921	79,677	164		40,368	209,058	249,590	1,188,798	
	成長	16.9	56.2	30.1	574.8		1,685.4	191.5	0.9		196.0	774.9	971.8	3,526.7	
計	面積	403.56	677.34	53.22	2,515.78		10,254.98	285.02	3.45	0.00	1,093.39	4,929.49	6,026.33	20,216.23	
	蓄積	171,604	188,999	19,231	583,533		3,216,147	94,041	392	0	119,021	503,160	622,573	4,896,128	
	成長	1,763.0	5,285.1	137.6	4,820.4		26,986.2	492.2	4.0	0.0	1,480.6	6,117.6	7,602.2	47,086.7	
													伐跡	74.74	
													未立木地	105.62	
													岩石地	56.24	
													崩壊地	35.58	
													はげ山	0.47	
													施設敷	74.43	
													林地開発		
													計	347.08	
													竹 林	15.58	
													更新 困難地	面積	4.17
													蓄積	342	
													成長		
													総 合 計		
													面積	20,583.06	
													蓄積	4,896,470	
													成長量	47,086.7	

第11表 市町村別・資源構成表（千曲川上流）

小海町

単位 面積：ha、蓄積 成長量：m³

樹種	針 葉 樹							広 葉 樹					計		
	スギ	ヒノキ	サワラ	アカマツ	カラマツ	その他針	小計	クヌギ	ブナ	ナラ	その他広	小計			
1	面積	0.75			65.83		66.58			0.25	4.78	5.03	71.61		
	蓄積						0					0	0		
	成長						0.0					0.0	0.0		
2	面積				33.99		33.99				37.81	37.81	71.80		
	蓄積						0				502	502	502		
	成長						0.0				71.7	71.7	71.7		
3	面積				0.52		0.52				21.92	21.92	22.44		
	蓄積				55		55				552	552	607		
	成長				5.1		5.1				47.7	47.7	52.8		
4	面積		0.65		3.94		4.59	0.21		0.44	15.00	15.65	20.24		
	蓄積		49		529		578	8		15	469	492	1,070		
	成長		5.2		31.5		36.7	0.5		1.0	31.6	33.1	69.8		
5	面積		2.24		3.12		3.18			5.83	17.15	22.98	31.52		
	蓄積		206		382		534			253	725	978	2,100		
	成長		14.8		19.3		24.7			12.8	39.1	51.9	110.7		
6	面積		0.29		0.48		9.49	5.40		4.25	48.53	52.78	68.44		
	蓄積		956	835	64		1,967	958		209	2,537	2,746	7,526		
	成長		52.6	45.9	2.3		44.6	50.9		8.6	104.0	112.6	308.9		
7	面積		0.08		0.92		3.70	1.38		1.61	24.95	26.56	32.64		
	蓄積	149	72		116		848	372		99	1,471	1,570	3,127		
	成長	4.2	3.3		3.6		18.8	16.0		3.0	45.6	48.6	94.5		
8	面積		0.33		1.79		19.54	6.50		1.29	24.34	25.63	53.79		
	蓄積		118		320		5,251	5,235		86	1,720	1,806	12,730		
	成長		4.4		6.5		109.2	201.9		2.5	51.9	54.4	376.4		
9	面積		1.17	0.15	8.78		73.53	0.23		5.82	27.77	33.60	117.46		
	蓄積		826	40	1,748		18,606	44		472	2,177	2,650	23,914		
	成長		24.8	1.2	26.3		346.7	1.5		13.3	61.1	74.4	474.9		
10	面積	0.07	0.11	0.40	34.14		197.71	0.06		5.61	41.61	47.22	279.71		
	蓄積	28	32	119	7,073		57,219	14		500	3,739	4,239	68,724		
	成長	0.4	0.9	3.5	92.9		867.4	0.4		12.9	94.9	107.8	1,073.3		
11	面積				71.63		397.49	2.14		11.52	53.68	65.20	536.46		
	蓄積				15,861		123,917	385		1,105	5,177	6,282	146,445		
	成長				175.1		1,488.9	8.5		21.5	101.0	122.5	1,795.0		
12	面積	0.20			42.76		778.78			27.08	90.05	117.13	938.87		
	蓄積	87			9,539		264,835			2,844	9,462	12,306	286,767		
	成長	0.9			88.0		2,440.3			52.3	171.0	223.3	2,752.5		
13	面積	0.09	0.01		32.05		1,443.08	0.06		59.87	288.39	348.45	1,823.74		
	蓄積	41	4		7,339		481,491	21		6,681	30,550	37,248	526,144		
	成長	0.5	0.1		64.6		4,149.3	0.4		98.3	447.5	546.1	4,761.0		
14	面積		0.02	0.01	31.87		1,243.89	0.03		65.66	398.14	463.80	1,739.62		
	蓄積		6	4	7,354		435,287	9		7,799	45,146	52,945	495,605		
	成長		0.1	0.1	53.4		2,980.3	0.2		83.7	498.1	581.8	3,615.9		
15以上	面積	0.34	3.84	1.44	174.35		709.40	1.13		45.44	536.95	584.51	1,475.01		
	蓄積	169	1,574	633	40,388		248,861	491		5,768	64,093	70,141	362,257		
	成長	1.0	1.5	1.5	118.3		732.3	4.0		40.4	286.0	328.7	1,185.8		
計	面積	0.70	9.49	2.00	401.89		4,984.07	16.93		234.67	1,631.07	1,868.27	7,283.35		
	蓄積	474	3,843	1,631	90,184		1,639,400	7,529		25,831	168,320	194,457	1,937,518		
	成長	7.0	106.2	52.2	650.3		13,239.1	283.8		350.3	2,051.2	2,404.6	16,743.2		
													伐跡	8.43	
													未立木地	11.69	
													岩石地	47.86	
													崩壊地	15.57	
													はげ山		
													施設敷	30.40	
													林地開発		
													計	113.95	
													竹 林	3.50	
													更新 困難地	面積	1.00
													蓄積	51	
													成長	0.6	
													総 合 計		
													面積	7,401.80	
													蓄積	1,937,569	
													成長量	16,743.8	

第11表 市町村別・資源構成表（千曲川上流）

佐久穂町

単位 面積：ha、蓄積 成長量：m<sup>3</sup>

樹種	針 葉 樹							広 葉 樹					計	
	スギ	ヒノキ	サワラ	アカマツ	カラマツ	その他針	小計	クヌギ	ブナ	ナラ	その他広	小計		
1	面積		0.33				129.35				3.35	5.97	9.32	139.00
	蓄積												0	0
	成長												0.0	0.0
2	面積		2.84				44.80				1.38	19.95	21.33	68.97
	蓄積										18	275	293	293
	成長										2.7	40.7	43.4	43.4
3	面積										4.01	29.58	33.59	33.59
	蓄積										104	742	846	846
	成長										8.8	63.5	72.3	72.3
4	面積	0.05	1.51				2.46				1.39	27.66	29.05	33.07
	蓄積	9	117				273				47	967	1,014	1,413
	成長	0.7	12.4				16.1				3.3	65.2	68.5	97.7
5	面積	0.05	1.64		1.70		0.50				4.13	30.13	34.26	38.15
	蓄積	11	185		212		90				182	1,351	1,533	2,031
	成長	0.6	13.2		10.6		4.2				9.3	70.1	79.4	108.0
6	面積		0.71		1.60		8.01				5.89	87.90	93.79	104.11
	蓄積		109		241		1,596				310	4,738	5,048	6,994
	成長		6.0		8.9		36.8				12.8	193.5	206.3	258.0
7	面積	0.26	2.49		0.75		9.73	0.84			14.01	74.50	88.51	102.58
	蓄積	82	1,103		117		2,350	112			865	4,598	5,463	9,227
	成長	2.3	49.6		3.0		51.4	4.7			26.9	143.8	170.7	281.7
8	面積		4.95		1.32		75.24	4.87			15.04	101.27	116.31	202.69
	蓄積		2,331		254		17,234	716			1,057	7,062	8,119	28,654
	成長		86.6		5.1		365.7	27.6			31.8	211.7	243.5	728.5
9	面積	1.91	32.64		10.53		139.95	24.95			5.20	107.43	112.99	322.97
	蓄積	688	8,359		2,041		37,858	4,200			438	8,943	9,411	62,557
	成長	12.5	252.1		31.0		687.9	148.2			12.0	248.4	261.2	1,392.9
10	面積	0.92	2.64	0.06	39.60		253.84	11.02			9.63	115.92	125.55	433.63
	蓄積	441	1,185	19	8,400		77,204	2,547			861	10,736	11,597	101,393
	成長	6.5	34.2	0.6	108.6		1,156.6	75.2			21.7	270.6	292.3	1,674.0
11	面積	0.31		0.21	93.44		548.80	45.14			21.36	94.90	116.37	804.27
	蓄積	128		85	18,911		173,104	9,680			2,099	9,229	11,339	213,247
	成長	1.6		2.0	212.2		2,087.4	227.0			41.7	179.2	221.1	2,751.3
12	面積	0.70			134.43		1,145.00	0.96			15.94	213.06	229.00	1,510.09
	蓄積	325			30,870		385,812	218			1,653	22,840	24,493	441,718
	成長	3.5			280.8		3,521.7	4.6			32.8	438.3	471.1	4,281.7
13	面積	0.59		0.86	111.13		1,937.61	4.28			26.17	414.36	440.53	2,495.00
	蓄積	299		340	26,605		678,552	1,092			3,104	47,990	51,094	757,982
	成長	3.1		6.9	235.5		5,887.2	22.3			44.5	653.0	697.5	6,852.5
14	面積	0.41	0.02	0.19	49.80		1,180.20	0.19			72.09	707.68	780.32	2,011.13
	蓄積	208	8	95	11,895		426,011	59			8,736	82,982	91,780	530,056
	成長	1.9	0.1	1.4	84.9		3,047.0	1.0			87.7	880.7	969.0	4,105.3
15以上	面積	2.46	18.24	7.08	147.66		647.93	370.19			39.13	1,625.12	1,664.25	2,857.81
	蓄積	1,330	5,785	3,704	36,919		224,277	139,808			5,051	200,701	205,752	617,575
	成長	2.1	1.2	1.4	129.6		837.3	1,099.1			25.9	779.6	805.5	2,876.2
計	面積	7.66	68.01	8.40	591.96		6,123.42	462.44			238.72	3,655.43	3,895.17	11,157.06
	蓄積	3,521	19,182	4,243	136,465		2,024,361	158,432			24,525	403,154	427,782	2,773,986
	成長	34.8	455.4	12.3	1,110.2		17,699.3	1,609.7			361.9	4,238.3	4,601.8	25,523.5

伐跡	8.36
未立木地	71.33
岩石地	27.23
崩壊地	14.09
はげ山	4,281.7
施設敷	67.22
林地開発	757,982
計	188.23
竹 林	2.96
更新 困難地	面積 0.51
	蓄積 76
	成長 0.7
総合計	
面積	11,348.76
蓄積	2,774,062
成長量	25,524.2

第11表 市町村別・資源構成表（千曲川上流）

川上村

単位 面積：ha、蓄積 成長量：m<sup>3</sup>

樹種	針 葉 樹							広 葉 樹					計	
	スギ	ヒノキ	サワラ	アカマツ	カラマツ	その他針	小計	クヌギ	ブナ	ナラ	その他広	小計		
1	面積				70.32		70.32				0.15	0.15	70.47	
	蓄積						0					0	0	
	成長						0.0					0.0	0.0	
2	面積		0.26	0.68	26.23	0.43	27.60				13.67	13.67	41.27	
	蓄積						0				188	188	188	
	成長						0.0				28.6	28.6	28.6	
3	面積				18.44		18.44				22.83	22.83	41.27	
	蓄積				2,295	13	2,308				583	583	2,891	
	成長				160.7	1.7	162.4				50.4	50.4	212.8	
4	面積				18.76		18.76				3.55	3.55	22.31	
	蓄積				2,103	106	2,209				168	168	2,377	
	成長				124.7	8.8	133.5				11.3	11.3	144.8	
5	面積		0.64		5.41		6.05			2.76	6.45	9.21	15.26	
	蓄積		68		1,007	246	1,321			226	784	1,010	2,331	
	成長		4.8		46.8	17.5	69.1			11.6	39.7	51.3	120.4	
6	面積		1.05	0.41	2.73	1.43	5.62				18.71	18.71	24.33	
	蓄積	524	145	46	560	2,705	3,980			526	1,682	2,208	6,188	
	成長	18.9	8.0	2.6	13.0	143.0	185.5			21.0	69.2	90.2	275.7	
7	面積			1.45	16.81	15.08	33.34		0.48		33.53	34.01	67.35	
	蓄積		480	188	3,739	5,009	9,416		21		1,945	1,966	11,382	
	成長		21.6	5.5	82.2	218.0	327.3		1.2		60.7	61.9	389.2	
8	面積			2.40	36.77	0.48	39.65			1.61	15.52	17.13	56.78	
	蓄積			289	10,060	8,086	18,435			121	1,000	1,121	19,556	
	成長			7.3	206.0	308.7	522.0			3.6	30.2	33.8	555.8	
9	面積		0.78		2.57	362.15	1.92	367.42			23.68	23.68	391.10	
	蓄積		200		470	100,262	342	101,274			1,881	1,881	103,155	
	成長		6.0		7.0	1,811.1	12.0	1,836.1			52.0	52.0	1,888.1	
10	面積		0.58		5.69	641.98	9.16	657.41			24.22	24.22	681.63	
	蓄積		176		1,059	188,391	1,868	191,494			2,168	2,168	193,662	
	成長		5.1		13.8	2,823.1	54.6	2,896.6			54.2	54.2	2,950.8	
11	面積			7.71	1,144.49	0.97	1,153.17			4.45	110.25	114.70	1,267.87	
	蓄積			1,632	343,823	241	345,696			476	10,955	11,431	357,127	
	成長			18.1	4,150.7	5.3	4,174.1			9.5	213.8	223.3	4,397.4	
12	面積			16.65	1,459.66	9.64	1,485.95			8.63	179.88	188.51	1,674.46	
	蓄積			4,996	461,705	2,405	469,106			1,174	18,303	19,477	488,583	
	成長			45.0	4,330.6	48.8	4,424.4			20.7	340.4	361.1	4,785.5	
13	面積			29.62	1,748.76	1.75	1,780.13			58.26	462.35	520.61	2,300.74	
	蓄積			6,718	564,376	493	571,587			5,711	50,362	56,073	627,660	
	成長			60.7	5,002.0	9.0	5,071.7			88.3	716.2	804.5	5,876.2	
14	面積			0.20	25.09	1,953.08	6.49	1,984.86			97.44	765.99	2,848.29	
	蓄積			84	5,927	672,350	1,608	679,969			11,466	87,706	79,172	
	成長			1.5	39.7	4,886.5	28.9	4,956.6			122.9	920.6	1,043.5	
15以上	面積			4.02	157.55	926.27	382.69	1,470.53			201.01	1,675.67	3,347.21	
	蓄積			1,649	39,861	335,921	151,574	529,005			24,656	200,068	224,724	
	成長			14.2	140.7	1,344.8	687.2	2,186.9			122.4	832.2	954.6	
計	面積	0.00	3.05	4.89	249.41	8,431.86	430.04	9,119.25	0.00	0.48	374.16	3,356.45	12,850.34	
	蓄積	524	1,069	1,779	61,140	2,686,592	174,696	2,925,800	0	21	44,356	377,793	3,347,970	
	成長	18.9	45.5	18.3	337.8	24,982.2	1,543.5	26,946.2	0.0	1.2	400.0	3,419.5	30,766.9	
総合計													面積	13,446.33
													蓄積	3,359,663
													成長量	30,821.6

第11表 市町村別・資源構成表（千曲川上流）

南牧村

単位 面積：ha、蓄積 成長量：m³

樹種	針 葉 樹							広 葉 樹					計	
	スギ	ヒノキ	サワラ	アカマツ	カラマツ	その他針	小計	クヌギ	ブナ	ナラ	その他広	小計		
1	面積			0.05	13.29		13.34			2.19	42.85	45.04	58.38	
	蓄積						0					0	0	
	成長						0.0					0.0	0.0	
2	面積				2.05		2.05		0.43		4.91	5.34	7.39	
	蓄積						0				58	58	58	
	成長						0.0				7.8	7.8	7.8	
3	面積						0.00				4.62	4.62	4.62	
	蓄積						0				106	106	106	
	成長						0.0				9.1	9.1	9.1	
4	面積						0.00				1.03	1.03	1.03	
	蓄積						54				110	110	164	
	成長						3.2				7.4	7.4	10.6	
5	面積		1.20		0.54	0.60	2.13				19.38	19.38	23.85	
	蓄積		137		65	73	353				619	619	1,247	
	成長		9.8		3.3	3.4	24.9				32.9	32.9	74.3	
6	面積			0.54	3.03	2.44	2.44				9.57	9.57	18.02	
	蓄積			85	432	497	213				388	388	1,615	
	成長			4.7	16.0	11.5	11.3				15.9	15.9	59.4	
7	面積					0.78	3.69				40.62	40.62	45.09	
	蓄積					172	406				2,010	2,010	2,588	
	成長					3.8	17.7				61.3	61.3	82.8	
8	面積			0.02		5.06	0.67			0.91	15.38	16.29	22.04	
	蓄積			4		1,044	89			59	988	1,047	2,184	
	成長			0.1		22.8	3.4			1.8	29.8	31.6	57.9	
9	面積		0.40		4.82	42.35	1.17			0.12	56.46	56.58	105.32	
	蓄積		99		893	11,215	239			10	4,375	4,385	16,831	
	成長		2.9		13.5	206.4	8.4			0.3	121.7	122.0	353.2	
10	面積		0.04		5.33	123.24				1.70	28.79	30.49	159.10	
	蓄積		11		1,127	33,736				155	2,434	2,589	37,463	
	成長		0.3		14.6	516.7				3.9	61.1	65.0	596.6	
11	面積			0.05	6.30	455.99	22.60				94.64	94.64	579.58	
	蓄積			16	1,257	132,724	4,326				7,353	7,353	145,676	
	成長			0.4	14.3	1,596.5	104.8				142.8	142.8	1,858.8	
12	面積				1.06	636.54	0.91			2.01	52.82	54.83	693.34	
	蓄積				233	183,514	224			226	5,009	5,235	189,206	
	成長				2.3	1,696.1	4.5			4.2	88.3	92.5	1,795.4	
13	面積				10.63	860.68	0.39			13.87	356.53	370.40	1,242.10	
	蓄積				2,230	267,885	118			1,234	35,927	37,161	307,394	
	成長				20.1	2,327.5	2.1			17.8	506.6	524.4	2,874.1	
14	面積				12.87	813.03	0.32			53.40	653.88	707.28	1,533.50	
	蓄積				3,131	273,246	108			6,076	66,964	73,040	349,525	
	成長				24.7	1,879.2	1.6			63.2	693.7	756.9	2,662.4	
15 以上	面積		0.32	0.15	40.88	881.21	31.84			59.39	642.66	702.05	1,656.45	
	蓄積		154	72	9,926	279,813	11,127			6,931	71,844	78,775	379,867	
	成長		0.6	0.5	24.9	1,108.6	104.3			46.8	416.5	463.3	1,702.2	
計	面積	0.00	1.96	0.76	85.51	3,837.26	66.16		0.00	0.43	133.59	2,024.14	2,158.16	6,149.81
	蓄積	0	401	177	19,294	1,183,973	17,203		0	0	14,691	198,185	212,876	1,433,924
	成長	0.0	13.6	5.7	133.7	9,375.7	283.0		0.0	0.0	138.0	2,194.9	2,332.9	12,144.6
総合計													面積	6,287.99
													蓄積	1,433,924
													成長量	12,144.6

第11表 市町村別・資源構成表（千曲川上流）

南相木村

単位 面積：ha、蓄積 成長量：m³

樹種	針 葉 樹							広 葉 樹					計		
	スギ	ヒノキ	サワラ	アカマツ	カラマツ	その他針	小計	クヌギ	ブナ	ナラ	その他広	小計			
1	面積				80.74		80.74			0.79	16.27	17.06	97.80		
	蓄積						0					0	0		
	成長						0.0					0.0	0.0		
2	面積				10.45		10.45				12.14	12.14	22.59		
	蓄積						0				158	158	158		
	成長						0.0				23.1	23.1	23.1		
3	面積						0.00				0.02	0.02	0.02		
	蓄積						0				1	1	1		
	成長						0.0				0.1	0.1	0.1		
4	面積		0.56		0.77		1.33				8.24	8.24	9.57		
	蓄積		40		95		135				225	225	360		
	成長		4.2		5.6		9.8				15.0	15.0	24.8		
5	面積				1.00		1.00			0.03	5.63	5.66	6.66		
	蓄積				179		179				148	148	327		
	成長				8.2		8.2				8.2	8.2	16.4		
6	面積		3.04		9.63		12.67			0.23	6.83	7.06	19.73		
	蓄積		289		1,863		2,152			12	472	484	2,636		
	成長		16.4		42.9		59.3			0.5	19.0	19.5	78.8		
7	面積			0.61	3.50	0.22	4.33			2.32	58.75	61.07	65.40		
	蓄積			97	688	25	810			135	3,647	3,782	4,592		
	成長			2.3	15.6	1.1	19.0			4.2	112.7	116.9	135.9		
8	面積		1.01		3.92	3.42	0.41	8.76			0.82	12.30	13.12	21.88	
	蓄積		220		700	881	217	2,018			58	834	892	2,910	
	成長		8.1		13.9	18.5	8.2	48.7			1.7	25.1	26.8	75.5	
9	面積		0.07		2.57	15.99	0.16	18.79			0.56	23.00	23.56	42.35	
	蓄積		17		509	4,539	31	5,096			47	1,766	1,813	6,909	
	成長		0.5		7.6	81.8	1.1	91.0			1.3	49.4	50.7	141.7	
10	面積				26.14	78.93	0.34	105.41			0.61	15.26	15.87	121.28	
	蓄積				5,305	22,795	79	28,179			57	1,135	1,192	29,371	
	成長				69.2	344.1	2.4	415.7			1.4	28.6	30.0	445.7	
11	面積				56.21	178.96	0.59	235.76			0.71	13.61	14.32	250.08	
	蓄積				12,057	55,898	127	68,082			73	1,346	1,419	69,501	
	成長				133.9	671.6	3.1	808.6			1.4	26.6	28.0	836.6	
12	面積				88.52	313.03		401.55			4.87	33.89	38.76	440.31	
	蓄積				19,783	103,405		123,188			503	3,456	3,959	127,147	
	成長				182.1	942.7		1,124.8			8.5	62.5	71.0	1,195.8	
13	面積		0.07		103.13	835.18		938.38			12.07	205.68	217.75	1,156.13	
	蓄積		30		24,075	281,022		305,127			1,236	21,472	22,708	327,835	
	成長		0.5		210.8	2,485.3		2,696.6			20.2	332.1	352.3	3,048.9	
14	面積		0.01	0.08	65.61	547.07	6.30	619.07			32.52	262.02	294.54	913.61	
	蓄積		5	29	15,699	189,043	1,556	206,332			3,526	27,917	31,443	237,775	
	成長		0.1	0.4	117.1	1,299.9	28.0	1,445.5			42.7	335.8	378.5	1,824.0	
15 以上	面積		0.13	0.23	91.49	204.84	1.27	297.96			20.94	189.60	210.54	508.50	
	蓄積		62	112	23,076	75,758	362	99,370			2,652	22,257	24,909	124,279	
	成長			0.3	70.2	286.3	5.1	361.9			20.0	144.0	164.0	525.9	
計	面積	0.00	4.89	0.31	438.20	2,283.51	9.29	2,736.20	0.00	0.00	76.47	863.24	939.71	3,675.91	
	蓄積	0	663	141	101,301	736,166	2,397	840,668	0	0	8,299	84,834	93,133	933,801	
	成長	0.0	29.8	0.7	807.1	6,202.5	49.0	7,089.1	0.0	0.0	101.9	1,182.2	1,284.1	8,373.2	
													伐跡	9.43	
													未立木地	4.04	
													岩石地	61.89	
													崩壊地	9.73	
													はげ山	1,195.8	
													施設敷	17.82	
													林地開発		
													計	102.91	
													竹 林	0.65	
													更新 困難地	面積	32.32
													蓄積	5,135	
													成長	21.7	
													総 合 計		
													面積	3,811.79	
													蓄積	938,936	
													成長量	8,394.9	

第11表 市町村別・資源構成表（千曲川上流）

北相木村

単位 面積：ha、蓄積 成長量：m<sup>3</sup>

樹種	針 葉 樹							広 葉 樹					計		
	スギ	ヒノキ	サワラ	アカマツ	カラマツ	その他針	小計	クヌギ	ブナ	ナラ	その他広	小計			
1	面積				44.06		44.06				0.85	0.85	44.91		
	蓄積						0					0	0		
	成長						0.0					0.0	0.0		
2	面積		0.05		17.13		17.18			0.40	16.66	17.06	34.24		
	蓄積						0			3	188	191	191		
	成長						0.0			0.4	26.0	26.4	26.4		
3	面積						0.00				0.06	0.06	0.06		
	蓄積						0				2	2	2		
	成長						0.0				0.2	0.2	0.2		
4	面積						0.00					0.00	0.00		
	蓄積						0					0	0		
	成長						0.0					0.0	0.0		
5	面積		0.25				0.25				7.07	7.07	7.32		
	蓄積		30				30				462	462	492		
	成長		2.1				2.1				24.3	24.3	26.4		
6	面積		4.30		0.08		0.69				10.65	10.65	15.72		
	蓄積		592		12		74				556	556	1,234		
	成長		32.6		0.4		3.8				22.5	22.5	59.3		
7	面積				0.89		1.56			1.06	40.31	41.37	43.82		
	蓄積		216		149		358			64	2,463	2,527	3,250		
	成長		9.7		3.5		7.8			2.0	76.3	78.3	99.3		
8	面積				1.89		4.30		0.25		11.69	11.69	18.13		
	蓄積		90		337		1,137		43		799	799	2,406		
	成長		3.3		6.7		23.8		1.6		24.2	24.2	59.6		
9	面積	0.06	0.79		2.03		36.02				15.72	15.72	54.62		
	蓄積	22	212		399		9,816				1,097	1,097	11,546		
	成長	0.4	6.5		5.9		177.4				31.2	31.2	221.4		
10	面積		1.51		3.75		119.99		0.40		0.32	12.62	12.94		
	蓄積		447		788		36,558		92		30	1,128	1,158		
	成長		12.9		10.2		548.0		2.8		0.8	28.9	29.7		
11	面積		6.97		15.74		228.40				2.45	21.85	24.30		
	蓄積		2,257		3,432		72,683				243	2,291	2,534		
	成長		54.1		37.9		871.6				4.9	45.9	50.8		
12	面積				40.85		392.85		0.78		3.06	25.71	28.77		
	蓄積				9,484		131,105		212		336	2,792	3,128		
	成長				85.3		1,182.7		4.2		6.5	52.6	59.1		
13	面積			0.23	47.91		629.07				14.34	86.74	101.08		
	蓄積			98	11,378		215,095				1,683	10,289	11,972		
	成長			1.7	100.2		1,840.3				25.9	140.7	166.6		
14	面積		0.08		0.45		37.60		4.08		19.03	153.79	172.82		
	蓄積		36		507		9,168		1,164		2,359	18,700	21,059		
	成長		0.5		7.7		66.9		20.3		22.9	191.9	214.8		
15以上	面積	0.03	1.24		4.65		125.35		10.27		24.81	458.10	482.91		
	蓄積	15	832		2,217		32,938		4,617		3,226	57,312	60,538		
	成長	0.1	1.4		7.2		79.6		3.8		13.6	282.7	296.3		
計	面積	0.09	15.14		5.38		276.09		16.47		65.47	861.82	927.29		
	蓄積	37	4,712		68,085		784,509		6,202		7,944	98,079	106,023		
	成長	0.5	123.1		16.6		396.6		36.5		77.0	947.4	1,024.4		
													伐跡	11.61	
													未立木地	7.73	
													岩石地	59.64	
													崩壊地	4.40	
													はげ山	1,331.3	
													施設敷	31.28	
													林地開発		
													計	114.66	
													竹 林	0.52	
													更新	面積	27.25
													困難地	蓄積	3,444
													成長	6.7	
													総 合 計		
													面積	3,750.20	
													蓄積	975,834	
													成長量	8,130.3	



第11表 市町村別・資源構成表（千曲川上流）

軽井沢町

単位 面積：ha、蓄積 成長量：m³

樹種	針 葉 樹							広 葉 樹					計	
	スギ	ヒノキ	サワラ	アカマツ	カラマツ	その他針	小計	クヌギ	ブナ	ナラ	その他広	小計		
1	面積				1.99		1.99					0.00	1.99	
	蓄積						0					0	0	
	成長						0.0					0.0	0.0	
2	面積				1.47		1.47				0.09	0.09	1.56	
	蓄積						0				1	1	1	
	成長						0.0				0.1	0.1	0.1	
3	面積						0.00					0.00	0.00	
	蓄積						0					0	0	
	成長						0.0					0.0	0.0	
4	面積		1.00				1.00					0.00	1.00	
	蓄積		960				960					0	960	
	成長		101.9				101.9					0.0	101.9	
5	面積		1.53			0.19	1.72				8.64	8.64	10.36	
	蓄積		1,321			32	1,353				370	370	1,723	
	成長		93.9			1.5	95.4				19.0	19.0	114.4	
6	面積		0.60			5.81	6.41				18.36	18.36	24.77	
	蓄積		6,714			1,824	8,538				1,005	1,005	9,543	
	成長		369.3			42.1	411.4				41.0	41.0	452.4	
7	面積		10.03		0.22	50.78	61.03				10.52	10.52	71.55	
	蓄積		1,173		33	10,982	12,188				604	604	12,792	
	成長		53.2		0.8	245.9	299.9				18.9	18.9	318.8	
8	面積		0.37	0.42	0.94	4.72	6.45			0.72	16.25	16.97	23.42	
	蓄積		88	80	161	1,249	1,578			51	1,175	1,226	2,804	
	成長		3.2	3.0	3.5	26.1	35.8			1.5	35.8	37.3	73.1	
9	面積		1.20		1.25	11.31	2.37	16.13			16.22	16.22	32.35	
	蓄積		308		248	2,689	415	3,660			1,253	1,253	4,913	
	成長		9.4		3.7	48.8	14.5	76.4			35.5	35.5	111.9	
10	面積				0.53	6.77	0.65	7.95			0.52	26.49	27.01	34.96
	蓄積				113	2,051	138	2,302			41	2,076	2,117	4,419
	成長				1.5	31.1	4.2	36.8			1.0	52.9	53.9	90.7
11	面積				0.05	40.87	1.82	42.74			0.22	18.15	18.37	61.11
	蓄積				11	11,625	461	12,097			19	1,796	1,815	13,912
	成長				0.1	139.4	10.2	149.7			0.3	35.4	35.7	185.4
12	面積	2.70	0.19		5.42	63.40	0.49	72.20			2.36	65.38	67.74	139.94
	蓄積	1,190	71		1,263	19,026	128	21,678			217	6,250	6,467	28,145
	成長	13.2	1.5		11.5	171.7	2.5	200.4			4.2	117.0	121.2	321.6
13	面積	3.21	0.83	2.93	12.17	221.74	0.49	241.37			8.35	203.35	211.70	453.07
	蓄積	1,011	350	1,071	2,266	66,819	145	71,662			953	22,160	23,113	94,775
	成長	10.4	6.3	21.8	19.8	566.1	2.8	627.2			15.2	311.9	327.1	954.3
14	面積		0.22	0.31	7.62	346.38	15.55	370.08			14.72	299.88	314.60	684.68
	蓄積		55	129	1,505	104,726	4,264	110,679			1,815	36,189	38,004	148,683
	成長		0.8	2.2	12.1	710.3	71.6	797.0			18.3	367.8	386.1	1,183.1
15以上	面積	1.27	0.39	5.29	24.45	299.00	15.21	345.61			28.78	956.92	985.70	1,331.31
	蓄積	632	188	2,503	4,895	93,707	6,809	108,734			3,592	114,065	117,657	226,391
	成長			15.1	13.3	316.0	47.1	391.5			29.6	499.7	529.3	920.8
計	面積	7.18	16.36	8.95	52.65	1,054.43	36.58	1,176.15	0.00	0.00	55.67	1,640.25	1,695.92	2,872.07
	蓄積	2,833	11,228	3,783	10,495	314,730	12,360	355,429	0	0	6,688	186,944	193,632	549,061
	成長	23.6	639.5	42.1	66.3	2,299.0	152.9	3,223.4	0.0	0.0	70.1	1,535.0	1,605.1	4,828.5
													伐跡	
													未立木地	4.41
													岩石地	
													崩壊地	3.92
													はげ山	
													施設敷	7.98
													林地開発	
													計	16.31
													竹 林	0.05
													更新 困難地	
													面積	
													蓄積	
													成長	
													総 合 計	
													面積	2,888.43
													蓄積	549,061
													成長量	4,828.5

第11表 市町村別・資源構成表（千曲川上流）

御代田町

単位 面積：ha、蓄積 成長量：m³

樹種	針 葉 樹							広 葉 樹					計	
	スギ	ヒノキ	サワラ	アカマツ	カラマツ	その他針	小計	クヌギ	ブナ	ナラ	その他広	小計		
1	面積				9.01		9.01				0.06	0.06	9.07	
	蓄積						0					0	0	
	成長						0.0					0.0	0.0	
2	面積		4.79				10.06			7.10	2.25	9.35	19.41	
	蓄積						0			106	34	140	140	
	成長						0.0			15.6	4.9	20.5	20.5	
3	面積						0.00			5.14	0.09	5.23	5.23	
	蓄積						0			104	2	106	106	
	成長						0.0			8.8	0.2	9.0	9.0	
4	面積		2.64				2.64				13.66	13.66	16.30	
	蓄積		160				160				746	746	906	
	成長		17.6				17.6				50.8	50.8	68.4	
5	面積		6.84			2.15	8.99				1.20	1.20	10.19	
	蓄積		1,014			381	1,395				132	132	1,527	
	成長		72.2			17.5	89.7				7.0	7.0	96.7	
6	面積	0.03	1.56		2.00	1.86	5.45				8.29	8.29	13.74	
	蓄積	8	325		200	387	920				434	434	1,354	
	成長	0.3	17.8		9.8	8.9	36.8				17.5	17.5	54.3	
7	面積		1.06		0.21	16.93	18.20				18.02	18.02	36.22	
	蓄積		252		33	3,736	4,021				1,071	1,071	5,092	
	成長		11.4		0.8	82.7	94.9				34.4	34.4	129.3	
8	面積	0.08	12.89		1.25	49.34	65.98			4.40	24.54	28.94	94.92	
	蓄積	28	3,152		221	12,064	15,882			313	1,649	1,962	17,844	
	成長	0.6	116.4		4.4	254.4	391.6			9.4	50.3	59.7	451.3	
9	面積	0.36	14.49	0.20	3.11	2.74	20.94			0.31	7.46	7.77	28.71	
	蓄積	163	3,510	48	461	767	4,956			24	597	621	5,577	
	成長	3.1	105.5	1.4	7.1	13.9	131.2			0.7	16.6	17.3	148.5	
10	面積	0.46	0.46		1.23	23.00	25.26			0.36	10.19	10.55	35.81	
	蓄積	175	133		257	6,219	6,809			32	930	962	7,771	
	成長	2.6	3.7		3.3	93.1	103.5			0.9	24.1	25.0	128.5	
11	面積	0.71	0.75		1.96	21.02	24.44			2.47	12.81	15.28	39.72	
	蓄積	293	253		472	6,414	7,432			248	1,282	1,530	8,962	
	成長	3.7	6.0		5.4	77.5	92.6			5.0	25.1	30.1	122.7	
12	面積		0.05		12.83	115.05	128.14			5.87	34.46	40.33	168.47	
	蓄積		11		2,624	35,416	38,109			583	3,436	4,019	42,128	
	成長		0.2		24.7	320.5	346.5			10.1	63.9	74.0	420.5	
13	面積	0.96	0.06		31.04	188.13	221.07			5.44	102.50	107.94	329.01	
	蓄積	622	23		6,243	56,862	64,025			604	10,901	11,505	75,530	
	成長	6.1	0.5		57.3	492.6	561.1			9.7	154.7	164.4	725.5	
14	面積	0.26	0.21	0.03	7.50	123.02	131.72	0.11		16.41	69.70	86.22	217.94	
	蓄積	123	86	14	1,617	40,073	42,110	13		1,848	8,014	9,875	51,985	
	成長	1.0	1.3	0.2	11.9	273.6	291.3	0.1		21.0	83.1	104.2	395.5	
15 以上	面積	3.36	1.46	2.41	17.56	172.96	199.61	1.86		33.69	157.22	190.91	390.52	
	蓄積	1,695	670	1,084	4,372	60,833	69,280	626		3,997	18,651	22,648	91,928	
	成長	4.2	0.6	4.2	8.6	214.0	239.5	7.9		35.4	132.5	167.9	407.4	
計	面積	6.22	47.26	2.64	78.69	730.48	871.51	0.11	0.00	81.19	462.45	543.75	1,415.26	
	蓄積	3,107	9,589	1,146	16,500	223,152	255,099	13	0	7,859	47,879	55,751	310,850	
	成長	21.6	353.2	5.8	133.3	1,848.7	2,396.3	0.1	0.0	116.6	665.1	781.8	3,178.1	
総合計													面積	1,440.93
													蓄積	310,850
													成長量	3,178.1

第11表 市町村別・資源構成表（千曲川上流）

立科町

単位 面積：ha、蓄積 成長量：m³

樹種	針 葉 樹							広 葉 樹					計						
	スギ	ヒノキ	サワラ	アカマツ	カラマツ	その他針	小計	クヌギ	ブナ	ナラ	その他広	小計							
1	面積		3.29		2.11		12.13					17.53				0.00			17.53
	蓄積												0						0
	成長												0.0						0.0
2	面積						15.92					15.92				5.03			20.95
	蓄積											0				33			33
	成長											0.0				4.3			4.3
3	面積		7.64		0.43		0.94					9.01				2.39			14.50
	蓄積		380		24		101					505				55			625
	成長		84.8		3.2		9.3					97.3				4.8			107.5
4	面積		17.92									17.92				1.83			24.84
	蓄積		1,211									1,211				52			1,413
	成長		128.2									128.2				3.5			141.9
5	面積		15.24		2.71		0.21					18.16				0.66			51.37
	蓄積		1,568		309		21					1,898				27			3,110
	成長		111.4		15.5		0.9					127.8				1.5			190.2
6	面積	0.14	15.94		0.22		9.60		1.58			27.48				1.22			42.23
	蓄積	33	2,178		31		1,744		158			4,144				63			4,832
	成長	1.2	120.0		1.1		40.4		8.4			171.1				2.6			199.0
7	面積	0.45	33.68		4.35		10.61					49.09				1.57			74.66
	蓄積	115	6,565		718		2,424					9,822				93			11,332
	成長	3.3	295.7		17.3		53.3					369.6				3.1			416.6
8	面積		18.75		0.93		1.47		0.39			21.54				0.25			45.41
	蓄積		7,421		167		275		33			7,896				19			9,534
	成長		274.5		3.3		5.7		1.3			284.8				0.6			334.5
9	面積	0.47	16.03		3.67		3.11		3.70			26.98				5.03			38.39
	蓄積	174	5,581		729		868		528			7,880				407			8,758
	成長	3.1	167.5		11.0		15.7		19.5			216.8				11.5			241.4
10	面積	0.41	1.33		13.30		21.14		15.98			52.16				1.31			76.88
	蓄積	163	395		2,807		5,113		2,729			11,207				121			13,002
	成長	2.5	11.7		36.8		79.5		79.1			209.6				3.1			255.0
11	面積	0.52			92.63		37.74		13.90			144.79				1.13			180.23
	蓄積	217			20,482		9,508		2,580			32,787				113			35,826
	成長	3.0			227.1		114.9		64.6			409.6				2.2			468.1
12	面積	0.09	0.55		118.41		125.70		9.02			253.77				0.49			324.68
	蓄積	41	207		27,533		35,074		1,972			64,827				54			71,468
	成長	0.5	4.3		248.0		339.7		41.5			634.0				0.8			754.3
13	面積	0.03	2.48		58.07		309.47		11.59			381.64				3.81			553.58
	蓄積	14	734		13,892		94,822		2,737			112,199				445			128,250
	成長	0.1	16.2		121.6		848.7		51.0			1,037.6				6.6			1,265.3
14	面積	0.04	0.99		24.82		336.21		13.12			375.18				4.05			551.62
	蓄積	20	449		5,814		102,256		3,358			111,897				485			129,763
	成長		6.8		38.8		708.5		57.3			811.4				4.2			1,000.8
15以上	面積	4.30	11.15	0.19	129.21		535.36		116.39			796.60				3.90			1,305.32
	蓄積	2,128	5,141	90	33,463		156,080		42,787			239,689				511			294,895
	成長	2.0	5.4	0.5	129.6		400.2		147.7			685.4				2.9			781.9
計	面積	6.45	144.99	0.19	450.86		1,419.61		185.67			2,207.77				18.39	0.00		3,322.19
	蓄積	2,905	31,830	90	105,969		408,286		56,882			605,962				1,931	0		712,841
	成長	15.7	1,226.5	0.5	853.3		2,616.8		470.4			5,183.2				27.6	0.0		6,160.8
													伐跡		1.75				
													未立木地		32.60				
													岩石地		0.38				
													崩壊地		9.28				
													はげ山		754.3				
													施設敷		5.42				
													林地開発		128,250				
													計		49.43				
													竹 林		1.34				
													更新 困難地		面積				
															蓄積				
															成長				
													総 合 計						
													面積		3,372.96				
													蓄積		712,841				
													成長量		6,160.8				

第11表 市町村別・資源構成表（千曲川上流）

上田市

単位 面積：ha、蓄積 成長量：m<sup>3</sup>

樹種	針 葉 樹							広 葉 樹					計		
	スギ	ヒノキ	サワラ	アカマツ	カラマツ	その他針	小計	クヌギ	ブナ	ナラ	その他広	小計			
1	面積			0.21	130.45		130.66		0.10	3.31	47.45	50.86	181.52		
	蓄積						0					0	0		
	成長						0.0					0.0	0.0		
2	面積		0.05				31.64			5.85	159.81	165.66	197.30		
	蓄積						0			84	2,058	2,142	2,142		
	成長						0.0			12.2	296.8	309.0	309.0		
3	面積		1.90				1.90			1.44	26.76	28.20	30.10		
	蓄積		100				100			38	605	643	743		
	成長		22.2				22.2			3.2	51.4	54.6	76.8		
4	面積	0.42	47.27		0.57		58.62	1.95		0.53	39.94	42.42	101.04		
	蓄積	70	3,700		61		5,273	62		140	1,427	1,629	6,902		
	成長	5.7	390.7		5.1		486.1	4.1		9.5	97.2	110.8	596.9		
5	面積	0.95	47.93		1.94		83.08	1.91		16.66	86.26	104.83	187.91		
	蓄積	203	6,205		341		11,855	81		1,024	3,650	4,755	16,610		
	成長	10.5	440.9		17.3		704.5	4.3		52.5	189.1	245.9	950.4		
6	面積	6.16	42.48		19.43		97.39	0.36		22.97	135.29	158.62	256.01		
	蓄積	1,561	8,113		2,851		19,314	108	628	1,343	7,183	9,262	28,576		
	成長	56.3	450.3		105.4		770.0	4.4	42.1	55.1	293.9	395.5	1,165.5		
7	面積	18.84	88.96		18.98		225.98	2.82		65.26	300.26	368.34	594.32		
	蓄積	8,573	20,059		3,078		54,811	163	801	4,351	18,249	23,564	78,375		
	成長	238.3	902.7		74.0		1,729.1	5.0	46.5	135.8	565.9	753.2	2,482.3		
8	面積	58.87	193.52		37.36		465.47	2.49		33.84	271.78	308.11	773.58		
	蓄積	19,598	49,918		6,676		118,499	174		2,352	18,529	21,055	139,554		
	成長	451.5	1,849.6		135.6		3,410.0	5.2		71.0	559.4	635.6	4,045.6		
9	面積	74.64	269.61		91.65		521.24	7.97		24.09	344.49	376.55	897.79		
	蓄積	27,751	67,811		18,156		137,498	629		1,909	28,096	30,634	168,132		
	成長	499.8	2,046.8		273.7		3,254.8	18.1		53.6	788.3	860.0	4,114.8		
10	面積	116.87	193.18		315.82		816.41	0.79		11.06	212.43	224.28	1,040.69		
	蓄積	46,202	55,599		65,881		224,734	72		997	18,803	19,872	244,606		
	成長	693.6	1,608.5		858.4		4,042.3	1.8		25.5	483.5	510.8	4,553.1		
11	面積	169.38	106.19		795.33		1,552.27	5.53		16.72	301.23	323.48	1,875.75		
	蓄積	71,057	35,281		173,802		429,513	564		1,625	28,490	30,679	460,192		
	成長	925.5	846.7		1,920.0		5,530.0	11.5		32.1	560.3	603.9	6,133.9		
12	面積	182.30	55.40	0.12	1,210.46		2,760.90	5.35		25.45	473.84	504.64	3,265.54		
	蓄積	80,771	19,769	43	278,867		817,458	578		2,689	49,708	52,975	870,433		
	成長	887.1	417.3	0.9	2,521.9		7,845.0	11.3		50.8	931.8	993.9	8,838.9		
13	面積	295.27	13.36	0.07	898.32		3,520.53	59.87		67.13	1,145.54	1,272.54	4,793.07		
	蓄積	134,218	5,172	28	211,742		1,142,445	6,411		7,862	132,851	147,124	1,289,569		
	成長	1,429.8	106.9	0.5	1,873.2		10,299.9	100.9		114.8	1,915.2	2,130.9	12,430.8		
14	面積	210.68	20.24	0.83	397.81		2,262.53	126.89		139.02	2,165.49	2,431.40	4,693.93		
	蓄積	98,671	8,496	354	96,550		780,581	14,617		16,828	255,679	287,124	1,067,705		
	成長	891.3	140.7	6.1	680.2		5,680.6	165.0		178.7	2,631.9	2,975.6	8,656.2		
15以上	面積	238.52	99.80	7.53	2,024.99		3,672.43	154.40	4.00	217.31	3,630.40	4,006.11	7,678.54		
	蓄積	118,035	46,139	3,311	525,739		1,157,340	19,065	758	28,029	451,139	498,991	1,656,331		
	成長	332.5	86.3	3.7	1,571.5		3,632.2	153.1	0.4	187.1	2,564.1	2,904.7	6,536.9		
計	面積	1,372.90	1,179.89	8.55	5,812.87		16,201.05	370.33	4.10	650.64	9,340.97	10,366.04	26,567.09		
	蓄積	606,710	326,362	3,736	1,383,744		4,899,421	42,524	2,187	69,271	1,016,467	1,130,449	6,029,870		
	成長	6,421.9	9,309.6	11.2	10,036.3		47,406.7	484.7	89.0	981.9	11,928.8	13,484.4	60,891.1		
													伐跡	55.78	
													未立木地	144.02	
													岩石地	114.68	
													崩壊地	47.54	
													はげ山	1.42	
													施設敷	299.92	
													林地開発		
													計	663.36	
													竹 林	71.63	
													更新 困難地	面積	224.13
													蓄積	37,681	
													成長	38.2	
													総合計		
													面積	27,526.21	
													蓄積	6,067,551	
													成長量	60,929.3	

第11表 市町村別・資源構成表（千曲川上流）

東御市

単位 面積：ha、蓄積 成長量：m<sup>3</sup>

樹種	針 葉 樹							広 葉 樹					計		
	スギ	ヒノキ	サワラ	アカマツ	カラマツ	その他針	小計	クヌギ	ブナ	ナラ	その他広	小計			
1	面積				13.79		13.79				0.41	0.41	14.20		
	蓄積						0					0	0		
	成長						0.0					0.0	0.0		
2	面積				25.50		25.50				1.64	1.64	27.14		
	蓄積						0			17	22	39	39		
	成長						0.0			2.2	3.3	5.5	5.5		
3	面積		0.46		2.75		3.21				0.31	0.31	3.52		
	蓄積		24		169		193				6	6	199		
	成長		5.4		15.6		21.0				0.6	0.6	21.6		
4	面積			0.60	0.10		0.70				15.97	15.97	16.67		
	蓄積			56	14		70				509	509	579		
	成長			4.6	0.9		5.5				34.4	34.4	39.9		
5	面積		1.68				1.68			1.14	0.97	2.11	3.79		
	蓄積		188				188			46	43	89	277		
	成長		13.3				13.3			2.4	2.4	4.8	18.1		
6	面積	0.12	4.54	0.10	2.33	1.17	8.26			1.83	16.86	18.69	26.95		
	蓄積	30	573	15	441	117	1,176			87	836	923	2,099		
	成長	1.1	31.6	0.6	10.1	6.2	49.6			3.5	34.1	37.6	87.2		
7	面積	0.10	6.95		1.25		8.30	0.11			35.40	35.51	43.81		
	蓄積	56	1,112		297		1,465	7			2,105	2,112	3,577		
	成長	1.5	49.9		6.5		57.9	0.2			64.9	65.1	123.0		
8	面積	2.20	68.91	26.11	31.89	8.59	137.70	0.39		5.37	35.71	41.47	179.17		
	蓄積	754	15,507	4,849	8,181	1,330	30,621	26		370	2,553	2,949	33,570		
	成長	17.4	573.9	97.7	171.9	50.5	911.4	0.8		11.1	76.9	88.8	1,000.2		
9	面積	2.60	28.13	22.77	33.97	0.01	87.48			7.40	58.20	65.60	153.08		
	蓄積	963	6,855	4,440	9,532	2	21,792			569	4,688	5,257	27,049		
	成長	17.3	205.8	66.7	171.8	0.1	461.7			16.6	132.0	148.6	610.3		
10	面積	1.12	0.12	19.62	27.41		48.27			5.86	30.62	36.48	84.75		
	蓄積	434	33	3,973	8,174		12,614			559	2,801	3,360	15,974		
	成長	6.5	1.0	51.7	122.6		181.8			14.1	71.5	85.6	267.4		
11	面積			38.49	54.78		93.27	0.22		11.25	22.70	34.17	127.44		
	蓄積			8,342	17,232		25,574	22		1,132	2,336	3,490	29,064		
	成長			90.6	207.5		298.1	0.4		22.6	46.7	69.7	367.8		
12	面積	0.08	0.06	50.74	127.22		178.10			2.64	50.79	53.43	231.53		
	蓄積	32	17	11,062	40,213		51,324			282	5,520	5,802	57,126		
	成長	0.4	0.4	99.4	362.7		462.9			5.5	101.5	107.0	569.9		
13	面積	0.03	1.00	60.19	154.40		215.62	0.73		3.89	107.04	111.66	327.28		
	蓄積	14	310	12,849	50,669		63,842	85		449	12,406	12,940	76,782		
	成長	0.1	6.5	111.8	437.9		556.3	1.3		6.3	174.9	182.5	738.8		
14	面積	0.15		0.17	35.94		145.62	0.93		5.70	125.13	131.76	277.38		
	蓄積	71		77	8,468		46,066	117		650	15,215	15,982	62,048		
	成長	0.6		1.2	58.9		313.4	0.9		6.4	149.5	156.8	470.2		
15以上	面積	2.31	1.32	0.06	117.40		200.29	1.39		10.29	146.62	158.30	358.59		
	蓄積	1,168	636	29	28,591		58,335	178		1,318	18,888	20,384	78,719		
	成長	2.0	0.1	0.1	111.5		193.9	1.3		6.2	112.8	120.3	314.2		
計	面積	8.71	113.17	0.23	371.96	663.95	9.77	1,167.79	3.77	0.00	55.37	648.37	1,875.30		
	蓄積	3,522	25,255	106	82,645	200,283	1,449	313,260	435	0	5,479	67,928	387,102		
	成長	46.9	887.9	1.3	693.5	1,840.4	56.8	3,526.8	4.9	0.0	96.9	1,005.5	4,634.1		
													伐跡	3.21	
													未立木地	1.49	
													岩石地	6.88	
													崩壊地	0.07	
													はげ山	569.9	
													施設敷	9.76	
													林地開発		
													計	21.41	
													竹 林	5.77	
													更新 困難地	面積	2.64
													蓄積	729	
													成長		
													総 合 計		
													面積	1,905.12	
													蓄積	387,831	
													成長量	4,634.1	

第11表 市町村別・資源構成表（千曲川上流）

長和町

単位 面積：ha、蓄積 成長量：m³

樹種	針 葉 樹							広 葉 樹					計	
	スギ	ヒノキ	サワラ	アカマツ	カラマツ	その他針	小計	クヌギ	ブナ	ナラ	その他広	小計		
1	面積				66.54		66.54			2.03	2.57	4.60	71.14	
	蓄積						0					0	0	
	成長						0.0					0.0	0.0	
2	面積				3.23		3.23			0.25	20.64	20.89	24.12	
	蓄積						0			4	280	284	284	
	成長						0.0			0.6	40.5	41.1	41.1	
3	面積			0.29			0.29			2.53	9.65	12.18	12.47	
	蓄積			19			19			48	221	269	288	
	成長			2.6			2.6			4.0	19.0	23.0	25.6	
4	面積	0.12	0.55	0.32	7.04		8.03				4.24	4.24	12.27	
	蓄積	20	43	25	1,038		1,126				149	149	1,275	
	成長	1.6	4.5	2.1	61.3		69.5				10.0	10.0	79.5	
5	面積	0.95	15.46	0.37	19.14		35.92		3.02	18.28	18.59	39.89	75.81	
	蓄積	219	2,542	36	3,397		6,194		72	805	1,026	1,903	8,097	
	成長	10.7	180.4	2.0	156.5		349.6		5.6	41.4	52.9	99.9	449.5	
6	面積	4.17	15.28	3.75	18.57		41.77			10.00	41.06	51.06	92.83	
	蓄積	1,508	6,491	548	3,650		12,197			488	2,438	2,926	15,123	
	成長	53.9	356.8	20.3	83.9		514.9			20.0	99.3	119.3	634.2	
7	面積	4.72	148.54	5.51	54.07		212.84			11.14	87.40	98.54	311.38	
	蓄積	6,048	32,431	1,054	12,512		52,045			686	5,367	6,053	58,098	
	成長	168.2	1,459.3	24.9	275.6		1,928.0			21.4	166.6	188.0	2,116.0	
8	面積	1.70	17.49	1.58	10.77		31.54	0.20		29.07	75.59	104.86	136.40	
	蓄積	863	6,865	297	2,775		10,800	15		2,037	5,323	7,375	18,175	
	成長	19.0	254.3	6.1	58.2		337.6	0.5		61.5	160.0	222.0	559.6	
9	面積	9.40	83.06	37.95	26.13	0.66	157.20			19.18	54.25	73.43	230.63	
	蓄積	3,805	25,894	7,471	7,355	3,272	47,797			1,530	4,325	5,855	53,652	
	成長	68.3	777.1	112.6	132.5	114.6	1,205.1			42.7	119.9	162.6	1,367.7	
10	面積	11.17	32.20	78.93	59.88	3.33	185.51			16.92	58.25	75.17	260.68	
	蓄積	4,488	9,433	16,496	18,259	782	49,458			1,551	5,280	6,831	56,289	
	成長	67.1	273.6	214.4	274.2	23.5	852.8			39.3	132.8	172.1	1,024.9	
11	面積	11.81	12.56	0.23	126.08	178.62	1.87	331.17			11.27	59.75	71.02	402.19
	蓄積	4,759	4,123	79	27,620	55,486	387	92,454			1,062	5,992	7,054	99,508
	成長	62.5	99.1	1.9	305.5	666.7	9.4	1,145.1			20.8	118.8	139.6	1,284.7
12	面積	21.87	1.70	2.81	268.13	603.24	0.06	897.81			15.95	120.51	136.46	1,034.27
	蓄積	9,012	647	1,038	61,716	199,450	17	271,880			1,707	12,720	14,427	286,307
	成長	99.5	13.6	21.8	555.1	1,801.6	0.3	2,491.9			33.9	237.4	271.3	2,763.2
13	面積	27.96	2.25	1.76	346.76	995.62		1,374.35	0.21		41.27	254.00	295.48	1,669.83
	蓄積	12,767	879	688	81,083	341,909		437,326	26		4,820	29,280	34,126	471,452
	成長	134.4	18.2	14.2	715.2	2,932.8		3,814.8	0.3		67.2	412.4	479.9	4,294.7
14	面積	25.50	2.24	0.52	150.30	820.73		999.29	0.53		48.14	502.96	551.63	1,550.92
	蓄積	11,900	979	230	38,302	284,030		335,441	67		5,894	60,167	66,128	401,569
	成長	106.5	16.1	3.8	268.5	1,944.8		2,339.7	0.6		60.0	621.5	682.1	3,021.8
15以上	面積	35.25	8.22	23.99	369.25	444.46	16.09	897.26	0.19		84.06	541.33	625.58	1,522.84
	蓄積	17,655	3,842	11,222	97,523	162,211	6,461	298,914	25		10,675	67,703	78,403	377,317
	成長	37.3	9.3	27.4	335.4	569.3	58.3	1,037.0	0.2		53.4	325.0	378.6	1,415.6
計	面積	154.62	339.55	29.31	1,389.22	3,308.04	22.01	5,242.75	1.13	3.02	310.09	1,850.79	2,165.03	7,407.78
	蓄積	73,044	94,169	13,257	332,190	1,092,072	10,919	1,615,651	133	72	31,307	200,271	231,783	1,847,434
	成長	829.0	3,462.3	69.1	2,564.7	8,957.4	206.1	16,088.6	1.6	5.6	466.2	2,516.1	2,989.5	19,078.1
													伐跡	51.39
													未立木地	19.24
													岩石地	42.57
													崩壊地	14.78
													はげ山	
													施設敷	35.36
													林地開発	16.89
													計	180.23
													竹 林	11.42
													更新 困難地	面積
													蓄積	
													成長	
													総 合 計	
													面積	7,599.43
													蓄積	1,847,434
													成長量	19,078.1

第11表 市町村別・資源構成表（千曲川上流）

青木村

単位 面積：ha、蓄積 成長量：m<sup>3</sup>

樹種	針 葉 樹							広 葉 樹					計	
	スギ	ヒノキ	サワラ	アカマツ	カラマツ	その他針	小計	クヌギ	ブナ	ナラ	その他広	小計		
1	面積	0.07	0.03				3.97				3.25	0.31	3.56	7.63
	蓄積												0	0
	成長												0.0	0.0
2	面積		11.60				1.16				6.05	8.21	14.26	27.02
	蓄積										91	111	202	202
	成長										12.7	14.8	27.5	27.5
3	面積		2.85		0.22							5.42	5.42	8.49
	蓄積		106		6							98	98	210
	成長		23.5		0.8							8.7	8.7	33.0
4	面積		10.30				0.26				2.59	3.64	6.23	16.79
	蓄積		770				34				80	125	205	1,009
	成長		80.6				2.1				6.0	8.6	14.6	97.3
5	面積	0.44	16.23		6.32						1.34	15.10	16.44	39.43
	蓄積	97	1,677		392						62	541	603	2,769
	成長	5.0	119.2		24.0						3.3	27.9	31.2	179.4
6	面積	1.11	8.61		1.37	1.62					6.02	10.02	16.04	28.75
	蓄積	341	2,511		188	411					330	615	945	4,396
	成長	12.2	138.1		7.0	9.5					13.4	25.4	38.8	205.6
7	面積	1.69	21.04		2.28	0.29	1.14		0.53		13.09	56.98	70.60	97.04
	蓄積	562	3,784		344	67	163		34		820	3,547	4,401	9,321
	成長	15.8	170.4		8.9	1.4	7.0		1.1		25.3	110.3	136.7	340.2
8	面積	2.90	16.09		1.35	0.75	1.22		0.20		26.76	19.84	46.80	69.11
	蓄積	967	3,509		252	185	190		14		1,879	1,384	3,277	8,380
	成長	22.2	129.6		5.0	3.9	7.2		0.4		56.9	42.0	99.3	267.2
9	面積	7.17	33.25		3.37	1.85	0.10		0.33		17.29	19.04	36.66	82.40
	蓄積	2,644	8,497		668	516	20		27		1,364	1,526	2,917	15,262
	成長	48.0	255.4		10.2	9.2	0.7		0.8		38.0	42.3	81.1	404.6
10	面積	31.71	32.96		22.68	15.80	1.20				14.03	19.42	33.45	137.80
	蓄積	12,603	9,970		4,807	4,304	268				1,269	1,765	3,034	34,986
	成長	188.7	288.5		62.1	65.1	8.0				32.4	45.7	78.1	690.5
11	面積	70.60	36.92		99.14	9.39	2.05				9.58	25.36	34.94	253.04
	蓄積	29,941	12,421		22,308	3,069	497				976	2,531	3,507	71,743
	成長	389.8	297.3		244.3	36.7	11.0				19.5	50.6	70.1	1,049.2
12	面積	56.39	8.34	0.80	355.33	119.00	2.57		0.26		17.41	35.65	53.32	595.75
	蓄積	25,137	3,128	237	82,846	40,824	646		30		1,898	3,822	5,750	158,568
	成長	277.1	65.2	5.2	745.6	368.0	13.0		0.5		35.7	72.2	108.4	1,582.5
13	面積	70.62	0.48		322.49	280.67	2.42		0.54		27.61	72.52	100.67	777.35
	蓄積	32,591	191		77,515	98,318	707		63		3,245	8,548	11,856	221,178
	成長	332.5	4.1		680.3	815.8	13.7		1.0		46.4	115.4	162.8	2,009.2
14	面積	74.88	1.38	0.03	111.36	225.43	3.77		1.54		64.62	131.29	197.45	614.30
	蓄積	35,490	614	13	27,456	80,995	1,196		196		8,030	16,285	24,511	170,275
	成長	319.9	9.7	0.2	198.3	545.8	19.4		1.7		81.2	166.1	249.0	1,342.3
15以上	面積	98.07	44.25	0.21	274.20	105.89	18.25		2.82		110.66	225.08	338.56	879.43
	蓄積	48,928	21,381	102	72,740	39,564	6,734		366		14,465	29,538	44,369	233,818
	成長	130.9	34.2		215.1	173.5	85.4		2.6		85.5	143.6	231.7	870.8
計	面積	415.65	244.33	1.04	1,200.11	766.08	32.72		6.22	0.00	320.30	647.88	974.40	3,634.33
	蓄積	189,301	68,559	352	289,522	268,287	10,421		730	0	34,509	70,436	105,675	932,117
	成長	1,742.1	1,615.8	5.4	2,201.6	2,031.0	165.4		8.1	0.0	456.3	873.6	1,338.0	9,099.3
													総 合 計	
													面積	3,696.52
													蓄積	932,117
													成長量	9,099.3

第11表 市町村別・資源構成表（伊那谷）

岡谷市

単位 面積：ha、蓄積 成長量：m<sup>3</sup>

樹種	針 葉 樹							広 葉 樹					計
	スギ	ヒノキ	サワラ	アカマツ	カラマツ	その他針	小計	クヌギ	ブナ	ナラ	その他広	小計	
1	面積			6.73	29.31		36.04			1.13	1.52	2.65	38.69
	蓄積						0					0	0
	成長						0.0					0.0	0.0
2	面積			1.65	4.57		6.22			3.56	0.22	3.78	10.00
	蓄積						0			22	1	23	23
	成長						0.0			2.8	0.1	2.9	2.9
3	面積	0.14					12.79					6.15	19.08
	蓄積	12					718					136	866
	成長	2.4					42.7					13.2	58.3
4	面積	0.04	0.80									0.14	0.98
	蓄積	5	63									3	71
	成長	0.4	5.8									0.2	6.4
5	面積	0.09	2.16			0.03				2.44	9.24	11.68	13.96
	蓄積	15	1,230			2				92	377	469	1,716
	成長	0.7	71.7			0.1				4.4	20.0	24.4	96.9
6	面積		11.86				1.43			1.95	9.53	11.48	24.77
	蓄積		3,977				229	31		320	608	928	5,165
	成長		171.0				5.3	1.6		12.3	25.0	37.3	215.2
7	面積	0.26	24.93		4.73		2.07			1.35	7.47	8.82	40.81
	蓄積	58	5,320		793		153			82	455	537	6,861
	成長	1.5	172.8		19.1		7.0			2.6	14.0	16.6	217.0
8	面積	1.27	27.74		4.54	0.61	11.34			1.44	3.39	4.83	50.33
	蓄積	332	8,933		811	328	1,346			102	232	334	12,084
	成長	7.7	233.7		16.2	6.9	51.1			3.0	6.9	9.9	325.5
9	面積	1.28	71.42	0.19	14.29	12.66	11.55				2.59	2.59	113.98
	蓄積	366	14,839	40	2,813	2,869	1,179				212	212	22,318
	成長	6.2	314.3	0.8	42.3	51.8	37.2				6.1	6.1	458.7
10	面積	0.51	26.32		50.03	28.35	6.14			0.11	4.67	4.78	116.13
	蓄積	155	5,397		9,291	6,925	770			10	425	435	22,973
	成長	2.1	102.0		127.2	104.3	22.9			0.2	11.0	11.2	369.7
11	面積	2.20	20.51		107.85	139.69	5.09			0.46	15.85	16.31	291.65
	蓄積	721	4,855		21,650	34,943	637			47	1,566	1,613	64,419
	成長	10.0	78.9		243.1	490.3	14.3			1.0	31.1	32.1	868.7
12	面積	6.38	4.20		176.88	537.16	15.80			1.19	43.36	44.55	784.97
	蓄積	2,226	1,026		39,678	138,257	2,110			127	4,692	4,819	188,116
	成長	29.2	15.0		361.2	1,755.7	42.2			2.5	88.0	90.5	2,293.8
13	面積	10.27	4.58	0.24	162.57	700.01	17.65			5.04	74.72	79.76	975.08
	蓄積	3,705	1,266	66	36,584	181,391	2,626			598	8,533	9,131	234,769
	成長	44.4	17.3	0.9	329.6	2,245.6	50.0			8.3	121.1	129.4	2,817.2
14	面積	13.37	28.40	0.38	249.82	843.41	44.48			7.23	106.05	113.28	1,293.14
	蓄積	4,803	7,933	113	61,433	227,818	6,568			896	13,012	13,908	322,576
	成長	48.3	95.8	1.3	482.1	2,391.0	111.4			9.2	137.8	147.0	3,276.9
15以上	面積	37.02	53.50	12.67	599.38	598.40	31.64		0.01	14.28	380.25	394.54	1,727.15
	蓄積	15,070	16,693	3,872	161,120	169,486	4,744		1	1,872	44,268	46,141	417,126
	成長	20.7	40.7	7.0	795.2	991.4	40.6			14.5	180.4	194.9	2,090.5
計	面積	72.83	276.42	13.48	1,378.47	2,908.39	145.79		0.01	40.18	665.15	705.34	5,500.72
	蓄積	27,468	71,532	4,091	334,173	762,964	20,166		1	4,168	74,520	78,689	1,299,083
	成長	173.6	1,319.0	10.0	2,416.0	8,085.0	378.4		0.0	60.8	654.9	715.7	13,097.7

伐跡	2.37
未立木地	128.55
岩石地	3.04
崩壊地	19.19
はげ山	0.16
施設敷	20.22
林地開発	
計	173.53
竹 林	
更新 困難地	面積
	蓄積
	成長
総 合 計	
面積	5,674.25
蓄積	1,299,083
成長量	13,097.7



第11表 市町村別・資源構成表（伊那谷）

諏訪市

単位 面積：ha、蓄積 成長量：m<sup>3</sup>

樹種	針 葉 樹							広 葉 樹					計			
	スギ	ヒノキ	サワラ	アカマツ	カラマツ	その他針	小計	クヌギ	ブナ	ナラ	その他広	小計				
1	面積		0.39		2.84		2.04					5.27			0.00	5.27
	蓄積												0			0
	成長												0.0			0.0
2	面積											8.50			0.00	8.50
	蓄積												0			0
	成長												0.0			0.0
3	面積											0.00			0.00	0.00
	蓄積												0			0
	成長												0.0			0.0
4	面積											0.00			0.10	0.10
	蓄積												0		3	3
	成長												0.0		0.2	0.2
5	面積						1.03					1.03			5.40	5.40
	蓄積						2,378					179			273	339
	成長						119.6					8.2			3.2	17.1
6	面積						0.18					0.18			4.39	4.83
	蓄積						120					30			188	236
	成長						4.4					0.7			7.1	9.7
7	面積						5.83					0.71			2.03	9.23
	蓄積						611					129			168	538
	成長						14.6					2.9			5.9	16.6
8	面積						4.15					1.44			3.24	13.37
	蓄積						10,058					269			213	944
	成長						262.9					5.3			6.1	28.6
9	面積	0.11	31.63				13.38					14.49			3.90	20.92
	蓄積	31	12,361				2,510					3,347			320	1,650
	成長	0.5	261.9				38.6					60.1			8.7	46.6
10	面積	1.00	44.39	0.80			71.04					46.38			3.60	29.10
	蓄積	283	10,327	183			14,500					10,409			313	2,406
	成長	4.0	185.6	3.4			190.7					158.5			7.2	61.2
11	面積	1.48	16.39	0.61			138.20					174.86			5.40	37.72
	蓄積	436	4,773	156			29,856					44,387			506	3,633
	成長	5.6	77.8	2.5			332.2					618.2			9.8	71.8
12	面積	1.37	13.45	0.08			224.30					445.15			2.61	36.58
	蓄積	406	3,530	22			49,308					123,138			275	3,762
	成長	4.7	49.7	0.2			452.5					1,587.0			5.5	72.1
13	面積	2.44	13.66	7.75			188.59					1,045.66			5.04	133.36
	蓄積	887	3,671	2,205			42,342					274,770			578	13,415
	成長	10.5	50.5	27.1			382.5					3,371.1			7.8	213.1
14	面積	2.75	23.87	3.36			175.55					799.82			10.47	221.66
	蓄積	981	5,398	976			36,551					232,281			1,188	22,388
	成長	9.8	61.2	11.4			304.4					2,461.0			13.7	255.1
15以上	面積	8.47	136.17	44.57			739.41					537.98			51.44	652.40
	蓄積	3,152	41,076	12,967			178,502					157,668			6,433	77,973
	成長	13.2	129.4	21.0			783.2					888.0			30.4	340.5
計	面積	17.62	286.34	57.17			1,561.61					3,076.05			88.17	1,164.23
	蓄積	6,176	96,345	16,509			356,947					846,397			10,248	127,221
	成長	48.3	1,256.2	65.6			2,628.0					9,156.9			105.4	1,129.4
													総合計			
													面積	7,255.47		
													蓄積	1,476,312		
													成長量	14,776.0		

第11表 市町村別・資源構成表（伊那谷）

茅野市

単位 面積：ha、蓄積 成長量：m³

樹種	針 葉 樹							広 葉 樹					計	
	スギ	ヒノキ	サワラ	アカマツ	カラマツ	その他針	小計	クヌギ	ブナ	ナラ	その他広	小計		
1	面積			4.59			4.59			0.15		0.15	4.74	
	蓄積						0					0	0	
	成長						0.0					0.0	0.0	
2	面積						0.00					0.00	0.00	
	蓄積						0					0	0	
	成長						0.0					0.0	0.0	
3	面積						0.00				6.56	6.56	6.56	
	蓄積						0				105	105	105	
	成長						0.0				9.1	9.1	9.1	
4	面積		0.07			0.28	0.35				2.58	2.58	2.93	
	蓄積		6			30	36				77	77	113	
	成長		0.5			1.8	2.3				5.1	5.1	7.4	
5	面積		0.26		0.06		1.26	1.58		0.43	7.23	7.66	9.24	
	蓄積		56		7		203	266		17	286	303	569	
	成長		3.2		0.4		12.8	16.4		0.8	14.9	15.7	32.1	
6	面積		0.39		0.16		10.62	11.17		0.32	44.11	44.43	55.60	
	蓄積		475		22		706	1,203		17	2,137	2,154	3,357	
	成長		20.3		0.8		35.5	56.6		0.7	87.3	88.0	144.6	
7	面積		25.84		0.67	1.16	7.13	34.80			42.11	42.11	76.91	
	蓄積		5,238		90	162	495	5,985			2,205	2,205	8,190	
	成長		167.7		2.2	3.6	23.0	196.5			69.0	69.0	265.5	
8	面積		37.49		0.43	19.13	16.80	73.85		2.31	60.24	62.55	136.40	
	蓄積		6,963		58	2,722	1,051	10,794		39	3,428	3,467	14,261	
	成長		181.6		1.3	61.0	39.6	283.5		1.1	103.4	104.5	388.0	
9	面積	0.09	43.99	1.21	3.52	25.17	14.75	88.73		2.56	68.97	71.53	160.26	
	蓄積	19	9,053	242	631	5,082	1,323	16,350		178	4,950	5,128	21,478	
	成長	0.4	191.9	5.0	9.5	94.1	43.7	344.6		3.8	135.4	139.2	483.8	
10	面積	0.51	13.55	0.30	18.13	71.40	13.32	117.21		6.14	195.89	202.03	319.24	
	蓄積	156	3,074	68	3,507	16,287	1,401	24,493		422	13,991	14,413	38,906	
	成長	2.0	55.8	1.2	46.7	246.1	40.1	391.9		8.7	357.9	366.6	758.5	
11	面積	0.42	1.25	0.28	97.68	374.08	14.15	487.86		5.37	134.35	139.72	627.58	
	蓄積	153	306	70	21,006	89,493	1,501	112,529		476	11,561	12,037	124,566	
	成長	2.1	4.8	1.1	233.3	1,251.5	34.8	1,527.6		9.0	226.5	235.5	1,763.1	
12	面積	0.72	0.22	0.50	114.17	815.78	62.52	993.91		22.01	360.87	382.88	1,376.79	
	蓄積	252	58	136	25,376	201,415	8,520	235,757		1,855	31,431	33,286	269,043	
	成長	3.2	0.8	1.9	231.2	2,547.3	169.8	2,954.2		29.5	575.7	605.2	3,559.4	
13	面積	1.59	0.93	5.14	97.11	1,349.73	97.52	1,552.02		187.41	544.97	732.38	2,284.40	
	蓄積	568	259	1,270	22,647	353,940	13,402	392,086		18,035	52,625	70,660	462,746	
	成長	6.9	3.6	16.5	201.7	4,344.0	254.2	4,826.9		247.6	834.9	1,082.5	5,909.4	
14	面積	1.04	1.49	2.31	202.02	1,454.87	81.08	1,742.81		158.76	740.86	899.62	2,642.43	
	蓄積	372	431	512	49,534	398,592	11,595	461,036		17,065	76,949	94,014	555,050	
	成長	3.6	5.0	6.3	386.8	4,164.3	197.2	4,763.2		196.9	942.1	1,139.0	5,902.2	
15以上	面積	3.96	2.87	59.90	844.24	2,133.04	825.30	3,869.31	0.13	744.71	2,023.88	2,768.72	6,638.03	
	蓄積	1,588	897	16,305	217,005	592,123	164,044	991,962	12	81,098	223,998	305,108	1,297,070	
	成長	2.6	1.4	33.3	1,071.2	2,213.4	1,133.7	4,455.6		590.1	1,131.2	1,721.3	6,176.9	
計	面積	8.33	128.35	69.64	1,382.78	6,244.64	1,144.45	8,978.19	0.13	0.00	1,130.17	4,232.62	14,341.11	
	蓄積	3,108	26,816	18,603	339,883	1,659,846	204,241	2,252,497	12	0	119,202	423,743	2,795,454	
	成長	20.8	636.6	65.3	2,185.1	14,927.1	1,984.4	19,819.3	0.0	0.0	1,088.2	4,492.5	25,400.0	
													伐跡	15.33
													未立木地	591.27
													岩石地	21.14
													崩壊地	49.80
													はげ山	0.75
													施設敷	20.60
													林地開発	
													計	698.89
													竹 林	0.73
													更新 困難地	面積
													蓄積	
													成長	
													総 合 計	
													面積	15,040.73
													蓄積	2,795,454
													成長量	25,400.0

第11表 市町村別・資源構成表（伊那谷）

下諏訪町

単位 面積：ha、蓄積 成長量：m<sup>3</sup>

樹種	針 葉 樹							広 葉 樹					計	
	スギ	ヒノキ	サワラ	アカマツ	カラマツ	その他針	小計	クヌギ	ブナ	ナラ	その他広	小計		
1	面積	2.76					2.76				0.08	0.08	2.84	
	蓄積						0					0	0	
	成長						0.0					0.0	0.0	
2	面積						0.00				0.49	0.49	0.49	
	蓄積						0				7	7	7	
	成長						0.0				0.9	0.9	0.9	
3	面積						0.00				2.13	2.13	2.13	
	蓄積						0				54	54	54	
	成長						0.0				4.5	4.5	4.5	
4	面積				2.40		2.40				1.86	1.86	4.26	
	蓄積		538	76		211	19	844			179	179	1,023	
	成長		49.0	7.0		12.4	1.5	69.9			12.2	12.2	82.1	
5	面積		0.12				0.12				0.50	0.50	0.62	
	蓄積	37	2,393				174	2,604		6	166	172	2,776	
	成長	1.8	138.9				11.9	152.6		0.3	8.6	8.9	161.5	
6	面積		0.05				0.05				10.60	10.60	10.65	
	蓄積		843				843				689	689	1,532	
	成長		36.5				36.5				28.0	28.0	64.5	
7	面積	0.21	3.99				4.20				4.49	4.49	8.69	
	蓄積	67	4,796	82			408	5,353			710	710	6,063	
	成長	1.8	156.7	2.6			19.2	180.3			21.9	21.9	202.2	
8	面積	0.79	9.14		1.03		0.54	11.50			31.61	31.61	43.11	
	蓄積	209	3,918		181	696	48	5,052			2,307	2,307	7,359	
	成長	4.8	102.8		3.6	14.6	1.8	127.6			69.2	69.2	196.8	
9	面積	0.33	35.33	0.51	2.50	4.92	22.32	65.91			4.45	4.45	70.36	
	蓄積	96	6,730	111	368	1,022	2,560	10,887			385	385	11,272	
	成長	1.7	149.0	2.4	6.0	19.0	79.8	257.9			10.6	10.6	268.5	
10	面積	2.06	26.59		17.98	52.23	7.52	106.38			15.62	15.62	122.00	
	蓄積	624	5,048		3,059	12,176	942	21,849			1,348	1,348	23,197	
	成長	8.9	97.3		43.9	184.2	28.3	362.6			34.8	34.8	397.4	
11	面積	2.09	40.18	0.03	21.74	169.74	25.05	258.83			24.13	24.13	282.96	
	蓄積	678	9,058	7	4,469	39,520	3,669	57,401			2,363	2,363	59,764	
	成長	9.6	146.4	0.1	49.8	554.2	74.3	834.4			46.7	46.7	881.1	
12	面積	4.82	3.19	1.55	15.00	324.50	1.44	350.50			36.90	36.90	387.40	
	蓄積	1,674	854	375	3,453	77,262	196	83,814			3,687	3,687	87,501	
	成長	21.6	12.0	5.5	31.3	989.4	4.0	1,063.8			71.0	71.0	1,134.8	
13	面積	7.44	0.97	5.03	28.86	455.86	2.24	500.40			87.65	87.65	588.05	
	蓄積	2,662	268	1,294	6,702	123,012	226	134,164			9,428	9,428	143,592	
	成長	33.9	3.5	17.0	60.9	1,528.7	4.5	1,648.5			145.8	145.8	1,794.3	
14	面積	11.30	13.62	14.48	32.95	406.40	0.62	479.37		14.97	243.11	258.08	737.45	
	蓄積	4,207	3,959	4,128	7,694	117,006	114	137,108		1,827	20,424	22,251	159,359	
	成長	41.8	46.1	48.4	63.2	1,230.7	1.9	1,432.1		20.1	236.5	256.6	1,688.7	
15以上	面積	40.77	65.99	66.98	161.09	400.10	9.18	744.11		51.53	835.49	887.02	1,631.13	
	蓄積	16,345	20,338	20,198	43,613	118,795	2,205	221,494		6,669	105,517	112,186	333,680	
	成長	42.7	61.5	41.0	202.8	488.4	19.2	855.6		14.8	376.7	391.5	1,247.1	
計	面積	69.81	201.93	88.58	281.15	1,816.15	68.91	2,526.53	0.00	0.00	66.50	1,299.11	3,892.14	
	蓄積	26,599	58,743	26,271	69,539	489,700	10,561	681,413	0	0	8,502	147,264	837,179	
	成長	168.6	999.7	124.0	461.5	5,021.6	246.4	7,021.8	0.0	0.0	35.2	1,067.4	8,124.4	
													伐跡	10.48
													未立木地	77.48
													岩石地	4.32
													崩壊地	12.93
													はげ山	3.48
													施設敷	17.72
													林地開発	
													計	126.41
													竹 林	0.51
													更新 困難地	
													面積	
													蓄積	
													成長	
													総 合 計	
													面積	4,019.06
													蓄積	837,179
													成長量	8,124.4

第11表 市町村別・資源構成表（伊那谷）

富士見町

単位 面積：ha、蓄積 成長量：m³

樹種	針 葉 樹							広 葉 樹					計		
	スギ	ヒノキ	サワラ	アカマツ	カラマツ	その他針	小計	クヌギ	ブナ	ナラ	その他広	小計			
1	面積				0.03		0.90					0.93	0.00	0.93	
	蓄積											0	0	0	
	成長											0.0	0.0	0.0	
2	面積											0.00	0.00	0.00	
	蓄積											0	0	0	
	成長											0.0	0.0	0.0	
3	面積										4.97	4.97	4.97	4.97	
	蓄積										92	92	92	92	
	成長										8.1	8.1	8.1	8.1	
4	面積						0.14				2.93	2.93	2.93	3.07	
	蓄積						12				88	88	88	100	
	成長						0.7				6.0	6.0	6.0	6.7	
5	面積		0.40				0.10				8.58	8.58	8.58	9.08	
	蓄積		448				14	127			313	313	313	902	
	成長		27.0				0.6	8.6			17.1	17.1	17.1	53.3	
6	面積	0.42	0.24				0.15				6.64	6.64	6.64	7.45	
	蓄積	82	1,760				28	993		10	1,171	1,181	1,181	4,044	
	成長	3.0	75.7				0.6	49.9		0.4	47.4	47.8	47.8	177.0	
7	面積	0.01	5.85	0.28			1.61			0.60	8.57	9.17	9.17	16.92	
	蓄積	2	1,913	47			1,324	3,286		35	534	569	569	3,855	
	成長	0.1	61.3	1.7			62.5	125.6		1.2	16.3	17.5	17.5	143.1	
8	面積	0.12	7.72	0.14			0.08	1.40			11.86	11.86	11.86	21.32	
	蓄積	29	3,896	25			17	633			793	793	793	5,393	
	成長	0.7	101.3	0.6			0.4	23.6			23.6	23.6	23.6	150.2	
9	面積	1.70	20.33	0.78	1.55		6.47	0.16			52.98	52.98	52.98	83.97	
	蓄積	472	4,005	164	307		1,207	13			3,540	3,540	3,540	9,708	
	成長	8.4	83.8	3.5	4.7		21.9	0.4			90.9	90.9	90.9	213.6	
10	面積	3.54	13.66	0.92	11.77		44.02	5.78			44.10	44.10	44.10	123.79	
	蓄積	1,051	3,066	207	2,440		10,999	607			3,923	3,923	3,923	22,293	
	成長	14.5	55.0	3.6	31.4		165.0	17.1			98.5	98.5	98.5	385.1	
11	面積	1.82	1.13	0.85	27.76		258.28	52.05			40.33	40.33	40.33	382.22	
	蓄積	598	284	205	6,163		69,154	7,523			3,850	3,850	3,850	87,777	
	成長	7.9	4.6	3.0	67.5		968.8	150.5			74.7	74.7	74.7	1,277.0	
12	面積	4.85	0.84	0.72	79.27		657.48	47.70			89.48	89.48	89.48	880.34	
	蓄積	1,659	225	194	18,112		183,340	6,572			9,734	9,734	9,734	219,836	
	成長	21.3	3.2	2.6	161.2		2,377.2	126.0			183.1	183.1	183.1	2,874.6	
13	面積	11.81	1.35	1.78	192.69		686.28	116.19		1.51	108.03	109.54	109.54	1,119.64	
	蓄積	3,780	381	492	45,011		187,734	18,704		174	12,038	12,212	12,212	268,314	
	成長	46.6	4.7	6.4	398.6		2,330.9	324.8		2.9	175.6	178.5	178.5	3,290.5	
14	面積	11.79	0.88	1.21	376.17		1,167.28	87.47		1.00	164.20	165.20	165.20	1,810.00	
	蓄積	4,019	245	346	93,042		353,430	16,152		145	20,284	20,429	20,429	487,663	
	成長	38.8	2.9	4.1	721.8		3,623.5	258.4		1.1	209.9	211.0	211.0	4,860.5	
15以上	面積	17.24	29.56	12.35	605.84		668.14	410.09	0.17	11.60	1,379.85	1,391.62	1,391.62	3,134.84	
	蓄積	6,551	8,336	3,703	161,067		206,091	89,545	15	1,501	176,510	178,026	178,026	653,319	
	成長	19.5	3.9	6.0	811.7		1,220.6	635.9		10.0	391.1	401.1	401.1	3,098.7	
計	面積	53.30	81.96	19.06	1,295.05		3,489.32	722.45	5,661.14	0.17	0.00	14.71	1,922.52	1,937.40	7,598.54
	蓄積	18,243	24,559	5,383	326,142		1,012,026	142,193	1,528,546	15	0	1,865	232,870	234,750	1,763,296
	成長	160.8	423.4	31.5	2,196.9		10,710.2	1,657.7	15,180.5	0.0	0.0	15.6	1,342.3	1,357.9	16,538.4
													伐跡	24.45	
													未立木地	99.95	
													岩石地	12.41	
													崩壊地	113.02	
													はげ山		
													施設敷	12.55	
													林地開発		
													計	262.38	
													竹 林	2.99	
													更新 困難地	面積	1.19
													蓄積	229	
													成長	2.5	
													総 合 計		
													面積	7,865.10	
													蓄積	1,763,525	
													成長量	16,540.9	

第11表 市町村別・資源構成表（伊那谷）

原村

単位 面積：ha、蓄積 成長量：m<sup>3</sup>

樹種	針 葉 樹							広 葉 樹					計	
	スギ	ヒノキ	サワラ	アカマツ	カラマツ	その他針	小計	クヌギ	ブナ	ナラ	その他広	小計		
1	面積				1.60		1.60					0.00	1.60	
	蓄積						0					0	0	
	成長						0.0					0.0	0.0	
2	面積						0.00					0.00	0.00	
	蓄積						0					0	0	
	成長						0.0					0.0	0.0	
3	面積						0.00				0.61	0.61	0.61	
	蓄積						0				4	4	4	
	成長						0.0				0.4	0.4	0.4	
4	面積						0.00			0.38	1.17	1.55	1.55	
	蓄積						0			11	287	298	298	
	成長						0.0			0.7	19.4	20.1	20.1	
5	面積		0.11		1.23		0.24				1.76	1.76	3.34	
	蓄積		13		101		1,276			514	585	1,099	2,489	
	成長		0.8		6.8		84.7			25.2	29.7	54.9	147.2	
6	面積						0.00				2.89	2.89	2.89	
	蓄積						1,503			693	243	936	2,439	
	成長						75.7			26.6	9.8	36.4	112.1	
7	面積		0.14		0.10		0.26				4.44	4.44	5.04	
	蓄積		21		12		15				176	176	236	
	成長		0.7		0.4		0.3				5.6	5.6	7.7	
8	面積	0.20	0.93	0.03	0.12	2.69	4.12				8.36	8.36	16.45	
	蓄積	49	153	6	23	530	400				468	468	1,629	
	成長	1.1	4.0	0.2	0.5	11.2	14.9				14.5	14.5	46.4	
9	面積		1.53	0.04	0.11	1.11	6.30				12.93	12.93	22.02	
	蓄積		285	7	21	207	557				887	887	1,964	
	成長		6.1	0.2	0.4	4.0	18.8				24.7	24.7	54.2	
10	面積		0.41	0.33	2.07	7.17	2.29			0.17	21.72	21.89	34.16	
	蓄積		95	73	339	1,572	245			17	1,443	1,460	3,784	
	成長		1.8	1.3	4.9	23.8	7.0			0.4	37.0	37.4	76.2	
11	面積			0.06	7.26	53.61	6.39			0.07	6.21	6.28	73.60	
	蓄積			15	1,369	10,596	770			7	530	537	13,287	
	成長			0.2	15.6	149.0	18.4			0.1	10.2	10.3	193.5	
12	面積		0.01	0.53	7.69	103.60	4.81			0.25	43.70	43.95	160.59	
	蓄積		3	126	1,671	23,269	639			28	3,776	3,804	29,512	
	成長			1.9	15.5	289.4	12.8			0.5	68.4	68.9	388.5	
13	面積			0.29	16.19	123.32	66.78			0.07	63.29	63.36	269.94	
	蓄積			67	3,577	30,421	8,637			8	6,153	6,161	48,863	
	成長			1.0	33.4	370.7	171.8			0.1	103.0	103.1	680.0	
14	面積		0.10	0.67	37.69	193.22	69.69				62.52	62.52	363.89	
	蓄積		29	165	7,696	48,029	9,664				6,334	6,334	71,917	
	成長		0.3	2.1	66.4	496.0	164.3				81.7	81.7	810.8	
15 以上	面積	0.03	0.12	7.64	235.09	400.54	24.11			0.34	211.94	212.28	879.81	
	蓄積	11	37	2,334	56,074	93,595	4,645			44	23,459	23,503	180,199	
	成長		0.3	8.3	262.2	530.5	46.1			0.4	73.9	74.3	921.7	
計	面積	0.23	3.35	9.59	307.55	886.96	184.99		0.00	0.00	1.28	441.54	442.82	1,835.49
	蓄積	60	636	2,793	70,883	208,231	28,351		0	0	1,322	44,345	45,667	356,621
	成長	1.1	14.0	15.2	406.1	1,874.9	615.2		0.0	0.0	54.0	478.3	532.3	3,458.8

伐跡	15.00
未立木地	9.67
岩石地	31.03
崩壊地	57.70
はげ山	388.5
施設敷	4.66
林地開発	
計	118.06
竹 林	
更新 困難地	
面積	
蓄積	
成長	
総 合 計	
面積	1,953.55
蓄積	356,621
成長量	3,458.8

第11表 市町村別・資源構成表（伊那谷）

伊那市

単位 面積：ha、蓄積 成長量：m<sup>3</sup>

樹種	針葉樹	針葉樹						広葉樹					計	
		スギ	ヒノキ	サワラ	アカマツ	カラマツ	その他針	小計	クヌギ	ブナ	ナラ	その他広		小計
1	面積	1.34	23.71			28.03		53.08	0.02		16.56	8.92	25.50	78.58
	蓄積							0					0	0
	成長							0.0					0.0	0.0
2	面積		2.70		0.19	2.66	0.11	5.66			2.83	10.33	13.16	18.82
	蓄積							0			27	133	160	160
	成長							0.0			3.8	18.5	22.3	22.3
3	面積		2.11		0.81	7.95		10.87			0.09	1.90	1.99	12.86
	蓄積		551		54	604		1,209			2	41	43	1,252
	成長		106.1		7.2	55.5		168.8			0.2	3.8	4.0	172.8
4	面積		27.21		0.41	9.85		37.47				15.38	15.38	52.85
	蓄積		2,666		40	849		3,555				505	505	4,060
	成長		243.8		3.3	50.0		297.1				34.5	34.5	331.6
5	面積	0.02	24.73		2.15	30.88		57.78	0.42		3.13	25.51	29.06	86.84
	蓄積	4	3,599		258	4,048		7,909	26		124	1,029	1,179	9,088
	成長	0.2	211.2		13.1	187.6		412.1	0.8		6.1	54.7	61.6	473.7
6	面積	0.04	53.62		1.80	40.41	0.16	96.03			2.53	54.66	57.19	153.22
	蓄積	8	9,729		253	6,191	11	16,192			137	2,670	2,807	18,999
	成長	0.2	419.0		9.4	142.6	0.7	571.9			5.3	108.7	114.0	685.9
7	面積	0.38	65.94		24.48	105.65	15.60	212.05	0.39		24.63	118.18	143.20	355.25
	蓄積	88	11,247		4,007	19,651	1,422	36,415	31		1,536	7,073	8,640	45,055
	成長	2.3	364.3		95.5	433.8	66.3	962.2	0.1		49.0	219.2	268.3	1,230.5
8	面積	4.18	175.75		39.58	172.95	20.77	413.23			21.64	172.95	194.59	607.82
	蓄積	1,520	36,843		7,851	31,662	2,178	80,054			1,589	11,289	12,878	92,932
	成長	35.0	960.0		158.5	683.3	80.4	1,917.2			46.1	341.2	387.3	2,304.5
9	面積	9.81	202.79		99.94	377.78	34.87	725.19	1.26		20.43	150.75	172.44	897.63
	蓄積	2,735	41,652		18,860	72,960	4,046	140,253	111		1,681	11,886	13,678	153,931
	成長	47.0	880.2		287.6	1,344.2	121.5	2,680.5	0.1		45.5	331.4	377.0	3,057.5
10	面積	12.05	225.25		320.88	845.52	53.94	1,457.64	0.12		12.03	343.91	356.06	1,813.70
	蓄積	3,642	51,587		66,480	200,425	6,417	328,551	8		1,120	28,854	29,982	358,533
	成長	50.9	933.1		870.4	3,013.9	188.7	5,057.0			27.1	733.3	760.4	5,817.4
11	面積	20.55	260.18	10.02	1,041.91	1,619.84	31.22	2,983.72	0.43		14.23	412.34	427.00	3,410.72
	蓄積	6,487	65,845	1,716	228,134	392,636	4,131	698,949	38		1,436	40,334	41,808	740,757
	成長	89.3	1,058.6	27.4	2,520.5	5,492.3	90.4	9,278.5			28.7	790.9	819.6	10,098.1
12	面積	47.18	106.72	0.75	1,280.79	2,970.03	4.95	4,410.42	0.71		31.32	498.87	530.90	4,941.32
	蓄積	15,947	28,529	176	293,406	769,328	751	1,108,137	65		3,394	52,038	55,497	1,163,634
	成長	204.5	402.1	2.4	2,674.4	9,811.8	14.6	13,109.8			64.5	1,005.2	1,069.7	14,179.5
13	面積	74.55	89.56	9.40	1,201.53	3,429.20	14.96	4,819.20	1.92		57.29	786.86	846.07	5,665.27
	蓄積	26,197	24,831	2,525	280,860	921,421	1,936	1,257,770	173		6,738	89,403	96,314	1,354,084
	成長	308.1	340.9	33.7	2,497.6	11,256.7	37.3	14,474.3			93.3	1,374.0	1,467.3	15,941.6
14	面積	58.78	71.02	2.85	858.27	3,286.05	5.45	4,282.42	3.31		141.12	1,473.03	1,617.46	5,899.88
	蓄積	21,290	20,065	830	208,769	958,467	949	1,210,370	298		17,312	176,449	194,059	1,404,429
	成長	212.1	238.2	9.7	1,662.6	10,090.4	15.3	12,228.3			185.2	1,913.3	2,098.5	14,326.8
15以上	面積	98.11	414.04	21.06	2,085.57	2,173.22	347.05	5,139.05	19.65		274.78	4,113.21	4,407.64	9,546.69
	蓄積	38,848	126,450	6,421	558,190	648,057	69,476	1,447,442	1,764		36,060	513,909	551,733	1,999,175
	成長	96.8	356.1	12.5	2,821.6	4,312.4	530.5	8,129.9			155.9	2,037.2	2,193.1	10,323.0
計	面積	326.99	1,745.33	44.08	6,958.31	15,100.02	529.08	24,703.81	28.23	0.00	622.61	8,186.80	8,837.64	33,541.45
	蓄積	116,766	423,594	11,668	1,667,162	4,026,299	91,317	6,336,806	2,514	0	71,156	935,613	1,009,283	7,346,089
	成長	1,046.4	6,513.6	85.7	13,621.7	46,874.5	1,145.7	69,287.6	1.0	0.0	710.7	8,965.9	9,677.6	78,965.2
													総合計	
													面積	34,115.07
													蓄積	7,347,096
													成長量	78,965.5

第11表 市町村別・資源構成表（伊那谷）

駒ヶ根市

単位 面積：ha、蓄積 成長量：m<sup>3</sup>

樹種	針 葉 樹							広 葉 樹					計		
	スギ	ヒノキ	サワラ	アカマツ	カラマツ	その他針	小計	クヌギ	ブナ	ナラ	その他広	小計			
1	面積		0.02				1.67					0.00	1.67		
	蓄積						0					0	0		
	成長						0.0					0.0	0.0		
2	面積		5.31				5.65					0.00	5.65		
	蓄積						0					0	0		
	成長						0.0					0.0	0.0		
3	面積		0.91				0.91			1.32	2.95	4.27	5.18		
	蓄積		41				41			37	56	93	134		
	成長		8.0				8.0			3.4	5.3	8.7	16.7		
4	面積		7.53			0.10	7.63				4.12	4.12	11.75		
	蓄積		526			3	529				213	213	742		
	成長		48.2			0.2	48.4				14.4	14.4	62.8		
5	面積		18.57		2.11		20.68				3.18	3.18	23.86		
	蓄積		2,238		253		2,491				113	113	2,604		
	成長		130.0		12.7		142.7				6.2	6.2	148.9		
6	面積	0.06	6.89		0.55		9.10				4.73	4.73	13.83		
	蓄積	13	2,685		45		2,839				218	218	3,057		
	成長	0.5	115.7		1.6		122.6				8.9	8.9	131.5		
7	面積	0.49	97.61		1.13	3.85	103.08	0.17		0.08	8.99	9.24	112.32		
	蓄積	111	16,405		186	703	17,405	14		5	541	560	17,965		
	成長	2.8	529.5		4.4	15.6	552.3			0.2	16.8	17.0	569.3		
8	面積	3.97	75.79		11.20	9.27	101.46	0.58			29.49	30.07	131.53		
	蓄積	1,179	14,438		2,114	1,730	19,579	50			1,954	2,004	21,583		
	成長	27.4	376.8		45.2	36.5	490.3	0.1			59.2	59.3	549.6		
9	面積	1.67	105.51		15.62	13.63	154.03	0.26			26.56	26.82	180.85		
	蓄積	461	21,935		3,055	2,521	29,708	23			2,153	2,176	31,884		
	成長	7.9	462.6		45.7	44.9	617.5				60.2	60.2	677.7		
10	面積	3.66	182.02		110.54	92.29	389.48			0.20	36.61	36.81	426.29		
	蓄積	1,103	41,482		22,496	20,707	85,911			19	3,045	3,064	88,975		
	成長	15.4	753.8		296.3	316.7	1,386.0			0.5	77.5	78.0	1,464.0		
11	面積	7.85	121.77		240.62	198.96	569.20	0.53		0.42	72.82	73.77	642.97		
	蓄積	2,555	29,753		52,759	49,002	134,069	48		43	6,726	6,817	140,886	伐跡	5.55
	成長	35.3	476.6		582.8	684.9	1,779.6			0.9	131.0	131.9	1,911.5	未立木地	36.22
12	面積	35.38	49.55		444.50	496.94	1,026.37	0.54		0.76	112.77	114.07	1,140.44	岩石地	6.72
	蓄積	12,202	12,823		101,157	119,321	245,503	48		84	12,016	12,148	257,651	崩壊地	106.33
	成長	158.0	182.2		928.0	1,501.5	2,769.7			1.6	226.4	228.0	2,997.7	はげ山	2.10
13	面積	61.06	66.40		568.65	625.00	1,333.26	0.52		4.37	262.32	267.21	1,600.47	施設敷	14.28
	蓄積	21,717	16,838		132,763	151,792	324,762	46		519	28,882	29,447	354,209	林地開発	
	成長	263.4	236.0		1,185.3	1,850.7	3,568.4			6.9	452.5	459.4	4,027.8	計	171.20
14	面積	77.27	39.99	0.03	426.74	298.61	842.64	7.08		4.20	460.86	472.14	1,314.78	竹 林	35.90
	蓄積	28,460	11,634	9	104,201	81,757	226,061	635		520	55,647	56,802	282,863	更新 困難地	面積
	成長	282.1	140.4	0.1	834.0	858.4	2,115.0			5.4	596.5	601.9	2,716.9	蓄積	
15 以上	面積	93.58	252.96	1.92	1,076.10	384.00	1,834.00	4.97		17.86	1,424.69	1,447.52	3,281.52	成長	
	蓄積	36,742	77,086	579	288,285	105,668	514,075	408		2,347	176,937	179,692	693,767		
	成長	170.5	118.4	0.5	1,471.3	715.9	2,502.2			14.9	857.3	872.2	3,374.4	総合計	
計	面積	284.99	1,030.83	1.95	2,897.76	2,124.54	6,399.16	14.65	0.00	29.21	2,450.09	2,493.95	8,893.11	面積	9,100.21
	蓄積	104,543	247,884	588	707,314	533,201	1,602,973	1,272	0	3,574	288,501	293,347	1,896,320	蓄積	1,896,320
	成長	963.3	3,578.2	0.6	5,407.3	6,025.1	16,102.7	0.1	0.0	33.8	2,512.2	2,546.1	18,648.8	成長量	18,648.8

第11表 市町村別・資源構成表（伊那谷）

辰野町

単位 面積：ha、蓄積 成長量：m<sup>3</sup>

樹種	針 葉 樹							広 葉 樹					計		
	スギ	ヒノキ	サワラ	アカマツ	カラマツ	その他針	小計	クヌギ	ブナ	ナラ	その他広	小計			
1	面積				0.37		1.89					4.19	4.19	6.45	
	蓄積												0	0	
	成長												0.0	0.0	
2	面積											4.48	4.48	4.48	
	蓄積											57	57	57	
	成長											8.3	8.3	8.3	
3	面積											0.11	0.11	0.11	
	蓄積											2	2	2	
	成長											0.2	0.2	0.2	
4	面積		0.74				0.13					0.53	0.53	1.40	
	蓄積		56				5					18	18	79	
	成長		5.0				0.4					1.2	1.2	6.6	
5	面積	0.16	2.33		0.10							1.00	1.00	3.59	
	蓄積	26	234		10							27	27	297	
	成長	1.3	13.4		0.5							1.5	1.5	16.7	
6	面積	0.28	12.97				10.01					43.98	43.98	67.24	
	蓄積	59	1,948				1,590					2,115	2,115	5,712	
	成長	2.1	83.9				36.6					85.5	85.5	208.1	
7	面積	0.72	40.19		1.36		9.35					22.84	22.84	74.46	
	蓄積	162	8,882		223		1,629					1,336	1,336	12,232	
	成長	4.2	283.4		5.4		35.9					41.3	41.3	370.2	
8	面積	0.62	23.23		12.29		47.25	2.81				25.90	25.90	112.10	
	蓄積	133	5,109		1,920		8,625	267				1,742	1,742	17,796	
	成長	3.0	133.3		45.6		184.8	9.8				53.1	53.1	429.6	
9	面積	2.10	57.37		31.19		57.65	1.12				16.61	16.61	166.04	
	蓄積	566	12,326		5,594		11,497	132				1,297	1,297	31,412	
	成長	9.8	259.5		86.7		210.0	4.0				36.7	36.7	606.7	
10	面積	9.30	69.96	3.18	128.86		66.74	29.52			0.50	53.35	53.85	361.41	
	蓄積	2,791	15,930	723	27,285		16,466	3,882			46	4,827	4,873	71,950	
	成長	39.5	287.5	13.0	354.1		247.3	116.5			1.1	122.2	123.3	1,181.2	
11	面積	28.29	39.03	1.28	413.73		135.52	1.58				59.86	59.86	679.29	
	蓄積	9,252	9,500	318	92,328		36,750	236				5,705	5,705	154,089	
	成長	128.8	152.3	5.1	1,017.1		517.3	4.7				111.8	111.8	1,937.1	
12	面積	50.36	10.14	0.01	920.76		517.35	1.91			2.48	92.90	95.38	1,595.91	
	蓄積	17,408	2,698	3	212,330		129,004	319			270	9,932	10,202	371,964	
	成長	226.2	37.8		1,919.1		1,632.3	6.0			5.2	194.4	199.6	4,021.0	
13	面積	71.82	23.12	0.08	794.07		788.26	5.14			2.32	142.60	144.92	1,827.41	
	蓄積	26,012	6,230	23	190,440		220,316	785			262	16,067	16,329	460,135	
	成長	310.5	85.8	0.3	1,651.5		2,704.8	14.4			4.0	247.8	251.8	5,019.1	
14	面積	114.18	37.36	0.36	909.60		896.84	3.50			3.33	326.31	329.64	2,291.48	
	蓄積	42,546	10,328	105	226,218		279,778	660			412	40,267	40,679	600,314	
	成長	423.6	118.4	1.3	1,768.5		2,857.8	10.6			4.2	419.4	423.6	5,603.8	
15以上	面積	98.65	117.11	19.07	1,575.82		899.56	36.28		0.22	21.14	776.07	797.43	3,543.92	
	蓄積	39,338	35,709	5,866	426,292		280,866	9,134		19	2,801	101,343	104,163	901,368	
	成長	148.3	93.7	4.9	2,149.0		1,722.5	76.5			8.6	417.6	426.2	4,621.1	
計	面積	376.48	433.55	24.35	4,787.78		3,430.42	81.99		0.00	29.77	1,570.73	1,600.72	10,735.29	
	蓄積	138,293	108,950	7,038	1,182,640		986,521	15,420		0	3,791	184,735	188,545	2,627,407	
	成長	1,297.3	1,554.0	24.6	8,997.5		10,149.3	242.9		0.0	23.1	1,741.0	1,764.1	24,029.7	
														伐跡	2.31
														未立木地	28.26
														岩石地	35.87
														崩壊地	17.63
														はげ山	3.01
														施設敷	19.32
														林地開発	
														計	106.40
														竹 林	9.18
														更新 困難地	面積
															蓄積
															成長
														総 合 計	
														面積	10,850.87
														蓄積	2,627.407
														成長量	24,029.7



第11表 市町村別・資源構成表（伊那谷）

箕輪町

単位 面積：ha、蓄積 成長量：m<sup>3</sup>

樹種	針 葉 樹							広 葉 樹					計	
	スギ	ヒノキ	サワラ	アカマツ	カラマツ	その他針	小計	クヌギ	ブナ	ナラ	その他広	小計		
1	面積						0.00			0.56	0.41	0.97	0.97	
	蓄積						0					0	0	
	成長						0.0					0.0	0.0	
2	面積						0.00			1.30		1.30	1.30	
	蓄積						0			13		13	13	
	成長						0.0			1.4		1.4	1.4	
3	面積		0.45	0.11			0.56			0.81	2.01	2.82	3.38	
	蓄積		60	6			66			21	40	61	127	
	成長		11.5	1.2			12.7			1.8	3.5	5.3	18.0	
4	面積		0.98				1.38			0.42	1.46	1.88	3.26	
	蓄積		230			66	307		1	15	48	64	371	
	成長		21.3			3.8	26.0		0.1	1.0	3.3	4.4	30.4	
5	面積		6.30			7.65	13.95			0.03	2.82	2.85	16.80	
	蓄積		975			634	1,609			1	113	114	1,723	
	成長		56.8			32.9	89.7				5.8	5.8	95.5	
6	面積		16.43		0.18	5.72	22.33				17.12	17.12	39.45	
	蓄積		3,354		17	624	3,995				822	822	4,817	
	成長		145.6		0.6	15.6	161.8				33.2	33.2	195.0	
7	面積	0.80	26.88		18.21	7.95	53.84			0.18	14.96	15.14	68.98	
	蓄積	159	7,746		1,391	976	10,272			11	901	912	11,184	
	成長	4.1	253.6		44.0	22.5	324.2			0.4	28.1	28.5	352.7	
8	面積	1.97	19.15		2.57	0.38	24.07				11.47	11.47	35.54	
	蓄積	312	4,892		419	80	5,703				822	822	6,525	
	成長	7.4	127.9		9.5	1.7	146.5				24.9	24.9	171.4	
9	面積	0.63	60.40		18.72	53.04	132.94	0.19		0.07	21.69	21.95	154.89	
	蓄積	180	12,504		3,533	8,927	25,162	17		6	1,748	1,771	26,933	
	成長	3.1	267.6		53.8	177.7	502.7			0.2	48.8	49.0	551.7	
10	面積	2.01	50.50		54.82	39.81	147.77				30.34	30.34	178.11	
	蓄積	618	10,996		10,604	7,299	29,603				2,753	2,753	32,356	
	成長	8.5	202.6		143.2	115.4	472.3				69.6	69.6	541.9	
11	面積	3.95	44.87	0.01	170.01	53.83	272.67			2.04	48.24	50.28	322.95	
	蓄積	1,269	10,702	3	37,141	14,088	63,203			208	4,535	4,743	67,946	
	成長	17.4	172.5		411.2	197.7	798.8			4.1	88.5	92.6	891.4	
12	面積	8.89	37.79	0.53	319.04	141.50	508.06			0.86	26.50	27.36	535.42	
	蓄積	3,018	9,873	143	72,741	38,684	124,511			98	2,650	2,748	127,259	
	成長	38.8	138.7	2.0	664.8	497.5	1,342.7			1.7	49.9	51.6	1,394.3	
13	面積	9.88	50.67	0.25	308.14	628.04	997.81			0.83	54.25	55.08	1,052.89	
	蓄積	3,501	11,947	69	72,156	175,987	263,810			99	5,862	5,961	269,771	
	成長	42.9	160.5	0.9	641.7	2,146.7	2,995.3			1.3	88.2	89.5	3,084.8	
14	面積	16.61	38.26	0.69	284.12	654.88	995.67	0.49		1.21	116.43	118.13	1,113.80	
	蓄積	6,112	9,055	198	65,254	188,115	268,943	44		150	12,763	12,957	281,900	
	成長	60.8	108.5	2.3	525.9	1,914.8	2,615.6			1.5	144.2	145.7	2,761.3	
15以上	面積	35.13	92.98	6.15	499.36	494.74	1,137.82	3.60		2.12	629.24	634.96	1,772.78	
	蓄積	13,812	23,349	1,914	127,491	146,149	314,810	324		281	75,223	75,828	390,638	
	成長	41.9	166.2	3.0	689.5	1,038.5	1,958.1			1.3	448.2	449.5	2,407.6	
計	面積	79.87	445.66	7.74	1,675.17	2,087.54	4,308.87	4.28	0.00	10.43	976.94	991.65	5,300.52	
	蓄積	28,981	105,683	2,333	390,747	581,629	1,111,994	385	1	903	108,280	109,569	1,221,563	
	成長	224.9	1,833.3	9.4	3,184.2	6,164.8	11,446.4	0.0	0.1	14.7	1,036.2	1,051.0	12,497.4	
													伐跡	0.33
													未立木地	30.31
													岩石地	3.91
													崩壊地	5.05
													はげ山	0.68
													施設敷	11.24
													林地開発	
													計	51.52
													竹 林	0.66
													更新 困難地	面積
													蓄積	
													成長	
													総 合 計	
													面積	5,352.70
													蓄積	1,221,563
													成長量	12,497.4

第11表 市町村別・資源構成表（伊那谷）

飯島町

単位 面積：ha、蓄積 成長量：m³

樹種	針 葉 樹							広 葉 樹					計	
	スギ	ヒノキ	サワラ	アカマツ	カラマツ	その他針	小計	クヌギ	ブナ	ナラ	その他広	小計		
1	面積		1.03				1.03			0.07	0.75	0.82	1.85	
	蓄積						0					0	0	
	成長						0.0					0.0	0.0	
2	面積	0.31	3.90				4.21				0.05	0.05	4.26	
	蓄積						0					0	0	
	成長						0.0					0.0	0.0	
3	面積		8.29				8.29			3.05	2.86	5.91	14.20	
	蓄積		267				267			78	67	145	412	
	成長		51.4				51.4			6.9	5.5	12.4	63.8	
4	面積		14.79		0.52		15.31				0.83	0.83	16.14	
	蓄積		1,125		42		1,167				26	26	1,193	
	成長		102.8		3.5		106.3				1.7	1.7	108.0	
5	面積		11.62		1.22		12.84				4.04	4.04	16.88	
	蓄積		1,356		132		1,488				162	162	1,650	
	成長		78.8		6.7		85.5				8.5	8.5	94.0	
6	面積	0.18	17.00			5.73	22.91				5.80	5.80	28.71	
	蓄積	33	2,537			307	2,877				272	272	3,149	
	成長	1.2	109.0			7.7	117.9				11.1	11.1	129.0	
7	面積	0.26	30.33		0.65		31.24				5.15	5.15	36.39	
	蓄積	62	5,749		109		5,920				321	321	6,241	
	成長	1.6	187.3		2.5		191.4				9.9	9.9	201.3	
8	面積	0.54	43.94		0.17	4.58	49.23				11.79	11.79	61.02	
	蓄積	128	8,012		30	930	9,100				739	739	9,839	
	成長	3.1	209.1		0.6	19.5	232.3				22.5	22.5	254.8	
9	面積	1.00	97.70		1.85		118.71			0.13	8.05	8.18	126.89	
	蓄積	278	20,103		368		22,819			10	633	643	23,462	
	成長	4.6	424.0		5.5		496.2			0.3	17.4	17.7	513.9	
10	面積	3.93	206.24		10.68	32.92	253.77			0.29	8.84	9.13	262.90	
	蓄積	1,182	46,345		2,245	7,107	56,879			27	803	830	57,709	
	成長	16.6	843.9		29.5	109.7	999.7			0.6	20.6	21.2	1,020.9	
11	面積	3.01	77.98		40.68	47.39	169.06	0.36		0.24	6.77	7.37	176.43	
	蓄積	990	19,014		9,018	10,194	39,216	32		26	700	758	39,974	
	成長	13.5	305.7		99.6	142.7	561.5			0.5	13.9	14.4	575.9	
12	面積	10.58	30.01		110.77	112.79	264.15	0.27		1.06	32.54	33.87	298.02	
	蓄積	3,668	7,945		25,018	30,092	66,723	24		122	3,108	3,254	69,977	
	成長	47.6	111.8		231.0	385.0	775.4			2.1	57.0	59.1	834.5	
13	面積	30.53	22.02		144.99	140.64	343.98	0.56		3.95	116.25	120.76	464.74	
	蓄積	10,928	6,039		34,047	36,099	88,113	51		461	12,190	12,702	100,815	
	成長	134.3	82.1		304.3	441.4	981.1			7.0	180.2	187.2	1,168.3	
14	面積	38.34	35.16	0.29	124.93	80.26	279.27	1.58		2.81	133.75	138.14	417.41	
	蓄積	14,154	9,880	84	29,939	23,558	77,658	143		344	15,711	16,198	93,856	
	成長	141.2	118.1	1.0	242.1	251.1	754.2			3.7	171.8	175.5	929.7	
15以上	面積	29.33	128.29	1.36	298.05	146.01	642.79	3.57	7.88	1.95	548.32	561.72	1,204.51	
	蓄積	11,447	39,572	404	78,483	44,272	184,395	321	1,095	254	67,011	68,681	253,076	
	成長	47.5	59.2	0.6	384.8	354.1	878.7			2.2	263.5	265.7	1,144.4	
計	面積	118.01	728.30	1.65	734.51	570.32	2,216.79	6.34	7.88	13.55	885.79	913.56	3,130.35	
	蓄積	42,870	167,944	488	179,431	152,559	556,622	571	1,095	1,322	101,743	104,731	661,353	
	成長	411.2	2,683.2	1.6	1,310.1	1,711.2	6,231.6	0.0	0.0	23.3	783.6	806.9	7,038.5	
総合計													面積	3,264.82
													蓄積	661,353
													成長量	7,038.5

第11表 市町村別・資源構成表（伊那谷）

南箕輪村

単位 面積：ha、蓄積 成長量：m³

樹種	針 葉 樹							広 葉 樹					計	
	スギ	ヒノキ	サワラ	アカマツ	カラマツ	その他針	小計	クヌギ	ブナ	ナラ	その他広	小計		
1	面積	0.31					0.31			0.06		0.06	0.37	
	蓄積						0					0	0	
	成長						0.0					0.0	0.0	
2	面積	0.26					0.26				0.30	0.30	0.56	
	蓄積						0	7			8	15	15	
	成長						0.0	1.7			1.1	2.8	2.8	
3	面積						0.00					0.00	0.00	
	蓄積		10				10					0	10	
	成長		2.0				2.0					0.0	2.0	
4	面積	0.46					0.46				1.00	1.00	1.46	
	蓄積		38				38				29	29	67	
	成長		3.4				3.4				1.9	1.9	5.3	
5	面積	3.30				0.30	3.60					0.00	3.60	
	蓄積		311			11	322					0	322	
	成長		18.0			0.7	18.7					0.0	18.7	
6	面積	1.09					1.09				0.15	0.15	1.24	
	蓄積		1,814				1,814				8	8	1,822	
	成長		78.0				78.0				0.3	0.3	78.3	
7	面積	1.06					1.06				0.07	0.07	1.13	
	蓄積		2,496				2,496				5	5	2,501	
	成長		79.8				79.8				0.1	0.1	79.9	
8	面積	2.63			0.63		3.26				0.65	0.65	3.91	
	蓄積		500		109		609				49	49	658	
	成長		13.1		2.2		15.3				1.5	1.5	16.8	
9	面積	0.80			4.23	0.04	19.31	24.38	0.08		1.63	1.71	26.09	
	蓄積		1,110		808	9	2,294	4,221	7		124	131	4,352	
	成長		23.3		12.2	0.2	69.2	104.9			3.5	3.5	108.4	
10	面積	5.79			1.47	11.57	18.83				0.61	0.61	19.44	
	蓄積		2,201		311	2,939	5,451				56	56	5,507	
	成長		39.5		4.1	44.0	87.6				1.5	1.5	89.1	
11	面積	0.99			4.03	101.32	106.34				2.81	2.81	109.15	
	蓄積		1,328		945	24,847	27,120				246	246	27,366	
	成長		21.2		10.3	348.0	379.5				4.7	4.7	384.2	
12	面積	2.10	2.47	0.06	64.91	426.80	8.70	505.04	0.08		18.73	18.81	523.85	
	蓄積	668	629	16	13,840	96,138	1,166	112,457	7		1,666	1,673	114,130	
	成長	8.1	8.9	0.2	127.9	1,206.7	23.2	1,375.0			31.6	31.6	1,406.6	
13	面積	0.74	0.83		31.82	333.97	5.84	373.20	0.11		28.76	28.87	402.07	
	蓄積	263	1,712		7,213	75,986	842	86,016	10		3,065	3,075	89,091	
	成長	3.4	23.8		63.5	894.5	15.0	1,000.2			44.9	44.9	1,045.1	
14	面積	1.81	7.40	0.02	34.97	269.17	13.12	326.49	0.01		39.01	39.02	365.51	
	蓄積	675	2,250	6	8,065	70,655	1,939	83,590	1		3,869	3,870	87,460	
	成長	6.7	26.7		63.4	723.5	31.4	851.7			44.8	44.8	896.5	
15以上	面積	4.34	35.81	1.69	103.86	233.19	12.17	391.06	1.55		0.13	327.04	328.72	
	蓄積	1,736	20,888	529	28,173	67,637	2,205	121,168	140		17	37,374	37,531	
	成長	5.8	56.6	0.9	136.7	534.7	20.2	754.9			0.1	133.4	133.5	
計	面積	8.99	63.20	1.77	245.92	1,376.06	59.44	1,755.38	1.83	0.00	0.19	420.76	422.78	
	蓄積	3,342	35,287	551	59,464	338,211	8,457	445,312	172	0	17	46,499	46,688	
	成長	24.0	394.3	1.1	420.3	3,751.6	159.7	4,751.0	1.7	0.0	0.1	269.3	271.1	
総合計													面積	2,217.00
													蓄積	492,000
													成長量	5,022.1

第11表 市町村別・資源構成表（伊那谷）

中川村

単位 面積：ha、蓄積 成長量：m³

樹種	針 葉 樹							広 葉 樹					計	
	スギ	ヒノキ	サワラ	アカマツ	カラマツ	その他針	小計	クヌギ	ブナ	ナラ	その他広	小計		
1	面積				5.78		5.78				0.81	0.81	6.59	
	蓄積						0					0	0	
	成長						0.0					0.0	0.0	
2	面積						0.00				0.03	0.03	0.03	
	蓄積						0					0	0	
	成長						0.0					0.0	0.0	
3	面積		10.55		8.47		19.02				1.49	1.49	20.51	
	蓄積		567		594		1,161				37	37	1,198	
	成長		108.8		54.7		163.5				3.1	3.1	166.6	
4	面積		76.02		0.14		76.16		0.61	13.01	7.61	21.23	97.39	
	蓄積		6,334		2		6,336		9	379	217	605	6,941	
	成長		578.3		0.2		578.5		0.8	24.7	14.8	40.3	618.8	
5	面積		33.18		0.36	33.95	67.49				1.86	1.86	69.35	
	蓄積		5,059		15	4,455	744	10,273			74	74	10,347	
	成長		294.3		0.9	206.3	50.7	552.2			3.9	3.9	556.1	
6	面積		78.67			17.44	96.11				1.77	1.77	97.88	
	蓄積		11,773			2,492	14,265				75	75	14,340	
	成長		507.8			57.7	565.5				3.0	3.0	568.5	
7	面積		44.96		1.89	3.83	0.88	51.56			25.30	25.30	76.86	
	蓄積		11,286		811	1,071	343	13,511			1,515	1,515	15,026	
	成長		364.4		19.6	23.8	16.2	424.0			46.6	46.6	470.6	
8	面積	0.54	38.32		0.53	2.00	41.39				43.35	43.35	84.74	
	蓄積	112	7,412		314	401	250	8,489			2,864	2,864	11,353	
	成長	2.6	193.8		6.2	8.3	9.2	220.1			86.7	86.7	306.8	
9	面積	2.73	76.02		2.82	0.19	1.48	83.24			20.58	20.58	103.82	
	蓄積	733	15,664		554	45	123	17,119			1,586	1,586	18,705	
	成長	12.5	331.0		8.2	0.8	4.2	356.7			45.1	45.1	401.8	
10	面積	6.37	146.90		24.44	5.69	183.40				69.20	69.20	252.60	
	蓄積	1,911	33,435		5,138	1,445	41,929				5,604	5,604	47,533	
	成長	26.7	603.1		66.8	21.6	718.2				143.9	143.9	862.1	
11	面積	12.49	86.02		92.58	18.27	209.36				54.67	54.67	264.03	
	蓄積	4,075	20,885		20,567	5,042	50,569				5,342	5,342	55,911	
	成長	56.4	335.4		227.1	70.6	689.5				105.9	105.9	795.4	
12	面積	26.87	19.16		264.24	108.95	419.22				97.68	97.68	516.90	
	蓄積	9,267	7,642		59,956	26,675	103,540				10,031	10,031	113,571	
	成長	120.7	107.1		541.8	338.0	1,107.6				186.8	186.8	1,294.4	
13	面積	49.64	24.02		256.11	260.92	590.69	2.31			202.54	204.85	795.54	
	蓄積	17,563	6,588		58,414	72,387	154,952	208			23,234	23,442	178,394	
	成長	215.1	91.3		524.9	919.7	1,751.0				368.2	368.2	2,119.2	
14	面積	66.23	30.71		227.66	104.14	428.74	0.37			305.05	305.42	734.16	
	蓄積	23,594	8,830		54,932	30,930	118,286	34			36,723	36,757	155,043	
	成長	233.3	104.4		441.0	334.8	1,113.5				399.3	399.3	1,512.8	
15 以上	面積	49.45	81.41	0.08	407.35	53.37	0.06	591.72	3.42		1,037.63	1,041.05	1,632.77	
	蓄積	18,923	24,919	25	106,503	16,475	14	166,859	304		132,081	132,385	299,244	
	成長	98.1	95.6		577.8	120.8	0.1	892.4			865.9	865.9	1,758.3	
計	面積	214.32	745.94	0.08	1,278.12	623.00	2.42	2,863.88	6.10	0.61	13.01	1,869.57	1,889.29	4,753.17
	蓄積	76,178	160,394	25	307,206	162,012	1,474	707,289	546	9	379	219,383	220,317	927,606
	成長	765.4	3,715.3	0.0	2,414.5	2,157.1	80.4	9,132.7	0.0	0.8	24.7	2,273.2	2,298.7	11,431.4

伐跡	0.29
未立木地	30.95
岩石地	6.36
崩壊地	77.47
はげ山	1,294.4
施設敷	21.36
林地開発	7.13
計	143.56
竹 林	70.21
更新 困難地	面積
	蓄積
	成長
総合計	
面積	4,966.94
蓄積	927,606
成長量	11,431.4

第11表 市町村別・資源構成表（伊那谷）

宮田村

単位 面積：ha、蓄積 成長量：m<sup>3</sup>

樹種	針 葉 樹							広 葉 樹					計	
	スギ	ヒノキ	サワラ	アカマツ	カラマツ	その他針	小計	クヌギ	ブナ	ナラ	その他広	小計		
1	面積	4.43					4.43				2.92	2.92	7.35	
	蓄積						0					0	0	
	成長						0.0					0.0	0.0	
2	面積						0.00					0.00	0.00	
	蓄積						0					0	0	
	成長						0.0					0.0	0.0	
3	面積		0.43		0.14		0.57				1.17	1.17	1.74	
	蓄積		21		7		28				25	25	53	
	成長		4.0		0.9		4.9				2.1	2.1	7.0	
4	面積		4.02				4.02				0.17	0.17	4.19	
	蓄積		330				330				6	6	336	
	成長		29.9				29.9				0.4	0.4	30.3	
5	面積		12.33				12.33				3.39	3.39	15.72	
	蓄積		1,459				1,459				114	114	1,573	
	成長		84.6				84.6				6.1	6.1	90.7	
6	面積	0.03	10.70			14.28	25.01				9.92	9.92	34.93	
	蓄積	6	1,406			2,128	3,540				466	466	4,006	
	成長	0.2	60.3			49.0	109.5				19.0	19.0	128.5	
7	面積		6.17				6.17	0.27	1.56		2.57	4.40	10.57	
	蓄積		2,779				2,779	22	34		142	198	2,977	
	成長		93.3				93.3	0.1	1.9		4.4	6.4	99.7	
8	面積	0.89	9.78		0.66	22.44	33.77				6.26	6.26	40.03	
	蓄積	220	2,093		121	4,287	6,721				442	442	7,163	
	成長	5.1	54.7		2.5	90.3	152.6				13.3	13.3	165.9	
9	面積	1.43	14.55		0.63	6.67	23.28	0.07		0.07	4.99	5.13	28.41	
	蓄積	394	3,066		116	1,067	4,643	7		7	398	412	5,055	
	成長	6.7	64.6		1.8	21.2	94.3			0.2	11.5	11.7	106.0	
10	面積	1.34	21.62		2.83	38.55	64.34				10.20	10.20	74.54	
	蓄積	415	4,833		551	9,460	15,259				781	781	16,040	
	成長	5.8	88.2		7.3	142.5	243.8				20.0	20.0	263.8	
11	面積	4.08	31.49		24.38	34.98	94.93			0.16	9.32	9.48	104.41	
	蓄積	1,348	7,718		5,442	9,273	23,781			17	941	958	24,739	
	成長	19.1	123.1		60.1	129.9	332.2			0.3	18.6	18.9	351.1	
12	面積	13.31	11.75		58.79	109.34	11.11	194.30			0.21	24.68	24.89	219.19
	蓄積	4,582	3,099		13,635	29,885	142	51,343			22	2,453	2,475	53,818
	成長	59.8	43.9		123.6	384.8	2.8	614.9			0.4	45.8	46.2	661.1
13	面積	18.49	10.13		42.97	154.13	0.77	226.49	1.31		0.36	14.14	15.81	242.30
	蓄積	6,280	2,666		9,578	41,528	105	60,157	114		41	1,568	1,723	61,880
	成長	75.2	36.1		88.4	508.2	2.1	710.0			0.7	23.7	24.4	734.4
14	面積	14.79	24.99		30.71	129.99		200.48	1.13		0.62	55.82	57.57	258.05
	蓄積	4,785	6,403		7,736	35,981		54,905	106		81	6,121	6,308	61,213
	成長	45.9	79.5		58.8	360.4		544.6			0.7	69.4	70.1	614.7
15 以上	面積	15.30	108.20	9.57	77.78	134.28	24.84	369.97	2.03		0.25	153.27	155.55	525.52
	蓄積	6,268	31,798	2,916	21,117	38,976	4,833	105,908	179		34	18,487	18,700	124,608
	成長	21.3	57.7	4.0	114.8	253.9	57.3	509.0			0.3	118.9	119.2	628.2
計	面積	69.66	270.59	9.57	238.89	644.66	26.72	1,260.09	4.81	1.56	1.67	298.82	306.86	1,566.95
	蓄積	24,298	67,671	2,916	58,303	172,585	5,080	330,853	428	34	202	31,944	32,608	363,461
	成長	239.1	819.9	4.0	458.2	1,940.2	62.2	3,523.6	0.1	1.9	2.6	353.2	357.8	3,881.4
													伐跡	1.41
													未立木地	13.25
													岩石地	2.20
													崩壊地	4.95
													はげ山	661.1
													施設敷	2.05
													林地開発	
													計	23.86
													竹 林	2.61
													更新 困難地	面積
													蓄積	
													成長	
													総 合 計	
													面積	1,593.42
													蓄積	363,461
													成長量	3,881.4

第11表 市町村別・資源構成表（伊那谷）

飯田市

単位 面積：ha、蓄積 成長量：m<sup>3</sup>

樹種	針 葉 樹							広 葉 樹					計				
	スギ	ヒノキ	サワラ	アカマツ	カラマツ	その他針	小計	クヌギ	ブナ	ナラ	その他広	小計					
1	面積		11.32		0.51		8.50					20.33		0.00	20.33		
	蓄積											0		0	0		
	成長											0.0		0.0	0.0		
2	面積		1.85									1.85		4.00	0.62	4.62	6.47
	蓄積											0		44	10	54	54
	成長											0.0		6.3	1.4	7.7	7.7
3	面積	1.83	23.41		0.56							25.80		1.87	13.68	15.55	41.35
	蓄積	141	1,128		37		483					1,789		46	302	348	2,137
	成長	28.4	242.9		5.0		52.2					328.5		4.0	26.0	30.0	358.5
4	面積	5.55	67.36		2.66							75.57		0.32	16.31	16.63	92.20
	蓄積	1,194	6,283		193							7,670		9	507	516	8,186
	成長	96.5	574.7		15.9							687.1		0.6	33.2	33.8	720.9
5	面積	2.19	112.04		0.44							114.67		1.75	33.63	35.38	150.05
	蓄積	590	17,178		51							17,819		77	1,312	1,389	19,208
	成長	28.9	1,052.3		2.7							1,083.9		3.8	63.2	67.0	1,150.9
6	面積	8.57	245.24	0.51	1.08		2.37					257.77		1.89	125.24	127.13	384.90
	蓄積	6,777	45,665	56	164		339					53,001		357	5,861	6,218	59,219
	成長	249.7	1,951.9	2.6	6.1		12.2					2,222.5		13.3	222.5	235.8	2,458.3
7	面積	10.60	440.69	0.07	10.45		21.13	4.59				487.53	1.93	7.87	338.22	348.02	835.55
	蓄積	2,299	80,933	12	1,574		2,632	1,359				88,809	152	415	19,055	19,622	108,431
	成長	60.6	2,771.5	0.4	37.9		79.0	59.8				3,009.2	0.3	13.5	617.1	630.9	3,640.1
8	面積	4.34	374.96	1.80	6.01		45.66	33.48				466.25	0.71	14.86	199.76	215.33	681.58
	蓄積	976	76,168	275	1,068		12,763	7,443				98,693	57	1,038	12,773	13,868	112,561
	成長	23.1	2,042.5	8.3	21.7		319.9	275.4				2,690.9	0.1	30.2	364.6	394.9	3,085.8
9	面積	18.94	613.66		18.01		125.36	73.56				849.53		9.27	168.20	177.47	1,027.00
	蓄積	5,085	129,545		3,167		24,819	6,764				169,380		754	12,641	13,395	182,775
	成長	89.0	2,850.3		50.0		484.1	218.1				3,691.5		20.7	336.8	357.5	4,049.0
10	面積	82.47	817.68	1.83	129.69		373.42	119.83				1,524.92		10.47	395.70	406.17	1,931.09
	蓄積	24,865	180,397	409	27,357		76,601	13,840				323,469		947	31,771	32,718	356,187
	成長	350.3	3,270.0	7.3	340.6		1,138.2	380.9				5,487.3		23.0	740.0	763.0	6,250.3
11	面積	254.62	1,029.23	1.91	683.76		338.93	135.54		0.36	15.48	2,443.99	0.36	13.55	846.92	876.31	3,320.30
	蓄積	79,332	242,108	483	139,466		74,000	18,480		29	1,471	553,869	29	1,368	75,097	77,965	631,834
	成長	1,074.7	3,971.5	7.7	1,621.2		1,021.8	438.6			38.3	8,135.5		27.4	1,450.0	1,515.7	9,651.2
12	面積	570.49	541.00		1,274.91		1,090.75	7.52		1.69		3,484.67	1.69	39.39	1,313.64	1,354.72	4,839.39
	蓄積	192,211	136,775		286,738		273,562	904		136		890,190	136	3,984	126,277	130,397	1,020,587
	成長	2,452.1	1,838.3		3,171.5		3,481.6	17.3				10,960.8		78.7	2,394.0	2,472.7	13,433.5
13	面積	581.73	383.21	0.39	615.28		754.19	15.69		3.03	3.82	2,350.49	3.03	62.73	1,637.23	1,706.81	4,057.30
	蓄積	197,575	96,723	106	138,139		187,509	2,273		244	416	622,325	244	7,043	171,325	179,028	801,353
	成長	2,489.2	1,296.5	1.4	1,508.4		2,300.5	43.4		0.1	10.0	7,639.4	0.1	109.2	2,778.0	2,897.3	10,536.7
14	面積	410.17	265.02	0.93	415.09		724.48	10.87		3.26		1,826.56	3.26	78.22	1,708.77	1,790.25	3,616.81
	蓄積	148,283	71,593	197	96,796		187,933	1,959		227		506,761	227	9,117	195,677	205,021	711,782
	成長	1,469.3	861.6	2.2	775.2		2,015.4	31.5				5,155.2		113.7	2,430.4	2,544.1	7,699.3
15以上	面積	859.84	896.78	5.57	1,874.75		897.85	2,107.07		9.31	91.37	6,641.86	9.31	407.47	10,874.09	11,382.24	18,024.10
	蓄積	333,791	260,911	1,623	479,125		251,146	421,915		664	16,957	1,748,511	664	50,533	1,276,824	1,344,978	3,093,489
	成長	1,810.4	854.5	2.0	2,301.0		1,715.5	1,151.9		0.1	55.9	7,835.3	0.1	357.7	6,789.6	7,203.3	15,038.6
計	面積	2,811.34	5,823.45	13.01	5,033.20		4,382.64	2,508.15		20.29	110.67	20,571.79	20.29	653.66	17,672.01	18,456.63	39,028.42
	蓄積	993,119	1,345,407	3,161	1,173,875		1,091,787	474,937		1,509	18,844	5,082,286	1,509	75,732	1,929,432	2,025,517	7,107,803
	成長	10,222.2	23,578.5	31.9	9,857.2		12,620.4	2,616.9		0.6	104.2	58,927.1	0.6	802.1	18,246.8	19,153.7	78,080.8
													伐 跡		3.29		
													未立木地		318.00		
													岩石地		85.56		
													崩壊地		621.27		
													はげ山		1.62		
													施設敷		83.31		
													林地開発				
													計		1,113.05		
													竹 林		191.79		
													更新 困難地				
													面積				
													蓄積				
													成長				
													総 合 計				
													面積		40,333.26		
													蓄積		7,107,803		
													成長量		78,080.8		

第11表 市町村別・資源構成表（伊那谷）

松川町

単位 面積：ha、蓄積 成長量：m³

樹種	針 葉 樹							広 葉 樹					計	
	スギ	ヒノキ	サワラ	アカマツ	カラマツ	その他針	小計	クヌギ	ブナ	ナラ	その他広	小計		
1	面積	0.37	2.33				2.70				1.00	1.00	3.70	
	蓄積						0					0	0	
	成長						0.0					0.0	0.0	
2	面積		8.61				8.61				7.97	7.97	16.58	
	蓄積						0				82	82	82	
	成長						0.0				12.0	12.0	12.0	
3	面積	0.51	22.82				23.33			4.42	1.17	5.59	28.92	
	蓄積	39	1,125				1,164			100	28	128	1,292	
	成長	7.9	241.7				249.6			8.6	2.5	11.1	260.7	
4	面積		15.80				15.80			0.72	0.15	0.87	16.67	
	蓄積		1,251				1,251			20	4	24	1,275	
	成長		113.5				113.5			1.3	0.3	1.6	115.1	
5	面積		3.92				3.92			0.33	1.22	1.55	5.47	
	蓄積		2,831				2,831			15	51	66	2,897	
	成長		172.5				172.5			0.7	2.4	3.1	175.6	
6	面積	1.43	18.11		3.15	0.08	22.77				5.94	5.94	28.71	
	蓄積	300	3,740		468	11	4,519				279	279	4,798	
	成長	10.8	157.3		17.4	0.4	185.9				10.5	10.5	196.4	
7	面積		24.24		0.17		24.41			0.33	11.59	11.92	36.33	
	蓄積		6,394		28		6,422			21	662	683	7,105	
	成長		217.6		0.7		218.3			0.8	21.3	22.1	240.4	
8	面積	0.34	27.93		1.94	10.50	1.04	41.75			1.35	31.06	32.41	74.16
	蓄積	86	5,202		348	2,204	103	7,943			95	1,947	2,042	9,985
	成長	2.0	135.9		7.0	50.7	3.8	199.4			2.7	55.8	58.5	257.9
9	面積	0.98	86.39		18.55	3.12	0.09	109.13			1.43	13.12	14.55	123.68
	蓄積	231	17,887		3,714	740	11	22,583			115	982	1,097	23,680
	成長	3.8	393.4		55.8	15.6	0.4	469.0			3.1	25.5	28.6	497.6
10	面積	1.33	52.23		29.34	4.13		87.03			1.68	74.30	75.98	163.01
	蓄積	397	11,854		5,920	995		19,166			150	6,117	6,267	25,433
	成長	5.7	213.3		71.4	14.9		305.3			3.5	143.4	146.9	452.2
11	面積	14.35	81.24		109.59	39.80	0.10	245.08			3.26	41.82	45.08	290.16
	蓄積	4,682	19,351		23,620	10,907	15	58,575			329	4,037	4,366	62,941
	成長	65.4	312.7		264.7	152.7	0.4	795.9			6.7	79.7	86.4	882.3
12	面積	28.54	31.61		185.04	31.32		276.51			5.73	67.00	72.73	349.24
	蓄積	9,675	8,271		40,965	6,616		65,527			595	6,882	7,477	73,004
	成長	126.1	107.3		453.8	80.5		767.7			11.5	134.6	146.1	913.8
13	面積	33.06	16.65		245.11	115.87	2.07	412.76			11.68	138.59	150.27	563.03
	蓄積	11,915	4,560		56,572	28,401	358	101,806			1,350	15,370	16,720	118,526
	成長	144.4	57.9		595.6	352.8	6.8	1,157.5			21.1	234.7	255.8	1,413.3
14	面積	20.34	26.38		154.49	100.19	2.18	303.58			19.08	142.38	161.46	465.04
	蓄積	7,639	7,534		38,012	28,471	410	82,066			2,299	16,186	18,485	100,551
	成長	76.8	88.3		300.2	305.5	6.6	777.4			28.1	206.6	234.7	1,012.1
15 以上	面積	33.36	157.56	7.65	508.92	94.44	18.41	820.34			56.44	538.50	594.94	1,415.28
	蓄積	13,176	48,100	2,314	136,548	29,647	4,779	234,564			7,103	68,622	75,725	310,289
	成長	71.4	225.7	2.2	616.5	218.0	41.9	1,175.7			52.7	361.7	414.4	1,590.1
計	面積	134.61	575.82	7.65	1,256.30	399.45	23.89	2,397.72	0.00	0.00	106.45	1,075.81	1,182.26	3,579.98
	蓄積	48,140	138,100	2,314	306,195	107,992	5,676	608,417	0	0	12,192	121,249	133,441	741,858
	成長	514.3	2,437.1	2.2	2,383.1	1,191.1	59.9	6,587.7	0.0	0.0	140.8	1,291.0	1,431.8	8,019.5

伐跡		
未立木地		15.97
岩石地		1.43
崩壊地		71.12
はげ山		0.12
施設敷		0.54
林地開発		0.11
計		89.29
竹 林		47.30
更新 困難地	面積	
	蓄積	
	成長	
総合計	面積	3,716.57
	蓄積	741,858
	成長量	8,019.5

第11表 市町村別・資源構成表（伊那谷）

高森町

単位 面積：ha、蓄積 成長量：m³

樹種	針 葉 樹							広 葉 樹					計	
	スギ	ヒノキ	サワラ	アカマツ	カラマツ	その他針	小計	クヌギ	ブナ	ナラ	その他広	小計		
1	面積	0.59					0.59			1.47	1.06	2.53	3.12	
	蓄積						0					0	0	
	成長						0.0					0.0	0.0	
2	面積	2.58					2.58			1.62		1.62	4.20	
	蓄積						0			25		25	25	
	成長						0.0			3.6		3.6	3.6	
3	面積	6.95					6.95			0.74	1.39	2.13	9.08	
	蓄積	331					331			19	32	51	382	
	成長	71.3					71.3			1.6	2.7	4.3	75.6	
4	面積	0.25	31.64			0.43	32.32			2.21	4.82	7.03	39.35	
	蓄積	26	2,233			14	2,273			69	158	227	2,500	
	成長	2.2	202.6			1.1	205.9			4.7	10.5	15.2	221.1	
5	面積	19.98			1.67		21.65				6.17	6.17	27.82	
	蓄積	2,478			179		2,657				270	270	2,927	
	成長	151.3			9.3		160.6				13.2	13.2	173.8	
6	面積	2.99					2.99				11.56	11.56	14.55	
	蓄積	2,722					2,722				550	550	3,272	
	成長	114.4					114.4				20.8	20.8	135.2	
7	面積	14.68			0.09		14.77				4.33	4.33	19.10	
	蓄積	2,686			14		2,700				261	261	2,961	
	成長	91.1			0.4		91.5				8.3	8.3	99.8	
8	面積	0.95	14.28		4.02		19.25			1.24	5.37	6.61	25.86	
	蓄積	236	2,635		744		3,615			86	340	426	4,041	
	成長	5.4	68.6		14.8		88.8			2.5	10.0	12.5	101.3	
9	面積	1.88	65.43		1.40	0.50	69.21			0.05	3.45	3.50	72.71	
	蓄積	535	13,767		271	58	14,631			4	271	275	14,906	
	成長	9.0	302.7		4.0	2.0	317.7			0.1	7.3	7.4	325.1	
10	面積	5.45	104.77		18.04	0.08	136.32				10.97	10.97	147.29	
	蓄積	1,688	23,645		3,835	20	30,232				817	817	31,049	
	成長	23.5	425.4		46.0	0.3	28.2	523.4			19.7	19.7	543.1	
11	面積	4.57	85.94		108.26	5.07	214.35				13.69	13.69	228.04	
	蓄積	1,489	21,114		23,995	1,374	49,528				1,055	1,055	50,583	
	成長	21.0	337.9		264.1	19.3	37.3	679.6			20.1	20.1	699.7	
12	面積	6.48	29.17		152.37	42.03	230.31			0.04	21.82	21.86	252.17	
	蓄積	2,288	7,769		33,699	11,750	43	55,549		5	2,191	2,196	57,745	
	成長	29.9	100.9		371.0	152.7	0.8	655.3		0.1	41.1	41.2	696.5	
13	面積	7.15	11.01		153.81	60.99	232.96			1.57	48.34	49.91	282.87	
	蓄積	2,582	3,006		36,268	18,283	60,139			181	5,092	5,273	65,412	
	成長	32.5	38.9		389.5	230.9	691.8			2.8	82.3	85.1	776.9	
14	面積	13.20	26.32		96.95	90.35	227.64			1.35	60.65	62.00	289.64	
	蓄積	4,946	7,563		24,043	25,540	154	62,246		161	7,154	7,315	69,561	
	成長	49.3	90.4		191.6	272.4	2.4	606.1		1.9	83.8	85.7	691.8	
15以上	面積	21.78	109.06	1.61	273.54	145.38	575.87			14.45	412.49	426.94	1,002.81	
	蓄積	8,647	33,525	454	72,966	40,991	162,995			1,897	52,839	54,736	217,731	
	成長	39.2	122.3	0.5	372.4	323.6	911.6			11.7	197.0	208.7	1,120.3	
計	面積	61.71	525.39	1.61	810.15	343.90	1,787.76	0.00	0.00	24.74	606.11	630.85	2,418.61	
	蓄積	22,437	123,474	454	196,014	97,958	449,618	0	0	2,447	71,030	73,477	523,095	
	成長	212.0	2,117.8	0.5	1,663.1	999.2	5,118.0	0.0	0.0	29.0	516.8	545.8	5,663.8	
													伐跡	
													未立木地	6.85
													岩石地	0.93
													崩壊地	38.18
													はげ山	
													施設敷	
													林地開発	
													計	45.96
													竹 林	26.92
													更新 困難地	
													面積	
													蓄積	
													成長	
													総 合 計	
													面積	2,491.49
													蓄積	523,095
													成長量	5,663.8



第11表 市町村別・資源構成表（伊那谷）

阿南町

単位 面積：ha、蓄積 成長量：m³

樹種	針 葉 樹							広 葉 樹					計	
	スギ	ヒノキ	サワラ	アカマツ	カラマツ	その他針	小計	クヌギ	ブナ	ナラ	その他広	小計		
1	面積				5.66		5.66					0.00	5.66	
	蓄積						0					0	0	
	成長						0.0					0.0	0.0	
2	面積						0.00			0.26	0.24	0.50	0.50	
	蓄積						0			4	2	6	6	
	成長						0.0			0.6	0.3	0.9	0.9	
3	面積		1.04			0.24	1.28				8.27	8.27	9.55	
	蓄積		39			6	45				170	170	215	
	成長		8.4			0.8	9.2				14.6	14.6	23.8	
4	面積	0.45	65.68		0.13		66.26			0.70	17.19	17.89	84.15	
	蓄積	62	4,882		10		4,954			22	554	576	5,530	
	成長	5.0	444.6		0.8		450.4			1.4	36.1	37.5	487.9	
5	面積	0.10	83.41	0.07			83.58				13.88	13.88	97.46	
	蓄積	16	9,055	7			9,078				520	520	9,598	
	成長	0.8	552.7	0.4			553.9				25.1	25.1	579.0	
6	面積	1.66	90.30		0.73		92.69			0.14	25.83	25.97	118.66	
	蓄積	315	12,366		103		12,784			8	1,285	1,293	14,077	
	成長	11.3	520.0		3.8		535.1			0.3	49.5	49.8	584.9	
7	面積	1.04	122.01		5.01		128.06			0.50	124.82	125.32	253.38	
	蓄積	227	19,696		794		20,717			32	7,352	7,384	28,101	
	成長	5.9	670.0		19.3		695.2			1.0	239.4	240.4	935.6	
8	面積	3.49	209.40	0.06	6.21	5.29	224.45			8.34	184.08	192.42	416.87	
	蓄積	888	38,979	12	1,113	494	41,486			607	13,024	13,631	55,117	
	成長	20.5	1,016.3	0.4	22.4	18.4	1,078.0			17.7	376.9	394.6	1,472.6	
9	面積	4.07	319.11	0.13	5.53	1.84	330.68			4.66	182.02	186.68	517.36	
	蓄積	1,168	66,406	26	1,076	204	68,880			379	14,348	14,727	83,607	
	成長	20.0	1,459.8	0.6	16.5	6.9	1,503.8			10.3	383.7	394.0	1,897.8	
10	面積	13.42	426.43		28.43	1.33	469.61			7.53	108.11	115.64	585.25	
	蓄積	4,051	96,881		5,812	151	106,895			695	9,406	10,101	116,996	
	成長	56.8	1,747.3		71.0	4.2	1,879.3			16.8	222.9	239.7	2,119.0	
11	面積	54.59	291.03		112.37	0.24	458.36		14.31	6.18	157.24	177.73	636.09	
	蓄積	17,565	71,804		24,773	66	114,227		1,328	629	15,053	17,010	131,237	
	成長	243.8	1,151.4		272.8	0.9	1,669.4		34.6	12.6	293.2	340.4	2,009.8	
12	面積	168.65	334.32		302.69	12.45	818.90			9.11	219.52	228.63	1,047.53	
	蓄積	58,143	87,982		68,417	3,604	218,283			980	23,255	24,235	242,518	
	成長	753.5	1,151.9		766.4	46.8	2,721.2			18.8	446.1	464.9	3,186.1	
13	面積	197.02	246.48		319.50	54.36	818.00			31.18	238.18	269.36	1,087.36	
	蓄積	69,422	66,825		75,895	16,264	228,517			3,593	27,114	30,707	259,224	
	成長	874.7	868.2		828.1	205.9	2,779.1			56.1	431.2	487.3	3,266.4	
14	面積	156.87	179.11	0.08	169.66	72.19	579.77			44.87	436.59	481.46	1,061.23	
	蓄積	58,765	51,273	23	41,991	19,505	171,931			5,400	51,532	56,932	228,863	
	成長	587.0	614.6	0.3	335.3	212.2	1,755.0			65.3	630.3	695.6	2,450.6	
15以上	面積	230.11	533.88	5.86	423.47	69.18	1,325.79		29.18	276.55	2,428.94	2,734.67	4,060.46	
	蓄積	92,032	167,258	1,477	113,563	21,198	410,022		4,691	35,771	308,553	349,015	759,037	
	成長	484.5	710.0	1.4	544.9	168.3	2,001.2			238.7	2,083.0	2,321.7	4,322.9	
計	面積	831.47	2,902.20	6.20	1,373.73	214.08	5,403.09	0.00	43.49	390.02	4,144.91	4,578.42	9,981.51	
	蓄積	302,654	693,446	1,545	333,547	60,637	1,407,819	0	6,019	48,120	472,168	526,307	1,934,126	
	成長	3,063.8	10,915.2	3.1	2,881.3	634.1	17,630.8	0.0	34.6	439.6	5,232.3	5,706.5	23,337.3	
													伐跡	6.85
													未立木地	14.63
													岩石地	7.57
													崩壊地	58.13
													はげ山	
													施設敷	36.12
													林地開発	
													計	123.30
													竹 林	64.90
													更新 困難地	
													面積	
													蓄積	
													成長	
													総 合 計	
													面積	10,169.71
													蓄積	1,934,126
													成長量	23,337.3

第11表 市町村別・資源構成表（伊那谷）

阿智村

単位 面積：ha、蓄積 成長量：m<sup>3</sup>

樹種	針 葉 樹							広 葉 樹					計	
	スギ	ヒノキ	サワラ	アカマツ	カラマツ	その他針	小計	クヌギ	ブナ	ナラ	その他広	小計		
1	面積	0.93	0.27				2.21			0.65	2.72	3.37	5.58	
	蓄積						0					0	0	
	成長						0.0					0.0	0.0	
2	面積	0.12	4.05				4.17			1.79	1.14	2.93	7.10	
	蓄積						0			21	16	37	37	
	成長						0.0			3.0	2.3	5.3	5.3	
3	面積		4.79				4.79			0.60	15.83	16.43	21.22	
	蓄積		181				181			13	332	345	526	
	成長		40.0				40.0			1.1	30.2	31.3	71.3	
4	面積		30.10	0.19			30.29			2.69	3.98	6.67	36.96	
	蓄積		2,114	15			2,129			88	108	196	2,325	
	成長		206.7	1.4			208.1			5.7	7.2	12.9	221.0	
5	面積	0.25	17.82				18.07			0.28	18.37	18.65	36.72	
	蓄積	38	3,021				3,059			12	752	764	3,823	
	成長	1.9	184.2				186.1			0.6	36.4	37.0	223.1	
6	面積	1.00	145.88		0.11	0.24	147.23	0.07		1.92	21.95	23.94	171.17	
	蓄積	202	23,714		15	38	23,969	5		147	1,232	1,384	25,353	
	成長	7.3	1,002.1		0.6	1.4	1,011.4	0.1		5.6	47.1	52.8	1,064.2	
7	面積	0.36	405.56		0.22	2.58	408.84			15.04	89.85	104.89	513.73	
	蓄積	83	68,286		36	483	68,897	9		1,373	6,105	7,478	76,375	
	成長	2.2	2,343.7		0.9	13.5	2,360.7	0.4		43.8	197.5	241.3	2,602.0	
8	面積	1.46	492.12		1.13	7.92	502.63			9.17	84.72	93.89	596.52	
	蓄積	375	90,682		184	1,415	92,656			646	6,039	6,685	99,341	
	成長	8.6	2,373.2		3.6	34.3	2,419.7			18.8	174.1	192.9	2,612.6	
9	面積	4.54	437.66	0.04	0.93	43.32	496.43			28.28	134.33	162.61	659.04	
	蓄積	1,260	92,665	8	181	9,207	104,543	1,222		2,351	10,434	12,785	117,328	
	成長	22.2	2,038.3	0.2	2.8	186.4	2,291.4	41.5		62.9	277.2	340.1	2,631.5	
10	面積	22.01	525.87		16.84	34.41	599.43			7.13	115.68	122.81	722.24	
	蓄積	6,443	119,134		3,433	8,370	137,419	39		644	9,654	10,298	147,717	
	成長	89.5	2,148.9		42.1	125.8	2,407.4	1.1		15.4	227.3	242.7	2,650.1	
11	面積	66.14	492.40	4.89	345.13	78.22	991.29			27.54	325.84	353.38	1,344.67	
	蓄積	21,330	121,519	1,146	75,105	19,688	239,370	582		2,804	29,887	32,691	272,061	
	成長	295.8	1,942.5	18.9	839.7	275.7	3,386.2	13.6		54.7	582.3	637.0	4,023.2	
12	面積	212.10	246.91	0.63	831.37	371.28	1,695.78			40.92	355.41	396.33	2,092.11	
	蓄積	70,816	65,638	168	187,604	100,255	427,671	3,190		4,304	33,802	38,106	465,777	
	成長	908.0	852.8	2.2	2,077.5	1,286.5	5,187.5	60.5		83.5	653.2	736.7	5,924.2	
13	面積	304.67	202.58	0.95	457.01	706.45	1,674.08			94.63	605.21	699.84	2,373.92	
	蓄積	106,637	55,237	258	104,609	191,237	458,397	419		10,753	67,243	77,996	536,393	
	成長	1,320.4	713.9	3.4	1,134.1	2,385.9	5,565.6	7.9		168.1	1,043.3	1,211.4	6,777.0	
14	面積	185.42	134.16	0.57	142.45	1,011.40	1,493.50			171.33	1,053.86	1,225.19	2,718.69	
	蓄積	67,634	35,856	163	33,805	269,954	410,605	3,193		20,323	119,656	139,979	550,584	
	成長	677.6	432.7	2.0	273.0	2,925.9	4,363.2	52.0		250.5	1,515.2	1,765.7	6,128.9	
15以上	面積	182.62	362.35	3.85	181.14	497.67	1,516.92	2.24		508.98	3,418.55	3,929.77	5,446.69	
	蓄積	71,477	108,954	1,207	47,600	149,098	436,706	183		63,819	418,711	482,713	919,419	
	成長	434.0	430.7	1.6	239.0	1,082.5	2,566.7	0.1		505.4	3,258.6	3,764.1	6,330.8	
計	面積	981.62	3,502.52	11.12	1,976.33	2,754.50	9,585.66	2.31	0.00	910.95	6,247.44	7,160.70	16,746.36	
	蓄積	346,295	787,001	2,965	452,572	749,745	2,405,602	188	0	107,298	703,971	811,457	3,217,059	
	成長	3,767.5	14,709.7	29.7	4,613.3	8,317.9	31,994.0	0.2	0.0	1,219.1	8,051.9	9,271.2	41,265.2	
													伐跡	11.53
													未立木地	88.59
													岩石地	56.15
													崩壊地	352.13
													はげ山	0.04
													施設敷	18.07
													林地開発	
													計	526.51
													竹 林	49.97
													更新 困難地	面積
													蓄積	
													成長	
													総 合 計	
													面積	17,322.84
													蓄積	3,217,059
													成長量	41,265.2

第11表 市町村別・資源構成表（伊那谷）

平谷村

単位 面積：ha、蓄積 成長量：m³

樹種	針 葉 樹							広 葉 樹					計		
	スギ	ヒノキ	サワラ	アカマツ	カラマツ	その他針	小計	クヌギ	ブナ	ナラ	その他広	小計			
1	面積		0.24				1.22				0.44	0.60	1.04	2.26	
	蓄積						0						0	0	
	成長						0.0						0.0	0.0	
2	面積		0.83				0.83					0.82	0.82	1.65	
	蓄積						0				7	7	7	7	
	成長						0.0				1.0	1.0	1.0	1.0	
3	面積		4.68				4.68					0.34	0.34	5.02	
	蓄積		330				330				9	9	9	339	
	成長		74.7				74.7				0.8	0.8	0.8	75.5	
4	面積	3.32	4.12			2.43	9.87					1.14	1.14	11.01	
	蓄積	362	217			132	711					34	34	745	
	成長	29.3	21.8			9.9	61.0					2.2	2.2	63.2	
5	面積		15.64			0.02	15.66					4.82	4.82	20.48	
	蓄積		3,851			2	3,853					159	159	4,012	
	成長		236.0			0.1	236.1					7.9	7.9	244.0	
6	面積		105.84			4.10	109.94					25.98	25.98	135.92	
	蓄積		16,213			190	16,403					1,155	1,155	17,558	
	成長		683.3			10.2	693.5					44.4	44.4	737.9	
7	面積		170.61			0.14	170.75				0.43	17.68	18.11	188.86	
	蓄積		26,734			11	26,745				28	931	959	27,704	
	成長		915.3			0.5	915.8				0.9	30.1	31.0	946.8	
8	面積	0.28	200.77	0.10		5.31	206.46					50.30	50.30	256.76	
	蓄積	68	35,233	20		1,034	36,355					3,126	3,126	39,481	
	成長	1.6	942.0	0.5		24.0	968.1					89.7	89.7	1,057.8	
9	面積	1.50	330.62		0.19	9.12	341.43					31.42	31.42	372.85	
	蓄積	416	67,655		37	1,963	70,071					2,375	2,375	72,446	
	成長	7.1	1,488.4		0.6	41.0	1,537.1					61.4	61.4	1,598.5	
10	面積	0.84	213.89		0.37	21.15	25.84	262.09			1.82	227.88	229.70	491.79	
	蓄積	186	45,322		71	5,245	2,743	53,567			137	17,710	17,847	71,414	
	成長	2.7	822.5		0.9	78.7	75.2	980.0			3.0	397.3	400.3	1,380.3	
11	面積	9.17	155.19		52.13	123.09		339.58			0.83	206.93	207.76	547.34	
	蓄積	3,035	37,659		9,310	27,961		77,965			88	17,245	17,333	95,298	
	成長	42.3	603.9		105.6	387.2		1,139.0			1.8	317.1	318.9	1,457.9	
12	面積	26.70	21.89		23.42	329.69		401.70			0.36	354.16	354.52	756.22	
	蓄積	8,793	5,694		5,390	75,339		95,216			38	30,118	30,156	125,372	
	成長	110.6	74.8		59.6	938.0		1,183.0			0.8	549.6	550.4	1,733.4	
13	面積	20.54	31.73		5.63	639.11	3.48	700.49			4.77	411.18	415.95	1,116.44	
	蓄積	6,776	8,526		1,351	162,349	518	179,520			526	41,124	41,650	221,170	
	成長	79.1	109.5		13.9	1,972.6	9.3	2,184.4			7.5	678.6	686.1	2,870.5	
14	面積	30.08	13.93		1.90	549.63		595.54			1.97	414.50	416.47	1,012.01	
	蓄積	10,799	3,859		443	166,475		181,576			238	46,479	46,717	228,293	
	成長	106.7	47.0		3.6	1,809.3		1,966.6			2.8	608.8	611.6	2,578.2	
15以上	面積	15.13	147.74	2.13	17.84	304.61	246.32	733.77			120.09	1,281.66	1,401.75	2,135.52	
	蓄積	6,027	43,860	675	4,573	98,159	45,615	198,909			15,777	145,289	161,066	359,975	
	成長	16.9	100.2	1.4	24.4	596.4	383.9	1,123.2			21.9	638.4	660.3	1,783.5	
計	面積	107.56	1,417.72	2.23	101.48	1,985.14	279.88	3,894.01	0.00	0.00	130.71	3,029.41	3,160.12	7,054.13	
	蓄積	36,462	295,153	695	21,175	538,659	49,077	941,221	0	0	16,832	305,761	322,593	1,263,814	
	成長	396.3	6,119.4	1.9	208.6	5,857.2	479.1	13,062.5	0.0	0.0	38.7	3,427.3	3,466.0	16,528.5	
													伐跡	0.29	
													未立木地	139.59	
													岩石地	3.40	
													崩壊地	165.91	
													はげ山		
													施設敷	27.57	
													林地開発		
													計	336.76	
													竹 林		
													更新 困難地	面積	10.61
													蓄積	1,284	
													成長	15.4	
													総 合 計		
													面積	7,401.50	
													蓄積	1,265,098	
													成長量	16,543.9	

第11表 市町村別・資源構成表（伊那谷）

根羽村

単位 面積：ha、蓄積 成長量：m<sup>3</sup>

樹種	針 葉 樹							広 葉 樹					計	
	スギ	ヒノキ	サワラ	アカマツ	カラマツ	その他針	小計	クヌギ	ブナ	ナラ	その他広	小計		
1	面積	4.80	1.90				1.27					0.79	0.79	8.76
	蓄積												0	0
	成長												0.0	0.0
2	面積											7.28	7.28	7.28
	蓄積											100	100	100
	成長											14.1	14.1	14.1
3	面積						0.20					13.66	13.66	13.86
	蓄積						5					283	283	288
	成長						0.6					24.0	24.0	24.6
4	面積		0.58								0.56		0.56	1.14
	蓄積		38								16		16	54
	成長		3.5								1.1		1.1	4.6
5	面積	0.20	7.59		7.62				0.56				0.56	15.97
	蓄積	39	1,096		476				13			75	88	1,699
	成長	2.0	67.1		24.8				1.0			3.7	4.7	98.6
6	面積	1.81	41.49									6.52	6.52	49.82
	蓄積	434	5,735									326	326	6,495
	成長	15.8	241.6									12.5	12.5	269.9
7	面積	3.83	132.74			4.83				8.34		12.76	21.10	162.50
	蓄積	1,041	21,239			821				529		762	1,291	24,392
	成長	26.9	725.8			23.0				16.9		24.4	41.3	817.0
8	面積	12.77	277.16		0.49					4.83		33.37	38.20	328.62
	蓄積	3,809	50,414		92					332		2,374	2,706	57,021
	成長	87.5	1,323.7		1.8					9.5		68.8	78.3	1,491.3
9	面積	47.17	400.07		0.46					6.23		26.17	32.40	480.10
	蓄積	15,181	82,169		81					499		2,050	2,549	99,980
	成長	254.8	1,807.3		1.3					13.4		54.9	68.3	2,131.7
10	面積	139.30	466.00		25.42	0.10						14.03	14.03	644.85
	蓄積	48,796	105,210		4,422	26						1,262	1,262	159,716
	成長	725.2	1,900.2		53.1	0.4						30.4	30.4	2,709.3
11	面積	285.79	228.95		70.40	1.77						27.10	27.10	614.01
	蓄積	104,484	56,095		12,717	405						2,609	2,609	176,310
	成長	1,340.8	901.0		140.7	5.6						51.8	51.8	2,439.9
12	面積	533.08	215.70	1.11	144.85	54.81	0.81			0.33		130.85	131.18	1,081.54
	蓄積	214,572	55,252	302	28,407	15,807	134			35		13,452	13,487	327,961
	成長	2,564.3	723.5	4.0	314.4	205.4	2.5			0.7		258.7	259.4	4,073.5
13	面積	756.60	176.42	2.09	34.33	102.35	3.20			3.74		328.52	332.26	1,407.25
	蓄積	314,337	47,981	568	8,127	28,889	540			414		37,027	37,441	437,883
	成長	3,580.3	621.0	7.4	87.0	358.3	10.2			6.7		588.2	594.9	5,259.1
14	面積	536.51	70.00		80.83	49.71	3.60			24.25		375.08	399.33	1,139.98
	蓄積	234,359	20,180		18,772	14,786	677			2,912		42,124	45,036	333,810
	成長	2,297.4	240.3		151.7	162.5	10.8			35.5		547.1	582.6	3,445.3
15以上	面積	703.52	530.78	4.07	47.84	15.63	91.61			26.14		958.18	984.32	2,377.77
	蓄積	334,316	166,167	1,281	12,484	4,781	21,960			2,910		119,120	122,030	663,019
	成長	252.3	332.7	1.9	66.2	38.7	211.2			28.3		639.5	667.8	1,570.8
計	面積	3,025.38	2,549.38	7.27	412.24	230.47	99.42		0.00	0.56		1,934.31	2,009.29	8,333.45
	蓄積	1,271,368	611,576	2,151	85,578	65,515	23,316		0	13		221,564	229,224	2,288,728
	成長	11,147.3	8,887.7	13.3	841.0	793.9	235.3		0.0	1.0		2,318.1	2,431.2	24,349.7
													伐跡	6.81
													未立木地	25.86
													岩石地	
													崩壊地	63.68
													はげ山	
													施設敷	
													林地開発	
													計	96.35
													竹 林	7.95
													更新 困難地	面積
													蓄積	
													成長	
													総 合 計	
													面積	8,437.75
													蓄積	2,288,728
													成長量	24,349.7

第11表 市町村別・資源構成表（伊那谷）

下條村

単位 面積：ha、蓄積 成長量：m³

樹種	針 葉 樹							広 葉 樹					計	
	スギ	ヒノキ	サワラ	アカマツ	カラマツ	その他針	小計	クヌギ	ブナ	ナラ	その他広	小計		
1	面積						0.00					0.00	0.00	
	蓄積						0					0	0	
	成長						0.0					0.0	0.0	
2	面積						0.00			0.47	1.47	1.94	1.94	
	蓄積						0			6	15	21	21	
	成長						0.0			0.9	2.0	2.9	2.9	
3	面積		0.85				0.85				2.07	2.07	2.92	
	蓄積		49				49				32	32	81	
	成長		10.5				10.5				3.0	3.0	13.5	
4	面積		13.53		0.23		13.76				0.68	0.68	14.44	
	蓄積		1,077		17		1,094				22	22	1,116	
	成長		97.8		1.4		99.2				1.5	1.5	100.7	
5	面積		22.76				22.76				4.68	4.68	27.44	
	蓄積		2,733				2,733				186	186	2,919	
	成長		166.4				166.4				8.9	8.9	175.3	
6	面積		16.53				16.53			0.03	1.06	1.09	17.62	
	蓄積		4,882				4,882			2	51	53	4,935	
	成長		204.7				204.7				2.0	2.0	206.7	
7	面積	0.15	21.33				21.48			2.59	13.78	16.37	37.85	
	蓄積	33	3,370				3,403			161	824	985	4,388	
	成長	0.9	114.6				115.5			5.1	26.5	31.6	147.1	
8	面積		90.47		0.37		90.84				8.47	8.47	99.31	
	蓄積		16,267		60		16,327				498	498	16,825	
	成長		426.9		1.3		428.2				14.0	14.0	442.2	
9	面積	0.18	90.12		0.21		90.51			0.34	19.20	19.54	110.05	
	蓄積	52	18,713		40		18,805			28	1,505	1,533	20,338	
	成長	0.8	412.3		0.6		413.7			0.7	40.6	41.3	455.0	
10	面積	1.07	82.59		1.32		84.98			0.65	26.30	26.95	111.93	
	蓄積	273	18,915		276		19,464			59	2,336	2,395	21,859	
	成長	3.8	340.6		3.4		347.8			1.4	54.9	56.3	404.1	
11	面積	6.35	99.14		61.82		167.31			1.13	37.00	38.13	205.44	
	蓄積	2,039	24,476		13,752		40,267			103	3,741	3,844	44,111	
	成長	28.2	391.9		150.6		570.7			1.9	74.7	76.6	647.3	
12	面積	33.41	58.56		73.52	5.19	170.68			2.18	58.01	60.19	230.87	
	蓄積	11,586	15,533		17,077	1,520	45,716			235	6,131	6,366	52,082	
	成長	150.0	201.5		188.8	19.7	560.0			4.5	118.9	123.4	683.4	
13	面積	32.73	54.02		58.56	1.63	146.94			9.46	137.46	146.92	293.86	
	蓄積	11,598	14,697		13,181	486	39,962			1,099	15,833	16,932	56,894	
	成長	147.3	188.7		145.6	6.1	487.7			17.6	246.0	263.6	751.3	
14	面積	18.35	25.35		42.01	9.04	94.78			16.06	236.14	252.20	346.98	
	蓄積	6,692	7,244		10,416	2,752	27,110			1,944	28,488	30,432	57,542	
	成長	66.2	86.9		83.7	30.0	266.9			23.2	341.2	364.4	631.3	
15 以上	面積	38.51	87.97		167.27	5.53	300.98			37.16	414.93	452.09	753.07	
	蓄積	15,529	27,469		44,636	1,826	89,849			4,801	53,333	58,134	147,983	
	成長	59.7	100.4		225.2	9.4	394.8			47.9	456.1	504.0	898.8	
計	面積	130.75	663.22	0.00	405.31	21.39	1,222.40	0.00	0.00	70.07	961.25	1,031.32	2,253.72	
	蓄積	47,802	155,425	0	99,455	6,584	309,661	0	0	8,438	112,995	121,433	431,094	
	成長	456.9	2,743.2	0.0	800.6	65.2	4,066.1	0.0	0.0	103.2	1,390.3	1,493.5	5,559.6	
													伐 跡	
													未立木地	6.78
													岩石地	0.57
													崩壊地	24.43
													はげ山	
													施設敷	0.33
													林地開発	
													計	32.11
													竹 林	38.43
													更新 困難地	
													面積	
													蓄積	
													成長	
													総 合 計	
													面積	2,324.26
													蓄積	431,094
													成長量	5,559.6

第11表 市町村別・資源構成表（伊那谷）

売木村

単位 面積：ha、蓄積 成長量：m<sup>3</sup>

樹種	針 葉 樹							広 葉 樹					計	
	スギ	ヒノキ	サワラ	アカマツ	カラマツ	その他針	小計	クヌギ	ブナ	ナラ	その他広	小計		
1	面積						0.00				0.63	0.63	0.63	
	蓄積						0					0	0	
	成長						0.0					0.0	0.0	
2	面積		1.22				1.22				0.86	0.86	2.08	
	蓄積						0				9	9	9	
	成長						0.0				1.3	1.3	1.3	
3	面積	0.08					0.08				4.33	4.33	4.41	
	蓄積	7					7				96	96	103	
	成長	1.4					1.4				8.1	8.1	9.5	
4	面積		10.33			0.06	10.39				0.28	0.28	10.67	
	蓄積		1,519			6	1,525				188	188	1,713	
	成長		138.4			0.4	138.8				12.2	12.2	151.0	
5	面積		12.03				12.03			0.37	12.54	12.91	24.94	
	蓄積		4,287				4,287			255	880	1,135	5,422	
	成長		261.6				261.6			12.5	43.1	55.6	317.2	
6	面積		58.17				58.17			1.49	8.40	9.89	68.06	
	蓄積		8,510				8,510			80	402	482	8,992	
	成長		357.5				357.5			3.1	15.3	18.4	375.9	
7	面積		66.44		0.10	0.28	66.82			3.77	13.53	17.30	84.12	
	蓄積		10,822		15	53	10,890			239	833	1,072	11,962	
	成長		368.3		0.4	1.5	370.2			7.6	26.6	34.2	404.4	
8	面積		83.81		0.34	0.20	84.35			5.42	13.08	18.50	102.85	
	蓄積		15,781		63	20	15,864			385	876	1,261	17,125	
	成長		411.0		1.3	0.8	413.1			11.1	25.2	36.3	449.4	
9	面積	1.19	229.84				231.03			7.87	23.04	30.91	261.94	
	蓄積	337	47,570				47,907			634	1,698	2,332	50,239	
	成長	5.6	1,046.2				1,051.8			17.0	45.8	62.8	1,114.6	
10	面積	0.20	305.81				306.01			3.60	17.13	20.73	326.74	
	蓄積	62	69,354				69,416			331	1,372	1,703	71,119	
	成長	0.9	1,248.1				1,249.0			7.9	32.6	40.5	1,289.5	
11	面積	4.34	280.76		13.36	2.50	301.30			2.50	14.05	16.55	317.85	
	蓄積	1,418	67,930		2,977	699	73,074			248	1,344	1,592	74,666	
	成長	19.8	1,095.6		32.5	9.9	1,159.0			5.0	26.2	31.2	1,190.2	
12	面積	15.93	216.26	0.69	80.66	14.52	328.19			7.59	28.96	36.55	364.74	
	蓄積	5,529	56,824	186	17,215	4,104	83,879			821	2,930	3,751	87,630	
	成長	71.5	739.3	2.4	189.4	53.6	1,056.6			15.5	57.5	73.0	1,129.6	
13	面積	29.10	167.95		66.25	54.75	318.05			24.33	49.13	73.46	391.51	
	蓄積	9,908	45,254		15,771	15,106	86,039			2,825	5,563	8,388	94,427	
	成長	125.6	587.6		173.6	186.9	1,073.7			45.0	88.5	133.5	1,207.2	
14	面積	21.66	123.81		56.60	128.01	330.08			36.83	87.78	124.61	454.69	
	蓄積	8,135	35,251		13,968	35,587	92,941			4,406	10,121	14,527	107,468	
	成長	81.8	422.8		111.4	390.2	1,006.2			53.2	121.7	174.9	1,181.1	
15以上	面積	53.97	513.43	17.87	102.28	159.37	851.60			136.15	361.03	497.18	1,348.78	
	蓄積	21,463	157,239	5,664	27,155	50,387	263,070			17,683	46,756	64,439	327,509	
	成長	114.6	708.3	5.8	148.3	389.1	1,376.9			149.0	345.5	494.5	1,871.4	
計	面積	126.47	2,069.86	18.56	319.59	359.49	2,899.32	0.00	0.00	229.92	634.77	864.69	3,764.01	
	蓄積	46,859	520,341	5,850	77,164	105,942	757,409	0	0	27,907	73,068	100,975	858,384	
	成長	421.2	7,384.7	8.2	656.9	1,031.6	9,515.8	0.0	0.0	326.9	849.6	1,176.5	10,692.3	
総合計													面積	3,804.94
													蓄積	858,384
													成長量	10,692.3

第11表 市町村別・資源構成表（伊那谷）

天龍村

単位 面積：ha、蓄積 成長量：m³

樹種	針 葉 樹							広 葉 樹					計	
	スギ	ヒノキ	サワラ	アカマツ	カラマツ	その他針	小計	クヌギ	ブナ	ナラ	その他広	小計		
1	面積						0.00			4.06		4.06	4.06	
	蓄積						0					0	0	
	成長						0.0					0.0	0.0	
2	面積		3.76				3.76					0.00	3.76	
	蓄積						0					0	0	
	成長						0.0					0.0	0.0	
3	面積	2.94	34.07				37.01				50.35	50.35	87.36	
	蓄積	253	1,810				2,063				1,206	1,206	3,269	
	成長	51.3	389.2				440.5				102.1	102.1	542.6	
4	面積	0.84	35.99		0.12		36.95			3.69	8.76	12.45	49.40	
	蓄積	125	2,608		11		2,744			119	286	405	3,149	
	成長	9.6	238.8		0.9		249.3			7.8	18.5	26.3	275.6	
5	面積	5.10	46.16	0.05			51.37			3.63	33.43	37.06	88.43	
	蓄積	1,334	6,480	6			7,822			138	1,529	1,667	9,489	
	成長	67.1	395.5	0.4			463.1			6.7	74.7	81.4	544.5	
6	面積	3.20	102.19				105.39			0.11	29.05	29.16	134.55	
	蓄積	717	14,728				15,445			5	1,157	1,162	16,607	
	成長	26.6	621.3				647.9			0.2	44.0	44.2	692.1	
7	面積	5.15	137.32			0.03	142.50			1.16	36.99	38.15	180.65	
	蓄積	1,425	22,334			6	23,765			77	2,079	2,156	25,921	
	成長	37.1	762.1			0.2	799.4			2.5	67.0	69.5	868.9	
8	面積	12.65	193.47			0.10	206.37			5.43	38.64	44.07	250.44	
	蓄積	3,720	35,414			19	39,166			361	2,559	2,920	42,086	
	成長	85.9	930.0			0.4	1,016.8			10.2	72.9	83.1	1,099.9	
9	面積	61.77	249.26			0.22	311.25			0.85	56.71	57.56	368.81	
	蓄積	20,184	50,678			44	70,906			70	4,193	4,263	75,169	
	成長	341.5	1,115.5			0.7	1,457.7			1.8	111.5	113.3	1,571.0	
10	面積	104.88	314.38			4.02	423.81			5.15	76.52	81.67	505.48	
	蓄積	36,900	70,769			763	108,504			475	6,586	7,061	115,565	
	成長	551.0	1,280.8			9.9	1,843.6			11.3	155.1	166.4	2,010.0	
11	面積	158.43	250.90			30.15	439.48			1.77	96.48	98.25	537.73	
	蓄積	59,399	60,654			6,529	126,582			182	9,096	9,278	135,860	
	成長	766.5	976.3			71.8	1,814.6			3.7	179.7	183.4	1,998.0	
12	面積	357.08	185.57	0.15		89.63	633.01			13.45	200.72	214.17	847.18	
	蓄積	143,735	49,155	40		20,636	213,738			1,494	21,413	22,907	236,645	
	成長	1,722.1	639.2	0.5		228.9	2,592.9			26.9	402.5	429.4	3,022.3	
13	面積	396.00	194.16			135.35	735.75			18.34	344.01	362.35	1,098.10	
	蓄積	162,945	52,701			32,102	250,802			2,148	38,795	40,943	291,745	
	成長	1,922.9	684.8			347.6	2,994.4			32.4	620.4	652.8	3,647.2	
14	面積	386.35	143.36			123.71	676.44			44.58	366.21	410.79	1,087.23	
	蓄積	168,267	41,101			30,484	247,034			5,267	43,717	48,984	296,018	
	成長	1,646.9	491.7			244.0	2,461.7			65.2	530.1	595.3	3,057.0	
15以上	面積	715.77	460.25	1.07		180.88	1,518.31		24.66	175.38	2,999.57	3,199.61	4,717.92	
	蓄積	339,102	143,156	385		48,172	571,969		3,946	22,777	377,956	404,679	976,648	
	成長	249.5	336.9	0.6		216.5	1,174.4		39.4	123.4	1,773.6	1,936.4	3,110.8	
計	面積	2,210.16	2,350.84	1.27		564.08	5,321.40	0.00	24.66	277.60	4,337.44	4,639.70	9,961.10	
	蓄積	938,106	551,588	431		138,741	1,680,540	0	3,946	33,113	510,572	547,631	2,228,171	
	成長	7,478.0	8,862.1	1.5		1,120.3	17,956.3	0.0	39.4	292.1	4,152.1	4,483.6	22,439.9	
総合計													面積	10,224.25
													蓄積	2,228,171
													成長量	22,439.9

伐跡	3.35
未立木地	59.64
岩石地	29.29
崩壊地	109.86
はげ山	
施設敷	30.37
林地開発	
計	232.51
竹 林	30.64
更新 困難地	面積
	蓄積
	成長

第11表 市町村別・資源構成表（伊那谷）

泰阜村

単位 面積：ha、蓄積 成長量：m³

樹種	針 葉 樹							広 葉 樹					計	
	スギ	ヒノキ	サワラ	アカマツ	カラマツ	その他針	小計	クヌギ	ブナ	ナラ	その他広	小計		
1	面積						0.00					0.00	0.00	
	蓄積						0					0	0	
	成長						0.0					0.0	0.0	
2	面積		0.19				0.19					0.00	0.19	
	蓄積						0					0	0	
	成長						0.0					0.0	0.0	
3	面積						0.00				2.21	2.21	2.21	
	蓄積						0				45	45	45	
	成長						0.0				3.8	3.8	3.8	
4	面積		13.13		0.22		13.35			0.81	5.63	6.44	19.79	
	蓄積		1,033		20		1,053			25	191	216	1,269	
	成長		94.0		1.7		95.7			1.6	12.5	14.1	109.8	
5	面積		9.49		0.86		10.35				2.14	2.14	12.49	
	蓄積		971		93		1,064				83	83	1,147	
	成長		59.1		4.9		64.0				4.0	4.0	68.0	
6	面積		29.49		0.17		29.66			0.06	6.02	6.08	35.74	
	蓄積		3,899		24		3,923			3	295	298	4,221	
	成長		163.4		0.9		164.3			0.1	11.4	11.5	175.8	
7	面積		46.80		3.14		49.94	0.30		2.72	31.69	34.71	84.65	
	蓄積		7,378		522		7,900	24		166	1,934	2,124	10,024	
	成長		252.1		12.6		264.7			5.3	62.3	67.6	332.3	
8	面積	0.63	155.27		3.20		159.10	0.06		8.42	106.65	115.13	274.23	
	蓄積	157	28,404		579		29,140	5		563	7,468	8,036	37,176	
	成長	3.6	740.6		11.5		755.7			16.0	215.5	231.5	987.2	
9	面積	2.64	158.46		5.06	1.63	167.79	0.29		17.10	71.98	89.37	257.16	
	蓄積	736	32,860		914	383	34,893	24		1,399	5,733	7,156	42,049	
	成長	12.5	722.6		14.2	8.0	757.3			37.7	154.0	191.7	949.0	
10	面積	4.60	176.29		11.62		192.51	0.02	3.86	3.36	97.56	104.80	297.31	
	蓄積	1,372	40,059		2,457		43,888	2	293	300	8,450	9,045	52,933	
	成長	19.5	723.0		29.5		772.0		9.0	7.2	201.2	217.4	989.4	
11	面積	15.39	147.02		193.15		358.84	0.22	3.28	7.47	136.24	147.21	506.05	
	蓄積	4,952	36,255		42,779		84,455	18	296	763	13,537	14,614	99,069	
	成長	69.5	581.6		471.3		1,133.6		7.7	15.3	269.3	292.3	1,425.9	
12	面積	21.38	57.00		275.27	39.77	399.96	1.57	2.20	21.49	283.56	308.82	708.78	
	蓄積	7,314	15,125		63,243	9,686	96,457	128	218	2,280	28,583	31,209	127,666	
	成長	94.7	196.6		697.2	121.4	1,130.6		5.6	45.5	558.8	609.9	1,740.5	
13	面積	31.39	56.57		196.71	10.47	296.40	0.62	7.49	29.69	309.69	347.49	643.89	
	蓄積	11,131	15,423		46,756	3,109	76,641	51	575	3,443	32,787	36,856	113,497	
	成長	144.4	199.4		511.7	40.5	900.1		13.7	54.8	528.1	596.6	1,496.7	
14	面積	15.51	24.06		97.14	0.25	136.96	2.15		66.25	315.94	384.34	521.30	
	蓄積	5,826	6,886		23,678	79	36,469	176		8,006	36,891	45,073	81,542	
	成長	59.0	82.1		189.1	0.8	331.0			96.0	449.9	545.9	876.9	
15以上	面積	35.41	64.67		247.11	0.60	405.73	0.64	46.08	298.67	1,407.73	1,753.12	2,158.85	
	蓄積	13,886	20,063		65,601	200	111,146	53	7,158	38,390	174,765	220,366	331,512	
	成長	82.1	103.6		333.4	1.0	595.2		23.8	250.6	1,000.5	1,274.9	1,870.1	
計	面積	126.95	938.44	0.00	1,033.65	52.72	2,220.78	5.87	62.91	456.04	2,777.04	3,301.86	5,522.64	
	蓄積	45,374	208,356	0	246,666	13,457	527,029	481	8,540	55,338	310,762	375,121	902,150	
	成長	485.3	3,918.1	0.0	2,278.0	171.7	6,964.2	0.0	59.8	530.1	3,471.3	4,061.2	11,025.4	
													伐跡	0.14
													未立木地	5.37
													岩石地	5.82
													崩壊地	34.20
													はげ山	0.26
													施設敷	2.25
													林地開発	
													計	48.04
													竹 林	29.35
													更新 困難地	面積
													蓄積	
													成長	
													総 合 計	
													面積	5,600.03
													蓄積	902,150
													成長量	11,025.4



第11表 市町村別・資源構成表（伊那谷）

喬木村

単位 面積：ha、蓄積 成長量：m³

樹種	針 葉 樹							広 葉 樹					計	
	スギ	ヒノキ	サワラ	アカマツ	カラマツ	その他針	小計	クヌギ	ブナ	ナラ	その他広	小計		
1	面積						0.00					0.00	0.00	
	蓄積						0					0	0	
	成長						0.0					0.0	0.0	
2	面積		1.05			0.22	1.27				0.07	3.05	3.12	4.39
	蓄積						0				1	33	34	34
	成長						0.0				0.1	4.8	4.9	4.9
3	面積		3.54				3.54				0.50	3.29	3.79	7.33
	蓄積		153				153				11	78	89	242
	成長		32.8				32.8				1.0	6.6	7.6	40.4
4	面積		17.92		0.23		18.15				0.07	3.36	3.43	21.58
	蓄積		1,354		22		1,376				2	104	106	1,482
	成長		122.8		1.8		124.6				0.1	6.9	7.0	131.6
5	面積		26.64		0.13	0.27	27.04				2.25	5.76	8.01	35.05
	蓄積		2,863		15	12	2,890				104	242	346	3,236
	成長		174.8		0.8	0.8	176.4				5.0	11.4	16.4	192.8
6	面積		24.88		0.01		24.89				0.57	23.75	24.32	49.21
	蓄積		3,703		1		3,704				30	1,248	1,278	4,982
	成長		156.1				156.1				1.2	45.8	47.0	203.1
7	面積		29.53		0.05	2.38	31.96				0.89	2.40	3.29	35.25
	蓄積		5,078		8	188	5,274				52	136	188	5,462
	成長		172.5		0.2	8.3	181.0				1.7	4.3	6.0	187.0
8	面積	0.12	54.39		6.47		60.98	0.13			2.43	21.41	23.97	84.95
	蓄積	31	10,057		1,211		11,299	10			181	1,605	1,796	13,095
	成長	0.7	265.9		24.5		291.1				5.3	46.4	51.7	342.8
9	面積	0.81	100.06		5.48	0.10	106.45				0.52	12.00	12.52	118.97
	蓄積	232	20,525		1,084	23	21,864				43	886	929	22,793
	成長	3.9	451.8		16.3	0.5	472.5				1.2	23.8	25.0	497.5
10	面積	0.46	165.12		49.40	3.62	218.60				0.74	12.25	12.99	231.59
	蓄積	140	36,642		9,996	912	47,690				67	1,085	1,152	48,842
	成長	2.0	665.7		123.1	13.8	804.6				1.5	25.5	27.0	831.6
11	面積	3.18	142.79		174.24	30.26	350.47				0.66	37.42	38.08	388.55
	蓄積	1,023	35,405		38,573	7,761	82,762				68	3,660	3,728	86,490
	成長	14.3	566.8		423.7	108.6	1,113.4				1.3	72.1	73.4	1,186.8
12	面積	4.74	27.27		275.63	123.99	431.73	0.10			2.50	70.02	72.52	504.25
	蓄積	1,641	7,157		63,295	35,906	108,016	17			285	7,429	7,714	115,730
	成長	21.3	93.1		698.6	467.0	1,280.3	0.3			4.8	135.2	140.0	1,420.3
13	面積	6.24	58.57		78.96	90.65	236.66	2.24			7.12	286.75	293.87	530.53
	蓄積	2,216	16,102		18,888	27,043	64,637	388			847	30,404	31,251	95,888
	成長	26.9	203.5		199.7	345.0	782.5	7.4			11.3	481.6	492.9	1,275.4
14	面積	5.92	43.44		61.86	143.14	254.36				23.73	358.99	382.72	637.08
	蓄積	2,220	12,380		15,143	40,888	70,631				2,879	41,250	44,129	114,760
	成長	21.9	148.2		121.7	434.4	726.2				34.5	520.3	554.8	1,281.0
15以上	面積	16.82	91.71	0.16	330.86	127.64	655.44	88.25			15.96	709.26	725.22	1,380.66
	蓄積	6,797	28,405	51	88,642	41,847	188,039	22,297			2,079	89,388	91,467	279,506
	成長	28.7	165.6	0.3	444.8	302.4	1,102.9	161.1			18.6	806.9	825.5	1,928.4
計	面積	38.29	786.91	0.16	983.19	519.53	2,421.54	93.46	0.13	0.00	58.01	1,549.71	1,607.85	4,029.39
	蓄積	14,300	179,824	51	236,863	154,395	608,335	22,902	10	0	6,649	177,548	184,207	792,542
	成長	119.7	3,219.6	0.3	2,054.4	1,672.5	7,244.4	177.9	0.0	0.0	87.6	2,191.6	2,279.2	9,523.6

伐跡	
未立木地	1.73
岩石地	18.11
崩壊地	37.49
はげ山	0.06
施設敷	0.75
林地開発	
計	58.14
竹 林	43.42
更新 困難地	
面積	
蓄積	
成長	
総 合 計	
面積	4,130.95
蓄積	792,542
成長量	9,523.6

第11表 市町村別・資源構成表（伊那谷）

豊丘村

単位 面積：ha、蓄積 成長量：m<sup>3</sup>

樹種	針 葉 樹							広 葉 樹					計	
	スギ	ヒノキ	サワラ	アカマツ	カラマツ	その他針	小計	クヌギ	ブナ	ナラ	その他広	小計		
1	面積	0.86					0.86					0.00	0.86	
	蓄積						0					0	0	
	成長						0.0					0.0	0.0	
2	面積	3.09					3.09					0.00	3.09	
	蓄積						0					0	0	
	成長						0.0					0.0	0.0	
3	面積	1.62					1.62				0.22	0.22	1.84	
	蓄積	75					75				5	5	80	
	成長	16.0					16.0				0.5	0.5	16.5	
4	面積	14.58			1.14		15.72			3.40	0.69	4.09	19.81	
	蓄積	1,111			91		1,202			115	17	132	1,334	
	成長	101.6			7.5		109.1			7.7	1.1	8.8	117.9	
5	面積	20.87			1.99	0.70	23.58			1.04	25.80	26.84	50.42	
	蓄積	2,159			189	97	2,446			41	815	856	3,302	
	成長	131.7			10.0	5.2	147.0			1.7	34.8	36.5	183.5	
6	面積	35.75			1.53	2.00	39.28			0.27	64.63	64.90	104.18	
	蓄積	6,570			214	286	7,070			15	3,078	3,093	10,163	
	成長	276.9			7.8	10.3	295.0			0.5	115.4	115.9	410.9	
7	面積	0.59	14.08		19.82	4.87	39.36			0.08	136.73	136.81	176.17	
	蓄積	134	2,808		3,006	653	6,601			4	7,865	7,869	14,470	
	成長	3.5	95.5		72.6	19.6	191.2			0.2	258.3	258.5	449.7	
8	面積	0.94	39.49		8.60	12.93	71.26	0.05		2.65	29.01	31.71	102.97	
	蓄積	237	7,230		1,554	2,062	11,967	4		175	1,882	2,061	14,028	
	成長	5.5	190.1		31.1	52.4	311.7			4.8	52.6	57.4	369.1	
9	面積	0.07	51.72		19.94	9.00	80.73			0.80	37.34	38.14	118.87	
	蓄積	19	10,646		3,786	1,474	15,925			65	2,761	2,826	18,751	
	成長	0.3	234.2		57.6	26.0	318.1			1.8	73.8	75.6	393.7	
10	面積	2.15	136.80		80.19	2.77	221.91			0.47	17.46	17.93	239.84	
	蓄積	640	31,155		16,671	668	49,134			42	1,492	1,534	50,668	
	成長	9.1	563.2		201.5	10.0	783.8			1.0	34.8	35.8	819.6	
11	面積	1.74	134.78		215.11	56.61	408.24			0.76	47.61	48.37	456.61	
	蓄積	569	33,014		47,157	15,619	96,359			79	4,710	4,789	101,148	
	成長	7.8	528.7		521.2	218.7	1,276.4			1.7	93.0	94.7	1,371.1	
12	面積	8.70	56.63		252.14	75.80	393.27	0.12		3.47	116.63	120.22	513.49	
	蓄積	2,929	14,967		56,797	21,844	96,537	10		352	12,304	12,666	109,203	
	成長	37.5	194.7		629.2	284.1	1,145.5			7.1	241.7	248.8	1,394.3	
13	面積	33.23	102.12		233.68	90.26	459.29	0.31		12.40	126.62	139.33	598.62	
	蓄積	11,782	28,284		55,192	27,620	122,878	25		1,372	14,236	15,633	138,511	
	成長	145.1	355.9		583.0	323.8	1,407.8			21.3	215.7	237.0	1,644.8	
14	面積	16.48	59.83		185.32	208.58	470.56	0.31		30.15	221.34	251.80	722.36	
	蓄積	6,136	17,200		45,422	65,291	134,115	25		3,595	26,011	29,631	163,746	
	成長	61.7	205.3		360.4	691.2	1,319.7			44.7	314.5	359.2	1,678.9	
15以上	面積	18.83	96.10		573.87	185.79	940.61	0.90		45.48	685.30	731.68	1,672.29	
	蓄積	7,514	29,611		149,599	60,594	265,744	68		5,567	86,958	92,593	358,337	
	成長	30.7	142.9		760.2	468.7	1,479.5			53.9	515.2	569.1	2,048.6	
計	面積	82.73	768.32	0.00	1,593.33	649.31	3,169.38	1.69	0.00	100.97	1,509.38	1,612.04	4,781.42	
	蓄積	29,960	184,830	0	379,678	196,208	810,053	132	0	11,422	162,134	173,688	983,741	
	成長	301.2	3,036.7	0.0	3,242.1	2,110.0	8,800.8	0.0	0.0	146.4	1,951.4	2,097.8	10,898.6	
													伐跡	
													未立木地	11.77
													岩石地	9.46
													崩壊地	37.91
													はげ山	1.75
													施設敷	7.12
													林地開発	
													計	68.01
													竹 林	55.57
													更新 困難地	
													面積	
													蓄積	
													成長	
													総 合 計	
													面積	4,905.00
													蓄積	983,741
													成長量	10,898.6

第11表 市町村別・資源構成表（伊那谷）

大鹿村

単位 面積：ha、蓄積 成長量：m³

樹種	針 葉 樹							広 葉 樹					計	
	スギ	ヒノキ	サワラ	アカマツ	カラマツ	その他針	小計	クヌギ	ブナ	ナラ	その他広	小計		
1	面積						0.00					0.00	0.00	
	蓄積						0					0	0	
	成長						0.0					0.0	0.0	
2	面積						0.00					0.00	0.00	
	蓄積						0					0	0	
	成長						0.0					0.0	0.0	
3	面積						0.00				2.20	2.20	2.20	
	蓄積						0				40	40	40	
	成長						0.0				3.5	3.5	3.5	
4	面積		9.47	9.13			18.60				0.17	0.17	18.77	
	蓄積		701	618			1,319				6	6	1,325	
	成長		65.0	58.6			123.6				0.4	0.4	124.0	
5	面積		18.61				18.61				5.51	5.51	24.12	
	蓄積		2,268				2,268				249	249	2,517	
	成長		138.6				138.6				12.2	12.2	150.8	
6	面積		34.97				34.97				2.93	2.93	37.90	
	蓄積		4,628				4,628				148	148	4,776	
	成長		194.9				194.9				5.6	5.6	200.5	
7	面積	0.25	29.02			9.95	39.22			12.15	13.01	25.16	64.38	
	蓄積	54	4,063			1,514	5,631			770	759	1,529	7,160	
	成長	1.4	142.6			43.8	187.8			24.6	24.7	49.3	237.1	
8	面積	1.54	197.17		0.22	102.45	1.44	302.82			54.14	54.14	356.96	
	蓄積	382	36,267		41	21,146	77	57,913			3,702	3,702	61,615	
	成長	8.8	953.7		0.8	488.5	2.9	1,454.7			106.8	106.8	1,561.5	
9	面積	9.81	285.51		2.66	110.34	1.50	409.82			57.12	57.12	466.94	
	蓄積	2,772	58,932		527	23,228	185	85,644			3,819	3,819	89,463	
	成長	47.5	1,296.2		7.9	463.5	6.3	1,821.4			97.8	97.8	1,919.2	
10	面積	21.19	351.77		42.05	497.38	1.30	913.69			129.39	129.39	1,043.08	
	蓄積	6,386	79,804		8,844	123,555	173	218,762			11,363	11,363	230,125	
	成長	89.5	1,438.0		106.2	1,854.0	4.6	3,492.3			270.1	270.1	3,762.4	
11	面積	64.36	249.64		164.56	1,037.66		1,516.22		2.32	265.15	267.47	1,783.69	
	蓄積	20,889	61,126		35,920	266,414		384,349		244	25,034	25,278	409,627	
	成長	290.9	983.5		399.5	3,730.5		5,404.4		4.9	488.3	493.2	5,897.6	
12	面積	120.58	33.62		315.53	1,117.24	9.86	1,596.83			356.29	356.29	1,953.12	
	蓄積	40,276	8,836		72,975	314,199	1,420	437,706			35,190	35,190	472,896	
	成長	520.8	115.5		804.5	4,076.8	26.9	5,544.5			661.7	661.7	6,206.2	
13	面積	154.67	19.55	0.12	185.18	927.47	148.48	1,435.47		2.10	409.90	412.00	1,847.47	
	蓄積	54,387	5,254	33	43,615	244,465	19,609	367,363		244	43,644	43,888	411,251	
	成長	679.1	68.7	0.4	473.6	3,073.1	369.0	4,663.9		3.1	709.1	712.2	5,376.1	
14	面積	125.25	17.10	0.47	63.65	778.41	44.60	1,029.48		1.87	424.70	426.57	1,456.05	
	蓄積	46,690	4,397	135	15,679	210,635	5,872	283,408		226	49,091	49,317	332,725	
	成長	466.9	52.6	1.5	126.2	2,273.6	102.0	3,022.8		2.8	612.4	615.2	3,638.0	
15以上	面積	156.34	59.67	2.55	137.92	420.80	683.66	1,460.94		45.72	4,163.16	4,208.88	5,669.82	
	蓄積	61,675	18,065	805	36,910	126,719	153,509	397,683		5,349	493,087	498,436	896,119	
	成長	402.4	67.1	1.4	131.5	992.0	615.9	2,210.3		49.3	1,720.2	1,769.5	3,979.8	
計	面積	653.99	1,306.10	12.27	911.77	5,001.70	890.84	8,776.67	0.00	0.00	64.16	5,883.67	14,724.50	
	蓄積	233,511	284,341	1,591	214,511	1,331,875	180,845	2,246,674	0	0	6,833	666,132	2,919,639	
	成長	2,507.3	5,516.4	61.9	2,050.2	16,995.8	1,127.6	28,259.2	0.0	0.0	84.7	4,712.8	33,056.7	
													伐跡	1.14
													未立木地	137.91
													岩石地	102.27
													崩壊地	405.97
													はげ山	6,206.2
													施設敷	48.07
													林地開発	11.49
													計	706.85
													竹 林	29.93
													更新 困難地	面積
													蓄積	
													成長	
													総 合 計	
													面積	15,461.28
													蓄積	2,919,639
													成長量	33,056.7

第11表 市町村別・資源構成表（木曾谷）

上松町

単位 面積：ha、蓄積 成長量：m³

樹種	針 葉 樹							広 葉 樹					計	
	スギ	ヒノキ	サワラ	アカマツ	カラマツ	その他針	小計	クヌギ	ブナ	ナラ	その他広	小計		
1	面積	0.20	0.21				8.66				1.38	1.38	10.04	
	蓄積						0					0	0	
	成長						0.0					0.0	0.0	
2	面積		1.72				1.72				0.25	0.25	1.97	
	蓄積						0				1	1	1	
	成長						0.0				0.1	0.1	0.1	
3	面積		4.60		0.13		4.73			0.19	2.96	3.15	7.88	
	蓄積		222		9		231			3	59	62	293	
	成長		42.7		1.2		43.9			0.3	5.6	5.9	49.8	
4	面積		10.43				10.43			0.27	5.33	5.60	16.03	
	蓄積		640				640			8	169	177	817	
	成長		59.7				59.7			0.5	11.4	11.9	71.6	
5	面積		23.30		0.66		24.07				4.51	4.51	28.58	
	蓄積		2,235		58		2,298				153	153	2,451	
	成長		132.4		2.9		135.6				8.1	8.1	143.7	
6	面積		19.54		0.09		19.63				17.07	17.07	36.70	
	蓄積		2,642		13		2,655				748	748	3,403	
	成長		113.7		0.5		114.2				30.4	30.4	144.6	
7	面積	0.20	37.16		0.75		38.11				40.86	40.86	78.97	
	蓄積	45	5,652		115		5,812				2,187	2,187	7,999	
	成長	1.2	184.9		3.0		189.1				67.3	67.3	256.4	
8	面積	0.78	52.45		2.54	0.34	56.11				28.52	28.52	84.63	
	蓄積	178	9,453		394	68	10,093				1,699	1,699	11,792	
	成長	4.2	248.0		9.3	1.4	262.9				50.7	50.7	313.6	
9	面積	4.24	77.18	0.27	5.57	0.12	87.38			1.08	29.13	30.21	117.59	
	蓄積	1,168	14,868	55	1,013	22	17,126			92	2,122	2,214	19,340	
	成長	20.1	322.4	1.2	15.4	0.4	359.5			2.5	58.6	61.1	420.6	
10	面積	8.47	85.87	2.55	8.83	0.87	108.87			1.79	57.23	59.02	167.89	
	蓄積	2,419	18,402	573	1,825	209	23,679			142	4,414	4,556	28,235	
	成長	34.9	341.1	10.3	23.7	3.1	420.2			3.2	113.1	116.3	536.5	
11	面積	25.19	75.64	5.36	61.26	6.45	174.05			0.65	109.22	109.87	283.92	
	蓄積	7,453	17,804	1,310	12,539	1,570	40,693			69	9,510	9,579	50,272	
	成長	98.0	290.1	21.3	141.7	22.1	573.6			1.3	181.1	182.4	756.0	
12	面積	62.89	100.61	3.10	121.98	65.20	354.66			3.85	187.48	191.33	545.99	
	蓄積	20,085	24,994	814	26,832	15,622	88,468			368	17,779	18,147	106,615	
	成長	247.8	359.5	11.5	252.1	194.7	1,068.0			6.9	332.4	339.3	1,407.3	
13	面積	67.44	66.15	11.34	147.20	120.44	412.57			10.94	386.29	397.23	809.80	
	蓄積	21,712	17,306	2,888	32,740	32,021	106,667			1,148	39,008	40,156	146,823	
	成長	250.7	240.4	39.9	305.1	398.4	1,234.5			17.9	639.6	657.5	1,892.0	
14	面積	49.52	36.27	2.64	134.36	95.59	318.59			20.68	483.32	504.00	822.59	
	蓄積	16,971	9,981	738	30,016	24,452	82,194			2,259	52,519	54,778	136,972	
	成長	165.9	121.8	9.0	259.8	266.9	824.0			26.4	645.0	671.4	1,495.4	
15以上	面積	67.05	153.06	21.93	330.72	26.38	630.25			50.70	1,227.78	1,278.48	1,908.73	
	蓄積	24,838	45,716	6,439	83,976	7,752	175,553			5,958	143,483	149,441	324,994	
	成長	91.3	115.9	16.1	439.2	47.4	774.4			41.0	918.3	959.3	1,733.7	
計	面積	285.98	744.19	47.19	814.09	323.64	2,249.83	0.00	0.00	90.15	2,581.33	2,671.48	4,921.31	
	蓄積	94,869	169,915	12,817	189,530	81,716	556,109	0	0	10,047	273,851	283,898	840,007	
	成長	914.1	2,572.6	109.3	1,453.9	934.4	6,059.6	0.0	0.0	100.0	3,061.7	3,161.7	9,221.3	
総合計													面積	4,958.22
													蓄積	840,007
													成長量	9,221.3

第11表 市町村別・資源構成表（木曾谷）

南木曾町

単位 面積：ha、蓄積 成長量：m<sup>3</sup>

樹種	針 葉 樹							広 葉 樹					計	
	スギ	ヒノキ	サワラ	アカマツ	カラマツ	その他針	小計	クヌギ	ブナ	ナラ	その他広	小計		
1	面積						0.00				2.28	2.28	2.28	
	蓄積						0					0	0	
	成長						0.0					0.0	0.0	
2	面積						0.00				0.74	0.74	0.74	
	蓄積						0				8	8	8	
	成長						0.0				1.0	1.0	1.0	
3	面積		4.47				4.47				2.46	2.46	6.93	
	蓄積		246				246				60	60	306	
	成長		47.2				47.2				5.2	5.2	52.4	
4	面積		5.28	0.24			5.52				2.82	2.82	8.34	
	蓄積		391	11			402				80	80	482	
	成長		35.9	1.1			37.0				5.5	5.5	42.5	
5	面積	0.04	2.16	0.10	0.19	0.42	2.91				5.06	5.06	7.97	
	蓄積	7	243	10	10	25	295				138	138	433	
	成長	0.3	14.4	0.6	0.5	1.1	16.9				7.6	7.6	24.5	
6	面積		45.79		0.06		45.85				4.55	4.55	50.40	
	蓄積		6,129		7		6,136				159	159	6,295	
	成長		262.2		0.3		262.5				6.4	6.4	268.9	
7	面積	0.03	68.04		0.90		68.97			0.65	17.89	18.54	87.51	
	蓄積	8	11,670		153		11,831			42	968	1,010	12,841	
	成長	0.2	374.3		3.6		378.1			1.3	30.2	31.5	409.6	
8	面積	3.25	204.14		0.86		208.25			1.34	22.18	23.52	231.77	
	蓄積	855	36,762		129		37,746			94	1,383	1,477	39,223	
	成長	19.4	962.6		3.1		985.1			2.8	42.2	45.0	1,030.1	
9	面積	2.87	212.52		0.29		215.68			0.70	37.62	38.32	254.00	
	蓄積	806	42,548		46		43,400			58	2,826	2,884	46,284	
	成長	13.6	906.6		0.7		920.9			1.5	78.2	79.7	1,000.6	
10	面積	12.19	240.27		0.99	0.27	253.72				52.85	52.85	306.57	
	蓄積	3,545	53,826		196	66	57,633				4,230	4,230	61,863	
	成長	50.1	984.8		2.7	1.0	1,038.6				107.3	107.3	1,145.9	
11	面積	44.87	292.02	0.09	11.83	0.88	350.51			4.68	82.79	87.47	437.98	
	蓄積	14,134	69,722	18	2,377	236	86,616			464	8,047	8,511	95,127	
	成長	193.6	1,127.6	0.3	27.2	3.3	1,354.6			9.0	157.8	166.8	1,521.4	
12	面積	135.37	352.21	0.40	36.61	2.54	527.13			9.41	194.49	203.90	731.03	
	蓄積	45,508	91,265	104	7,679	675	145,231			958	20,151	21,109	166,340	
	成長	577.7	1,289.5	1.5	73.6	8.9	1,951.2			16.1	390.7	406.8	2,358.0	
13	面積	258.54	328.56	0.63	36.59	10.89	635.47			10.98	228.89	239.87	875.34	
	蓄積	90,006	87,809	158	8,199	2,907	189,124			1,215	25,364	26,579	215,703	
	成長	1,072.7	1,205.6	2.2	76.0	35.1	2,392.5			18.3	404.8	423.1	2,815.6	
14	面積	243.77	177.40	1.53	93.99	41.24	569.59			28.90	418.31	447.21	1,016.80	
	蓄積	90,593	50,682	423	21,948	10,741	176,524			3,291	47,728	51,019	227,543	
	成長	905.9	598.9	5.1	180.8	116.9	1,841.9			37.2	545.7	582.9	2,424.8	
15 以上	面積	183.53	308.71	5.68	203.98	14.18	743.01			41.93	1,198.70	1,240.63	1,983.64	
	蓄積	70,174	92,751	1,553	52,280	3,558	226,271			4,979	144,573	149,552	375,823	
	成長	285.0	208.1	2.2	264.9	30.5	847.9			33.5	672.0	705.5	1,553.4	
計	面積	884.46	2,241.57	8.67	386.29	70.42	3,631.08	0.00	0.00	98.59	2,271.63	2,370.22	6,001.30	
	蓄積	315,636	544,044	2,277	93,024	18,208	981,455	0	0	11,101	255,715	266,816	1,248,271	
	成長	3,118.5	8,017.7	13.0	633.4	196.8	12,074.4	0.0	0.0	119.7	2,454.6	2,574.3	14,648.7	
													伐跡	0.26
													未立木地	8.11
													岩石地	1.19
													崩壊地	6.94
													はげ山	
													施設敷	39.92
													林地開発	6.08
													計	62.50
													竹 林	51.17
													更新 困難地	面積
													蓄積	
													成長	
													総 合 計	
													面積	6,114.97
													蓄積	1,248,271
													成長量	14,648.7

第11表 市町村別・資源構成表（木曾谷）

木曾町

単位 面積：ha、蓄積 成長量：m<sup>3</sup>

樹種	針 葉 樹							広 葉 樹					計	
	スギ	ヒノキ	サワラ	アカマツ	カラマツ	その他針	小計	クヌギ	ブナ	ナラ	その他広	小計		
1	面積	5.73					5.73				9.58	9.58	15.31	
	蓄積						0				0	0	0	
	成長						0.0				0.0	0.0	0.0	
2	面積	0.54			0.06		0.60				0.16	0.16	0.76	
	蓄積						0				2	2	2	
	成長						0.0				0.3	0.3	0.3	
3	面積	7.31			0.10		7.41				2.70	2.70	10.11	
	蓄積	311			8		319				61	61	380	
	成長	59.9			0.8		60.7				5.4	5.4	66.1	
4	面積	0.36	28.98		1.12		30.46				13.26	13.26	43.72	
	蓄積	43	2,341		112		2,496				421	421	2,917	
	成長	3.5	213.4		6.7		223.6				28.5	28.5	252.1	
5	面積	143.89	0.34	0.22	1.40	0.09	145.94			0.29	19.21	19.50	165.44	
	蓄積	17,953	37	477	185	4	18,656			13	803	816	19,472	
	成長	1,044.4	2.2	23.9	8.5	0.3	1,079.3			0.6	43.0	43.6	1,122.9	
6	面積	85.22		0.43	6.23	0.31	92.19			13.61	61.11	74.72	166.91	
	蓄積	11,344		60	890	151	12,445			664	2,916	3,580	16,025	
	成長	488.1		2.2	20.6	7.8	518.7			25.7	118.5	144.2	662.9	
7	面積	0.26	172.02	1.77	1.18	21.26	4.93	201.42			24.33	73.26	299.01	
	蓄積	61	28,300	286	158	3,773	497	33,075			1,471	4,310	38,856	
	成長	1.6	914.6	9.1	4.6	83.4	22.5	1,035.8			48.0	133.9	1,217.7	
8	面積	0.52	497.73	0.33	3.72	4.10	7.37	513.77			22.07	137.76	673.60	
	蓄積	115	90,655	64	687	812	750	93,083			1,587	9,431	104,101	
	成長	2.8	2,368.8	1.6	13.7	17.0	28.1	2,432.0			45.9	284.4	2,762.3	
9	面積	2.34	602.65	0.25	13.72	14.96	9.83	643.75			15.44	164.19	823.38	
	蓄積	656	123,919	49	2,671	3,386	1,118	131,799			1,192	12,700	145,691	
	成長	11.3	2,622.3	1.0	40.3	60.9	34.1	2,769.9			30.1	351.7	3,151.7	
10	面積	4.70	617.96	2.88	107.15	53.89	31.26	817.84	0.64		61.19	239.60	1,119.27	
	蓄積	1,409	137,556	635	22,195	13,061	4,064	178,920	44		5,519	20,457	204,940	
	成長	20.2	2,500.7	11.7	289.9	197.3	121.3	3,141.1	0.1		130.5	518.5	3,790.2	
11	面積	23.27	603.43	4.44	462.06	653.74	10.16	1,757.10			107.06	669.20	2,533.36	
	蓄積	7,572	146,824	1,080	99,175	168,045	1,520	424,216			10,355	64,937	499,508	
	成長	105.1	2,362.1	17.4	1,104.6	2,352.8	31.0	5,973.0			202.1	1,279.8	7,454.9	
12	面積	39.62	341.15	14.49	707.93	1,983.51	3.09	3,089.79			171.79	1,196.35	4,457.93	
	蓄積	13,709	90,033	3,835	162,158	545,357	496	815,588			17,351	120,724	953,663	
	成長	177.6	1,264.7	53.9	1,475.2	7,034.5	9.5	10,015.4			330.5	2,293.0	12,638.9	
13	面積	59.91	202.37	21.96	450.26	2,510.91	7.66	3,253.07			198.15	1,834.64	5,285.86	
	蓄積	21,350	54,404	5,928	104,362	720,290	1,288	907,622			22,634	200,050	1,130,306	
	成長	259.9	745.8	82.2	940.4	8,962.5	24.2	11,015.0			343.3	3,207.2	14,565.5	
14	面積	42.87	109.53	31.87	462.74	1,848.24	5.55	2,500.80			292.60	1,988.88	4,782.28	
	蓄積	15,503	30,837	9,066	109,001	541,464	969	706,840			34,529	228,913	970,282	
	成長	154.6	371.9	108.8	895.2	5,747.1	15.7	7,293.3			370.1	2,592.9	10,256.3	
15以上	面積	92.48	629.22	181.71	1,382.04	859.46	255.75	3,400.66			692.77	5,530.87	9,624.30	
	蓄積	37,223	189,357	53,345	374,260	262,860	56,168	973,213			88,100	684,826	1,746,139	
	成長	48.0	279.6	87.1	1,625.7	1,585.1	262.8	3,888.3			380.1	2,710.0	6,978.4	
計	面積	266.33	4,047.73	260.04	3,591.51	7,958.92	336.00	16,460.53	0.64	0.00	1,599.30	11,940.77	30,001.24	
	蓄積	97,641	923,834	74,325	875,204	2,260,243	67,025	4,298,272	44	0	183,415	1,350,551	5,832,282	
	成長	784.6	15,236.3	375.0	6,415.7	26,077.2	557.3	49,446.1	0.1	0.0	1,906.9	13,567.1	64,920.2	
総合計													面積	30,176.75
													蓄積	5,832,287
													成長量	64,920.3

第11表 市町村別・資源構成表（木曾谷）

木祖村

単位 面積：ha、蓄積 成長量：m³

樹種	針 葉 樹							広 葉 樹					計	
	スギ	ヒノキ	サワラ	アカマツ	カラマツ	その他針	小計	クヌギ	ブナ	ナラ	その他広	小計		
1	面積	0.48					0.48			0.39	0.28	0.67	1.15	
	蓄積						0					0	0	
	成長						0.0					0.0	0.0	
2	面積						0.00				0.04	0.04	0.04	
	蓄積						0				1	1	1	
	成長						0.0				0.1	0.1	0.1	
3	面積	0.05	2.13				2.18				0.58	0.58	2.76	
	蓄積	2	102				104				15	15	119	
	成長	0.4	19.6				20.0				1.3	1.3	21.3	
4	面積	2.37			0.13	0.13	2.63				1.96	1.96	4.59	
	蓄積	192			9	5	206				60	60	266	
	成長	17.8			0.7	0.4	18.9				4.1	4.1	23.0	
5	面積	6.37				0.03	6.40				8.17	8.17	14.57	
	蓄積	636				2	638				330	330	968	
	成長	37.1				0.1	37.2				17.5	17.5	54.7	
6	面積	31.80	0.03			1.39	0.65	33.87		0.33	1.23	1.56	35.43	
	蓄積	4,233	4			203	39	4,479		16	65	81	4,560	
	成長	182.1	0.2			4.7	2.0	189.0		0.7	2.5	3.2	192.2	
7	面積	47.40			0.02	0.03	0.33	47.78			4.25	4.25	52.03	
	蓄積	7,625			3	5	28	7,661			256	256	7,917	
	成長	244.3			0.1	0.1	1.3	245.8			7.8	7.8	253.6	
8	面積	197.71	0.06		0.02	3.03	3.08	203.90			2.40	2.40	206.30	
	蓄積	36,036	11		3	618	308	36,976			177	177	37,153	
	成長	943.3	0.3		0.1	13.0	11.5	968.2			5.2	5.2	973.4	
9	面積	107.37			0.31	79.06	0.34	187.08			5.86	5.86	192.94	
	蓄積	20,920			62	17,776	68	38,826			471	471	39,297	
	成長	449.1			0.9	320.4	2.1	772.5			13.3	13.3	785.8	
10	面積	101.90			41.70	73.91	2.61	220.12			18.48	18.48	238.60	
	蓄積	23,522			8,857	18,265	354	50,998			1,722	1,722	52,720	
	成長	423.7			115.2	274.3	10.6	823.8			43.2	43.2	867.0	
11	面積	0.87	76.21	0.96	155.52	194.68	2.45	430.69		6.52	111.75	118.27	548.96	
	蓄積	228	18,382	245	34,385	50,169	354	103,763		671	11,376	12,047	115,810	
	成長	2.9	295.8	3.9	379.3	702.7	7.3	1,391.9		13.5	227.4	240.9	1,632.8	
12	面積	1.54	20.54		79.42	419.35	3.13	523.98		1.17	46.08	47.25	571.23	
	蓄積	477	5,434		18,448	117,547	489	142,395		132	4,947	5,079	147,474	
	成長	5.6	76.2		166.3	1,519.9	9.5	1,777.5		2.4	97.8	100.2	1,877.7	
13	面積	3.53	2.39	0.43	19.48	827.61	8.02	861.46		3.45	120.39	123.84	985.30	
	蓄積	1,056	656	120	4,605	241,063	1,418	248,918		408	14,004	14,412	263,330	
	成長	11.1	8.9	1.6	41.0	2,995.0	25.6	3,083.2		5.7	218.7	224.4	3,307.6	
14	面積	2.04	1.37	0.13	42.04	644.93	9.09	699.60		12.71	272.90	285.61	985.21	
	蓄積	562	414	38	10,387	198,683	1,709	211,793		1,565	33,059	34,624	246,417	
	成長	5.1	4.5	0.4	82.6	2,119.9	27.2	2,239.7		16.5	354.9	371.4	2,611.1	
15 以上	面積	1.95	117.62	15.31	150.05	201.69	9.95	496.57	0.08		32.39	593.56	626.03	
	蓄積	698	36,481	4,745	39,982	63,747	2,575	148,228	6		4,255	76,969	81,230	
	成長	0.4	6.9	0.5	193.0	313.2	22.8	536.8			20.6	365.9	386.5	
計	面積	9.93	713.58	19.05	488.69	2,445.68	39.81	3,716.74	0.08	0.00	56.96	1,187.93	1,244.97	
	蓄積	3,021	154,533	5,265	116,741	708,076	7,349	994,985	6	0	7,047	143,452	150,505	
	成長	25.1	2,690.1	26.5	979.2	8,263.2	120.4	12,104.5	0.0	0.0	59.4	1,359.7	1,419.1	
総合計													面積	4,981.93
													蓄積	1,145,490
													成長量	13,523.6

伐跡	0.25
未立木地	3.24
岩石地	3.41
崩壊地	3.34
はげ山	
施設敷	9.98
林地開発	
計	20.22
竹 林	
更新 困難地	面積
	蓄積
	成長

第11表 市町村別・資源構成表（木曾谷）

王滝村

単位 面積：ha、蓄積 成長量：m³

樹種	針 葉 樹							広 葉 樹					計	
	スギ	ヒノキ	サワラ	アカマツ	カラマツ	その他針	小計	クヌギ	ブナ	ナラ	その他広	小計		
1	面積						0.00					0.00	0.00	
	蓄積						0					0	0	
	成長						0.0					0.0	0.0	
2	面積						0.00					0.00	0.00	
	蓄積						0					0	0	
	成長						0.0					0.0	0.0	
3	面積						0.00				1.91	1.91	1.91	
	蓄積						0				59	59	59	
	成長						0.0				5.1	5.1	5.1	
4	面積						0.00				1.67	1.67	1.67	
	蓄積						0				50	50	50	
	成長						0.0				3.3	3.3	3.3	
5	面積		8.42	0.30			8.72				4.15	4.15	12.87	
	蓄積		866	27			893				154	154	1,047	
	成長		50.1	1.6			51.7				7.9	7.9	59.6	
6	面積		5.93				5.93				9.77	9.77	15.70	
	蓄積		812				812				436	436	1,248	
	成長		34.8				34.8				18.0	18.0	52.8	
7	面積		11.87			1.56	13.43				3.19	3.19	16.62	
	蓄積		1,641			82	1,723				72	72	1,795	
	成長		54.8			1.8	56.6				2.3	2.3	58.9	
8	面積		29.95			0.53	30.48				6.34	6.34	36.82	
	蓄積		5,354			72	5,426				348	348	5,774	
	成長		140.6			1.5	142.1				10.5	10.5	152.6	
9	面積	0.11	72.21				72.32			0.47	11.62	12.09	84.41	
	蓄積	32	14,534				14,566			32	732	764	15,330	
	成長	0.5	310.2				310.7			0.7	20.4	21.1	331.8	
10	面積	2.32	65.99		7.20	9.03	84.84				57.15	57.15	141.99	
	蓄積	707	14,199		1,512	2,239	18,697				4,843	4,843	23,540	
	成長	10.0	263.9		19.6	33.7	328.4				122.0	122.0	450.4	
11	面積	1.90	137.72	0.09	104.12	46.71	290.54			1.02	81.31	82.33	372.87	
	蓄積	493	33,246	23	22,527	12,600	68,889			105	7,380	7,485	76,374	
	成長	5.6	535.3	0.3	249.9	176.2	967.3			2.1	144.6	146.7	1,114.0	
12	面積	2.43	28.87	0.54	29.60	242.92	304.36				97.95	97.95	402.31	
	蓄積	717	8,421	140	5,984	66,023	81,285				9,912	9,912	91,197	
	成長	8.2	122.1	2.1	59.2	849.0	1,040.6				193.3	193.3	1,233.9	
13	面積	4.73	27.44	0.69	21.44	263.39	317.82			2.50	102.24	104.74	422.56	
	蓄積	1,634	7,495	186	5,124	74,538	88,995			288	11,074	11,362	100,357	
	成長	17.6	104.7	2.6	43.6	935.7	1,104.6			4.9	182.7	187.6	1,292.2	
14	面積	3.83	78.63	11.98	70.32	121.77	286.53			24.57	88.43	113.00	399.53	
	蓄積	1,209	21,452	3,375	17,120	35,720	78,876			2,818	10,343	13,161	92,037	
	成長	11.5	261.2	40.2	138.4	380.6	831.9			32.0	117.4	149.4	981.3	
15以上	面積	4.87	152.83	9.88	97.65	144.27	448.69			63.47	1,427.65	1,491.12	1,939.81	
	蓄積	1,928	44,284	2,704	23,756	36,830	118,878			7,692	179,634	187,326	306,204	
	成長	2.3	51.1	0.7	84.2	208.3	417.3			20.6	393.3	413.9	831.2	
計	面積	20.19	619.86	23.48	330.33	830.18	1,863.66	0.00	0.00	92.03	1,893.38	1,985.41	3,849.07	
	蓄積	6,720	152,304	6,455	76,023	228,104	479,040	0	0	10,935	225,037	235,972	715,012	
	成長	55.7	1,928.8	47.5	594.9	2,586.8	72.3	0.0	0.0	60.3	1,220.8	1,281.1	6,567.1	
総合計													面積	3,863.78
													蓄積	715,012
													成長量	6,567.1



第11表 市町村別・資源構成表（木曾谷）

大桑村

単位 面積：ha、蓄積 成長量：m³

樹種	針 葉 樹							広 葉 樹					計	
	スギ	ヒノキ	サワラ	アカマツ	カラマツ	その他針	小計	クヌギ	ブナ	ナラ	その他広	小計		
1	面積	0.69					0.69				0.67	0.67	1.36	
	蓄積						0					0	0	
	成長						0.0					0.0	0.0	
2	面積	2.81					2.81				2.78	2.78	5.59	
	蓄積						0				30	30	30	
	成長						0.0				4.1	4.1	4.1	
3	面積	0.63				0.24	0.87				1.08	1.08	1.95	
	蓄積	21				6	27				23	23	50	
	成長	4.1				0.8	4.9				1.9	1.9	6.8	
4	面積	7.41					7.41				3.75	3.75	11.16	
	蓄積	576					576				125	125	701	
	成長	52.4					52.4				8.5	8.5	60.9	
5	面積	17.31			0.07		17.38				4.35	4.35	21.73	
	蓄積	1,872			5		1,877				133	133	2,010	
	成長	108.8			0.3		109.1				7.0	7.0	116.1	
6	面積	0.11	72.83				72.94				8.11	8.11	81.05	
	蓄積	22	9,575				9,597				385	385	9,982	
	成長	0.8	412.8				413.6				15.7	15.7	429.3	
7	面積		132.53			2.22	134.75				12.95	12.95	147.70	
	蓄積		21,245			185	21,430				770	770	22,200	
	成長		686.8			8.8	695.6				24.3	24.3	719.9	
8	面積	0.38	184.19		0.29	2.39	187.25			0.24	27.64	27.88	215.13	
	蓄積	84	32,725		51	208	33,068			14	1,784	1,798	34,866	
	成長	1.9	855.9		1.0	7.9	866.7			0.4	53.3	53.7	920.4	
9	面積	3.83	240.44		0.06	0.97	245.30				36.65	36.65	281.95	
	蓄積	1,076	46,706		10	85	47,877				2,835	2,835	50,712	
	成長	18.5	1,002.3		0.1	2.9	1,023.8				78.7	78.7	1,102.5	
10	面積	9.22	359.68	0.32	10.00		379.22				49.90	49.90	429.12	
	蓄積	2,781	80,335	72	1,777		84,965				4,434	4,434	89,399	
	成長	39.0	1,458.4	1.3	23.1		1,521.8				112.3	112.3	1,634.1	
11	面積	34.26	238.25	0.08	49.75		322.34			10.14	43.13	53.27	375.61	
	蓄積	11,215	54,844	20	10,901		76,980			1,065	4,278	5,343	82,323	
	成長	156.0	883.9	0.3	120.8		1,161.0			21.4	85.2	106.6	1,267.6	
12	面積	70.57	131.49	5.17	64.38	0.29	272.03				94.76	94.76	366.79	
	蓄積	24,021	33,810	1,353	14,477	85	73,767				9,772	9,772	83,539	
	成長	310.1	478.6	19.2	133.1	1.0	942.4				183.8	183.8	1,126.2	
13	面積	114.02	130.73	2.72	123.82	27.22	398.57			5.87	174.70	180.57	579.14	
	蓄積	40,566	35,673	758	29,027	8,309	114,343			606	19,576	20,182	134,525	
	成長	483.7	480.8	10.1	257.3	92.7	1,324.8			9.4	302.6	312.0	1,636.8	
14	面積	80.46	84.46	2.58	63.28	38.38	269.49			4.84	402.34	407.18	676.67	
	蓄積	29,283	23,586	743	14,846	12,011	80,531			591	46,639	47,230	127,761	
	成長	290.5	285.8	9.0	123.1	132.0	841.3			6.4	520.5	526.9	1,368.2	
15 以上	面積	95.61	276.78	4.91	109.28	8.04	512.41			6.97	1,064.49	1,071.46	1,583.87	
	蓄積	38,202	86,487	1,538	28,570	2,629	161,616			876	130,264	131,140	292,756	
	成長	113.4	106.0	4.8	127.6	18.1	407.8			4.5	493.2	497.7	905.5	
計	面積	408.46	1,880.23	15.78	420.93	73.93	2,823.46	0.00	0.00	28.06	1,927.30	1,955.36	4,778.82	
	蓄積	147,250	427,455	4,484	99,664	23,034	706,654	0	0	3,152	221,048	224,200	930,854	
	成長	1,413.9	6,816.6	44.7	786.4	243.8	9,365.2	0.0	0.0	42.1	1,891.1	1,933.2	11,298.4	
													伐 跡	
													未立木地	41.64
													岩石地	0.49
													崩壊地	4.05
													はげ山	
													施設敷	29.70
													林地開発	
													計	75.88
													竹 林	15.99
													更新 困難地	
													面積	
													蓄積	
													成長	
													総 合 計	
													面積	4,870.69
													蓄積	930,854
													成長量	11,298.4

第11表 市町村別・資源構成表（中部山岳）

松本市

単位 面積：ha、蓄積 成長量：m<sup>3</sup>

樹種	針 葉 樹							広 葉 樹					計		
	スギ	ヒノキ	サワラ	アカマツ	カラマツ	その他針	小計	クヌギ	ブナ	ナラ	その他広	小計			
1	面積		0.36		4.36	6.18	10.90			14.20	34.40	48.60	59.50		
	蓄積						0					0	0		
	成長						0.0					0.0	0.0		
2	面積		0.43		0.05	1.05	1.53	0.20		1.33	46.65	48.18	49.71		
	蓄積						0	4		16	463	483	483		
	成長						0.0	1.2		2.3	62.6	66.1	66.1		
3	面積	0.05	5.27		2.15	0.12	7.63		6.68	0.59	32.76	40.03	47.66		
	蓄積	3	190		116	9	319		27	15	709	751	1,070		
	成長	0.7	38.5		15.6	0.9	55.8		5.8	1.3	63.1	70.2	126.0		
4	面積	0.64	17.22		1.30	0.51	19.73	0.70			20.33	21.03	40.76		
	蓄積	56	893		100	39	1,090	40			602	642	1,732		
	成長	6.6	90.0		8.3	2.8	107.9	1.8			41.6	43.4	151.3		
5	面積	0.65	29.61		6.49	8.72	46.03	1.66		3.27	61.77	66.70	112.73		
	蓄積	89	2,489		630	796	4,434	105	115	243	3,165	3,628	8,062		
	成長	6.3	154.8		33.0	43.7	266.6	3.3	9.2	12.6	165.1	190.2	456.8		
6	面積	2.50	58.41		11.17	5.41	81.22	10.00		5.11	142.47	157.58	238.80		
	蓄積	573	9,210		3,924	1,582	15,696	695	33	398	6,280	7,406	23,102		
	成長	28.5	477.7		150.4	61.3	740.1	15.8	2.2	16.4	252.2	286.6	1,026.7		
7	面積	7.28	96.83		79.51	20.93	212.00	15.43		9.22	274.26	298.91	510.91		
	蓄積	1,614	11,124		10,548	3,858	18,888	1,201		574	13,657	15,432	44,464		
	成長	60.9	476.9		317.0	108.3	82.8	1,045.9	18.3	17.9	419.9	456.1	1,502.0		
8	面積	15.01	138.55	1.35	33.02	91.30	56.29	335.52	22.61	14.18	323.95	360.74	696.26		
	蓄積	4,497	18,570	124	5,145	15,862	4,725	48,923	1,724	946	19,811	22,481	71,404		
	成長	124.8	592.9	4.8	119.8	383.7	174.7	1,400.7	15.0	28.6	597.8	641.4	2,042.1		
9	面積	22.21	213.71		152.84	105.87	50.97	545.60	24.17	19.46	173.02	216.65	762.25		
	蓄積	7,649	28,091		25,988	21,388	5,559	88,675	1,946	1,551	12,644	16,141	104,816		
	成長	133.9	811.0		414.1	442.5	186.2	1,987.7	9.1	43.4	343.9	396.4	2,384.1		
10	面積	67.55	169.09	0.10	488.04	543.43	146.31	1,414.52	24.93	11.88	355.14	391.95	1,806.47		
	蓄積	24,324	24,199	19	85,997	111,682	17,530	263,751	2,118	1,065	29,376	32,559	296,310		
	成長	375.3	536.6	0.4	1,208.5	1,820.0	478.9	4,419.7	5.4	27.4	747.2	780.0	5,199.7		
11	面積	71.07	47.48	0.92	874.66	1,159.04	110.49	2,263.66	18.45	32.73	452.50	503.68	2,767.34		
	蓄積	27,826	7,016	171	169,218	254,288	13,287	471,806	1,584	3,212	40,096	44,892	516,698		
	成長	344.5	142.1	3.3	1,929.0	3,700.1	310.4	6,429.4		63.4	764.8	828.2	7,257.6		
12	面積	98.90	16.14	0.07	1,322.53	2,532.74	25.51	3,995.89	31.95	25.09	553.55	610.59	4,606.48		
	蓄積	40,575	2,051	9	263,224	579,465	3,298	888,622	2,731	2,616	53,006	58,353	946,975		
	成長	422.5	32.6	0.2	2,615.9	7,539.0	62.6	10,672.8		48.5	988.9	1,037.4	11,710.2		
13	面積	89.30	15.05	0.56	753.12	3,757.69	55.23	4,670.95	67.66	66.03	1,411.09	1,544.78	6,215.73		
	蓄積	37,311	2,887	79	155,460	873,449	6,169	1,075,355	5,672	6,958	141,894	154,524	1,229,879		
	成長	384.5	46.9	1.2	1,507.5	11,079.9	115.8	13,135.8		110.3	2,264.1	2,374.4	15,510.2		
14	面積	89.60	25.53	9.62	556.66	3,133.12	16.84	3,831.37	109.67	151.04	2,963.45	3,224.16	7,055.53		
	蓄積	38,120	4,281	1,395	119,793	776,459	2,346	942,394	9,405	16,871	316,724	343,000	1,285,394		
	成長	358.4	60.9	20.8	991.3	8,646.7	40.9	10,119.0		195.9	3,831.6	4,027.5	14,146.5		
15 以上	面積	261.39	279.64	43.69	1,811.61	2,076.43	615.15	5,087.91	74.71	185.29	7,073.93	7,333.93	12,421.84		
	蓄積	129,743	57,669	7,767	426,508	553,642	128,656	1,303,985	6,432	22,174	792,477	821,083	2,125,068		
	成長	763.8	155.1	28.7	1,624.6	3,202.5	503.2	6,277.9		113.4	4,127.9	4,241.3	10,519.2		
計	面積	726.15	1,113.32	56.31	6,097.51	13,442.54	1,088.63	22,524.46	402.14	6.68	539.42	13,919.27	37,391.97		
	蓄積	312,380	168,670	9,564	1,266,651	3,192,519	184,298	5,134,082	33,657	175	56,639	1,430,904	6,655,457		
	成長	3,010.7	3,616.0	59.4	10,935.0	37,031.4	2,006.8	56,659.3	69.9	17.2	681.4	14,670.7	72,098.5		
													伐 跡	75.82	
													未立木地	196.16	
													岩石地	211.76	
													崩壊地	264.53	
													はげ山	2.48	
													施設敷	68.14	
													林地開発	3.83	
													計	822.72	
													竹 林	56.66	
													更新 困難地	面積	0.75
													蓄積	40	
													成長		
													総 合 計		
													面積	38,272.10	
													蓄積	6,655,497	
													成長量	72,098.5	

第11表 市町村別・資源構成表（中部山岳）

塩尻市

単位 面積：ha、蓄積 成長量：m<sup>3</sup>

樹種	針 葉 樹							広 葉 樹					計	
	スギ	ヒノキ	サワラ	アカマツ	カラマツ	その他針	小計	クヌギ	ブナ	ナラ	その他広	小計		
1	面積	6.18	2.68		0.06	60.34		69.26				9.92	9.92	79.18
	蓄積							0					0	0
	成長							0.0					0.0	0.0
2	面積	0.15	16.60		0.09	14.81	4.82	36.47				5.86	5.86	42.33
	蓄積							0				69	69	69
	成長							0.0				9.9	9.9	9.9
3	面積		0.29					0.29		0.07	5.83	5.90	6.19	
	蓄積		10					10		2	124	126	136	
	成長		2.0					2.0		0.2	11.7	11.9	13.9	
4	面積	0.20	2.23		0.53	0.04	0.06	3.06	0.87		0.75	1.62	4.68	
	蓄積	18	114		38	2	2	174	49		23	72	246	
	成長	2.3	11.6		3.2	0.2	0.2	17.5	2.2		1.6	3.8	21.3	
5	面積	0.09	4.03		0.24	1.71		6.07		0.55	7.50	8.05	14.12	
	蓄積	17	230		16	213		476		19	309	328	804	
	成長	1.2	14.4		1.1	11.5		28.2		1.0	16.4	17.4	45.6	
6	面積	1.25	78.42		3.35	3.51		86.53		0.47	29.38	29.85	116.38	
	蓄積	265	8,758		386	574	10	9,993		26	1,587	1,613	11,606	
	成長	13.3	437.9		16.9	20.5	0.5	489.1		1.1	63.8	64.9	554.0	
7	面積	0.50	119.97		3.10	30.86	0.40	154.83		0.47	17.69	18.16	172.99	
	蓄積	211	18,260	6	417	4,645	474	24,013		28	927	955	24,968	
	成長	7.1	729.9	0.2	12.0	135.3	20.8	905.3		0.9	28.6	29.5	934.8	
8	面積	0.74	71.87		7.24	26.66	0.32	106.83		0.07	19.60	19.67	126.50	
	蓄積	172	9,756		1,173	4,145	391	15,637		4	1,235	1,239	16,876	
	成長	5.1	309.2		26.0	105.7	14.5	460.5		0.1	37.7	37.8	498.3	
9	面積	4.27	102.89	0.13	37.55	110.02	28.71	283.57	0.13	1.40	34.03	35.56	319.13	
	蓄積	1,451	14,360	21	6,494	18,502	3,549	44,377	12	114	2,466	2,592	46,969	
	成長	25.5	411.3	0.5	102.8	340.8	119.4	1,000.3	0.1	3.2	66.2	69.5	1,069.8	
10	面積	19.03	124.30	0.49	111.24	172.27	58.70	486.03		0.34	73.02	73.36	559.39	
	蓄積	6,749	18,516	90	21,966	32,326	7,300	86,947		33	6,124	6,157	93,104	
	成長	105.4	402.4	1.9	293.0	558.3	199.1	1,560.1		0.9	155.6	156.5	1,716.6	
11	面積	41.55	60.39	0.46	529.53	150.27	24.85	807.05	0.53	0.95	112.50	113.98	921.03	
	蓄積	15,941	11,039	95	104,350	36,201	3,145	170,771	47	102	10,895	11,044	181,815	
	成長	198.9	203.1	1.8	1,181.4	517.3	73.8	2,176.3		2.0	213.3	215.3	2,391.6	
12	面積	64.34	9.76	0.05	809.55	789.90	6.79	1,680.39		3.52	169.87	173.39	1,853.78	
	蓄積	26,623	2,159	11	169,208	204,396	973	403,370		368	17,061	17,429	420,799	
	成長	277.6	32.3	0.2	1,638.1	2,659.2	18.2	4,625.6		7.3	322.9	330.2	4,955.8	
13	面積	123.46	15.70	1.48	940.32	1,704.79	53.42	2,839.17	0.65	3.80	524.90	529.35	3,368.52	
	蓄積	52,450	3,054	336	200,798	442,122	7,884	706,644	59	405	56,535	56,999	763,643	
	成長	532.8	48.4	5.1	1,901.0	5,619.5	149.5	8,256.3		7.0	877.0	884.0	9,140.3	
14	面積	113.24	15.07	0.59	574.24	985.20	1.18	1,689.52	0.48	3.06	730.06	733.60	2,423.12	
	蓄積	46,878	3,060	112	130,029	271,207	208	451,494	43	363	82,415	82,821	534,315	
	成長	447.4	40.2	1.5	1,050.0	2,953.8	3.5	4,496.4		4.0	953.7	957.7	5,454.1	
15以上	面積	206.99	222.99	5.10	1,566.75	1,080.30	41.90	3,124.03	3.10	12.94	2,435.33	2,451.37	5,575.40	
	蓄積	101,644	55,974	1,315	380,272	311,670	9,655	860,530	267	1,689	302,420	304,376	1,164,906	
	成長	623.8	164.0	7.6	1,751.5	1,495.7	64.9	4,107.5		4.9	1,608.5	1,613.4	5,720.9	
計	面積	581.99	847.19	8.30	4,583.79	5,130.68	221.15	11,373.10	5.76	0.00	27.64	4,176.24	4,209.64	15,582.74
	蓄積	252,419	145,290	1,986	1,015,147	1,326,003	33,591	2,774,436	477	0	3,153	482,190	485,820	3,260,256
	成長	2,240.4	2,806.7	18.8	7,977.0	14,417.8	664.4	28,125.1	2.3	0.0	32.6	4,366.9	4,401.8	32,526.9
													伐跡	17.44
													未立木地	119.29
													岩石地	48.32
													崩壊地	36.51
													はげ山	2.03
													施設敷	15.14
													林地開発	
													計	238.73
													竹 林	11.30
													更新 困難地	
													面積	
													蓄積	
													成長	
													総 合 計	
													面積	15,832.77
													蓄積	3,260,256
													成長量	32,526.9

第11表 市町村別・資源構成表（中部山岳）

安曇野市

単位 面積：ha、蓄積 成長量：m³

樹種	針 葉 樹							広 葉 樹					計			
	スギ	ヒノキ	サワラ	アカマツ	カラマツ	その他針	小計	クヌギ	ブナ	ナラ	その他広	小計				
1	面積		3.58				9.09				13.04	16.60	29.64	38.73		
	蓄積						0						0	0		
	成長						0.0						0.0	0.0		
2	面積						7.33				12.69	126.81	139.50	146.83		
	蓄積						0				127	1,565	1,692	1,692		
	成長						0.0				17.2	211.3	228.5	228.5		
3	面積		11.65				11.65				14.97	14.97	14.97	26.62		
	蓄積		287				287				322	322	322	609		
	成長		58.2				58.2				28.2	28.2	28.2	86.4		
4	面積		1.08		0.01		1.09	2.69		0.25	4.09	7.03	8.12	8.12		
	蓄積		83		1		41	125	157	44	257	458	583	583		
	成長		7.8		0.1		3.5	11.4	7.4	3.0	17.8	28.2	39.6	39.6		
5	面積		28.22		0.67		28.89	1.06		0.23	13.16	14.45	43.34	43.34		
	蓄積		4,077		49	1,246	67	5,439	67	11	842	920	6,359	6,359		
	成長		255.2		3.2	67.3	4.5	330.2	2.2	0.6	44.1	46.9	377.1	377.1		
6	面積		26.17		0.49	8.80	0.70	36.16	5.08	2.59	22.37	30.04	66.20	66.20		
	蓄積		2,294		93	890	437	3,714	369	133	1,041	1,543	5,257	5,257		
	成長		128.8		4.0	36.5	23.6	192.9	8.5	5.5	42.4	56.4	249.3	249.3		
7	面積	0.82	14.19	0.70	6.72	0.83	0.46	23.72	14.78	12.94	54.99	82.71	106.43	106.43		
	蓄積	168	2,737	46	810	110	31	3,902	1,140	787	3,015	4,942	8,844	8,844		
	成長	6.9	107.6	2.3	22.5	3.3	1.4	144.0	17.8	24.5	93.9	136.2	280.2	280.2		
8	面積	3.75	32.59		6.81	37.97	1.48	82.60	15.99	16.65	59.16	91.80	174.40	174.40		
	蓄積	1,059	6,201		1,052	7,004	725	16,041	1,299	1,130	3,576	6,005	22,046	22,046		
	成長	30.1	198.3		23.2	166.7	26.9	445.2	12.4	34.0	108.8	155.2	600.4	600.4		
9	面積	9.72	81.34		18.26	89.68	1.96	200.96	17.89	9.04	76.91	103.84	304.80	304.80		
	蓄積	3,470	10,005		3,214	17,355	185	34,229	1,531	740	5,497	7,768	41,997	41,997		
	成長	59.7	295.0		50.3	350.5	6.0	761.5	7.1	20.7	150.5	178.3	939.8	939.8		
10	面積	18.48	59.21		88.95	90.76	1.01	258.41	22.14	17.47	136.08	175.69	434.10	434.10		
	蓄積	7,109	8,814		17,723	15,726	63	49,435	1,924	1,564	11,320	14,808	64,243	64,243		
	成長	108.1	195.5		235.8	273.7	1.8	814.9	4.3	40.1	287.8	332.2	1,147.1	1,147.1		
11	面積	28.93	26.49	0.02	218.09	113.84	2.78	390.15	6.35	2.32	96.41	105.08	495.23	495.23		
	蓄積	11,814	4,784	4	44,668	23,230	323	84,823	555	233	9,094	9,882	94,705	94,705		
	成長	143.8	90.6	0.1	503.7	337.6	7.4	1,083.2		4.6	177.2	181.8	1,265.0	1,265.0		
12	面積	34.46	15.50		319.95	237.64		607.55	12.45	7.79	185.75	205.99	813.54	813.54		
	蓄積	14,109	3,492		67,718	58,890		144,209	1,048	818	18,236	20,102	164,311	164,311		
	成長	146.9	55.5		648.7	765.7		1,616.8		15.7	345.1	360.8	1,977.6	1,977.6		
13	面積	35.26	7.84	6.82	176.89	461.13	7.25	695.19	53.90	28.23	514.50	596.63	1,291.82	1,291.82		
	蓄積	15,064	1,483	969	38,199	102,671	1,099	159,485	4,372	3,039	52,701	60,112	219,597	219,597		
	成長	152.1	24.3	14.5	360.0	1,295.1	20.9	1,866.9		49.5	835.2	884.7	2,751.6	2,751.6		
14	面積	40.56	27.66	2.38	271.05	664.15	1.96	1,007.76	138.12	42.60	1,024.79	1,205.51	2,213.27	2,213.27		
	蓄積	17,507	7,248	338	57,638	166,175	321	249,227	11,510	4,663	110,017	126,190	375,417	375,417		
	成長	163.8	101.6	5.1	466.1	1,803.2	5.1	2,544.9		56.2	1,278.8	1,335.0	3,879.9	3,879.9		
15以上	面積	137.31	242.28	22.16	1,305.57	674.06	43.66	2,425.04	74.10	94.44	1,454.35	1,622.89	4,047.93	4,047.93		
	蓄積	68,488	58,362	5,404	307,675	182,929	9,230	632,088	6,119	10,626	153,249	169,994	802,082	802,082		
	成長	328.0	307.9	25.0	1,429.2	968.6	48.0	3,106.7		75.7	1,043.2	1,118.9	4,225.6	4,225.6		
計	面積	309.29	577.80	32.08	2,413.46	2,391.70	61.26	5,785.59	364.55	0.00	260.28	3,800.94	4,425.77	10,211.36	面積	10,473.61
	蓄積	138,788	109,867	6,761	538,840	576,226	12,522	1,383,004	30,091	0	23,915	370,732	424,738	1,807,742	蓄積	1,807,742
	成長	1,139.4	1,826.3	47.0	3,746.8	6,068.2	149.1	12,976.8	59.7	0.0	347.3	4,664.3	5,071.3	18,048.1	成長量	18,048.1

伐跡	28.37
未立木地	67.58
岩石地	35.09
崩壊地	40.80
はげ山	3.85
施設敷	10.35
林地開発	12.25
計	198.29
竹 林	63.96
更新 困難地	面積
	蓄積
	成長

第11表 市町村別・資源構成表（中部山岳）

麻績村

単位 面積：ha、蓄積 成長量：m³

樹種	針 葉 樹							広 葉 樹					計	
	スギ	ヒノキ	サワラ	アカマツ	カラマツ	その他針	小計	クヌギ	ブナ	ナラ	その他広	小計		
1	面積						0.00				1.59	1.59	1.59	
	蓄積						0					0	0	
	成長						0.0					0.0	0.0	
2	面積						0.00				11.24	11.24	11.24	
	蓄積						0				126	126	126	
	成長						0.0				17.1	17.1	17.1	
3	面積		1.94				1.94				1.73	1.73	3.67	
	蓄積		78			104	182				38	38	220	
	成長		16.0			10.4	26.4				3.3	3.3	29.7	
4	面積		0.45				0.45					0.00	0.45	
	蓄積		30				30					0	30	
	成長		3.1				3.1					0.0	3.1	
5	面積	0.03	0.52		0.79		1.34				7.43	7.43	8.77	
	蓄積	3	36		92		131				317	317	448	
	成長	0.2	2.2		4.8		7.2				16.5	16.5	23.7	
6	面積	0.41	2.62		0.81		3.84	0.30		6.76	12.11	19.17	23.01	
	蓄積	102	275		106		483	22		340	604	966	1,449	
	成長	4.9	13.4		3.9		22.2	0.6		14.0	24.6	39.2	61.4	
7	面積	0.60	6.46		1.80	0.19	9.05	0.21		3.70	23.45	27.36	36.41	
	蓄積	179	850		288	34	1,351	17		223	1,481	1,721	3,072	
	成長	6.2	32.4		7.0	1.0	46.6	0.3		7.0	45.9	53.2	99.8	
8	面積	3.39	14.03		4.28	0.22	21.92	0.52		7.31	30.21	38.04	59.96	
	蓄積	1,148	2,100		771	44	4,063	43		524	2,141	2,708	6,771	
	成長	31.4	64.0		15.4	1.0	111.8	0.4		15.8	65.0	81.2	193.0	
9	面積	5.31	13.68		24.66	1.17	44.82	0.34		6.44	28.32	35.10	79.92	
	蓄積	1,973	2,314		4,758	266	9,311	31		517	2,220	2,768	12,079	
	成長	33.8	62.4		72.0	5.8	174.0	0.1		14.1	62.1	76.3	250.3	
10	面積	14.62	12.86		28.75	0.38	57.18			4.26	16.13	20.39	77.57	
	蓄積	5,703	2,279		5,932	91	14,080			390	1,434	1,824	15,904	
	成長	86.1	46.2		77.4	1.4	213.1			9.9	37.1	47.0	260.1	
11	面積	12.54	0.95		66.43	4.34	84.32	0.04		1.97	11.04	13.05	97.37	
	蓄積	5,289	189		13,887	1,175	20,549	4		197	1,136	1,337	21,886	
	成長	63.6	3.5		154.9	16.4	238.6			4.0	22.7	26.7	265.3	
12	面積	28.07	2.30		122.14	54.65	1.37	208.53		6.23	50.12	56.35	264.88	
	蓄積	12,342	517		26,017	12,934	178	51,988		669	5,125	5,794	57,782	
	成長	124.3	7.7		247.2	168.4	3.4	551.0		13.3	96.3	109.6	660.6	
13	面積	28.50	2.21		149.36	177.61	0.50	358.18	0.16	9.66	96.60	106.42	464.60	
	蓄積	12,952	506		32,796	48,427	86	94,767	15	1,130	10,851	11,996	106,763	
	成長	128.4	7.5		306.7	596.1	1.6	1,040.3		18.1	165.6	183.7	1,224.0	
14	面積	20.31	1.10		80.24	172.06	0.12	273.83		33.96	203.33	237.29	511.12	
	蓄積	9,552	262		18,924	50,131	23	78,892		4,108	23,583	27,691	106,583	
	成長	85.5	3.1		150.8	536.8	0.4	776.6		43.9	265.6	309.5	1,086.1	
15 以上	面積	24.53	25.82		277.90	95.15		423.40		11.61	215.72	227.33	650.73	
	蓄積	12,693	5,985		69,422	27,181		115,281		1,470	26,487	27,957	143,238	
	成長	83.3	23.6		256.7	166.4		530.0		13.0	172.2	185.2	715.2	
計	面積	138.31	84.94	0.00	757.16	505.77	2.62	1,488.80	1.57	0.00	91.90	709.02	2,291.29	
	蓄積	61,936	15,421	0	172,993	140,387	371	391,108	132	0	9,568	75,543	476,351	
	成長	647.7	285.1	0.0	1,296.8	1,503.7	7.6	3,740.9	1.4	0.0	153.1	994.0	4,889.4	
													伐跡	0.85
													未立木地	2.97
													岩石地	18.35
													崩壊地	3.19
													はげ山	9.30
													施設敷	0.24
													林地開発	
													計	34.90
													竹 林	2.65
													更新 困難地	面積
													蓄積	
													成長	
													総 合 計	
													面積	2,328.84
													蓄積	476,351
													成長量	4,889.4

第11表 市町村別・資源構成表（中部山岳）

生坂村

単位 面積：ha、蓄積 成長量：m³

樹種	針 葉 樹							広 葉 樹					計	
	スギ	ヒノキ	サワラ	アカマツ	カラマツ	その他針	小計	クヌギ	ブナ	ナラ	その他広	小計		
1	面積						0.00			0.17		0.17	0.17	
	蓄積						0					0	0	
	成長						0.0					0.0	0.0	
2	面積						0.00				0.22	0.22	0.22	
	蓄積						0				3	3	3	
	成長						0.0				0.3	0.3	0.3	
3	面積						0.00				9.72	9.72	9.72	
	蓄積						0				231	231	231	
	成長						0.0				19.5	19.5	19.5	
4	面積						0.00				0.79	0.79	0.79	
	蓄積						0				24	24	24	
	成長						0.0				1.6	1.6	1.6	
5	面積	0.21	0.41				0.62	0.07			0.44	0.51	1.13	
	蓄積	38	34				72	4			23	27	99	
	成長	2.7	2.1				4.8	0.1			1.4	1.5	6.3	
6	面積	0.26	0.13				0.39	0.67		0.23	20.29	21.19	21.58	
	蓄積	48	7				55	51		13	1,019	1,083	1,138	
	成長	2.5	0.4				2.9	1.2		0.5	41.3	43.0	45.9	
7	面積	1.89	0.83				2.72	3.52		3.49	41.43	48.44	51.16	
	蓄積	386	62				448	279		197	2,396	2,872	3,320	
	成長	15.6	2.9				18.5	4.7		6.2	74.4	85.3	103.8	
8	面積	1.77	2.57		1.80		6.14	2.51		1.94	61.32	65.77	71.91	
	蓄積	498	381		290		1,169	205		143	3,997	4,345	5,514	
	成長	14.0	11.6		6.5		32.1	1.8		4.3	121.7	127.8	159.9	
9	面積	14.09	3.00		8.95	0.40	26.44	5.42		5.41	76.51	87.34	113.78	
	蓄積	4,710	422		1,418	65	6,615	476		407	5,882	6,765	13,380	
	成長	83.1	12.1		23.4	1.2	119.8	2.3		10.7	161.5	174.5	294.3	
10	面積	18.21	2.06		35.08	0.57	55.94	17.17		8.52	115.84	141.53	197.47	
	蓄積	6,877	355		6,422	131	13,788	1,430		712	9,666	11,808	25,596	
	成長	104.4	7.4		88.8	2.1	202.8	3.4		18.3	246.4	268.1	470.9	
11	面積	20.39	0.25		33.94	1.38	55.96	2.60		3.78	56.03	62.41	118.37	
	蓄積	8,512	51		7,283	375	16,221	236		362	5,231	5,829	22,050	
	成長	102.2	0.9		82.1	5.3	190.5			6.8	101.4	108.2	298.7	
12	面積	23.44	0.60		56.25	4.02	84.31	10.70		5.41	129.15	145.26	229.57	
	蓄積	10,009	132		11,991	1,009	23,141	902		568	12,840	14,310	37,451	
	成長	103.0	2.1		114.1	13.6	232.8			10.5	241.6	252.1	484.9	
13	面積	26.13	0.37		37.34	10.32	74.21	21.28		9.87	234.62	265.77	339.98	
	蓄積	10,614	78		7,405	2,586	20,692	1,870		1,118	25,028	28,016	48,708	
	成長	110.4	1.0		75.0	32.6	219.2			18.0	387.1	405.1	624.3	
14	面積	30.92	2.08	0.10	39.49	22.21	94.98	47.59		20.02	410.58	478.19	573.17	
	蓄積	13,215	295	26	8,275	5,570	27,415	4,100		2,311	46,564	52,975	80,390	
	成長	124.3	4.5	0.3	68.7	60.8	259.1			26.0	534.8	560.8	819.9	
15 以上	面積	61.39	3.09		235.60	15.25	316.11	30.86		24.58	627.63	683.07	999.18	
	蓄積	29,193	690		50,886	3,757	84,704	2,646		2,776	72,116	77,538	162,242	
	成長	175.5	1.7		198.9	23.6	401.3			25.2	455.4	480.6	881.9	
計	面積	198.70	15.39	0.10	448.45	54.15	717.82	142.39	0.00	83.42	1,784.57	2,010.38	2,728.20	
	蓄積	84,100	2,507	26	93,970	13,493	194,320	12,199	0	8,607	185,020	205,826	400,146	
	成長	837.7	46.7	0.3	657.5	139.2	1,683.8	13.5	0.0	126.5	2,388.4	2,528.4	4,212.2	
													伐跡	0.74
													未立木地	3.13
													岩石地	230.97
													崩壊地	25.58
													はげ山	484.9
													施設敷	9.63
													林地開発	
													計	270.05
													竹 林	62.12
													更新 困難地	面積
													蓄積	
													成長	
													総 合 計	
													面積	3,060.37
													蓄積	400,146
													成長量	4,212.2

第11表 市町村別・資源構成表（中部山岳）

山形村

単位 面積：ha、蓄積 成長量：m³

樹種	針 葉 樹							広 葉 樹					計
	スギ	ヒノキ	サワラ	アカマツ	カラマツ	その他針	小計	クヌギ	ブナ	ナラ	その他広	小計	
1	面積				3.64		3.64					0.00	3.64
	蓄積						0					0	0
	成長						0.0					0.0	0.0
2	面積						0.00				0.23	0.23	0.23
	蓄積						0				3	3	3
	成長						0.0				0.3	0.3	0.3
3	面積						0.00					0.00	0.00
	蓄積						0					0	0
	成長						0.0					0.0	0.0
4	面積						0.00					0.00	0.00
	蓄積						0					0	0
	成長						0.0					0.0	0.0
5	面積	0.06	0.07		0.44	0.10	0.67				2.31	2.31	2.98
	蓄積	12	6		48	11	77				90	90	167
	成長	0.8	0.4		2.4	0.6	4.2				4.8	4.8	9.0
6	面積		1.33				1.33					0.00	1.33
	蓄積		183				183					0	183
	成長		9.0				9.0					0.0	9.0
7	面積		0.36				0.36				0.71	0.71	1.07
	蓄積		45				45				44	44	89
	成長		1.7				1.7				1.4	1.4	3.1
8	面積	0.30	2.41		0.25	0.18	3.14				2.74	2.74	5.88
	蓄積	105	332		45	38	520				180	180	700
	成長	2.8	10.4		0.9	0.9	15.0				5.5	5.5	20.5
9	面積	0.03	14.35		1.11		15.49				1.62	1.62	17.11
	蓄積	8	1,597		208		1,813				113	113	1,926
	成長	0.2	48.1		3.1		51.4				3.2	3.2	54.6
10	面積	1.97	2.37		4.70	0.78	10.27				1.33	1.33	11.60
	蓄積	731	387		944	158	2,277				115	115	2,392
	成長	11.2	8.1		12.3	2.7	35.9				2.9	2.9	38.8
11	面積	3.35	0.10		15.47	41.89	60.81				19.21	19.21	80.02
	蓄積	1,427	11		3,391	8,509	13,338				1,984	1,984	15,322
	成長	17.0	0.3		37.4	125.4	180.1				39.4	39.4	219.5
12	面積	4.60		0.02	25.11	45.08	75.02				6.70	6.70	81.72
	蓄積	2,054		5	5,618	12,463	20,175				650	650	20,825
	成長	20.9		0.1	51.9	161.9	235.5				12.5	12.5	248.0
13	面積	5.45	0.77		37.61	171.65	215.48				7.88	7.88	223.36
	蓄積	2,512	176		8,577	50,926	62,191				883	883	63,074
	成長	24.9	2.7		78.6	617.1	723.3				15.1	15.1	738.4
14	面積	4.97	1.04		65.95	273.20	345.16	0.08		0.09	10.48	10.65	355.81
	蓄積	2,185	211		14,783	80,133	97,312	7		11	1,271	1,289	98,601
	成長	21.1	2.9		118.7	872.1	1,014.8			0.1	13.6	13.7	1,028.5
15 以上	面積	22.82	33.25		188.61	165.99	411.53	0.86		1.01	67.00	68.01	479.54
	蓄積	12,668	9,491		47,174	51,728	121,287	226		134	7,922	8,056	129,343
	成長	68.5	13.8		200.5	253.2	538.0	2.0		0.2	33.3	33.5	571.5
計	面積	43.55	56.05	0.02	339.25	702.51	1,142.90	0.08	0.00	1.10	120.21	121.39	1,264.29
	蓄積	21,702	12,439	5	80,788	203,966	319,218	7	0	145	13,255	13,407	332,625
	成長	167.4	97.4	0.1	505.8	2,033.9	2,808.9	0.0	0.0	0.3	132.0	132.3	2,941.2
伐 跡													2.88
未立木地													2.88
岩石地													3.88
崩壊地													3.88
はげ山													3.46
施設敷													3.46
林地開発													10.22
計													10.22
竹 林													0.10
更新 困難地													0.10
面積													1,274.61
蓄積													332,625
成長量													2,941.2
総 合 計													

第11表 市町村別・資源構成表（中部山岳）

朝日村

単位 面積：ha、蓄積 成長量：m³

樹種	針 葉 樹							広 葉 樹					計		
	スギ	ヒノキ	サワラ	アカマツ	カラマツ	その他針	小計	クヌギ	ブナ	ナラ	その他広	小計			
1	面積	0.35					9.11					0.00	9.11		
	蓄積						0					0	0		
	成長						0.0					0.0	0.0		
2	面積						0.00			0.94		0.94	0.94		
	蓄積						0			9		9	9		
	成長						0.0			1.2		1.2	1.2		
3	面積						0.00				0.31	0.31	0.31		
	蓄積						0			7		7	7		
	成長						0.0			0.6		0.6	0.6		
4	面積		0.60		0.36		0.96					0.00	0.96		
	蓄積		40		31		71					0	71		
	成長		4.1		2.5		6.6					0.0	6.6		
5	面積				0.17		0.17				3.50	3.50	3.67		
	蓄積				14		14				49	49	63		
	成長				0.9		0.9				2.5	2.5	3.4		
6	面積		2.93				12.28				1.31	1.31	16.52		
	蓄積		1,511				1,746				67	67	3,324		
	成長		87.9				65.1				2.8	2.8	155.8		
7	面積		5.47		1.82		2.99				7.59	7.59	17.87		
	蓄積		839		286		493				427	427	2,045		
	成長		31.9		7.1		14.1				13.3	13.3	66.4		
8	面積	0.31	12.72		0.34		2.84	4.12			1.23	1.23	21.56		
	蓄積	72	2,034		43		252	1,407			83	83	3,891		
	成長	2.2	61.7		1.2		6.5	52.0			2.5	2.5	126.1		
9	面積	2.25	16.32		7.85		19.71	0.40			10.55	10.55	57.08		
	蓄積	756	2,335		1,227		3,551	46			797	797	8,712		
	成長	13.4	67.0		20.2		67.8	1.6			21.4	21.4	191.4		
10	面積	2.99	12.23		36.09		168.56	6.97			4.44	4.44	231.28		
	蓄積	1,028	2,145		6,527		34,776	399			393	393	45,268		
	成長	16.3	43.8		91.3		553.7	11.1			9.9	9.9	726.1		
11	面積	9.42	24.59		133.79		363.99	4.02			62.90	62.90	598.71		
	蓄積	3,671	3,458		26,205		78,217	501			5,299	5,299	117,351		
	成長	45.1	74.3		298.2		1,139.5	11.7			102.0	102.0	1,670.8		
12	面積	13.47	0.91		171.99		1,221.52				31.97	31.97	1,439.86		
	蓄積	5,688	142		35,811		294,491				3,015	3,015	339,147		
	成長	58.6	2.6		346.4		3,828.7				56.4	56.4	4,292.7		
13	面積	17.44	7.95		152.76		753.68	2.00			123.25	123.84	1,057.67		
	蓄積	6,941	1,318		30,648		170,003	270			57	11,353	220,590		
	成長	73.0	23.1		299.0		2,189.0	5.1			0.8	177.1	2,767.1		
14	面積	20.01	3.45		81.45		534.58	1.49			3.82	213.86	217.68		
	蓄積	8,269	553		17,599		129,402	280			426	24,903	25,329		
	成長	79.4	7.5		145.2		1,436.6	4.4			5.0	281.8	286.8		
15 以上	面積	29.47	37.95	0.04	238.85		391.46	65.56		13.21	43.24	897.24	953.69		
	蓄積	14,094	9,275	11	55,400		103,061	14,845		1,836	5,577	106,574	113,987		
	成長	89.4	34.9		271.0		718.8	30.3			36.9	645.2	682.1		
計	面積	95.71	125.12	0.04	825.47		3,480.37	84.56		13.21	48.59	1,358.15	1,419.95		
	蓄積	40,519	23,650	11	173,791		815,992	17,748		1,836	6,069	152,967	160,872		
	成長	377.4	438.8	0.0	1,483.0		10,019.8	116.2			43.9	1,315.5	1,359.4		
													伐跡		
													未立木地	4.05	
													岩石地	2.90	
													崩壊地	36.09	
													はげ山		
													施設敷	1.96	
													林地開発		
													計	45.00	
													竹 林	1.44	
													更新 困難地	面積	7.11
													蓄積	284	
													成長	7.3	
													総 合 計		
													面積	6,084.77	
													蓄積	1,232,867	
													成長量	13,801.9	



第11表 市町村別・資源構成表（中部山岳）

筑北村

単位 面積：ha、蓄積 成長量：m³

樹種	針 葉 樹							広 葉 樹					計	
	スギ	ヒノキ	サワラ	アカマツ	カラマツ	その他針	小計	クヌギ	ブナ	ナラ	その他広	小計		
1	面積						0.00				2.83	2.83	2.83	
	蓄積						0					0	0	
	成長						0.0					0.0	0.0	
2	面積						0.00				13.71	13.71	13.71	
	蓄積						0				135	135	135	
	成長						0.0				17.7	17.7	17.7	
3	面積				0.07		0.07				17.01	17.01	17.08	
	蓄積				7		7				395	395	402	
	成長				0.9		0.9				34.5	34.5	35.4	
4	面積		7.52		2.90		10.42				4.73	4.73	15.15	
	蓄積		447		235		682				139	139	821	
	成長		45.9		19.3		65.2				9.5	9.5	74.7	
5	面積	0.22	25.68		7.96		33.86	0.37		1.59	17.41	19.37	53.23	
	蓄積	23	1,613		613		2,249	25		68	729	822	3,071	
	成長	1.8	100.9		36.6		139.3	0.8		3.5	38.0	42.3	181.6	
6	面積	0.10	12.46		1.65	0.37	14.58			7.77	30.95	38.72	53.30	
	蓄積	27	2,165		206	42	2,440			386	1,514	1,900	4,340	
	成長	1.3	110.3		7.9	1.7	121.2			15.7	61.7	77.4	198.6	
7	面積	1.10	37.02		22.99		61.11	0.31		10.78	97.43	108.52	169.63	
	蓄積	336	4,461		3,690		8,487	22		650	5,654	6,326	14,813	
	成長	11.4	190.3		109.7		311.4	0.3		19.8	175.5	195.6	507.0	
8	面積	4.76	47.09		15.43	1.89	69.17	0.32		21.01	116.15	137.48	206.65	
	蓄積	1,504	6,107		2,398	294	10,303	27		1,460	7,715	9,202	19,505	
	成長	41.5	192.7		54.9	7.4	296.5	0.3		44.5	232.3	277.1	573.6	
9	面積	16.46	28.70		76.58	1.70	127.24	1.04		25.17	85.16	111.37	238.61	
	蓄積	5,628	3,849		13,338	359	23,508	92		2,010	6,457	8,559	32,067	
	成長	98.3	111.2		210.1	7.6	437.6	0.5		56.0	177.3	233.8	671.4	
10	面積	25.65	13.06	0.04	164.40	25.10	228.41	0.31		16.18	85.75	102.24	330.65	
	蓄積	9,534	2,353	4	31,397	6,009	49,319	28		1,446	7,525	8,999	58,318	
	成長	145.7	47.9	0.1	425.2	92.6	712.1			37.1	190.8	227.9	940.0	
11	面積	27.16	14.40		308.22	41.60	391.78	0.14		23.69	116.87	140.70	532.48	
	蓄積	10,786	2,615		62,524	9,819	85,796	13		2,351	11,178	13,542	99,338	
	成長	132.7	49.1		704.6	141.4	1,029.0			46.2	218.0	264.2	1,293.2	
12	面積	39.14	4.44		533.51	196.76	774.21	0.36		32.72	221.31	254.39	1,028.60	
	蓄積	16,162	850		114,113	47,060	178,242	30		3,331	22,394	25,755	203,997	
	成長	167.1	13.4		1,089.7	613.2	1,884.4			61.4	412.0	473.4	2,357.8	
13	面積	48.79	12.18	0.05	523.82	374.68	959.67	2.90		75.93	483.26	562.09	1,521.76	
	蓄積	21,199	2,763	7	111,336	94,128	229,459	238		8,088	51,011	59,337	288,796	
	成長	212.2	38.4	0.1	1,052.0	1,187.1	2,490.3			130.3	808.2	938.5	3,428.8	
14	面積	41.39	3.73		179.11	240.27	464.50	2.64		101.92	880.51	985.07	1,449.57	
	蓄積	17,693	819		39,768	59,513	117,793	224		11,656	96,004	107,884	225,677	
	成長	167.1	11.1		322.4	666.1	1,166.7			134.2	1,149.7	1,283.9	2,450.6	
15以上	面積	73.05	36.28	2.87	679.82	140.56	954.63	2.29	2.10	112.40	1,151.28	1,268.07	2,222.70	
	蓄積	36,562	9,051	472	161,732	36,412	249,219	191	221	13,684	132,225	146,321	395,540	
	成長	215.7	38.1	5.5	561.7	237.3	1,089.5		3.1	111.3	1,049.4	1,163.8	2,253.3	
計	面積	277.82	242.56	2.96	2,516.46	1,022.93	4,089.65	10.68	2.10	429.16	3,324.36	3,766.30	7,855.95	
	蓄積	119,454	37,093	483	541,357	253,636	957,504	890	221	45,130	343,075	389,316	1,346,820	
	成長	1,194.8	949.3	5.7	4,595.0	2,954.4	9,744.1	1.9	3.1	660.0	4,574.6	5,239.6	14,983.7	
													伐跡	9.53
													未立木地	28.57
													岩石地	217.95
													崩壊地	51.63
													はげ山	34.49
													施設敷	4.95
													林地開発	3.81
													計	350.93
													竹 林	28.59
													更新 困難地	面積
													蓄積	
													成長	
													総 合 計	
													面積	8,235.47
													蓄積	1,346,820
													成長量	14,983.7

第11表 市町村別・資源構成表（中部山岳）

大町市

単位 面積：ha、蓄積 成長量：m<sup>3</sup>

樹種	針 葉 樹							広 葉 樹					計	
	スギ	ヒノキ	サワラ	アカマツ	カラマツ	その他針	小計	クヌギ	ブナ	ナラ	その他広	小計		
1	面積						0.00				13.51	13.51	13.51	
	蓄積						0					0	0	
	成長						0.0					0.0	0.0	
2	面積						0.00			0.92	0.58	1.50	1.50	
	蓄積						0			7	3	10	10	
	成長						0.0			0.9	0.4	1.3	1.3	
3	面積	1.53	8.14		0.01		9.68				12.82	12.82	22.50	
	蓄積	89	326				415				273	273	688	
	成長	24.1	66.7				90.8				24.9	24.9	115.7	
4	面積	2.91	29.82		1.04	0.62	34.59			1.14	16.10	17.24	51.83	
	蓄積	294	1,037		74	39	1,449			37	667	704	2,153	
	成長	34.9	102.8		6.1	3.1	147.3			2.5	45.2	47.7	195.0	
5	面積	4.32	69.76		0.98	4.04	79.74	0.60		3.10	78.37	82.07	161.81	
	蓄積	562	4,212		71	461	5,325	30	3	117	2,844	2,994	8,319	
	成長	43.2	269.2		4.4	25.0	343.1	0.9	0.2	6.2	152.9	160.2	503.3	
6	面積	6.91	114.63		5.77	13.92	141.61	0.14		15.27	204.33	219.74	361.35	
	蓄積	1,125	8,210		571	1,965	11,888	8		676	8,281	8,965	20,853	
	成長	59.4	442.9		26.5	72.9	602.6	0.2		27.3	329.0	356.5	959.1	
7	面積	13.31	67.49		6.16	18.98	106.01	0.14		10.41	237.63	248.18	354.19	
	蓄積	3,088	6,871		736	4,232	14,928	10		546	12,058	12,614	27,542	
	成長	117.3	295.7		24.0	127.1	564.1	0.2		16.6	369.4	386.2	950.3	
8	面積	72.15	70.08		4.20	17.77	164.30	1.65		8.33	249.00	258.98	423.28	
	蓄積	18,734	8,194		592	3,190	30,718	109		479	14,075	14,663	45,381	
	成長	539.3	277.7		15.3	76.9	909.5	0.8		14.8	429.9	445.5	1,355.0	
9	面積	149.89	220.14		41.26	28.10	448.40	2.31		29.85	272.80	304.96	753.36	
	蓄積	43,278	24,535		6,777	4,948	80,514	159		2,128	18,392	20,679	101,193	
	成長	812.5	748.1		109.5	95.2	1,797.8	0.7		55.6	486.8	543.1	2,340.9	
10	面積	224.79	112.14	0.11	203.38	59.99	634.92	0.46		35.72	307.04	343.22	978.14	
	蓄積	69,273	14,043	20	33,989	13,315	134,732	32		2,792	23,491	26,315	161,047	
	成長	1,127.2	327.1	0.4	493.1	212.3	2,272.2			71.2	600.6	671.8	2,944.0	
11	面積	330.70	103.04	1.43	394.30	78.31	911.83			35.29	204.90	240.19	1,152.02	
	蓄積	111,479	11,778	164	70,085	16,611	210,619			3,128	17,685	20,813	231,432	
	成長	1,464.0	272.8	3.9	821.7	244.3	2,818.3			58.1	325.7	383.8	3,202.1	
12	面積	365.80	39.33		500.85	241.74	1,148.28	1.36		67.32	499.72	568.40	1,716.68	
	蓄積	128,529	4,810		93,073	55,318	281,811	94		6,048	45,811	51,953	333,764	
	成長	1,442.5	93.0		974.0	722.7	3,233.7			110.3	841.3	951.6	4,185.3	
13	面積	323.40	34.57		507.18	596.15	1,463.65	3.01		141.28	710.21	854.50	2,318.15	
	蓄積	116,715	5,773		99,785	136,533	359,141	223		13,771	68,402	82,396	441,537	
	成長	1,293.3	98.2		981.2	1,758.8	4,137.6			229.0	1,121.0	1,350.0	5,487.6	
14	面積	241.18	21.12		251.38	629.55	1,145.03	8.18	12.23	197.38	1,283.73	1,501.52	2,646.55	
	蓄積	89,086	3,395		52,717	161,829	307,296	617	1,101	20,515	130,344	152,577	459,873	
	成長	916.8	49.0		439.6	1,786.8	3,197.0		20.9	260.5	1,685.3	1,966.7	5,163.7	
15以上	面積	443.58	120.06	5.35	722.88	571.54	2,079.84	17.42	54.37	655.51	5,337.99	6,065.29	8,145.13	
	蓄積	192,082	24,243	992	164,559	158,079	584,866	1,254	6,246	72,372	582,787	662,659	1,247,525	
	成長	1,174.4	72.8	2.6	663.9	961.6	3,211.4		79.0	399.7	2,721.4	3,200.1	6,411.5	
計	面積	2,180.47	1,010.32	6.89	2,639.39	2,260.71	8,367.88	35.27	66.60	1,201.52	9,428.73	10,732.12	19,100.00	
	蓄積	774,334	117,427	1,176	523,029	556,520	2,023,702	2,536	7,350	122,616	925,113	1,057,615	3,081,317	
	成長	9,048.9	3,116.0	6.9	4,559.3	6,086.7	23,325.4	2.8	100.1	1,252.7	9,133.8	10,489.4	33,814.8	
													伐跡	13.53
													未立木地	35.40
													岩石地	1.26
													崩壊地	2.01
													はげ山	0.76
													施設敷	17.25
													林地開発	4.68
													計	74.89
													竹 林	27.07
													更新 困難地	面積
													蓄積	
													成長	
													総 合 計	
													面積	19,201.96
													蓄積	3,081,317
													成長量	33,814.8

第11表 市町村別・資源構成表（中部山岳）

池田町

単位 面積：ha、蓄積 成長量：m³

樹種	針 葉 樹							広 葉 樹					計	
	スギ	ヒノキ	サワラ	アカマツ	カラマツ	その他針	小計	クヌギ	ブナ	ナラ	その他広	小計		
1	面積						0.00			1.17	8.18	9.35	9.35	
	蓄積						0					0	0	
	成長						0.0					0.0	0.0	
2	面積		1.79				1.79				0.34	0.34	2.13	
	蓄積						0				5	5	5	
	成長						0.0				0.7	0.7	0.7	
3	面積		34.22		0.21		34.43			0.73	1.53	2.26	36.69	
	蓄積		803		11		814			13	22	35	849	
	成長		152.1		1.5		153.6			1.3	2.1	3.4	157.0	
4	面積	0.08	24.99				25.07				0.46	0.46	25.53	
	蓄積	7	991				998				16	16	1,014	
	成長	0.9	99.5				100.4				1.1	1.1	101.5	
5	面積	0.26	2.37				2.63			0.24	31.88	32.12	34.75	
	蓄積	45	116				161			7	1,277	1,284	1,445	
	成長	3.2	7.2				10.4			0.4	73.7	74.1	84.5	
6	面積	0.56	5.88				6.44				5.29	5.29	11.73	
	蓄積	141	421				562				264	264	826	
	成長	6.7	23.0				29.7				10.5	10.5	40.2	
7	面積	1.59	1.21		1.98		4.78	0.48		0.96	40.80	42.24	47.02	
	蓄積	393	145		275		813	30		51	2,265	2,346	3,159	
	成長	14.7	5.7		8.1		28.5	0.4		1.6	70.5	72.5	101.0	
8	面積	1.85	3.17		0.40		5.42	0.45		0.19	20.21	20.85	26.27	
	蓄積	599	411		56		1,066	37		11	1,154	1,202	2,268	
	成長	16.4	13.1		1.5		31.0	0.4		0.3	35.0	35.7	66.7	
9	面積	8.56	12.11		10.60	2.21	0.11	33.59	5.29	1.13	24.38	30.80	64.39	
	蓄積	2,928	1,970		1,692	492	13	7,095	394	80	1,676	2,150	9,245	
	成長	51.4	59.4		27.2	10.8	0.4	149.2	1.4	2.1	45.3	48.8	198.0	
10	面積	18.26	24.22		14.38	0.34	0.03	57.23	0.64	2.54	37.46	40.64	97.87	
	蓄積	6,542	4,024		2,796	86	4	13,452	56	206	3,217	3,479	16,931	
	成長	101.6	83.4		38.0	1.3	0.1	224.4	0.1	5.3	82.4	87.8	312.2	
11	面積	29.88	5.63		55.79	4.86	0.18	96.34	0.14	2.89	33.47	36.50	132.84	
	蓄積	11,529	900		10,845	1,152	28	24,454	8	291	3,060	3,359	27,813	
	成長	143.6	18.1		124.0	16.2	0.7	302.6		5.9	59.4	65.3	367.9	
12	面積	19.16	0.57		68.63	16.91	0.05	105.32	0.24	9.28	90.87	100.39	205.71	
	蓄積	7,416	121		13,742	4,306	8	25,593	23	746	8,851	9,620	35,213	
	成長	79.9	2.1		137.5	56.4	0.2	276.1		14.6	170.6	185.2	461.3	
13	面積	26.66	0.89		81.68	40.14		149.37	4.95	3.46	72.15	80.56	229.93	
	蓄積	10,180	399		16,149	10,123		36,851	372	387	7,757	8,516	45,367	
	成長	109.0	6.2		159.3	129.9		404.4		6.0	122.8	128.8	533.2	
14	面積	30.61	1.33		35.46	42.81		110.21	8.95	8.00	164.55	181.50	291.71	
	蓄積	12,343	267		7,761	11,661		32,032	688	937	17,945	19,570	51,602	
	成長	120.0	3.6		63.4	128.3		315.3		10.7	217.2	227.9	543.2	
15以上	面積	69.13	10.32	0.10	180.63	67.41	0.69	328.28	29.20	33.75	522.02	584.97	913.25	
	蓄積	32,462	2,452	28	41,403	18,093	170	94,608	2,300	3,807	59,725	65,832	160,440	
	成長	158.0	5.4		160.8	94.3	0.3	418.8		24.8	330.7	355.5	774.3	
計	面積	206.60	128.70	0.10	449.76	174.68	1.06	960.90	50.34	0.00	64.34	1,053.59	1,168.27	2,129.17
	蓄積	84,585	13,020	28	94,730	45,913	223	238,499	3,908	0	6,536	107,234	117,678	356,177
	成長	805.4	478.8	0.0	721.3	437.2	1.7	2,444.4	2.3	0.0	73.0	1,222.0	1,297.3	3,741.7
伐跡													3.77	
未立木地													1.02	
岩石地														
崩壊地													0.44	
はげ山														
施設敷													1.23	
林地開発													9.23	
計													15.69	
竹 林													2.00	
更新 困難地														
面積														
蓄積														
成長														
総 合 計														
面積													2,146.86	
蓄積													356,177	
成長量													3,741.7	

第11表 市町村別・資源構成表（中部山岳）

松川村

単位 面積：ha、蓄積 成長量：m³

樹種	針 葉 樹							広 葉 樹					計	
	スギ	ヒノキ	サワラ	アカマツ	カラマツ	その他針	小計	クヌギ	ブナ	ナラ	その他広	小計		
1	面積	1.54	1.21		0.04	16.00		18.79	0.52		8.38	15.18	24.08	42.87
	蓄積							0					0	0
	成長							0.0					0.0	0.0
2	面積		2.70			23.53		26.23			4.15		4.15	30.38
	蓄積							0			50		50	50
	成長							0.0			6.9		6.9	6.9
3	面積		4.34					4.34			2.14	0.64	2.78	7.12
	蓄積		159					159			48	14	62	221
	成長		32.6					32.6			4.0	1.2	5.2	37.8
4	面積		6.10					6.10			1.31	0.51	1.82	7.92
	蓄積		341					341			42	15	57	398
	成長		34.9					34.9			2.8	1.0	3.8	38.7
5	面積		27.58		0.19			27.77			1.29	1.46	2.75	30.52
	蓄積		1,868		18			1,886			51	47	98	1,984
	成長		116.3		0.9			117.2			2.6	2.4	5.0	122.2
6	面積	1.64	3.31		0.80	1.59		7.34			7.00		7.00	14.34
	蓄積	429	925		99	228		1,681			360		360	2,041
	成長	18.3	45.5		3.6	8.2		75.6			14.6		14.6	90.2
7	面積	1.23	2.83		0.46			4.52			3.51		3.51	8.03
	蓄積	342	876		71			1,289			244		244	1,533
	成長	11.7	33.4		1.7			46.8			7.5		7.5	54.3
8	面積		0.73		1.81			2.54			7.09	5.32	12.41	14.95
	蓄積		3,635		266			3,901			486	461	947	4,848
	成長		105.7		6.8			112.5			14.7	13.8	28.5	141.0
9	面積	0.13	8.40		5.79			14.32			2.12	4.90	7.02	21.34
	蓄積	48	1,265		1,138			2,451			178	398	576	3,027
	成長	0.8	34.9		16.9			52.6			5.0	11.0	16.0	68.6
10	面積		1.84		9.30	2.27		13.41			2.09	9.80	11.89	25.30
	蓄積		319		1,869	431		2,619			171	872	1,043	3,662
	成長		6.5		24.6	6.4		37.5			4.3	21.9	26.2	63.7
11	面積	1.26	1.81		66.64	2.20		71.91			0.52	15.48	16.00	87.91
	蓄積	457	275		13,082	522		14,336			17	1,578	1,595	15,931
	成長	5.7	5.5		147.0	7.3		165.5			0.4	29.0	29.4	194.9
12	面積	1.25	0.20		61.66	45.17	1.87	110.15			3.40	50.73	54.13	164.28
	蓄積	527	44		13,566	11,128	253	25,518			354	4,916	5,270	30,788
	成長	5.4	0.7		124.9	144.7	4.8	280.5			6.3	84.1	90.4	370.9
13	面積	0.28	2.99		36.94	45.80	0.22	86.23	0.01		2.17	93.46	95.64	181.87
	蓄積	132	633		7,687	11,755	30	20,237	1		228	9,551	9,780	30,017
	成長	1.2	9.6		72.2	150.0	0.6	233.6			3.9	158.9	162.8	396.4
14	面積	0.15	6.25		72.46	44.53		123.39			3.39	105.84	109.23	232.62
	蓄積	71	1,402		16,843	12,586		30,902			378	11,784	12,162	43,064
	成長	0.7	17.9		130.8	131.7		281.1			4.4	135.6	140.0	421.1
15以上	面積	7.05	13.74	0.22	304.65	64.83	22.17	412.66	0.50		23.85	370.26	394.61	807.27
	蓄積	3,690	3,056	49	76,367	19,310	4,703	107,175	45		2,792	42,187	45,024	152,199
	成長	23.5	11.9	0.3	345.2	101.6	40.9	523.4			21.0	223.6	244.6	768.0
計	面積	14.53	84.03	0.22	560.74	245.92	24.26	929.70	1.03	0.00	61.90	684.09	747.02	1,676.72
	蓄積	5,696	14,798	49	131,006	55,960	4,986	212,495	46	0	4,795	72,427	77,268	289,763
	成長	67.3	455.4	0.3	874.6	549.9	46.3	1,993.8	0.0	0.0	76.3	704.6	780.9	2,774.7
													伐跡	7.08
													未立木地	2.26
													岩石地	0.47
													崩壊地	0.05
													はげ山	
													施設敷	1.52
													林地開発	
													計	11.38
													竹 林	0.14
													更新 困難地	面積
													蓄積	
													成長	
													総 合 計	
													面積	1,688.24
													蓄積	289,763
													成長量	2,774.7

第11表 市町村別・資源構成表（中部山岳）

白馬村

単位 面積：ha、蓄積 成長量：m³

樹種	針 葉 樹							広 葉 樹					計	
	スギ	ヒノキ	サワラ	アカマツ	カラマツ	その他針	小計	クヌギ	ブナ	ナラ	その他広	小計		
1	面積						0.00					0.00	0.00	
	蓄積						0					0	0	
	成長						0.0					0.0	0.0	
2	面積						0.00				1.28	1.28	1.28	
	蓄積						0				11	11	11	
	成長						0.0				1.4	1.4	1.4	
3	面積	0.01					0.01				14.27	14.27	14.28	
	蓄積	1					1				288	288	289	
	成長	0.2					0.2				28.8	28.8	29.0	
4	面積	37.05				0.03	37.08			0.03	2.49	2.52	39.60	
	蓄積	2,608				2	2,610			1	74	75	2,685	
	成長	338.1				0.2	338.3			0.1	4.9	5.0	343.3	
5	面積	0.31	0.52				16.36				3.05	3.05	19.41	
	蓄積	46	37				1,505				147	147	1,652	
	成長	3.5	2.3				83.9				8.3	8.3	92.2	
6	面積	2.37				4.13	6.50			0.20	53.51	53.71	60.21	
	蓄積	327				409	736			8	2,027	2,035	2,771	
	成長	17.7				16.7	34.4			0.3	80.4	80.7	115.1	
7	面積	88.49				11.09	99.61			0.13	65.84	65.97	165.58	
	蓄積	17,538				1,485	19,025			5	2,914	2,919	21,944	
	成長	735.7				44.5	780.3			0.1	88.4	88.5	868.8	
8	面積	92.19	3.29			0.02	95.50			4.12	126.84	130.96	226.46	
	蓄積	20,385	249			3	20,637			227	7,132	7,359	27,996	
	成長	609.7	9.8			0.1	619.6			6.7	217.3	224.0	843.6	
9	面積	59.76	1.95	0.10	0.18	0.92	62.91		4.84	4.87	125.90	135.61	198.52	
	蓄積	15,614	176	8	27	146	15,971		213	319	7,978	8,510	24,481	
	成長	305.5	6.0	0.3	0.4	2.8	315.0		7.6	8.5	202.6	218.7	533.7	
10	面積	99.31	2.50		2.42	2.07	107.15			4.83	163.16	167.99	275.14	
	蓄積	28,376	268		468	382	29,584			365	12,273	12,638	42,222	
	成長	470.0	6.9		6.1	6.7	492.2			9.5	312.8	322.3	814.5	
11	面積	200.09	1.14		5.41	4.96	211.80	0.12		11.43	284.31	295.86	507.66	
	蓄積	65,226	169		970	1,023	67,415	8		981	23,323	24,312	91,727	
	成長	871.7	3.4		11.0	15.0	901.8			18.1	423.1	441.2	1,343.0	
12	面積	237.23	0.87		4.06	39.86	282.03			22.69	335.21	357.90	639.93	
	蓄積	87,586	130		784	8,761	97,262	1		1,961	29,188	31,149	128,411	
	成長	959.4	2.5		8.1	114.9	1,084.9			35.9	527.0	562.9	1,647.8	
13	面積	178.31	0.09		8.41	126.59	313.40		5.92	19.27	443.19	468.38	781.78	
	蓄積	63,569	13		1,599	26,475	91,656		435	1,835	40,583	42,853	134,509	
	成長	709.8	0.3		16.4	338.6	1,065.1		9.4	30.0	680.4	719.8	1,784.9	
14	面積	185.88	0.41		11.50	187.10	384.97			25.13	529.11	554.24	939.21	
	蓄積	63,810	59		2,156	42,098	108,135			2,479	48,879	51,358	159,493	
	成長	681.5	0.8		18.3	478.0	1,178.8			32.8	655.8	688.6	1,867.4	
15以上	面積	365.64	1.27	1.26	145.07	163.26	686.27		357.04	225.70	3,883.76	4,466.50	5,152.77	
	蓄積	142,725	204	218	29,416	39,286	213,896		43,374	24,017	401,112	468,503	682,399	
	成長	1,110.5	0.5	0.2	172.1	217.4	1,506.2		138.6	101.2	1,245.2	1,485.0	2,991.2	
計	面積	1,546.64	12.04	1.36	177.05	555.56	2,303.59	0.12	367.80	318.40	6,031.92	6,718.24	9,021.83	
	蓄積	507,811	1,305	226	35,420	121,492	668,433	8	44,022	32,198	575,929	652,157	1,320,590	
	成長	6,813.3	32.5	0.5	232.4	1,313.0	8,400.7	0.0	155.6	243.2	4,476.4	4,875.2	13,275.9	
総合計													面積	10,620.32
													蓄積	1,320,590
													成長量	13,275.9

第11表 市町村別・資源構成表（中部山岳）

小谷村

単位 面積：ha、蓄積 成長量：m<sup>3</sup>

樹種	針 葉 樹							広 葉 樹					計		
	スギ	ヒノキ	サワラ	アカマツ	カラマツ	その他針	小計	クヌギ	ブナ	ナラ	その他広	小計			
1	面積						0.00				6.71	6.71	6.71		
	蓄積						0					0	0		
	成長						0.0					0.0	0.0		
2	面積						0.00				4.68	4.68	4.68		
	蓄積						0				43	43	43		
	成長						0.0				5.3	5.3	5.3		
3	面積						0.00				0.16	0.16	0.16		
	蓄積						0				2	2	2		
	成長						0.0				0.2	0.2	0.2		
4	面積	0.78					0.78				0.54	0.54	1.32		
	蓄積	69					69				16	16	85		
	成長	9.0					9.0				1.4	1.4	10.4		
5	面積	22.44	0.56				23.00		0.45		42.66	43.11	66.11		
	蓄積	2,538	52				2,590		9		1,393	1,402	3,992		
	成長	198.1	3.1				201.2		0.7		70.9	71.6	272.8		
6	面積	21.47	5.00				26.47		3.64	1.41	44.85	49.90	76.37		
	蓄積	3,990	206				4,196		95	64	2,045	2,204	6,400		
	成長	206.9	12.4				219.3		6.2	2.6	80.6	89.4	308.7		
7	面積	38.55				2.15	40.70		3.94	2.65	143.71	150.30	191.00		
	蓄積	8,412				256	8,668		134	147	7,237	7,518	16,186		
	成長	331.3				7.7	339.0		7.5	4.6	222.9	235.0	574.0		
8	面積	76.61					76.61				35.31	35.31	111.92		
	蓄積	20,544					20,544				1,914	1,914	22,458		
	成長	588.0					588.0				58.4	58.4	646.4		
9	面積	163.39				1.50	164.89		10.29	0.09	200.23	210.61	375.50		
	蓄積	44,773				141	44,914		478	6	12,746	13,230	58,144		
	成長	853.0				4.4	857.4		17.2	0.2	333.0	350.4	1,207.8		
10	面積	322.21	0.04			2.65	324.90	0.04	13.37	10.58	318.72	342.71	667.61		
	蓄積	104,013	7			180	104,200	3	801	934	24,247	25,985	130,185		
	成長	1,659.5	0.1			5.0	1,664.6		24.2	23.4	610.7	658.3	2,322.9		
11	面積	462.75			1.07	31.36	495.18		71.76	0.02	419.78	491.56	986.74		
	蓄積	158,710			242	3,511	162,463		3,839	2	35,246	39,087	201,550		
	成長	2,052.5			3.6	80.7	2,136.8		100.2		660.3	760.5	2,897.3		
12	面積	411.89			2.09	24.56	438.54		104.44	4.82	683.02	792.28	1,230.82		
	蓄積	154,460			487	5,358	160,305		7,669	535	59,675	67,879	228,184		
	成長	1,667.5			4.4	69.9	1,741.8		182.7	9.6	1,102.6	1,294.9	3,036.7		
13	面積	430.07			7.84	60.28	498.91	0.72	21.35	4.27	1,163.56	1,189.18	1,688.09		
	蓄積	159,434			1,856	12,880	174,267	97	1,207	397	103,718	105,322	279,589		
	成長	1,689.3			17.1	163.2	1,871.4	1.8	28.9	6.9	1,722.5	1,758.3	3,629.7		
14	面積	318.60				31.68	350.28		39.42	14.30	1,159.73	1,213.45	1,563.73		
	蓄積	126,721				8,145	134,866		3,428	1,492	113,997	118,917	253,783		
	成長	1,208.8				92.6	1,301.4		70.2	18.4	1,443.6	1,532.2	2,833.6		
15 以上	面積	682.83	0.30		6.43	88.68	934.86	156.62	1,399.34	85.32	6,508.30	7,992.96	8,927.82		
	蓄積	312,855	71		1,386	22,346	370,129	33,471	176,225	9,689	665,803	851,717	1,221,846		
	成長	1,782.0	0.5		0.6	63.2	1,850.3	4.0	985.6	28.6	1,680.1	2,694.3	4,544.6		
計	面積	2,951.59	5.90	0.00	16.36	208.42	3,375.12	192.85	0.04	1,668.00	123.46	10,731.96	12,523.46	15,898.58	
	蓄積	1,096,519	336	0	3,729	49,227	1,187,211	37,400	3	193,885	13,266	1,028,082	1,235,236	2,422,447	
	成長	12,245.9	16.1	0.0	22.1	400.2	12,780.2	95.9	0.0	1,423.4	94.3	7,992.5	9,510.2	22,290.4	
													伐跡	1.95	
													未立木地	210.47	
													岩石地	108.69	
													崩壊地	94.37	
													はげ山		
													施設敷	10.65	
													林地開発	29.47	
													計	455.60	
													竹 林		
													更新 困難地	面積	84.38
														蓄積	24,471
														成長	
													総 合 計		
													面積	16,438.56	
													蓄積	2,446,918	
													成長量	22,290.4	

第11表 市町村別・資源構成表（中部山岳）

長野市

単位 面積：ha、蓄積 成長量：m³

樹種	針 葉 樹							広 葉 樹					計		
	スギ	ヒノキ	サワラ	アカマツ	カラマツ	その他針	小計	クヌギ	ブナ	ナラ	その他広	小計			
1	面積	3.05					11.99					0.00	11.99		
	蓄積						0					0	0		
	成長						0.0					0.0	0.0		
2	面積						0.00	0.71		4.50	1.88	7.09	7.09		
	蓄積						0	9		54	21	84	84		
	成長						0.0	2.9		7.6	2.5	13.0	13.0		
3	面積	3.92	0.20				6.77				24.80	24.80	31.57		
	蓄積	149	8				311				571	571	882		
	成長	36.8	1.6				53.8				52.4	52.4	106.2		
4	面積	2.26	4.43		0.19		7.17	8.74		1.26	28.57	38.57	45.74		
	蓄積	291	325		18		657	268		34	845	1,147	1,804		
	成長	30.6	32.2		1.4		65.8	12.4		2.2	57.1	71.7	137.5		
5	面積	12.91	16.29		3.86	0.06	33.17	1.03	3.05	3.02	51.76	58.86	92.03		
	蓄積	2,284	1,502		268	8	4,065	63	76	125	2,206	2,470	6,535		
	成長	161.6	89.5		14.2	0.5	266.0	2.0	5.9	6.8	118.5	133.2	399.2		
6	面積	61.76	16.54		2.17		83.47	2.26		3.98	143.35	149.59	233.06		
	蓄積	15,327	2,191		283	401	18,602	167		187	7,385	7,739	26,341		
	成長	745.7	98.3		10.9	14.6	891.1	3.8		7.3	297.2	308.3	1,199.4		
7	面積	209.70	31.37		1.59	8.99	252.52	9.02	6.16	30.37	349.39	394.94	647.46		
	蓄積	60,327	4,917		244	1,566	67,110	682	203	1,820	20,029	22,734	89,844		
	成長	2,290.8	173.0		6.0	43.8	2,516.1	10.2	11.7	56.6	620.3	698.8	3,214.9		
8	面積	364.49	33.70		4.05	9.33	412.00	5.01		64.81	369.79	439.61	851.61		
	蓄積	121,927	10,475		710	1,875	135,007	404		4,508	24,744	29,656	164,663		
	成長	4,039.5	287.0		14.0	43.3	4,384.5	3.2		137.9	749.9	891.0	5,275.5		
9	面積	831.47	69.53		45.14	26.93	973.96	8.27	10.60	18.44	283.84	321.15	1,295.11		
	蓄積	327,032	14,485		8,902	5,894	356,410	714	796	1,491	22,118	25,119	381,529		
	成長	7,584.3	333.9		135.1	129.0	8,185.7	3.5	27.9	41.9	612.5	685.8	8,871.5		
10	面積	926.45	49.19		121.87	170.78	1,290.25	3.34	4.51	14.33	339.81	361.99	1,652.24		
	蓄積	395,709	10,726		24,660	40,839	474,363	298	387	1,303	29,153	31,141	505,504		
	成長	6,820.4	196.8		325.8	625.0	8,033.9	0.5	10.8	33.4	741.5	786.2	8,820.1		
11	面積	1,318.69	52.85		213.08	353.74	1,948.57	5.88	2.01	31.46	581.73	621.08	2,569.65		
	蓄積	609,087	12,752		44,884	93,424	761,679	526	195	3,245	58,336	62,302	823,981	伐跡	15.45
	成長	7,454.8	205.4		499.9	1,313.3	9,510.2	4.7		65.1	1,158.2	1,228.0	10,738.2	未立木地	572.46
12	面積	1,479.47	3.18		345.75	1,430.51	3,260.17	24.14	6.70	50.34	940.22	1,021.40	4,281.57	岩石地	409.44
	蓄積	723,906	819		76,554	398,259	1,199,753	2,145	484	5,514	98,783	106,926	1,306,679	崩壊地	253.98
	成長	8,044.1	11.6		707.9	5,182.1	13,949.9	11.6		100.9	1,857.9	1,970.4	15,920.3	はげ山	0.54
13	面積	1,354.33	5.84	0.26	290.56	2,601.35	4,255.26	105.29	7.97	191.76	2,329.72	2,634.74	6,890.00	施設敷	21.26
	蓄積	678,633	1,546	75	65,354	741,618	1,487,737	9,240	877	21,968	258,439	290,524	1,778,261	林地開発	27.90
	成長	7,370.5	20.9	0.8	593.4	9,510.9	17,505.9	19.3		353.1	4,221.2	4,593.6	22,099.5	計	1,301.03
14	面積	1,105.33	6.44		227.19	1,729.49	3,070.85	158.61	2.89	345.42	3,745.38	4,252.30	7,323.15	竹 林	110.51
	蓄積	577,459	1,786		53,349	520,402	1,153,444	13,823	107	41,503	439,062	494,495	1,647,939	更新 困難地	
	成長	4,716.0	19.9		425.0	5,597.5	10,765.5	7.1		2.1	451.8	4,943.8	5,397.7	面積	
15 以上	面積	1,720.55	89.72	1.29	1,467.46	1,169.79	4,457.20	206.74	462.33	727.03	8,255.01	9,651.11	14,108.31	蓄積	
	蓄積	953,520	25,149	383	366,957	369,609	1,717,693	17,717	64,348	91,846	1,011,753	1,185,664	2,903,357	成長	
	成長	3,673.4	30.8	1.7	1,244.6	2,113.7	7,080.3	16.1		60.7	638.5	6,702.7	13,783.0	総合計	
計	面積	9,394.38	379.28	1.55	2,722.91	7,515.85	20,063.35	539.04	506.22	1,486.72	17,445.25	19,977.23	40,040.58	面積	41,452.12
	蓄積	4,465,651	86,681	458	642,183	2,174,072	7,786	7,376,831	46,056	67,473	1,735,98	2,260,572	9,637,403	蓄積	9,637,403
	成長	52,968.5	1,500.9	2.5	3,978.2	24,590.7	167.9	83,208.7	38.5	154.7	1,903.1	21,436.5	106,741.5	成長量	106,741.5

第11表 市町村別・資源構成表（千曲川下流）

須坂市

単位 面積：ha、蓄積 成長量：m<sup>3</sup>

樹種	針 葉 樹							広 葉 樹					計		
	スギ	ヒノキ	サワラ	アカマツ	カラマツ	その他針	小計	クヌギ	ブナ	ナラ	その他広	小計			
1	面積			1.59	3.53		5.12					0.00	5.12		
	蓄積						0					0	0		
	成長						0.0					0.0	0.0		
2	面積				2.62		2.62				3.47	3.47	6.09		
	蓄積						0				49	49	49		
	成長						0.0				7.2	7.2	7.2		
3	面積						0.00			0.10	1.93	2.03	2.03		
	蓄積						0			3	50	53	53		
	成長						0.0			0.3	4.2	4.5	4.5		
4	面積	0.60	0.37				0.97			0.93	0.93	1.86	2.83		
	蓄積	183	33				216			33	35	68	284		
	成長	18.7	3.3				22.0			2.2	2.4	4.6	26.6		
5	面積	5.01				20.24	25.25				10.56	10.56	35.81		
	蓄積	1,515				787	2,302				401	401	2,703		
	成長	106.0				54.8	160.8				20.7	20.7	181.5		
6	面積	28.70	9.05		0.45	14.54	7.22	59.96			34.76	34.76	94.72		
	蓄積	7,822	1,217		63	2,283	506	11,891			1,717	1,717	13,608		
	成長	372.3	53.6		2.3	82.1	27.2	537.5			70.5	70.5	608.0		
7	面積	52.15					52.15			6.34	29.52	35.86	88.01		
	蓄積	17,385					17,385			418	1,774	2,192	19,577		
	成長	633.1					633.1			13.1	55.7	68.8	701.9		
8	面積	195.91			4.18	40.53	5.46	246.08	0.40	14.60	45.78	60.78	306.86		
	蓄積	72,511			689	7,895	559	81,654	34	1,080	3,158	4,272	85,926		
	成長	2,284.7			14.8	184.8	20.7	2,505.0	0.3	32.0	94.9	127.2	2,632.2		
9	面積	111.99			11.61	18.53	6.60	148.73		5.39	46.71	52.10	200.83		
	蓄積	46,250			2,291	4,218	756	53,515		442	3,469	3,911	57,426		
	成長	1,046.8			34.4	92.8	25.7	1,199.7		12.3	95.4	107.7	1,307.4		
10	面積	87.80	0.31		14.75	106.32		209.18	1.12	4.71	38.29	44.12	253.30		
	蓄積	41,077	69		2,793	23,129		67,068	101	441	3,513	4,055	71,123		
	成長	688.1	1.2		36.7	354.7		1,080.7	0.2	11.3	87.9	99.4	1,180.1		
11	面積	97.22			25.53	93.38		216.13	0.02	9.19	107.96	117.17	333.30		
	蓄積	47,666			5,215	24,894		77,775	2	943	10,029	10,974	88,749		
	成長	576.2			58.5	353.0		987.7		18.8	193.1	211.9	1,199.6		
12	面積	254.28			26.92	299.02		580.22	0.21	10.22	126.35	136.78	717.00		
	蓄積	133,761			5,697	80,856		220,314	19	1,143	13,585	14,747	235,061		
	成長	1,439.8			53.1	1,059.1		2,552.0		22.2	249.5	271.7	2,823.7		
13	面積	385.78	0.25		31.18	670.86	0.78	1,088.85	1.82	8.42	197.68	207.92	1,296.77		
	蓄積	208,749	69		7,110	195,154	135	411,217	151	981	21,431	22,563	433,780		
	成長	2,177.8	1.0		66.5	2,480.3	2.6	4,728.2		16.4	353.0	369.4	5,097.6		
14	面積	214.26			29.06	633.60	0.44	877.36	1.19	21.68	387.18	410.05	1,287.41		
	蓄積	122,134			6,935	184,590	79	313,738	114	2,649	42,049	44,812	358,550		
	成長	1,025.1			54.5	2,010.7	1.2	3,091.5		29.3	475.8	505.1	3,596.6		
15 以上	面積	480.70	2.80	0.19	217.39	683.73	216.10	1,600.91	3.47	3.21	9.85	1,642.79	1,659.32	3,260.23	
	蓄積	305,776	889	60	51,818	212,050	41,280	611,873	319	626	1,022	190,509	192,476	804,349	
	成長	1,493.8			181.6	1,238.4	295.2	3,209.0			7.0	805.3	812.3	4,021.3	
計	面積	1,914.40	12.78	0.19	362.66	2,566.66	256.84	5,113.53	8.23	3.21	91.43	2,673.91	2,776.78	7,890.31	
	蓄積	1,004,829	2,277	60	82,611	735,069	44,102	1,868,948	740	626	9,155	291,769	302,290	2,171,238	
	成長	11,862.4	59.1	0.0	502.4	7,855.9	427.4	20,707.2	0.5	0.0	164.9	2,515.6	2,681.0	23,388.2	
													伐跡	7.52	
													未立木地	314.43	
													岩石地	51.99	
													崩壊地	50.85	
													はげ山	0.63	
													施設敷	7.26	
													林地開発	4.37	
													計	437.05	
													竹 林	7.76	
													更新 困難地	面積	12.17
													蓄積	2,031	
													成長	11.4	
													総 合 計		
													面積	8,347.29	
													蓄積	2,173,269	
													成長量	23,399.6	



第11表 市町村別・資源構成表（千曲川下流）

千曲市

単位 面積：ha、蓄積 成長量：m³

樹種	針 葉 樹							広 葉 樹					計	
	スギ	ヒノキ	サワラ	アカマツ	カラマツ	その他針	小計	クヌギ	ブナ	ナラ	その他広	小計		
1	面積						0.00					0.00	0.00	
	蓄積						0					0	0	
	成長						0.0					0.0	0.0	
2	面積				0.08	0.29	0.37				0.13	0.13	0.50	
	蓄積						0				1	1	1	
	成長						0.0				0.1	0.1	0.1	
3	面積				0.03		0.03				1.52	1.52	1.55	
	蓄積				2	589	591				40	40	631	
	成長				0.3	58.9	59.2				3.6	3.6	62.8	
4	面積		2.39		0.30	0.02	2.71				0.13	0.13	2.84	
	蓄積		408		27	2	437				3	3	440	
	成長		40.6		2.2	0.1	42.9				0.2	0.2	43.1	
5	面積	1.96	19.86		0.08		21.90		1.24	4.15	10.56	15.95	37.85	
	蓄積	396	2,239		8		2,643		29	188	438	655	3,298	
	成長	27.8	132.5		0.4		160.7		2.3	10.1	23.9	36.3	197.0	
6	面積	1.09	13.75		0.49		15.33	0.18		3.11	29.34	32.63	47.96	
	蓄積	277	2,797		57		3,131	12		146	1,525	1,683	4,814	
	成長	13.2	125.6		2.2		141.0	0.1		6.2	62.4	68.7	209.7	
7	面積	2.99	15.73		0.24	0.11	19.07	4.97		0.08	23.48	28.53	47.60	
	蓄積	933	4,028		39	20	5,020	393		5	1,411	1,809	6,829	
	成長	34.4	138.8		0.9	0.6	174.7	6.3		0.2	43.6	50.1	224.8	
8	面積	18.77	20.75		1.62	0.06	41.20	9.15		0.76	66.11	76.02	117.22	
	蓄積	7,745	4,016		283	9	12,053	658		56	4,501	5,215	17,268	
	成長	256.7	114.6		5.8	0.2	377.3	5.2		1.6	136.0	142.8	520.1	
9	面積	61.45	52.23		16.44	0.92	131.04	4.89		3.52	30.45	38.86	169.90	
	蓄積	24,002	10,544		2,977	213	37,736	431		289	2,436	3,156	40,892	
	成長	559.5	242.4		46.4	4.6	852.9	2.2		8.0	68.6	78.8	931.7	
10	面積	100.73	45.57		38.29	2.87	187.46	6.60		0.96	49.15	56.71	244.17	
	蓄積	40,688	9,886		6,934	722	58,230	580		76	4,415	5,071	63,301	
	成長	720.7	181.4		97.3	10.9	1,010.3	1.0		1.9	112.7	115.6	1,125.9	
11	面積	108.16	26.87		107.67	27.22	269.92	8.29		2.95	53.53	64.77	334.69	
	蓄積	46,901	6,291		21,799	6,731	81,722	728		251	5,343	6,322	88,044	
	成長	606.5	103.9		246.3	96.2	1,052.9			4.8	106.0	110.8	1,163.7	
12	面積	150.29	3.96		278.19	258.01	690.45	9.26		10.23	106.59	126.08	816.53	
	蓄積	66,031	1,003		58,929	67,668	193,631	819		1,106	11,327	13,252	206,883	
	成長	776.7	14.3		560.5	881.0	2,232.5			20.5	213.3	233.8	2,466.3	
13	面積	118.34	0.94	0.13	156.66	539.29	815.36	18.82		15.26	313.88	347.96	1,163.32	
	蓄積	54,837	223	32	33,606	145,635	234,333	1,657		1,783	33,544	36,984	271,317	
	成長	616.6	3.2	0.5	316.1	1,855.5	2,791.9			27.9	540.9	568.8	3,360.7	
14	面積	108.04	5.20		123.24	401.53	638.01	81.67		46.22	658.15	786.04	1,424.05	
	蓄積	46,227	1,370		26,802	108,673	183,072	7,055		5,606	75,648	88,309	271,381	
	成長	417.3	15.9		219.2	1,193.7	1,846.1			61.2	874.2	935.4	2,781.5	
15 以上	面積	230.32	111.20		796.67	487.81	1,626.00	71.29		26.45	616.05	713.79	2,339.79	
	蓄積	117,759	31,489		184,183	139,969	473,400	6,155		3,329	72,973	82,457	555,857	
	成長	516.5	38.7		673.2	791.5	2,019.9			29.0	542.7	571.7	2,591.6	
計	面積	902.14	318.45	0.13	1,520.00	1,718.13	4,458.85	215.12	1.24	113.69	1,959.07	2,289.12	6,747.97	
	蓄積	405,796	74,294	32	335,646	470,231	1,285,999	18,488	29	12,835	213,605	244,957	1,530,956	
	成長	4,545.9	1,151.9	0.5	2,170.8	4,893.2	12,762.3	14.8	2.3	171.4	2,728.2	2,916.7	15,679.0	
													伐跡	2.44
													未立木地	78.42
													岩石地	12.23
													崩壊地	42.65
													はげ山	3.14
													施設敷	6.24
													林地開発	
													計	145.12
													竹 林	12.60
													更新 困難地	面積
													蓄積	
													成長	
													総 合 計	
													面積	6,905.69
													蓄積	1,530,956
													成長量	15,679.0

第11表 市町村別・資源構成表（千曲川下流）

坂城町

単位 面積：ha、蓄積 成長量：m³

樹種	針 葉 樹							広 葉 樹					計		
	スギ	ヒノキ	サワラ	アカマツ	カラマツ	その他針	小計	クヌギ	ブナ	ナラ	その他広	小計			
1	面積						0.00					0.00	0.00		
	蓄積						0					0	0		
	成長						0.0					0.0	0.0		
2	面積	0.55	0.20				5.69					0.00	5.69		
	蓄積						0					0	0		
	成長						0.0					0.0	0.0		
3	面積	0.55	0.95				6.71				0.21	0.21	6.92		
	蓄積	287	1,315				4,025				4	4	4,029		
	成長	70.7	242.0				555.0				0.3	0.3	555.3		
4	面積	0.89	10.09				10.98	0.04			9.62	9.66	20.64		
	蓄積	126	1,861				2,093	1			314	315	2,408		
	成長	13.2	184.8				205.2	0.1			21.5	21.6	226.8		
5	面積	0.40	6.06		0.28		6.74			0.05	5.99	6.04	12.78		
	蓄積	70	1,177		11		1,265			2	260	262	1,527		
	成長	4.9	69.6		0.7		75.6			0.1	13.5	13.6	89.2		
6	面積	1.20	8.90		0.79		10.89			13.20	21.01	34.21	45.10		
	蓄積	309	1,242		119		1,670			719	986	1,705	3,375		
	成長	14.9	54.7		4.4		74.0			29.4	39.6	69.0	143.0		
7	面積	4.15	7.07		0.70		11.92	0.46			26.42	26.88	38.80		
	蓄積	1,248	1,101		106		2,455	36			1,471	1,507	3,962		
	成長	46.5	37.7		2.6		86.8	0.6			45.3	45.9	132.7		
8	面積	7.53	6.83		3.40	0.05	17.81	1.25		3.57	8.21	13.03	30.84		
	蓄積	2,701	1,220		557	10	4,488	107		240	542	889	5,377		
	成長	89.3	33.4		12.4	0.2	135.3	1.1		7.2	16.4	24.7	160.0		
9	面積	16.05	2.26		24.44	0.36	43.11	1.23		0.32	14.00	15.55	58.66		
	蓄積	6,452	463		4,846	59	11,820	106		27	1,091	1,224	13,044		
	成長	148.9	10.3		73.2	1.3	233.7	0.5		0.8	30.3	31.6	265.3		
10	面積	19.51	0.45		33.38	3.45	56.83	2.27		0.18	13.38	15.83	72.66		
	蓄積	8,653	102		6,829	854	16,443	203		16	1,140	1,359	17,802		
	成長	147.3	1.8		89.5	12.8	251.5	0.2		0.4	29.9	30.5	282.0		
11	面積	14.83	4.11		34.43	13.30	66.67	1.15		0.37	16.50	18.02	84.69		
	蓄積	6,572	679		7,503	3,629	18,383	97		31	1,685	1,813	20,196		
	成長	82.7	12.1		83.5	51.1	229.4			0.6	33.3	33.9	263.3		
12	面積	21.87			81.48	52.61	155.96	1.01		0.23	64.99	66.23	222.19		
	蓄積	10,684			17,881	15,051	43,616	91		26	6,809	6,926	50,542		
	成長	117.3			166.1	195.7	479.1			0.5	129.4	129.9	609.0		
13	面積	19.81	0.11		99.76	155.93	275.72	6.52		0.37	135.39	142.28	418.00		
	蓄積	10,249	30		23,208	45,123	78,629	581		42	14,411	15,034	93,663		
	成長	107.2	0.4		210.4	578.2	896.6			0.7	234.3	235.0	1,131.6		
14	面積	22.33	0.45		125.71	384.82	533.31	63.84		13.11	318.71	395.66	928.97		
	蓄積	11,891	133		30,070	115,897	157,991	5,693		1,624	38,196	45,513	203,504		
	成長	96.9	1.3		239.4	1,254.0	1,591.6			16.5	419.4	435.9	2,027.5		
15以上	面積	82.36	6.25	0.22	565.66	401.76	1,056.25	66.52		27.59	431.37	525.48	1,581.73		
	蓄積	46,676	1,891	69	133,997	124,746	307,379	5,796		3,529	51,465	60,790	368,169		
	成長	175.4	4.2		523.3	760.9	1,463.8			29.6	410.6	440.2	1,904.0		
計	面積	212.03	53.73	0.22	970.03	1,022.43	2,258.59	144.29	0.00	58.99	1,065.80	1,269.08	3,527.67		
	蓄積	105,918	11,214	69	225,127	307,905	650,257	12,711	0	6,256	118,374	137,341	787,598		
	成長	1,115.2	652.3	0.0	1,405.5	3,104.1	6,277.6	2.5	0.0	85.8	1,423.8	1,512.1	7,789.7		
													伐跡		
													未立木地	11.48	
													岩石地	36.94	
													崩壊地	4.59	
													はげ山	0.35	
													施設敷	1.48	
													林地開発	0.01	
													計	54.85	
													竹 林	14.32	
													更新	面積	4.78
													困難地	蓄積	801
													成長	4.9	
													総合計		
													面積	3,601.62	
													蓄積	788,399	
													成長量	7,794.6	

第11表 市町村別・資源構成表（千曲川下流）

小布施町

単位 面積：ha、蓄積 成長量：m³

樹種	針 葉 樹							広 葉 樹					計	
	スギ	ヒノキ	サワラ	アカマツ	カラマツ	その他針	小計	クヌギ	ブナ	ナラ	その他広	小計		
1	面積						0.00					0.00	0.00	
	蓄積						0					0	0	
	成長						0.0					0.0	0.0	
2	面積						0.00					0.00	0.00	
	蓄積						0					0	0	
	成長						0.0					0.0	0.0	
3	面積						0.00				0.93	0.93	0.93	
	蓄積						0				22	22	22	
	成長						0.0				1.8	1.8	1.8	
4	面積						0.00					0.00	0.00	
	蓄積						0					0	0	
	成長						0.0					0.0	0.0	
5	面積						0.00	0.13		0.17	4.26	4.56	4.56	
	蓄積						0	8		7	178	193	193	
	成長						0.0	0.3		0.4	9.1	9.8	9.8	
6	面積						0.00			2.21	4.83	7.04	7.04	
	蓄積						0			95	236	331	331	
	成長						0.0			3.8	9.6	13.4	13.4	
7	面積						0.00	0.57		1.34	4.56	6.47	6.47	
	蓄積						0	47		87	266	400	400	
	成長						0.0	0.7		2.7	8.2	11.6	11.6	
8	面積						0.00	1.24		1.61	2.35	5.20	5.20	
	蓄積						0	105		111	174	390	390	
	成長						0.0	1.1		3.3	5.1	9.5	9.5	
9	面積	2.84					2.84	1.03		0.40	3.11	4.54	7.38	
	蓄積	1,166					1,166	90		31	258	379	1,545	
	成長	26.8					26.8	0.5		0.9	7.3	8.7	35.5	
10	面積	2.45					2.45				1.27	1.27	3.72	
	蓄積	1,099					1,099				101	101	1,200	
	成長	18.8					18.8				2.5	2.5	21.3	
11	面積	3.51			1.13	0.28	4.92	0.25			4.25	4.50	9.42	
	蓄積	1,668			250	78	1,996	23			447	470	2,466	
	成長	20.0			2.7	1.1	23.8				8.9	8.9	32.7	
12	面積	10.95			1.13	7.73	19.81	2.59		2.51	9.94	15.04	34.85	
	蓄積	6,454			254	2,253	8,961	233		290	1,094	1,617	10,578	
	成長	66.6			2.2	29.3	98.1			4.9	19.7	24.6	122.7	
13	面積	5.57			2.41	10.25	18.23	5.67		1.21	13.94	20.82	39.05	
	蓄積	3,175			571	2,909	6,655	512		146	1,577	2,235	8,890	
	成長	33.4			5.2	37.9	76.5			1.9	24.6	26.5	103.0	
14	面積	4.51				2.58	7.09	15.46		10.32	33.61	59.39	66.48	
	蓄積	2,741				771	3,512	1,394		1,269	4,063	6,726	10,238	
	成長	23.9				8.5	32.4			13.5	43.7	57.2	89.6	
15 以上	面積	0.63			8.51	1.81	10.95	3.28		3.47	30.37	37.12	48.07	
	蓄積	361			2,111	590	3,062	296		441	3,797	4,534	7,596	
	成長	2.3			8.1	4.7	15.1			4.0	31.2	35.2	50.3	
計	面積	30.46	0.00	0.00	13.18	22.65	66.29	30.22	0.00	23.24	113.42	166.88	233.17	
	蓄積	16,664	0	0	3,186	6,601	26,451	2,708	0	2,477	12,213	17,398	43,849	
	成長	191.8	0.0	0.0	18.2	81.5	291.5	2.6	0.0	35.4	171.7	209.7	501.2	
総合計													面積	254.17
													蓄積	43,849
													成長量	501.2

第11表 市町村別・資源構成表（千曲川下流）

高山村

単位 面積：ha、蓄積 成長量：m³

樹種	針 葉 樹							広 葉 樹					計	
	スギ	ヒノキ	サワラ	アカマツ	カラマツ	その他針	小計	クヌギ	ブナ	ナラ	その他広	小計		
1	面積				0.22		0.22					0.00	0.22	
	蓄積						0					0	0	
	成長						0.0					0.0	0.0	
2	面積				3.20		3.20				2.38	2.38	5.58	
	蓄積						0				19	19	19	
	成長						0.0				2.7	2.7	2.7	
3	面積						0.00				5.87	5.87	5.87	
	蓄積						0				129	129	129	
	成長						0.0				11.0	11.0	11.0	
4	面積	0.36	0.25		3.27		3.88				0.11	0.11	3.99	
	蓄積	43	19		293		355				3	3	358	
	成長	4.2	1.9		20.5		26.6				0.2	0.2	26.8	
5	面積	0.02			9.93	2.97	12.92			0.32	4.82	5.14	18.06	
	蓄積	3			1,269	48	1,320			12	164	176	1,496	
	成長	0.2			68.7	3.3	72.2			0.6	8.9	9.5	81.7	
6	面積	3.35			0.10	10.40	13.85			1.65	10.87	12.52	26.37	
	蓄積	860			21	221	1,102			89	518	607	1,709	
	成長	41.2			0.7	11.9	53.8			3.8	21.1	24.9	78.7	
7	面積	7.05			10.69	18.19	35.93			0.25	45.90	46.15	82.08	
	蓄積	2,169			2,266	1,079	5,514			16	2,032	2,048	7,562	
	成長	80.3			65.5	47.5	193.3			0.5	61.8	62.3	255.6	
8	面積	40.81			0.10	5.42	6.68			6.10	27.39	33.49	86.50	
	蓄積	15,464			19	1,173	202	16,858			424	1,834	2,258	
	成長	480.9			0.4	26.6	7.4	515.3			12.6	55.0	67.6	
9	面積	73.48			4.89	30.55	57.64			4.10	82.70	86.80	253.36	
	蓄積	30,857			998	6,382	4,835	43,072			341	4,931	5,272	
	成長	698.2			15.1	133.5	151.3	998.1			9.7	131.2	140.9	
10	面積	96.19			14.29	146.57	30.76	287.81			5.69	141.11	146.80	
	蓄積	44,014			2,935	32,603	2,391	81,943			542	11,710	12,252	
	成長	742.8			38.8	517.1	66.9	1,365.6			13.7	293.9	307.6	
11	面積	163.95			30.96	192.71	23.26	410.88			3.43	297.45	300.88	
	蓄積	80,855			6,916	50,557	1,911	140,239			353	24,621	24,974	
	成長	977.2			76.2	711.3	44.0	1,808.7			7.0	460.5	467.5	
12	面積	177.47			20.76	356.26	8.82	563.31			8.89	300.81	309.70	
	蓄積	96,640			3,473	101,442	842	202,397			999	27,597	28,596	
	成長	1,023.1			34.3	1,320.8	16.1	2,394.3			18.8	502.9	521.7	
13	面積	267.53			15.56	829.06	2.49	1,114.64	0.23		26.84	244.93	1,359.57	
	蓄積	152,445			3,739	227,125	258	383,567	21		3,138	22,510	409,236	
	成長	1,567.1			32.7	2,909.6	4.6	4,514.0			49.1	359.6	408.7	
14	面積	100.72	0.45		8.60	226.55		336.32	0.03		42.86	355.64	734.85	
	蓄積	58,464	129		1,978	69,206		129,777	3		5,157	35,690	170,627	
	成長	496.7	1.4		15.9	763.0		1,277.0			58.1	452.2	510.3	
15 以上	面積	253.64	1.97		83.47	152.84	335.14	827.06			41.48	1,453.94	2,322.48	
	蓄積	165,660	617		20,312	48,304	70,613	305,506			5,345	159,123	469,974	
	成長	877.9	1.6		74.1	301.4	49.7	1,304.7			46.5	904.2	2,255.4	
計	面積	1,184.57	2.67	0.00	178.63	1,967.37	496.35	3,829.59	0.26	0.00	141.61	2,946.85	6,918.31	
	蓄積	647,474	765	0	40,370	540,641	82,400	1,311,650	24	0	16,416	290,881	1,618,971	
	成長	6,989.8	4.9	0.0	287.5	6,838.7	402.7	14,523.6	0.0	0.0	220.4	3,265.2	18,009.2	
総合計													面積	7,548.38
													蓄積	1,618,971
													成長量	18,009.2

第11表 市町村別・資源構成表（千曲川下流）

信濃町

単位 面積：ha、蓄積 成長量：m<sup>3</sup>

樹種	針葉樹	針葉樹						広葉樹					計		
		スギ	ヒノキ	サワラ	アカマツ	カラマツ	その他針	小計	クヌギ	ブナ	ナラ	その他広		小計	
1	面積	2.82				0.74		3.56					0.00	3.56	
	蓄積							0					0	0	
	成長							0.0					0.0	0.0	
2	面積					2.86		2.86				3.82	3.82	6.68	
	蓄積							0				56	56	56	
	成長							0.0				8.3	8.3	8.3	
3	面積							0.00	0.06			3.02	3.08	3.08	
	蓄積							0	1			72	73	73	
	成長							0.0	0.1			6.1	6.2	6.2	
4	面積	1.16				0.58		1.74			0.07	7.10	7.17	8.91	
	蓄積	171				51		222			2	236	238	460	
	成長	18.1				3.4		21.5			0.1	15.9	16.0	37.5	
5	面積	0.98	3.41			0.67		5.06			3.52	10.64	14.16	19.22	
	蓄積	176	382			92		650			159	446	605	1,255	
	成長	12.3	22.6			5.0		39.9			8.2	23.3	31.5	71.4	
6	面積	9.73				0.30		10.03			1.45	26.75	28.20	38.23	
	蓄積	2,416				49		2,465			69	1,463	1,532	3,997	
	成長	116.1				1.8		117.9			2.8	59.1	61.9	179.8	
7	面積	15.28			0.08		0.09	15.45			6.28	37.72	44.00	59.45	
	蓄積	4,529			14		7	4,550			392	2,344	2,736	7,286	
	成長	167.4			0.3		0.3	168.0			12.1	72.4	84.5	252.5	
8	面積	49.58	0.34		0.02	0.64		50.58			13.68	67.38	81.06	131.64	
	蓄積	17,194	63		4	106		17,367			976	4,607	5,583	22,950	
	成長	568.4	1.7			2.4		572.5			29.5	139.0	168.5	741.0	
9	面積	87.28			1.10	7.60		95.98			8.79	57.70	66.49	162.47	
	蓄積	35,089			213	1,673		36,975			702	4,548	5,250	42,225	
	成長	808.0			3.2	37.0		848.2			19.5	126.7	146.2	994.4	
10	面積	92.22			0.27	17.91		110.40			3.30	33.14	36.44	146.84	
	蓄積	40,125			34	4,434		44,593			307	3,039	3,346	47,939	
	成長	685.8			0.5	66.7		753.0			7.7	77.2	84.9	837.9	
11	面積	103.70			0.72	38.34		142.76			4.15	50.46	54.61	197.37	
	蓄積	48,145			146	10,179		58,470			437	4,929	5,366	63,836	伐跡
	成長	583.1			1.6	143.7		728.4			8.7	97.9	106.6	835.0	未立木地
12	面積	174.99	1.20		0.29	130.06		306.54			6.41	87.35	93.76	400.30	岩石地
	蓄積	87,911	382		67	37,555		125,915			703	9,411	10,114	136,029	崩壊地
	成長	960.8	5.0		0.6	477.6		1,444.0			13.5	180.5	194.0	1,638.0	はげ山
13	面積	227.73			1.22	423.90	0.87	653.72			27.55	253.93	281.48	935.20	施設敷
	蓄積	114,653			292	126,440	151	241,536			3,229	29,255	32,484	274,020	林地開発
	成長	1,233.9			2.1	1,599.0	2.9	2,837.9			51.0	479.1	530.1	3,368.0	計
14	面積	76.62	0.17		5.34	396.67	0.01	478.81			46.16	581.14	627.30	1,106.11	竹林
	蓄積	40,512	49		1,310	123,560	2	165,433			5,640	65,316	70,956	236,389	更新
	成長	324.5	0.5		10.4	1,301.3		1,636.7			61.2	700.2	761.4	2,398.1	困難地
15以上	面積	227.73	4.34		49.80	244.11	5.43	531.41	13.17		113.86	1,305.83	1,432.86	1,964.27	
	蓄積	127,739	1,368		13,169	80,414	1,124	223,814	2,569		14,628	167,274	184,471	408,285	
	成長	539.8			42.8	454.1	6.1	1,042.8			113.5	917.0	1,030.5	2,073.3	総合計
計	面積	1,069.82	9.46	0.00	58.84	1,264.38	6.40	2,408.90	0.00	13.23	235.22	2,525.98	2,774.43	5,183.33	面積
	蓄積	518,660	2,244	0	15,249	384,553	1,284	921,990	0	2,570	27,244	292,996	322,810	1,244,800	蓄積
	成長	6,018.2	29.8	0.0	61.5	4,092.0	9.3	10,210.8	0.0	0.1	327.8	2,902.7	3,230.6	13,441.4	成長量

第11表 市町村別・資源構成表（千曲川下流）

飯綱町

単位 面積：ha、蓄積 成長量：m<sup>3</sup>

樹種	針 葉 樹							広 葉 樹					計	
	スギ	ヒノキ	サワラ	アカマツ	カラマツ	その他針	小計	クヌギ	ブナ	ナラ	その他広	小計		
1	面積						0.00					0.00	0.00	
	蓄積						0					0	0	
	成長						0.0					0.0	0.0	
2	面積	0.41					5.95			2.08	0.26	2.34	8.29	
	蓄積						0			32	4	36	36	
	成長						0.0			4.6	0.5	5.1	5.1	
3	面積						0.00			1.45	12.57	14.02	14.02	
	蓄積						0			32	300	332	332	
	成長						0.0			2.7	27.9	30.6	30.6	
4	面積	3.87	1.01			0.23	5.11			1.21	7.96	9.17	14.28	
	蓄積	534	84			20	638			44	269	313	951	
	成長	55.0	8.4			1.3	64.7			2.9	18.3	21.2	85.9	
5	面積	0.14	0.06		0.27		0.47			13.40	21.52	34.92	35.39	
	蓄積	30	7		28		65			550	649	1,199	1,264	
	成長	2.1	0.4		1.4		3.9			27.8	34.1	61.9	65.8	
6	面積	3.63	0.25		2.40		6.28			8.19	51.36	59.55	65.83	
	蓄積	973	35		330		1,338			432	2,273	2,705	4,043	
	成長	46.3	1.5		12.2		60.0			17.5	92.0	109.5	169.5	
7	面積	12.68	0.37		1.06	0.39	14.50			23.08	55.58	78.66	93.16	
	蓄積	3,805	60		173	70	4,108			1,422	3,066	4,488	8,596	
	成長	140.6	2.0		4.0	2.0	148.6			44.3	95.7	140.0	288.6	
8	面積	32.03	0.24		1.90	2.30	36.52	0.05		66.60	105.50	172.10	208.62	
	蓄積	11,409	42		221	461	12,138	5		4,810	7,607	12,417	24,555	
	成長	376.0	1.2		4.4	10.7	392.5	0.2		144.6	229.5	374.1	766.6	
9	面積	71.15	0.06		1.16	3.56	75.93			69.24	76.37	145.61	221.54	
	蓄積	28,881	12		208	783	29,884			5,564	6,168	11,732	41,616	
	成長	664.2	0.3		3.4	17.4	685.3			155.3	173.9	329.2	1,014.5	
10	面積	117.39			2.03	8.57	128.24	0.25		26.24	48.33	74.57	202.81	
	蓄積	51,175			426	2,103	53,738	34		2,459	4,487	6,946	60,684	
	成長	869.6			5.4	32.0	907.9	0.9		62.4	114.6	177.0	1,084.9	
11	面積	125.42	1.14		2.00	35.87	164.43			27.98	39.53	67.51	231.94	
	蓄積	59,063	275		371	9,740	69,449			2,939	4,101	7,040	76,489	
	成長	709.5	4.4		4.2	136.7	854.8			58.5	81.2	139.7	994.5	
12	面積	191.90			13.63	149.61	360.60	5.46		29.25	77.29	106.54	467.14	
	蓄積	95,707			3,215	43,411	143,278	945		3,209	8,349	11,558	154,836	
	成長	1,051.1			29.2	565.6	1,663.9	18.0		61.2	158.2	219.4	1,883.3	
13	面積	88.00	0.02		17.07	223.97	332.30	3.24		57.32	140.71	198.03	530.33	
	蓄積	45,010	5		3,984	66,538	116,098	561		6,661	16,357	23,018	139,116	
	成長	491.5	0.1		35.1	859.5	1,396.9	10.7		111.5	274.4	385.9	1,782.8	
14	面積	49.19			31.85	243.89	326.11	1.18		92.39	188.26	280.65	606.76	
	蓄積	25,807			7,887	75,832	109,748	222		11,321	22,978	34,299	144,047	
	成長	208.0			63.9	834.2	1,109.7	3.6		122.6	248.4	371.0	1,480.7	
15以上	面積	78.76	1.11		130.83	209.47	420.18	0.01		112.38	347.25	459.63	879.81	
	蓄積	44,088	350		34,144	67,622	146,206	2		14,468	43,816	58,284	204,490	
	成長	204.4	0.1		156.2	454.2	814.9			104.0	314.3	418.3	1,233.2	
計	面積	774.57	4.26	0.00	204.20	883.40	1,876.62	10.19	0.00	0.00	530.81	1,172.49	3,579.92	
	蓄積	366,482	870	0	50,987	266,580	686,688	1,769	0	0	53,943	120,424	861,055	
	成長	4,818.3	18.4	0.0	319.4	2,913.6	8,103.1	33.4	0.0	0.0	919.9	1,863.0	10,886.0	
総合計													面積	3,606.05
													蓄積	861,055
													成長量	10,886.0

第11表 市町村別・資源構成表（千曲川下流）

小川村

単位 面積：ha、蓄積 成長量：m³

樹種	針 葉 樹							広 葉 樹					計	
	スギ	ヒノキ	サワラ	アカマツ	カラマツ	その他針	小計	クヌギ	ブナ	ナラ	その他広	小計		
1	面積						0.00					0.00	0.00	
	蓄積						0					0	0	
	成長						0.0					0.0	0.0	
2	面積						0.00					0.00	0.00	
	蓄積						0					0	0	
	成長						0.0					0.0	0.0	
3	面積	0.04					0.04			0.34	1.11	1.45	1.49	
	蓄積	4					4			6	22	28	32	
	成長	1.0					1.0			0.5	2.1	2.6	3.6	
4	面積						0.00				1.78	1.78	1.78	
	蓄積						0				47	47	47	
	成長						0.0				3.4	3.4	3.4	
5	面積	1.94	1.93		0.13		4.00			0.46	23.96	24.42	28.42	
	蓄積	406	212		16		634			21	961	982	1,616	
	成長	28.3	12.5		0.8		41.6			1.1	52.9	54.0	95.6	
6	面積	3.24	1.45			0.20	4.89			5.52	33.08	38.60	43.49	
	蓄積	782	178			32	992			297	1,624	1,921	2,913	
	成長	37.8	7.8			1.2	46.8			11.4	64.6	76.0	122.8	
7	面積	7.70	2.69		0.15		10.54	0.03		8.76	153.63	162.42	172.96	
	蓄積	2,361	621		25		3,007	2		530	8,705	9,237	12,244	
	成長	87.5	21.1		0.6		109.2			16.3	267.1	283.4	392.6	
8	面積	35.10	3.12		0.26	0.08	38.56			2.76	38.46	41.22	79.78	
	蓄積	12,088	605		45	14	12,752			197	2,215	2,412	15,164	
	成長	399.7	16.4		1.0	0.2	417.3			5.9	67.8	73.7	491.0	
9	面積	94.74	17.46		4.10	1.07	117.37			0.53	59.32	59.85	177.22	
	蓄積	37,495	3,624		799	241	42,159			44	4,651	4,695	46,854	
	成長	869.2	79.7		12.1	5.3	966.3			1.2	130.6	131.8	1,098.1	
10	面積	84.25			0.46	1.92	86.63			1.80	54.51	56.31	142.94	
	蓄積	36,607			97	438	37,142			163	4,804	4,967	42,109	
	成長	625.2			1.2	6.5	632.9			4.2	124.8	129.0	761.9	
11	面積	204.03			17.05	16.69	237.77			0.33	129.73	130.06	367.83	
	蓄積	95,340			3,783	4,479	103,602			27	12,648	12,675	116,277	
	成長	1,154.7			41.7	62.8	1,259.2			0.5	251.4	251.9	1,511.1	
12	面積	209.35	0.06		6.68	56.20	272.29			2.20	167.45	169.65	441.94	
	蓄積	101,408	16		1,415	16,333	119,172			236	17,661	17,897	137,069	
	成長	1,126.8	0.2		13.5	211.7	1,352.2			4.8	339.8	344.6	1,696.8	
13	面積	173.86	0.08		1.66	65.91	241.65	0.14		6.63	215.99	222.62	464.27	
	蓄積	87,318	22		394	19,652	107,410	24		775	24,450	25,225	132,635	
	成長	956.3	0.3		3.5	253.7	1,214.3	0.5		12.4	407.6	420.0	1,634.3	
14	面積	155.27	0.17		0.60	41.75	197.79	0.51		10.78	365.09	376.38	574.17	
	蓄積	81,674	49		150	13,026	94,899	46		1,303	44,020	45,369	140,268	
	成長	658.7	0.6		1.0	137.6	797.9			14.0	475.1	489.1	1,287.0	
15 以上	面積	242.42	0.50	0.01	9.18	33.90	288.18	0.58		45.49	1,298.44	1,344.51	1,632.69	
	蓄積	134,416	155	3	2,331	11,050	148,510	54		6,024	166,194	172,272	320,782	
	成長	552.3	0.6		7.1	62.0	624.3			20.7	646.8	667.5	1,291.8	
計	面積	1,211.94	27.46	0.01	40.27	217.72	1,499.71	1.12	0.00	85.60	2,542.55	2,629.27	4,128.98	
	蓄積	589,899	5,482	3	9,055	65,265	670,283	102	0	9,623	288,002	297,727	968,010	
	成長	6,497.5	139.2	0.0	82.5	741.0	7,463.0	0.0	0.0	93.0	2,834.0	2,927.0	10,390.0	
総合計													面積	4,215.00
													蓄積	968,010
													成長量	10,390.0

第11表 市町村別・資源構成表（千曲川下流）

中野市

単位 面積：ha、蓄積 成長量：m³

樹種	針 葉 樹							広 葉 樹					計	
	スギ	ヒノキ	サワラ	アカマツ	カラマツ	その他針	小計	クヌギ	ブナ	ナラ	その他広	小計		
1	面積						0.00					0.00	0.00	
	蓄積						0					0	0	
	成長						0.0					0.0	0.0	
2	面積	2.83			0.03		2.86				1.28	1.28	4.14	
	蓄積						0				11	11	11	
	成長						0.0				1.3	1.3	1.3	
3	面積						0.00			0.08	9.25	9.33	9.33	
	蓄積						0			2	207	209	209	
	成長						0.0			0.2	18.1	18.3	18.3	
4	面積	2.12			0.32		2.44			2.29	10.05	12.34	14.78	
	蓄積	666			25		691			72	320	392	1,083	
	成長	70.0			2.1		72.1			4.8	21.5	26.3	98.4	
5	面積	7.54	0.32		0.04	1.17	0.24	9.31	0.16		2.80	40.54	52.81	
	蓄積	1,568	103		4	146	12	1,833	10		120	1,864	3,827	
	成長	109.9	6.0		0.2	7.8	0.8	124.7	0.3		6.2	97.8	229.0	
6	面積	21.67			0.06	0.92	0.02	22.67	0.21		9.83	54.43	87.14	
	蓄積	5,341			8	151	1	5,501	16		502	2,595	8,614	
	成長	256.5			0.3	5.4	0.1	262.3	0.4		20.8	105.8	389.3	
7	面積	43.26	0.15		0.50	1.76		45.67	0.46		22.09	101.53	169.75	
	蓄積	13,158	23		81	314		13,576	37		1,382	5,837	20,832	
	成長	486.7	0.8		1.9	8.8		498.2	0.5		43.5	182.2	724.4	
8	面積	62.78	5.80		2.66	1.96		73.20	2.78		44.04	110.38	230.40	
	蓄積	22,464	917		493	338		24,212	235		3,137	7,472	35,056	
	成長	734.4	27.5		9.9	8.4		780.2	2.5		94.6	225.0	1,102.3	
9	面積	122.60	0.03		0.98	2.46		126.07	2.79		31.36	117.92	278.14	
	蓄積	48,425	7		223	541		49,196	247		2,549	9,381	61,373	
	成長	1,113.7	0.2		3.3	12.0		1,129.2	1.3		71.7	262.8	1,465.0	
10	面積	183.24			12.36	8.30		203.90	2.32		16.97	42.52	265.71	
	蓄積	78,523			2,480	2,041		83,044	207		1,564	3,922	88,737	
	成長	1,356.3			32.2	31.1		1,419.6	0.4		39.9	100.3	1,560.2	
11	面積	213.89			16.05	25.05	0.05	255.04	1.48		16.58	61.01	334.11	
	蓄積	100,806			3,177	6,691	7	110,681	132		1,711	6,048	118,572	
	成長	1,214.3			35.6	94.4	0.2	1,344.5			34.4	120.7	1,499.6	
12	面積	306.80			13.94	137.87		458.61	0.56		16.59	81.47	557.23	
	蓄積	153,167			3,164	37,392		193,723	55		1,823	8,640	204,241	
	成長	1,684.8			29.6	486.9		2,201.3			34.5	165.1	2,400.9	
13	面積	290.46	0.22		25.77	194.67		511.12	5.53		43.67	184.67	744.99	
	蓄積	148,432	60		5,227	56,947		210,666	507		5,169	21,309	237,651	
	成長	1,572.7	0.8		51.2	730.0		2,354.7			84.8	342.6	2,782.1	
14	面積	154.50	0.04		48.64	129.73	0.03	332.94	7.12		52.44	318.78	711.28	
	蓄積	82,093	12		11,912	40,437	6	134,460	657		6,510	37,164	178,791	
	成長	662.4	0.1		91.9	438.9	0.1	1,193.4			72.3	422.9	1,688.6	
15 以上	面積	292.00	0.76		117.64	143.89		554.29	10.61		34.96	465.75	1,065.61	
	蓄積	163,191	239		32,365	47,133		242,928	987		4,326	55,866	304,107	
	成長	828.3			128.4	268.8		1,225.5			36.3	332.4	1,594.2	
計	面積	1,703.69	7.32	0.00	238.99	647.78	0.34	2,598.12	34.02	0.00	293.70	1,599.58	4,525.42	
	蓄積	817,834	1,361	0	59,159	192,131	26	1,070,511	3,090	0	28,867	160,636	1,263,104	
	成長	10,090.0	35.4	0.0	386.6	2,092.5	1.2	12,605.7	5.4	0.0	544.0	2,398.5	15,553.6	
総合計													面積	4,597.72
													蓄積	1,263,104
													成長量	15,553.6



第11表 市町村別・資源構成表（千曲川下流）

飯山市

単位 面積：ha、蓄積 成長量：m³

樹種	針 葉 樹							広 葉 樹					計	
	スギ	ヒノキ	サワラ	アカマツ	カラマツ	その他針	小計	クヌギ	ブナ	ナラ	その他広	小計		
1	面積						0.00				0.12	0.12	0.12	
	蓄積						0					0	0	
	成長						0.0					0.0	0.0	
2	面積	0.35					0.35					0.00	0.35	
	蓄積						0					0	0	
	成長						0.0					0.0	0.0	
3	面積				0.09		0.09				6.56	6.56	6.65	
	蓄積				5		5				159	159	164	
	成長				0.7		0.7				13.7	13.7	14.4	
4	面積	2.49					2.49	0.30		0.43	23.96	24.69	27.18	
	蓄積	2,319					2,319	18		16	715	749	3,068	
	成長	225.0					225.0	0.8		1.0	48.0	49.8	274.8	
5	面積	8.96					8.96		0.30		19.33	19.63	28.59	
	蓄積	1,801					1,801		2		671	673	2,474	
	成長	125.9					125.9		0.2		36.7	36.9	162.8	
6	面積	3.66					3.66				36.58	36.58	40.24	
	蓄積	893					893				1,880	1,880	2,773	
	成長	42.8					42.8				76.1	76.1	118.9	
7	面積	12.19			0.91		13.10		0.19	0.66	104.99	105.84	118.94	
	蓄積	3,736			135		3,871		10	41	6,089	6,140	10,011	
	成長	138.1			3.8		141.9		0.6	1.2	188.1	189.9	331.8	
8	面積	41.68			0.82	0.81	43.31			8.33	115.46	123.79	167.10	
	蓄積	14,041			120	136	14,297			615	8,057	8,672	22,969	
	成長	449.7			2.4	3.3	455.4			18.6	244.3	262.9	718.3	
9	面積	93.68			0.26	3.33	97.40			4.43	158.40	162.83	260.23	
	蓄積	36,754			52	748	37,570			367	12,202	12,569	50,139	
	成長	848.1			0.8	16.6	866.0			10.2	340.1	350.3	1,216.3	
10	面積	117.14			1.68	9.12	127.94			0.94	134.57	135.51	263.45	
	蓄積	50,204			364	2,282	52,850			87	11,883	11,970	64,820	
	成長	858.4			4.6	34.2	897.2			2.3	303.1	305.4	1,202.6	
11	面積	349.47			1.15	28.91	379.53			3.77	182.12	185.89	565.42	
	蓄積	163,356			280	7,651	171,287			392	17,216	17,608	188,895	
	成長	1,978.7			2.9	107.5	2,089.1			7.7	339.7	347.4	2,436.5	
12	面積	386.59			3.07	127.81	517.47	0.15	0.38	4.87	369.14	374.54	892.01	
	蓄積	188,869			735	35,943	225,547	14	26	509	36,946	37,495	263,042	
	成長	2,083.9			6.6	469.7	2,560.2		0.6	10.0	694.3	704.9	3,265.1	
13	面積	352.13			4.16	213.32	569.65	0.18	9.72	4.26	854.01	868.17	1,437.82	
	蓄積	177,388			952	62,649	240,996	16	720	482	91,812	93,030	334,026	
	成長	1,903.2			8.6	802.4	2,714.3		17.3	8.2	1,509.9	1,535.4	4,249.7	
14	面積	305.05			9.62	151.97	466.64	1.09	12.54	15.58	1,123.36	1,152.57	1,619.21	
	蓄積	160,056			2,427	46,914	209,397	98	1,282	1,778	128,793	131,951	341,348	
	成長	1,301.5			19.0	512.6	1,833.1		24.6	20.3	1,481.2	1,526.1	3,359.2	
15 以上	面積	678.59	0.18		59.72	103.17	844.42		186.80	65.99	3,091.57	3,344.36	4,188.78	
	蓄積	370,350	56		15,561	32,587	419,295		21,724	8,211	368,861	398,796	818,091	
	成長	1,556.8			54.9	145.1	1,756.8		269.8	39.2	2,110.6	2,419.6	4,176.4	
計	面積	2,351.98	0.18	0.00	80.57	639.35	3,075.01	1.72	209.93	109.26	6,220.17	6,541.08	9,616.09	
	蓄積	1,169,767	56	0	20,496	189,045	1,380,128	146	23,764	12,498	685,284	721,692	2,101,820	
	成長	11,512.1	0.0	0.0	100.5	2,095.2	13,708.4	0.8	313.1	118.7	7,385.8	7,818.4	21,526.8	
													伐 跡	
													未立木地	102.52
													岩石地	3.43
													崩壊地	21.67
													はげ山	
													施設敷	3.91
													林地開発	1.57
													計	133.10
													竹 林	0.03
													更新 困難地	
													面積	
													蓄積	
													成長	
													総 合 計	
													面積	9,749.22
													蓄積	2,101,820
													成長量	21,526.8

第11表 市町村別・資源構成表（千曲川下流）

山ノ内町

単位 面積：ha、蓄積 成長量：m³

樹種	針 葉 樹							広 葉 樹					計		
	スギ	ヒノキ	サワラ	アカマツ	カラマツ	その他針	小計	クヌギ	ブナ	ナラ	その他広	小計			
1	面積						0.00					0.00	0.00		
	蓄積						0					0	0		
	成長						0.0					0.0	0.0		
2	面積						0.00					0.00	0.00		
	蓄積						0					0	0		
	成長						0.0					0.0	0.0		
3	面積	6.86					6.86				6.67	6.67	13.53		
	蓄積	685					685				172	172	857		
	成長	118.0					118.0				15.5	15.5	133.5		
4	面積	3.74				0.02	3.76				0.11	0.11	3.87		
	蓄積	741				2	743				5	5	748		
	成長	67.2				0.1	67.3				0.3	0.3	67.6		
5	面積	1.89			0.10	0.29	2.28				5.67	5.67	7.95		
	蓄積	351			12	40	403				234	234	637		
	成長	24.6			0.6	2.2	27.4				12.1	12.1	39.5		
6	面積	9.38				0.21	9.59				31.19	31.19	40.78		
	蓄積	2,884				34	2,918				1,527	1,527	4,445		
	成長	137.3				1.2	138.5				62.2	62.2	200.7		
7	面積	9.12				1.42	10.65				13.57	13.57	24.22		
	蓄積	2,551				198	2,759				849	849	3,608		
	成長	102.1				5.9	108.4				26.2	26.2	134.6		
8	面積	64.04				26.90	90.94				25.39	25.39	116.33		
	蓄積	22,565				4,347	26,912				1,784	1,784	28,696		
	成長	717.9				108.8	826.7				53.4	53.4	880.1		
9	面積	103.59			2.44	37.04	143.07		1.19		24.38	25.57	168.64		
	蓄積	39,236			493	6,783	46,512		90		2,059	2,149	48,661		
	成長	916.7			7.4	133.1	1,057.2		3.1		57.5	60.6	1,117.8		
10	面積	166.80	0.39		1.29	9.22	184.63				80.47	80.47	265.10		
	蓄積	70,878	88		261	1,941	73,756				5,560	5,560	79,316		
	成長	1,230.3	1.6		3.4	32.5	1,284.3				139.6	139.6	1,423.9		
11	面積	240.55			18.48	49.79	319.88	0.20	64.69		1,612.72	1,677.61	1,997.49		
	蓄積	123,657			3,546	14,006	141,683	21	3,391		96,165	99,577	241,260		
	成長	1,498.3			40.5	198.9	1,748.6		91.5		1,747.8	1,839.3	3,587.9		
12	面積	363.91			21.87	165.06	593.96				1,112.06	1,112.06	1,706.02		
	蓄積	206,138			5,176	46,103	261,748				76,735	76,735	338,483		
	成長	2,151.7			46.5	605.0	2,885.5				1,391.5	1,391.5	4,277.0		
13	面積	419.80			24.92	286.63	884.19		19.28	0.13	1,127.50	1,146.91	2,031.10		
	蓄積	247,868			6,148	81,169	353,103		999	15	99,837	100,851	453,954		
	成長	2,521.4			55.1	1,043.0	3,447.8		24.0	0.3	1,637.3	1,661.6	5,621.4		
14	面積	292.20			32.57	354.27	722.16				842.10	842.10	1,564.26		
	蓄積	184,196			8,047	105,504	302,507				85,875	85,875	388,382		
	成長	1,581.7			61.6	1,128.9	2,857.9				1,025.8	1,025.8	3,883.7		
15以上	面積	595.51	37.05		141.40	228.66	3,117.85		840.92	3.22	5,555.61	6,399.75	9,517.60		
	蓄積	398,631	10,113		36,824	74,599	919,924		111,647	342	559,912	671,901	1,591,825		
	成長	2,303.1			160.8	412.2	3,447.8		386.0		1,822.3	2,208.3	5,656.1		
計	面積	2,277.39	37.44	0.00	243.07	1,159.51	6,089.82	0.20	926.08	3.35	10,437.44	11,367.07	17,456.89		
	蓄積	1,300,381	10,201	0	60,507	334,726	427,838	21	116,127	357	930,714	1,047,219	3,180,872		
	成長	13,370.3	1.6	0.0	375.9	3,671.8	18,527.4	0.0	504.6	0.3	7,991.5	8,496.4	27,023.8		
													伐跡	14.11	
													未立木地	79.38	
													岩石地	43.63	
													崩壊地	111.46	
													はげ山	22.49	
													施設敷	19.90	
													林地開発	84.35	
													計	375.32	
													竹 林		
													更新 困難地	面積	31.51
													蓄積	4,594	
													成長	3.3	
													総 合 計		
													面積	17,863.72	
													蓄積	3,185,466	
													成長量	27,027.1	

第11表 市町村別・資源構成表（千曲川下流）

木島平村

単位 面積：ha、蓄積 成長量：m³

樹種	針 葉 樹							広 葉 樹					計	
	スギ	ヒノキ	サワラ	アカマツ	カラマツ	その他針	小計	クヌギ	ブナ	ナラ	その他広	小計		
1	面積						0.00					0.00	0.00	
	蓄積						0					0	0	
	成長						0.0					0.0	0.0	
2	面積				12.80		12.80	2.38			2.08	4.46	17.26	
	蓄積						0				31	31	31	
	成長						0.0				4.6	4.6	4.6	
3	面積						0.00				2.59	2.59	2.59	
	蓄積						0				66	66	66	
	成長						0.0				5.7	5.7	5.7	
4	面積	1.60					1.60				5.96	5.96	7.56	
	蓄積	239					239				195	195	434	
	成長	25.0					25.0				13.2	13.2	38.2	
5	面積	21.95			0.07		22.02			0.27	13.60	13.87	35.89	
	蓄積	4,201			8		4,209			11	512	523	4,732	
	成長	294.3			0.4		294.7			0.6	26.7	27.3	322.0	
6	面積	14.60			0.70		15.30			0.30	35.89	36.19	51.49	
	蓄積	3,566			95		3,661			11	1,790	1,801	5,462	
	成長	171.1			3.5		174.6			0.4	73.7	74.1	248.7	
7	面積	12.20			0.56		12.76				31.67	31.67	44.43	
	蓄積	3,776			98		3,874				1,984	1,984	5,858	
	成長	140.0			2.7		142.7				62.3	62.3	205.0	
8	面積	37.51			0.75		38.26			1.59	51.45	53.04	91.30	
	蓄積	13,498			152		13,650			106	3,672	3,778	17,428	
	成長	445.7			3.5		449.2			3.2	111.0	114.2	563.4	
9	面積	111.88	0.57		5.48	0.80	118.73			1.18	26.18	27.36	146.09	
	蓄積	45,760	120		1,106	117	47,103			95	2,161	2,256	49,359	
	成長	1,052.1	2.7		16.5	2.5	1,073.8			2.6	61.0	63.6	1,137.4	
10	面積	116.48			17.63	1.20	135.31			2.01	24.14	26.15	161.46	
	蓄積	51,155			3,428	303	54,886			189	2,206	2,395	57,281	
	成長	869.9			44.4	4.5	918.8			4.8	57.0	61.8	980.6	
11	面積	119.25	0.11		6.17	7.75	133.28	0.01		3.10	30.73	33.84	167.12	
	蓄積	56,053	27		1,384	2,086	59,550	1		319	3,105	3,425	62,975	
	成長	673.9	0.4		15.4	29.4	719.1			6.4	62.1	68.5	787.6	
12	面積	120.96			13.86	57.29	192.11			10.15	54.29	64.44	256.55	
	蓄積	60,232			3,015	16,422	79,669			1,080	5,749	6,829	86,498	
	成長	663.9			27.0	213.6	904.5			21.0	112.2	133.2	1,037.7	
13	面積	103.99			6.80	128.84	239.63			18.00	66.46	84.46	324.09	
	蓄積	53,117			1,618	37,749	92,484			2,130	7,783	9,913	102,397	
	成長	557.2			14.2	476.5	1,047.9			30.2	120.6	150.8	1,198.7	
14	面積	196.88			2.26	120.99	320.13			73.28	216.78	290.06	610.19	
	蓄積	103,186			554	34,483	138,223			8,900	25,658	34,558	172,781	
	成長	837.0			4.4	376.5	1,217.9			97.6	277.0	374.6	1,592.5	
15以上	面積	167.65	0.29		18.73	68.66	255.39	6.33		115.87	231.87	354.07	609.46	
	蓄積	93,300	91		4,797	22,371	120,574	1,023		14,893	29,810	45,726	166,300	
	成長	483.7			17.1	103.8	604.7	13.0		56.8	129.4	199.2	803.9	
計	面積	1,024.95	0.97	0.00	71.70	399.64	1,497.32	0.00	8.72	225.75	793.69	1,028.16	2,525.48	
	蓄積	488,083	238	0	16,005	113,781	618,122	0	1,024	27,734	84,722	113,480	731,602	
	成長	6,213.8	3.1	0.0	142.9	1,213.0	7,572.9	0.0	13.0	223.6	1,116.5	1,353.1	8,926.0	
総合計													面積	2,547.57
													蓄積	731,602
													成長量	8,926.0

第11表 市町村別・資源構成表（千曲川下流）

野沢温泉村

単位 面積：ha、蓄積 成長量：m<sup>3</sup>

樹種	針 葉 樹							広 葉 樹					計	
	スギ	ヒノキ	サワラ	アカマツ	カラマツ	その他針	小計	クヌギ	ブナ	ナラ	その他広	小計		
1	面積						0.00					0.00	0.00	
	蓄積						0					0	0	
	成長						0.0					0.0	0.0	
2	面積						0.00				0.96	0.96	0.96	
	蓄積						0				16	16	16	
	成長						0.0				2.2	2.2	2.2	
3	面積	0.13					0.13				1.81	1.81	1.94	
	蓄積	7					7				36	36	43	
	成長	1.7					1.7				3.3	3.3	5.0	
4	面積						0.00		0.09		0.41	0.50	0.50	
	蓄積						0		2		12	14	14	
	成長						0.0		0.2		0.8	1.0	1.0	
5	面積	8.29					8.29		6.57	0.30	7.09	13.96	22.25	
	蓄積	1,405					1,405		125	13	238	376	1,781	
	成長	103.9					103.9		10.0	0.8	12.5	23.3	127.2	
6	面積	22.38					22.38		0.26		8.16	8.42	30.80	
	蓄積	5,120					5,120		10		416	426	5,546	
	成長	260.2					260.2		0.7		16.9	17.6	277.8	
7	面積	33.70					33.70				20.28	20.28	53.98	
	蓄積	8,778					8,778				1,187	1,187	9,965	
	成長	354.2					354.2				36.7	36.7	390.9	
8	面積	36.11					36.11		0.74		28.67	29.41	65.52	
	蓄積	12,370					12,370		43		2,046	2,089	14,459	
	成長	409.3					409.3		1.8		61.8	63.6	472.9	
9	面積	52.30			0.46		52.76				29.48	29.48	82.24	
	蓄積	20,167			50		20,217				2,275	2,275	22,492	
	成長	472.0			1.0		473.0				63.1	63.1	536.1	
10	面積	66.72					66.72				24.44	24.44	91.16	
	蓄積	27,486					27,486				2,239	2,239	29,725	
	成長	478.8					478.8				57.8	57.8	536.6	
11	面積	107.33			2.53		109.86		0.24		42.84	43.08	152.94	
	蓄積	49,361			666		50,027		24		3,913	3,937	53,964	
	成長	601.5			9.3		610.8		0.6		76.6	77.2	688.0	
12	面積	197.56			0.27	15.85	213.68		2.89		109.64	112.53	326.21	
	蓄積	95,129			64	4,610	99,803		292		11,616	11,908	111,711	
	成長	1,062.8			0.6	60.2	1,123.6		6.4		217.4	223.8	1,347.4	
13	面積	172.01			0.11	46.26	218.38		9.58		193.65	203.23	421.61	
	蓄積	80,417			25	13,494	93,936		1,020		21,559	22,579	116,515	
	成長	897.0			0.2	171.5	1,068.7		20.9		340.7	361.6	1,430.3	
14	面積	142.86			0.79	24.91	168.56		3.90	6.78	363.21	373.89	542.45	
	蓄積	74,798			195	7,510	82,503		469	828	41,661	42,958	125,461	
	成長	601.3			1.6	82.1	685.0		8.5	9.1	481.9	499.5	1,184.5	
15 以上	面積	331.38	0.17		0.33	24.10	355.98	0.17	114.01	3.47	885.96	1,003.61	1,359.59	
	蓄積	182,238	54		84	7,829	190,205	15	18,608	379	106,941	125,943	316,148	
	成長	837.3	0.5		0.2	40.4	878.4		121.3	2.3	583.3	706.9	1,585.3	
計	面積	1,170.77	0.17	0.00	1.50	114.11	1,286.55	0.17	138.28	10.55	1,716.60	1,865.60	3,152.15	
	蓄積	557,276	54	0	368	34,159	591,857	15	20,593	1,220	194,155	215,983	807,840	
	成長	6,080.0	0.5	0.0	2.6	364.5	6,447.6	0.0	170.4	12.2	1,955.0	2,137.6	8,585.2	
													総合計	
													面積	3,176.92
													蓄積	807,840
													成長量	8,585.2

伐跡	
未立木地	11.84
岩石地	1.24
崩壊地	1.49
はげ山	
施設敷	10.17
林地開発	0.03
計	24.77
竹 林	
更新 困難地	
面積	
蓄積	
成長	

第11表 市町村別・資源構成表（千曲川下流）

栄村

単位 面積：ha、蓄積 成長量：m<sup>3</sup>

樹種	針 葉 樹							広 葉 樹					計	
	スギ	ヒノキ	サワラ	アカマツ	カラマツ	その他針	小計	クヌギ	ブナ	ナラ	その他広	小計		
1	面積						0.00					0.00	0.00	
	蓄積						0					0	0	
	成長						0.0					0.0	0.0	
2	面積	2.14					2.14				1.84	1.84	3.98	
	蓄積						0				31	31	31	
	成長						0.0				4.5	4.5	4.5	
3	面積						0.00				7.57	7.57	7.57	
	蓄積						0				168	168	168	
	成長						0.0				14.5	14.5	14.5	
4	面積	12.40					12.40	0.61			46.51	47.12	59.52	
	蓄積	1,454					1,454	84			1,376	1,460	2,914	
	成長	163.2					163.2	8.6			92.7	101.3	264.5	
5	面積	32.70					32.70	1.85			20.14	21.99	54.69	
	蓄積	4,897					4,897	31			689	720	5,617	
	成長	369.8					369.8	2.4			36.0	38.4	408.2	
6	面積	66.08	0.60			0.10	66.78				58.87	58.87	125.65	
	蓄積	15,901	83			4	15,988	75			3,153	3,228	19,216	
	成長	817.9	3.7			0.2	821.8	4.9			128.5	133.4	955.2	
7	面積	142.30					142.30	6.80	0.77		29.70	37.27	179.57	
	蓄積	45,645					45,645	213	49		1,751	2,013	47,658	
	成長	1,813.9					1,813.9	12.1	1.5		53.8	67.4	1,881.3	
8	面積	255.38					255.38	10.10	0.85		46.95	57.90	313.28	
	蓄積	90,813					90,813	527	64		3,150	3,741	94,554	
	成長	3,015.0					3,015.0	22.5	1.9		94.5	118.9	3,133.9	
9	面積	383.62					383.62	1.83	1.04		67.09	69.96	453.58	
	蓄積	137,285					137,285	120	86		5,013	5,219	142,504	
	成長	3,282.9					3,282.9	4.2	2.4		136.3	142.9	3,425.8	
10	面積	482.18			0.17		482.35	58.24	0.83		122.49	181.56	663.91	
	蓄積	195,458			36		195,494	3,157	77		9,313	12,547	208,041	
	成長	3,423.8			0.5		3,424.3	97.2	1.9		234.5	333.6	3,757.9	
11	面積	490.65			3.45		494.10	65.47			158.19	223.66	717.76	
	蓄積	205,519			738		206,257	5,496			13,526	19,022	225,279	
	成長	2,691.1			11.0		2,702.1	137.8			255.0	392.8	3,094.9	
12	面積	434.35			0.12	16.13	450.60	104.26			247.15	351.41	802.01	
	蓄積	197,663			28	3,969	201,660	10,122			22,750	32,872	234,532	
	成長	2,270.5			0.2	52.1	2,322.8	226.6			421.1	647.7	2,970.5	
13	面積	267.69			14.40		282.09	437.96	0.26		590.99	1,029.21	1,311.30	
	蓄積	126,655			3,796		130,451	36,003	30		58,577	94,610	225,061	
	成長	1,420.2			48.6		1,468.8	807.7	0.5		951.8	1,760.0	3,228.8	
14	面積	270.75			16.41		287.16	177.32	1.87		738.98	918.17	1,205.33	
	蓄積	130,485			4,842		135,327	18,832	228		79,100	98,160	233,487	
	成長	1,136.4			53.2		1,189.6	354.9	2.5		968.2	1,325.6	2,515.2	
15 以上	面積	678.20			0.36	32.17	710.73	1,082.71	139.05		3,191.47	4,413.23	5,123.96	
	蓄積	360,813			97	8,579	369,489	143,301	16,162		345,193	504,656	874,145	
	成長	1,058.0			0.1	13.1	1,071.2	961.5	10.5		1,282.9	2,254.9	3,326.1	
計	面積	3,518.44	0.60	0.00	0.65	82.56	3,602.35	0.00	1,947.15	144.67	5,327.94	7,419.76	11,022.11	
	蓄積	1,512,588	83	0	161	21,924	1,534,760	0	217,961	16,696	543,790	778,447	2,313,207	
	成長	21,462.7	3.7	0.0	0.8	178.0	21,645.4	0.0	2,640.4	21.2	4,674.3	7,335.9	28,981.3	
													伐跡	2.54
													未立木地	162.68
													岩石地	38.82
													崩壊地	35.06
													はげ山	
													施設敷	33.39
													林地開発	
													計	272.49
													竹 林	
													更新 困難地	面積
													蓄積	
													成長	
													総 合 計	
													面積	11,294.60
													蓄積	2,313,207
													成長量	28,981.3

# 参 考

## 森林計画区の特性

### 1 地域の特性

(単位 面積:ha 人口:人 比率:% 密度:人/ha)

項 目		種 別	県 計	千曲川下流	中部山岳	千曲川上流	伊那谷	木曽谷	
地域総面積	実 数		1,356,160	256,745	297,838	247,654	399,306	154,617	
	比 率		100	18.9	22.0	18.3	29.4	11.4	
民有林面積	実 数		687,867	130,429	135,658	117,221	249,593	54,966	
	比 率		100	19.0	19.7	17.0	36.3	8.0	
経営耕地面積	実 数		59,742	13,610	15,484	14,968	14,896	783	
	比 率		100	22.8	25.9	25.1	24.9	1.3	
農 家 数	実 数		89,786	25,654	18,317	20,535	23,614	1,666	
一戸当たり農地面積	実 数		0.7	0.5	0.8	0.7	0.6	0.5	
人 口	実 数		2,020,870	605,443	474,976	395,538	520,107	24,433	
	比 率		100	30.0	23.5	19.6	25.7	1.2	
	密 度 (人)		1.5	2.4	1.6	1.6	1.3	0.2	
就 業 人 口	総 数	実 数	1,010,733	303,139	235,630	190,140	268,591	13,233	
		比 率	100	30.0	23.3	18.8	26.6	1.3	
	第1次産業	実 数	86,411	29,112	16,910	17,469	21,846	1,074	
		比 率	100	33.7	19.6	20.2	25.3	1.2	
	第2次産業	実 数	290,821	74,233	61,939	55,904	94,982	3,763	
		比 率	100	25.5	21.3	19.2	32.7	1.3	
	第3次産業	実 数	633,501	199,794	156,781	116,767	151,763	8,396	
		比 率	100	31.5	24.7	18.4	24.0	1.3	
	産 業 別 構 成 比	第1次産業	比 率	8.5	9.6	7.2	9.2	8.1	8.1
		第2次産業	比 率	28.8	24.5	26.3	29.4	35.4	28.4
		第3次産業	比 率	62.7	65.9	66.5	61.4	56.5	63.4
	観光地利用者数 (人)	実 数		525,891	117,834	107,996	143,288	141,261	15,512
比 率			100	22.4	20.5	27.2	26.9	2.9	

注) 地 域 総 面 積 ながの県勢要覧(令和4年版)

経営耕地面積面積 //

農 家 数 //

人 口 //

人 口 計 県計人口と市町村人口との推計方法が異なるため、流域計を合算しても県計とは一致しません。

就 業 人 口 ながの県勢要覧(令和4年版)

観 光 地 利 用 者 数 //

## 2 林業の特性

(単位 面積:ha 比率:%)

項 目		種 別	県 計	千曲川下流	中 部 山 岳	千曲川上流	伊 那 谷	木 曽 谷
森 林 面 積		実 数	1,056,151	178,970	234,617	175,421	323,042	144,100
		比 率	100	17	22	17	31	14
国 有 林 面 積		実 数	368,283	48,541	98,959	58,200	73,449	89,134
		比 率	100	13	27	16	20	24
民 有 林 面 積	総 数	実 数	687,867	130,429	135,658	117,221	249,593	54,966
		比 率	100	19	20	17	36	8
	針 葉 樹	実 数	391,588	59,725	67,671	76,334	157,113	30,745
		比 率	100	15	17	19	40	8
	広 葉 樹	実 数	276,645	66,824	63,513	37,834	84,707	23,768
		比 率	100	24	23	14	31	9
	竹 林	実 数	1,515	163	256	139	880	76
		比 率	100	11	17	9	58	5
	未立木地等	実 数	17,612	3,669	4,127	2,566	6,874	376
		比 率	100	21	23	15	39	2
	更新困難地	実 数	508	48	92	347	20	0
		比 率	100	10	18	68	4	0
	うち人工林	実 数	334,871	52,629	56,986	69,119	129,743	26,394
		比 率	100	16	17	21	39	8
民 有 林 蓄 積  千m <sup>3</sup>	総 数	実 数	140,745	29,262	22,982	27,533	50,256	10,712
		比 率	100	21	16	20	36	8
	針 葉 樹	実 数	110,937	22,128	16,556	23,479	40,758	8,017
		比 率	100	20	15	21	37	7
	広 葉 樹	実 数	29,809	7,134	6,427	4,054	9,498	2,695
		比 率	100	24	22	14	32	9
ha当たり材積 (m <sup>3</sup> )	総 数	実 数	211	231	175	241	208	197
	針葉樹	実 数	283	371	245	308	259	261
	広葉樹	実 数	108	107	101	107	112	113

(単位 面積:ha 比率:%)

項 目		種 別	県 計	千曲川下流	中 部 山 岳	千曲川上流	伊 那 谷	木 曾 谷	
高 齡 林 分  (標準伐期齡以上)	面  積	計	実 数	637,255	122,521	126,608	108,600	228,473	51,053
			比 率	100	19	20	17	36	8
		針葉樹	実 数	364,050	56,965	63,910	71,626	144,206	27,342
			比 率	100	16	18	20	40	8
		広葉樹	実 数	273,205	65,556	62,698	36,974	84,268	23,710
			比 率	100	24	23	14	31	9
	蓄  積  (千m <sup>3</sup> )	計	実 数	135,740	28,476	22,475	26,692	47,969	10,127
			比 率	100	21	17	20	35	7
		針葉樹	実 数	106,076	21,434	16,073	22,653	38,483	7,433
			比 率	100	20	15	21	36	7
		広葉樹	実 数	29,663	7,042	6,402	4,039	9,486	2,694
			比 率	100	24	22	14	32	9
	公有林面積		実 数	178,163	20,863	37,095	40,689	70,188	9,329
			比 率	100	12	21	23	39	5
私有林面積		実 数	509,704	109,566	98,563	76,532	179,405	45,638	
		比 率	100	21	19	15	35	9	
個人有林面積		実 数	281,312	63,611	53,015	38,862	95,189	30,635	
		比 率	100	23	19	14	34	11	
個人有林家数(戸)		実 数	167,908	47,186	26,952	32,872	54,067	6,831	
		比 率	100	28	16	20	32	4	
個人有林の規模(ha/戸)		実 数	1.7	1.3	2.0	1.2	1.8	4.5	



(単位 面積:ha 比率:%)

項 目		種 別	県 計	千曲川下流	中 部 山 岳	千曲川上流	伊 那 谷	木 曾 谷
林 道 開 設	既設延長(km)		4,905	945	946	1,135	1,525	354
	林道密度(m/ha)		7.1	7.3	7.0	9.7	6.1	6.5
制限林面積	実 数		272,605	38,098	61,955	36,702	113,914	21,935
	比 率		100	14	23	13	42	8
制限林のうち 保安林面積	実 数		236,842	32,160	53,574	32,000	105,492	13,616
	比 率		100	14	23	14	45	6
自然公園面積	全 面 積	実 数	277,994	60,856	76,708	48,473	59,929	32,027
		比 率	100	22	28	17	22	12
	特別地域のうち 民有林面積	実 数	36,346	2,291	8,142	7,933	17,250	728
		比 率	100	6	22	22	47	2
森林の公益的機能別 施業森林等面積	水かん	実 数	416,898	99,541	70,998	76,531	158,845	10,983
		比 率	100	24	17	18	38	3
	山災/土壌	実 数	181,318	33,122	39,571	12,839	54,476	41,310
		比 率	100	18	22	7	30	23
	快適環境	実 数	11,111	81	3,953	53	7,025	0
		比 率	100	1	36	0	63	0
	保健	実 数	19,548	3,980	5,608	1,548	7,722	690
		比 率	100	20	29	8	40	4
	文化	実 数	858	0	696	0	118	44
		比 率	100	0	81	0	14	5
	木材	実 数	356,894	71,195	76,964	62,928	104,140	41,667
		比 率	100	20	22	18	29	12
	独自	実 数	46	0	3.75	34	0.00	8
		比 率	100	0	8	75	0	17

(単位 面積:ha 比率:%)

項 目	種 別	県 計	千曲川下流	中 部 山 岳	千曲川上流	伊 那 谷	木 曾 谷	
森林の 公益的機能別 施業森林等 面積	総数	実 数	687,867	130,429	135,658	117,221	249,593	54,966
		比 率	100	19	20	17	36	8
	皆伐	実 数	137,532	15,643	36,925	35,205	44,421	5,338
		比 率	100	11	27	26	32	4
	皆伐+10	実 数	342,260	78,741	50,958	67,764	137,011	7,786
		比 率	100	23	15	20	40	2
	皆伐・長伐	実 数	142,683	23,547	45,022	10,111	23,431	40,572
		比 率	100	17	32	7	16	28
	複層	実 数	44,903	11,276	1,521	2,201	29,528	377
		比 率	100	25	3	5	66	1
	複層択伐	実 数	19,882	1,148	1,232	1,703	14,905	894
		比 率	100	6	6	9	75	4
	特定広葉樹	実 数	607	73	0	238	296	0
		比 率	100	12	0	39	49	0

\*

- 注) 1 国有林面積は林野庁所管の国有林(官行造林含む)とその他国有林の合計値  
 2 林道開設は令和4年度末既設延長  
 3 私有林は所有者不明の森林を含んでいる  
 4 自然公園面積欄の全面積は自然保護課資料による。(令和5年9月1日現在)  
 5 森林の公益的機能別施業森林等面積は重複数値である  
 6 比率の各項の加算値は四捨五入のため必ずしも100にならない

### 3 樹種別面積及び蓄積

(単位 面積:ha 蓄積:m<sup>3</sup> 比率:%)

項目		種類	県計	千曲川下流	中部山岳	千曲川上流	伊那谷	木曾谷
スギ	面積	実数	55,308.90	28,741.53	9,271.35	2,396.21	13,024.46	1,875.35
		比率	100	52	17	4	24	3
	蓄積	実数	24,188,593	13,967,302	3,500,243	1,062,599	4,993,312	665,137
		比率	100	58	14	4	21	3
ヒノキサワラ	面積	実数	51,976.47	856.87	4,411.74	3,034.51	33,051.98	10,621.37
		比率	100	2	8	6	64	20
	蓄積	実数	12,000,674	196,442	682,138	849,021	7,795,365	2,477,708
		比率	100	2	6	7	65	21
アカマツ	面積	実数	90,766.36	6,707.20	21,824.85	14,405.05	41,797.42	6,031.84
		比率	100	7	24	16	46	7
	蓄積	実数	21,089,559	1,561,110	4,671,451	3,394,944	10,011,868	1,450,186
		比率	100	7	22	16	47	7
カラマツ	面積	実数	178,271.86	20,221.54	30,175.94	54,779.84	61,391.77	11,702.77
		比率	100	11	17	31	34	7
	蓄積	実数	50,572,011	5,836,683	7,351,334	17,581,952	16,482,661	3,319,381
		比率	100	12	15	35	33	7
その他針	面積	実数	15,263.93	3,197.46	1,986.90	1,718.65	7,846.95	513.97
		比率	100	21	13	11	51	3
	蓄積	実数	3,085,758	566,591	350,557	590,187	1,474,320	104,103
		比率	100	18	11	19	48	3
針葉樹計	面積	実数	391,587.52	59,724.60	67,670.78	76,334.26	157,112.58	30,745.30
		比率	100	15	17	19	40	8
	蓄積	実数	110,936,595	22,128,128	16,555,723	23,478,703	40,757,526	8,016,515
		比率	100	20	15	21	37	7

(単位 面積:ha 蓄積:m<sup>3</sup> 比率:%)

項目		種類	県計	千曲川下流	中部山岳	千曲川上流	伊那谷	木曾谷
クヌギ	面積	実数	2,501.42	974.39	1,013.97	415.28	97.06	0.72
		比率	100	39	41	17	4	0
	蓄積	実数	223,776	84,101	83,954	47,416	8,255	50
		比率	100	38	38	21	4	0
ブナ	面積	実数	6,138.82	3,754.06	2,124.39	8.03	252.34	
		比率	100	61	35	0	4	
	蓄積	実数	738,437	450,167	247,489	2,280	38,501	
		比率	100	61	34	0	5	
ナラ	面積	実数	18,257.65	3,554.59	3,251.13	3,877.67	5,609.17	1,965.09
		比率	100	19	18	21	31	11
	蓄積	実数	2,022,511	398,919	332,637	418,639	646,619	225,697
		比率	100	20	16	21	32	11
その他広	面積	実数	249,747.31	58,540.74	57,123.05	33,533.25	78,747.93	21,802.34
		比率	100	23	23	13	32	9
	蓄積	実数	26,824,038	6,201,010	5,762,471	3,585,856	8,805,047	2,469,654
		比率	100	23	21	13	33	9
広葉樹計	面積	実数	276,645.20	66,823.78	63,512.54	37,834.23	84,706.50	23,768.15
		比率	100	24	23	14	31	9
	蓄積	実数	29,808,762	7,134,197	6,426,551	4,054,191	9,498,422	2,695,401
		比率	100	24	22	14	32	9
合計	面積	実数	668,232.72	126,548.38	131,183.32	114,168.49	241,819.08	54,513.45
		比率	100	19	20	17	36	8
	蓄積	実数	140,745,357	29,262,325	22,982,274	27,532,894	50,255,948	10,711,916
		比率	100	21	16	20	36	8

注) 比率の流域ごとの数値は四捨五入のため必ずしも県計とは一致しない。

4 国有林樹種別齡級別面積蓄積

(人工林)

(単位 面積:ha 蓄積:m<sup>3</sup>)

樹種	齡級		計	1	2	3	4	5	6	7	8	9	10	11以上
	区分													
針	スギ	面積	4,830	35	4	0	28	135	86	225	347	407	880	2,682
		蓄積	1,414,447			13	1,263	11,732	11,522	42,765	93,141	108,263	251,731	894,017
針	ヒノキ	面積	30,655	192	148	415	934	1,227	1,838	2,247	2,562	1,793	2,132	17,168
		蓄積	6,827,743	4,467	260	10,467	43,771	80,282	159,507	248,083	384,205	289,280	402,650	5,204,771
葉	サワラ	面積	1,044		2	16	4	32	17	5	6	6	7	950
		蓄積	341,780			584	228	1,406	1,176	570	874	1,470	1,297	334,175
葉	アカマツ	面積	2,975	2	3	1		4	11	89	212	356	777	1,520
		蓄積	541,978			12		208	1,078	9,140	24,482	46,992	103,786	356,280
葉	カラマツ	面積	61,302	342.11	46.94	11.54	7.4	213.18	758.74	1533.57	2703.3	4187.58	8851.33	42646.76
		蓄積	12,591,088	419		292	511	20,256	92,991	222,774	440,832	735,461	1,676,485	9,401,067
樹	その他針葉樹	面積	1,649			2	5	24	51	20	45	46	174	1,282
		蓄積	405,441			16		969	3,667	1,409	3,420	5,007	31,476	359,477
樹	小計	面積	102,458	570	204	445	979	1,635	2,762	4,120	5,877	6,796	12,822	66,248
		蓄積	22,122,477	4,886	260	11,384	45,773	114,853	269,941	524,741	946,954	1,186,473	2,467,425	16,549,787
広葉樹	ブナ	面積	3				2		1					0
		蓄積	4,899						17				159	4,723
広葉樹	その他広葉樹	面積	1,280	9	8	51	104	90	78	65	76	61	90	648
		蓄積	1,277,212			1	1,407	4,487	6,515	6,532	20,751	25,403	103,027	1,109,089
広葉樹	小計	面積	1,283	9	8	51	106	90	79	65	76	61	90	648
		蓄積	1,282,111			1	1,407	4,487	6,532	6,532	20,751	25,403	103,186	1,113,812
合計		面積	103,741	579	212	496	1,084	1,725	2,841	4,185	5,953	6,857	12,912	66,896
		蓄積	23,404,588	4,886	260	11,385	47,180	119,340	276,473	531,273	967,705	1,211,876	2,570,611	17,663,599

資料: 中部森林管理局資料

注: 1) 四捨五入のため、内訳の計と総数が一致しない場合がある。

注: 2) 無立木地等の面積は含まれていない。

注: 3) 国有林の数値は官行造林が含まれている。

## (天然林)

(単位 面積:ha 蓄積:m<sup>3</sup>)

樹種	齡級		計	1	2	3	4	5	6	7	8	9	10	11以上
	区分													
針	スギ	面積	248				2	1		2	1	2	2	239
		蓄積	52,407				57	59		223	86	75	126	51,781
針	ヒノキ	面積	10,981	10	31	109	78	35	29	65	31	28	50	10,517
		蓄積	3,514,393	344	4,791	2,488	3,958	2,370	2,001	4,777	2,468	2,565	5,982	3,482,649
葉	サワラ	面積	7,016	7	3	10	9	13	7	11	11	8	13	6,924
		蓄積	1,977,240		340	395	1,159	679	689	910	1,056	717	1,711	1,969,584
葉	アカマツ	面積	3,855		2	3	24	8	40	77	82	335	903	2,380
		蓄積	597,031		63	14	902	356	2,769	6,898	8,011	40,010	100,062	437,946
葉	カラマツ	面積	3,907	0	0	5	44	9	18	20	61	54	125	3,570
		蓄積	612,591			206	2,721	731	2,369	2,536	5,563	6,009	13,155	579,301
樹	その他針葉樹	面積	95,750	1	27	19	26	91	196	203	256	427	450	94,053
		蓄積	17,250,170	1	3,823		1,655	3,855	10,967	14,256	22,809	44,706	53,062	17,095,036
樹	小計	面積	121,755	17	62	146	183	157	289	377	443	854	1,544	117,683
		蓄積	24,003,832	345	9,017	3,103	10,452	8,050	18,795	29,600	39,993	94,082	174,098	23,616,297
広葉樹	ブナ	面積	21,609		3	40	69	223	293	137	319	79	107	20,339
		蓄積	3,340,480			300		5,708	10,082	6,502	18,195	5,420	6,586	3,287,687
広葉樹	その他広葉樹	面積	73,956	10	118	215	180	630	529	480	768	469	1,194	69,363
		蓄積	11,540,422	1	14,145	815	1,298	16,586	22,658	27,986	53,912	42,766	122,054	11,238,201
広葉樹	小計	面積	95,565	10	121	255	249	854	822	617	1,087	548	1,302	89,702
		蓄積	14,880,902	1	14,145	1,115	1,298	22,294	32,740	34,488	72,107	48,186	128,640	14,525,888
合計		面積	217,321	27	183	401	432	1,010	1,111	994	1,530	1,402	2,846	207,385
		蓄積	38,884,734	346	23,162	4,218	11,750	30,344	51,535	64,088	112,100	142,268	302,738	38,142,185

(合計)

(単位 面積:ha 蓄積:m<sup>3</sup>)

樹種	齡級		計	1	2	3	4	5	6	7	8	9	10	11以上
	国・民別													
針	スギ	面積	5,078	35	4	0	30	136	86	227	348	408	883	2,921
		蓄積	1,466,854			13	1,320	11,791	11,522	42,988	93,227	108,338	251,857	945,798
針	ヒノキ	面積	41,636	201	178	523	1,011	1,262	1,867	2,312	2,594	1,821	2,181	27,685
		蓄積	10,342,136	4,811	5,051	12,955	47,729	82,652	161,508	252,860	386,673	291,845	408,632	8,687,420
葉	サワラ	面積	8,060	7	5	26	14	44	24	16	18	13	20	7,874
		蓄積	2,319,020		340	979	1,387	2,085	1,865	1,480	1,930	2,187	3,008	2,303,759
葉	アカマツ	面積	6,830	2	5	4	24	12	51	166	295	692	1,680	3,900
		蓄積	1,139,009		63	26	902	564	3,847	16,038	32,493	87,002	203,848	794,226
葉	カラマツ	面積	65,210	342	47	16	52	222	776	1,554	2,764	4,242	8,977	46,217
		蓄積	13,203,679	419		498	3,232	20,987	95,360	225,310	446,395	741,470	1,689,640	9,980,368
樹	その他針葉樹	面積	97,399	1	27	21	31	115	247	223	301	473	624	95,335
		蓄積	17,655,611	1	3,823	16	1,655	4,824	14,634	15,665	26,229	49,713	84,538	17,454,513
樹	小計	面積	224,213	588	266	591	1,161	1,792	3,051	4,497	6,320	7,650	14,366	183,932
		蓄積	46,126,309	5,231	9,277	14,487	56,225	122,903	288,736	554,341	986,947	1,280,555	2,641,523	40,166,084
広葉樹	ブナ	面積	21,612		3	40	71	223	294	137	319	79	107	20,339
		蓄積	3,345,379			300		5,708	10,099	6,502	18,195	5,420	6,745	3,292,410
広葉樹	その他広葉樹	面積	75,236	19	126	266	284	720	607	545	844	530	1,285	70,011
		蓄積	12,817,634	1	14,145	816	2,705	21,073	29,173	34,518	74,663	68,169	225,081	12,347,290
広葉樹	小計	面積	96,849	19	129	306	354	944	901	682	1,163	609	1,392	90,350
		蓄積	16,163,013	1	14,145	1,116	2,705	26,781	39,272	41,020	92,858	73,589	231,826	15,639,700
合計		面積	321,062	606	395	897	1,516	2,735	3,952	5,179	7,483	8,259	15,758	274,281
		蓄積	62,289,322	5,232	23,422	15,603	58,930	149,684	328,008	595,361	1,079,805	1,354,144	2,873,349	55,805,784

# 資料一覧

- 1 2020年農林業センサス結果の概要(確定値)  
その他の国有林 令和3年(2021)6月30日公表データ
  
- 2 中部森林管理局 提供資料  
国有林面積・蓄積 令和5年(2023年)9月1日現在
  
- 3 ながの県勢要覧(令和4年度版)  
地域総面積 令和4年(2022年)10月1日現在  
人口 令和4年(2022年)10月1日現在  
就業人口 令和2年(2020年)現在  
経営耕地面積・農家数 令和2年(2020年)2月1日現在  
観光地利用者数 令和3年(2021年)現在
  
- 4 長野県 環境部 自然保護課 提供資料  
自然公園全面積 令和5年(2023年)9月1日現在
  
- 5 長野県 林務部 信州の木活用課 提供資料  
林道開設 令和5年(2023年)3月31日現在
  
- 6 長野県 林務部 森林づくり推進課 提供資料  
県営林面積・蓄積 令和5年(2023年)3月31日現在  
保安林面積 令和5年(2023年)9月1日現在
  
- 7 上記以外については、長野県森林GISによる  
令和5年(2023年)9月1日現在