

長野県民有林の現況

令和6年版

長野県林務部

目 次

利用者のために	1
1 対象とする森林	1
2 資料一覧及び調査時点	1
3 用語の解説	2
4 制限林の略称	3
5 利用上の注意	4
6 県ホームページでの公表	5
森林計画区図	6
グラフでみる民有林	7
民有林の地域振興局管内別樹種別面積割合	8
第1表 国有林民有林別・所有形態別・森林面積及び蓄積	9
第2表 地域振興局別・国有林民有林別・森林面積及び蓄積	10
第3表 地域振興局別・国有林民有林別・資源表	11
第4表 地域振興局別・資源構成表	13
第5表 地域振興局別・人工林天然林別・資源構成表	24
第6表 地域振興局別・所有規模別・所有形態別・資源表	46
第7表 市町村別・国有林民有林別・森林面積及び蓄積	57
第8表 市町村別・所有形態別・資源表	60
第9表 市町村別・制限林の種類別・面積表	82
第10-1表 市町村別・公益的機能別・資源表	86
第10-2表 市町村別・施業種別・資源表	97
第11表 市町村別・資源構成表（別紙参照）	109
参 考	
森林計画区の特性	
1 地域の特性	186
2 林業の特性	187
3 樹種別森林面積及び蓄積	191
4 国有林樹種別齢級別面積蓄積	192
資料一覧	195

(別紙)

第11表 市町村別・資源構成表

		目			次
佐久	頁	南信州	頁	北アルプス	頁
小諸市	109	飯田市	138	大町市	166
佐久市	110	松川町	139	池田町	167
小海町	111	高森町	140	松川村	168
佐久穂町	112	阿南町	141	白馬村	169
川上村	113	阿智村	142	小谷村	170
南牧村	114	平谷村	143		
南相木村	115	根羽村	144	長野	頁
北相木村	116	下條村	145	長野市	171
軽井沢町	117	売木村	146	須坂市	172
御代田町	118	天龍村	147	千曲市	173
立科町	119	泰阜村	148	坂城町	174
		喬木村	149	小布施町	175
上田	頁	豊丘村	150	高山村	176
上田市	120	大鹿村	151	信濃町	177
東御市	121			飯綱町	178
長和町	122	木曾	頁	小川村	179
青木村	123	上松町	152		
		南木曾町	153	北信	頁
諏訪	頁	木曾町	154	中野市	180
岡谷市	124	木祖村	155	飯山市	181
諏訪市	125	王滝村	156	山ノ内町	182
茅野市	126	大桑村	157	木島平村	183
下諏訪町	127			野沢温泉村	184
富士見町	128	松本	頁	栄村	185
原村	129	松本市	158		
		塩尻市	159		
上伊那	頁	安曇野市	160		
伊那市	130	麻績村	161		
駒ヶ根市	131	生坂村	162		
辰野町	132	山形村	163		
箕輪町	133	朝日村	164		
飯島町	134	筑北村	165		
南箕輪村	135				
中川村	136				
宮田村	137				

利用者のために

1 対象とする森林

長野県内における森林を対象とし、詳細は次の表のとおりです。

民 有 林	森林法第5条の規定による「地域森林計画」の対象となる森林（森林法第2条の規定による森林の定義と異なります）
林野庁所管の国有林	森林法第7条の2の規定による「国有林の地域別の森林計画」の対象となる森林
その他の国有林	林野庁以外の省庁が所管する国有林(2020年農林業センサスの現況森林面積による)

2 資料一覧及び調査時点

(1) 2020年農林業センサス結果の概要(確定値)

その他の国有林 令和3年(2021)6月30日公表データ

(2) 中部森林管理局 提供資料

国有林面積・蓄積 令和6年(2024年)9月1日現在

(3) ながの県勢要覧(令和5年度版)

地域総面積 令和5年(2023年)10月1日現在

人口 令和5年(2023年)10月1日現在

就業人口 令和2年(2020年)現在

経営耕地面積・農家数 令和2年(2020年)2月1日現在

観光地利用者数 令和4年(2022年)現在

(4) 長野県 環境部 自然保護課 提供資料

自然公園全面積 令和6年(2024年)9月1日現在

(5) 長野県 林務部 信州の木活用課 提供資料

林道開設 令和6年(2024年)3月31日現在

(6) 長野県 林務部 森林づくり推進課 提供資料

県営林面積・蓄積 令和6年(2024年)3月31日現在

保安林面積 令和6年(2024年)9月1日現在

(7) 上記以外については、長野県森林GISによる

令和6年(2024年)9月1日現在

齢 級	立木の林齢について1年生から順に5年毎に区分したもので、1～5年生を1 齢級、6～10年生を2 齢級として順次記載した。
林 齢	基本的に人工林では植栽された年度を、天然林では更新が完了した年度をもって1年生とする
竹 林	ササ類を除く竹林
伐 跡	立木伐採後、更新が完了していない林分
未立木地	樹冠疎密度が30%未満の林分のうち、岩石地、崩壊地、はげ山以外のもの
岩 石 地	基岩の露出あるいは石礫地のため未立木地になっている林分
崩 壊 地	急傾斜等のため表土が崩壊し未立木地となっている林分
は げ 山	煙害等のため未立木地となっている林分
施 設 敷	送電線下や林道、作業道敷になっている林分
林地開発	林地開発許可により開発中となっている林分
更新困難地	風衝地、湿地等のため更新が困難な森林

4 制限林の略称

制限林については次の表により略称を用いました。

保 安 林		そ の 他 の 制 限 林	
名 称	略 称	名 称	略 称
水源かん養保安林	水かん	砂防指定地	砂防
土砂流出防備保安林	土流	国立公園特別地域	国立
土砂崩壊防備保安林	土崩	国定公園特別地域	国定
防風保安林	防風	県立公園特別地域	県立
水害防備保安林	水害	都市計画法による風致地区	都風
干害防備保安林	干害	自然環境保全法による原生自然環境保全地域	その他
なだれ防止保安林	なだれ	自然環境保全地域の特別地域	〃
落石防止保安林	落石	県自然環境保全地域の特別地域	〃
風致保安林	風致	鳥獣の保護及び狩猟の適正化に関する法による特別保護地区	〃
保健保安林	保健	林業種苗法による特別母樹林	〃
		文化財保護法による史跡名勝天然記念物に係る指定地等	〃
		保安施設地区	〃
		急傾斜地崩壊危険区域	〃

5 利用上の注意

(1) 統計数値について

ア 面積は、基本的に小数点以下2桁まで表示しました。但し、一部四捨五入をして小数点以下の表示のないものがあり、その場合の各項の加算値と計は必ずしも一致しません。

イ 蓄積は、基本的に整数1桁まで表示しました。但し、一部1,000m³単位の表示としたものがあり、その場合の各項の加算値と計は必ずしも一致しません。

ウ 複層林の面積は、上層木の面積を計上しており、中層木及び下層木は蓄積のみ計上しています。

エ 本書で用いた記号は次のとおりです。

「0」単位に満たないもの

「 」(空欄) 事実のないもの

(2) 長野県民有林の現況バックナンバー一覧表

保管場所	発行年																				
	行政情報センター	昭和58	59	60	61	62	63	平成元	2	3	4	5	6	7	8	9	10	11	12		
13		14	15	16	17	18	19	20	21	22	23	24	25	26	27	28	29	30	令和元	2	3
森林政策課 森林計画係	昭和34	35	37	39	42	44	46	48	53	54	55	56	57	58	59	60	61	62	63		
	平成元	2	3	4	5	6	7	8	9	10	11	12	13	14	15	16	17	18	19		
	平成20	21	22	23	24	25	26	27	28	29	30	令和元	2	3	4	5					

注) 昭和34年及び35年発行の資料名称は「長野県森林現況表」

(3) 国有林・民有林データ一覧表

区分	国有林・民有林別内容		ページ	
	国有林	民有林		
第1表	国有林民有林別・所有形態別・森林面積及び蓄積	○ 官・他	○ 未	9
第2表	地域振興局別・国有林民有林別・森林面積及び蓄積	○ 官・他	○ 未	10
第3表	地域振興局別・国有林民有林別・資源表	○ 官・他	○ 未	11 ~ 12
第4表	地域振興局別・資源構成表	-	○ 未	13 ~ 23
第5表	地域振興局別・人工林天然林別・資源構成表	-	○	24 ~ 45
第6表	地域振興局別・所有規模別・所有形態別・資源表	-	○ 未	46 ~ 56
第7表	市町村別・国有林民有林別・森林面積及び蓄積	○ 官・他	○ 未	57 ~ 59
第8表	市町村別・所有形態別・資源表	-	○ 未	60 ~ 81
第9表	市町村別・制限林の種類別・面積表	-	○ 未	82 ~ 85
第10-1表	市町村別・公益的機能別・資源表	-	○ 未	86 ~ 96
第10-2表	市町村別・施業種別・資源表	-	○ 未	97 ~ 108
第11表	市町村別・資源構成表	-	○ 未	109 ~ 185

注) 官：官行造林地の面積・蓄積、他：その他の国有林の面積・蓄積、未：未立木地等の面積を含む

6 県ホームページでの公表

長野県のホームページ上で、本書で公表しているデータを閲覧することができます。

また、詳細資料として、市町村別・人天別・資源構成表（年齢拡張版）をホームページのみで公開しています。

当該ホームページのURL：

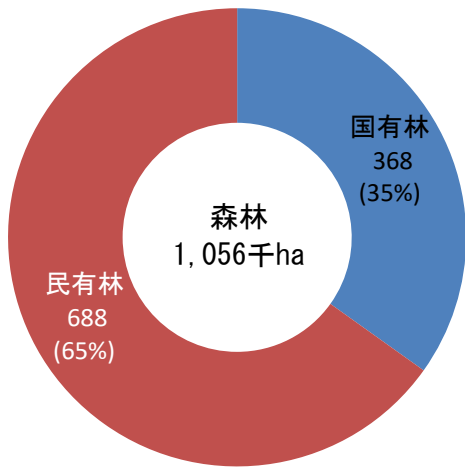
<http://www.pref.nagano.lg.jp/rinsei/sangyo/ringyo/toukei/minyurin/index.html>

森林計画区図

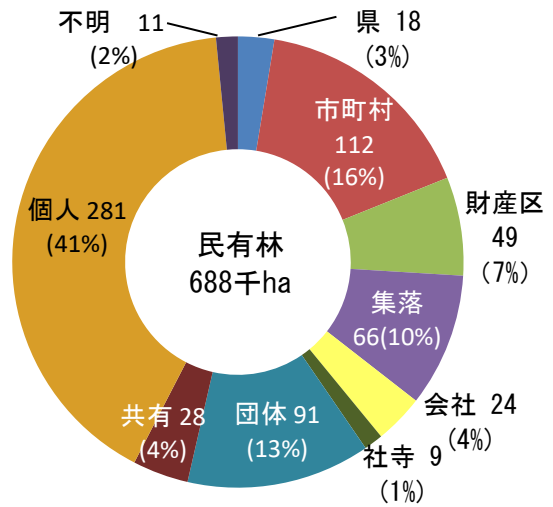


グラフで見る民有林

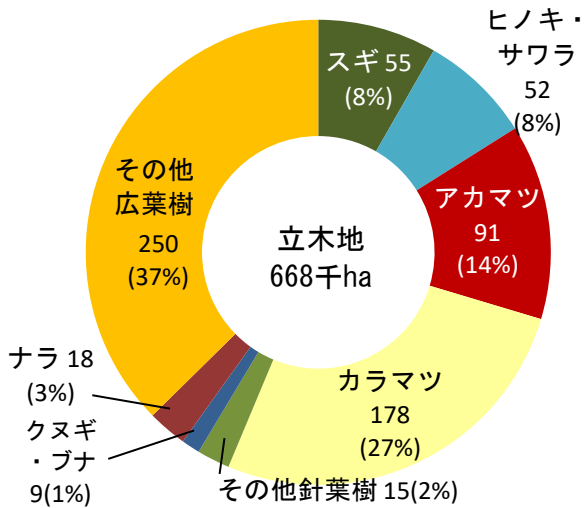
民有林・国有林面積



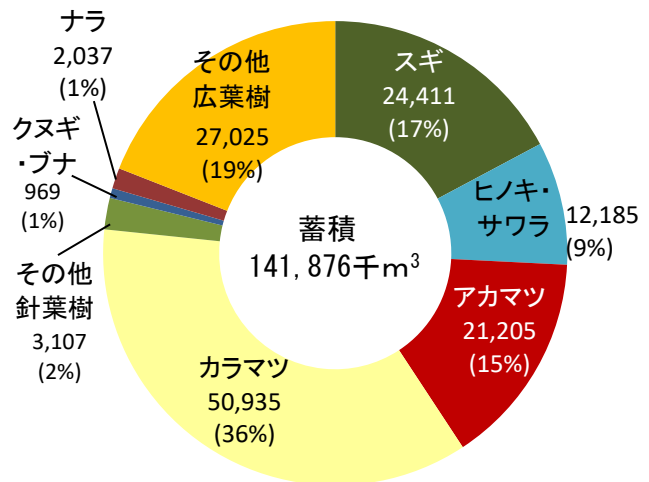
民有林所有形態別面積



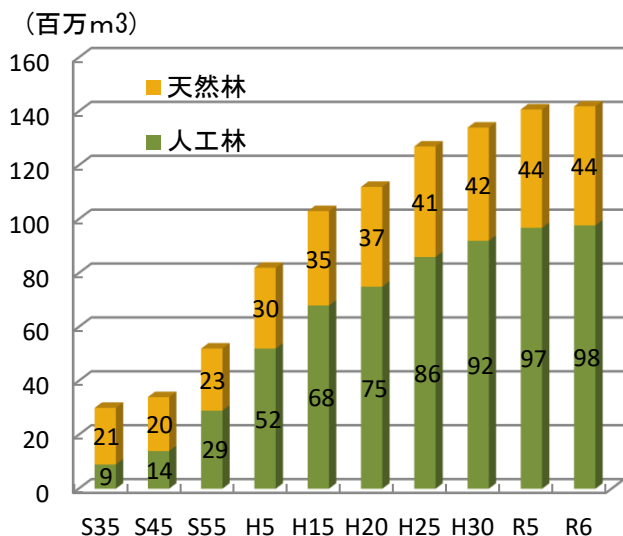
民有林の樹種別面積



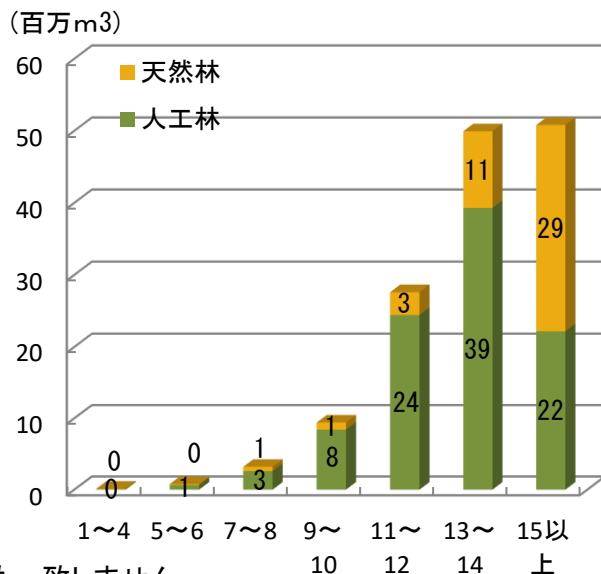
民有林の樹種別蓄積



民有林の森林蓄積の推移

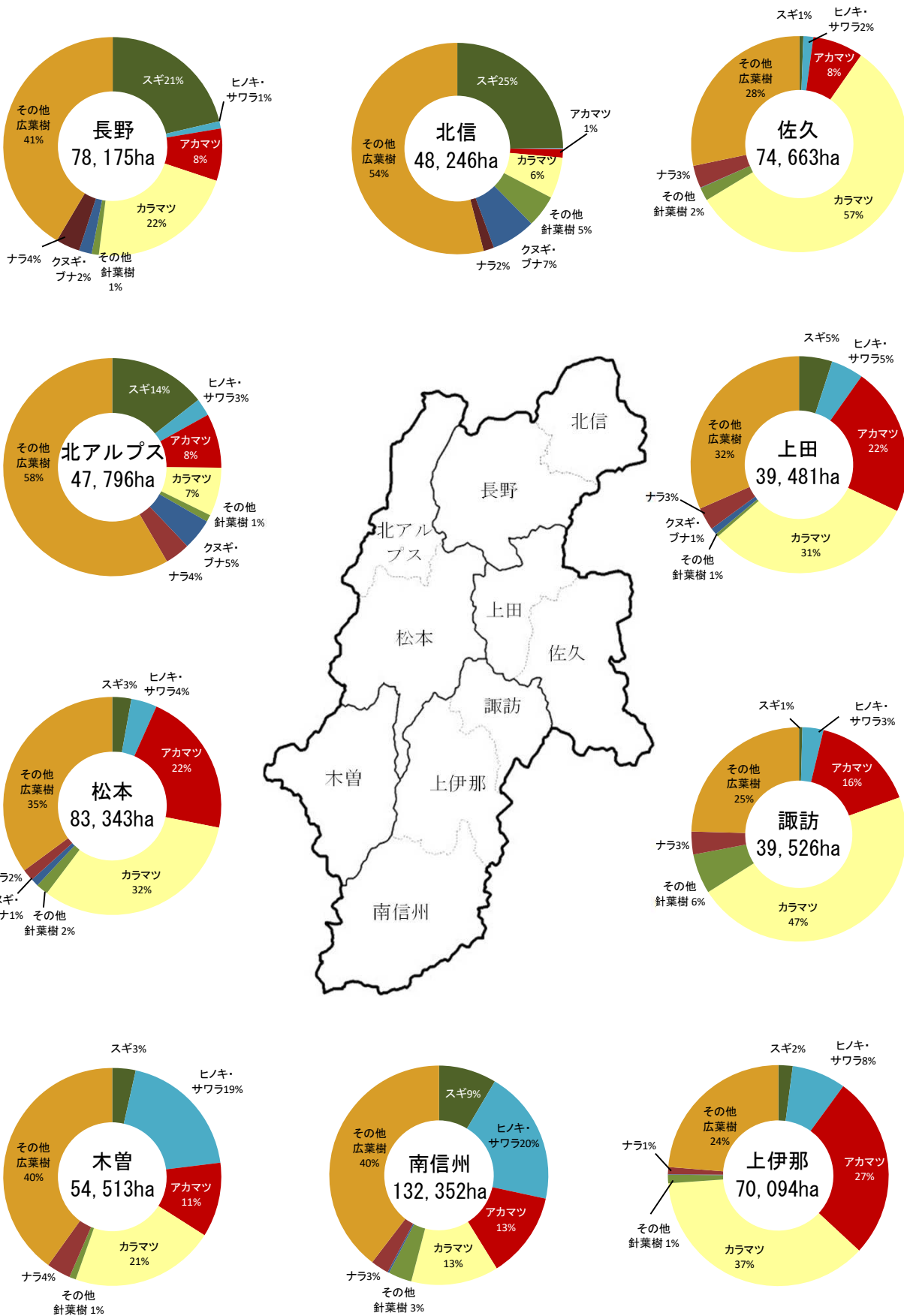


民有林の齢級別人工林天然林別蓄積



注) 四捨五入で表示しているため、値と計は必ずしも一致しません。

民有林の地域振興局管内別樹種別面積割合



注) 四捨五入で表示しているため、値と計は必ずしも一致しません。

第1表 国有林民有林別・所有形態別・森林面積及び蓄積

(単位 面積:ha 蓄積:1,000m³ 構成比:%)

区 分		面 積	構 成 比		蓄 積	構 成 比			
			総 数 比	民有林比		総 数 比	民有林比		
総 数		1,056,358	100	65	204,516	100	69		
国 有 林	総 数	368,291	35		62,546	31			
	林野庁所管の国有林	368,034	35		62,546	31			
	その他の国有林	257	0						
民 有 林	総 数	688,067	65	100	141,970	69	100		
	公 有 林	総 数	178,670	17	26	35,902	18	25	
		県 営 林	総 数	16,181	2	2	2,793	1	2
			県 有 林	8,670	1	1	1,323	1	1
			一般県行造林	4,684	0	1	905	0	1
			特殊林県行造林	2,827	0	0	566	0	0
	その他の県有林	1,669	0	0	1,005	0	1		
	市 町 村 有 林	市 町 村 有 林	112,256	11	16	22,216	11	16	
		財 産 区 有 林	48,565	5	7	9,888	5	7	
		総 数	509,397	48	74	106,068	52	75	
	私 有 林	集 落 有 林	65,803	6	10	12,641	6	9	
		会 社 有 林	24,282	2	4	4,658	2	3	
		社 寺 有 林	9,407	1	1	1,944	1	1	
団 体 有 林		90,580	9	13	17,686	9	12		
共 有 林		27,518	3	4	5,306	3	4		
個 人 有 林		291,806	28	42	63,833	31	45		

- 注) 1 林野庁所管の国有林は、官行造林を含む。
 2 小数点以下四捨五入のため、各項の加算値と総数は必ずしも一致しない。
 3 その他の国有林(特殊法人含)面積については、2020年農林業センサスによる。
 4 所有者不明の森林は、個人有林に計上。

第2表 地域振興局別・国有林民有林別・森林面積及び蓄積

(単位 面積:ha 蓄積:m³ 構成比:%)

	地域振興局	地域総面積	森 林 面 積					蓄 積			構 成 比		
			国 有 林	民 有 林			計	森 林 率	国 有 林	民 有 林	計	民有林面積	国・民有林面積
				公 有 林	私 有 林	小 計							
県	総 数	1,356,160	(3,962) 368,291	178,670	509,397	688,067	1,056,358	78	(730,478) 62,545,624	141,969,906	204,515,530	100	100
千曲川上流	佐 久	157,117	(252) 32,969	27,518	48,999	76,517	109,486	70	(76,553) 5,775,759	18,449,469	24,225,228	11	10
	上 田	90,537	(13) 24,986	13,339	27,387	40,725	65,712	73	(5,525) 4,290,031	9,285,018	13,575,049	6	6
	計	247,654	(265) 57,955	40,857	76,386	117,243	175,198	71	(82,078) 10,065,790	27,734,487	37,800,277	17	17
伊 那 谷	諏 訪	71,575	(30) 8,888	13,430	28,379	41,809	50,697	71	(6,873) 1,299,349	8,580,332	9,879,681	6	5
	上伊那	134,840	(747) 34,583	18,180	53,282	71,462	106,045	79	(137,479) 6,144,634	15,655,574	21,800,208	10	10
	南信州	192,891	(2,299) 29,992	38,909	97,604	136,513	166,506	86	(375,930) 5,468,996	26,464,236	31,933,232	20	16
	計	399,306	(3,075) 73,463	70,518	179,265	249,784	323,247	81	(520,282) 12,912,979	50,700,142	63,613,121	36	31
木 曾 谷	木 曾	154,617	(111) 89,134	9,328	45,638	54,966	144,099	93	(32,410) 20,042,254	10,797,992	30,840,246	8	14
	計	154,617	(111) 89,134	9,328	45,638	54,966	144,099	93	(32,410) 20,042,254	10,797,992	30,840,246	8	14
中 部 山 岳	松 本	186,873	(139) 55,798	29,510	56,073	85,583	141,381	76	(25,333) 8,609,329	15,614,813	24,224,142	12	13
	北アルプス	110,965	(123) 43,396	7,583	42,524	50,107	93,503	84	(16,486) 3,445,010	7,533,745	10,978,755	7	9
	計	297,838	(262) 99,194	37,093	98,598	135,690	234,884	79	(41,819) 12,054,339	23,148,558	35,202,897	20	22
千曲川下流	長 野	155,800	(137) 19,728	14,451	66,731	81,182	100,911	65	(39,236) 3,066,492	19,068,340	22,134,832	12	10
	北 信	100,945	(112) 28,817	6,424	42,779	49,202	78,019	77	(14,653) 4,403,770	10,520,387	14,924,157	7	7
	計	256,745	(249) 48,545	20,875	109,510	130,385	178,930	70	(53,889) 7,470,262	29,588,727	37,058,989	19	17

- 注) 1 国有林は、林野庁所管(官行造林含む)とその他省庁所管(面積のみ)の合計
 2 国有林の()数は、官行造林で内数
 3 地域面積は、ながの県勢要覧令和5年度版による。ただし、総数および計は各市町村の地域総面積の集計としている。
 4 私有林は所有者不明の森林を含んでいる
 5 四捨五入のため、加算値と計は必ずしも一致しない

第3表 地域振興局別・国有林民有林別・資源表

(単位 面積:ha 蓄積:m³)

	所有形態		総数	立 木 地									竹林	伐跡	未立木地 その他
				総 数			人 工 林			天 然 林					
				総 数	針 葉 樹	広 葉 樹	総 数	針 葉 樹	広 葉 樹	総 数	針 葉 樹	広 葉 樹			
県	総 数	面積	1,056,100.87	988,896.02	615,348.20	373,547.82	438,415.22	434,016.91	4,398.31	550,480.80	181,331.29	369,149.51	1,516.69	1,096.49	64,591.67
		蓄積	204,515,530	204,417,878	158,092,361	46,325,517	121,228,705	119,691,928	1,536,777	83,189,173	38,400,433	44,788,740	0	0	97,652
	民有林	面積	688,066.91	668,188.41	391,570.03	276,618.38	334,929.56	331,854.77	3,074.79	333,258.85	59,715.26	273,543.59	1,516.69	881.16	17,480.65
		蓄積	141,969,906	141,875,873	111,843,873	30,032,000	97,692,484	97,472,725	219,759	44,183,389	14,371,148	29,812,241	0	0	94,033
	国有林	面積	368,033.96	320,707.61	223,778.17	96,929.44	103,485.66	102,162.14	1,323.52	217,221.95	121,616.03	95,605.92	0.00	215.33	47,111.02
		蓄積	62,545,624	62,542,005	46,248,488	16,293,517	23,536,221	22,219,203	1,317,018	39,005,784	24,029,285	14,976,499	0	0	3,619
佐久	総 数	面積	109,484.14	104,312.04	74,925.28	29,386.76	62,506.47	61,973.62	532.85	41,805.57	12,951.66	28,853.91	29.79	351.52	4,790.79
		蓄積	24,225,228	24,201,835	20,532,514	3,669,321	17,780,727	17,549,610	231,117	6,421,108	2,982,904	3,438,204	0	0	23,393
	民有林	面積	76,517.47	74,663.47	51,036.47	23,627.00	47,243.27	46,838.77	404.50	27,420.20	4,197.70	23,222.50	29.79	261.88	1,562.33
		蓄積	18,449,469	18,428,626	15,903,839	2,524,787	14,748,436	14,719,903	28,533	3,680,190	1,183,936	2,496,254			20,843
	国有林	面積	32,966.67	29,648.57	23,888.81	5,759.76	15,263.20	15,134.85	128.35	14,385.37	8,753.96	5,631.41		89.64	3,228.46
		蓄積	5,775,759	5,773,209	4,628,675	1,144,534	3,032,291	2,829,707	202,584	2,740,918	1,798,968	941,950			2,550
上田	総 数	面積	65,709.51	62,870.65	41,962.92	20,907.73	34,451.68	33,961.43	490.25	28,418.97	8,001.49	20,417.48	109.49	119.24	2,610.13
		蓄積	13,575,049	13,536,639	10,891,758	2,644,881	9,327,456	9,242,284	85,172	2,515,627	1,649,474	866,153	0	0	38,410
	民有林	面積	40,725.28	39,481.05	25,257.34	14,223.71	21,849.59	21,408.07	441.52	17,631.46	3,849.27	13,782.19	109.49	116.46	1,018.28
		蓄積	9,285,018	9,246,608	7,695,010	1,551,598	6,739,636	6,711,289	28,347	2,506,972	983,721	1,523,251			38,410
	国有林	面積	24,984.23	23,389.60	16,705.58	6,684.02	12,602.09	12,553.36	48.73	10,787.51	4,152.22	6,635.29		2.78	1,591.85
		蓄積	4,290,031	4,290,031	3,196,748	1,093,283	2,587,820	2,530,995	56,825	1,702,211	665,753	1,036,458			
諏訪	総 数	面積	50,696.59	47,053.75	35,392.21	11,661.54	25,015.95	24,927.29	88.66	22,037.80	10,464.92	11,572.88	4.78	94.80	3,543.26
		蓄積	9,879,681	9,879,452	8,552,944	1,326,508	6,552,972	6,506,940	46,032	3,326,480	2,046,004	1,280,476	0	0	229
	民有林	面積	41,808.63	39,526.38	28,459.40	11,066.98	21,895.97	21,817.16	78.81	17,630.41	6,642.24	10,988.17	4.78	88.10	2,189.37
		蓄積	8,580,332	8,580,103	7,378,620	1,201,483	5,858,570	5,847,701	10,869	2,721,533	1,530,919	1,190,614			229
	国有林	面積	8,887.96	7,527.37	6,932.81	594.56	3,119.98	3,110.13	9.85	4,407.39	3,822.68	584.71		6.70	1,353.89
		蓄積	1,299,349	1,299,349	1,174,324	125,025	694,402	659,239	35,163	604,947	515,085	89,862			
上伊那	総 数	面積	106,030.65	100,089.16	75,730.56	24,358.60	51,741.59	51,289.62	451.97	48,347.57	24,440.94	23,906.63	259.20	43.64	5,638.65
		蓄積	21,800,208	21,799,201	18,288,083	3,511,118	13,194,717	12,970,455	224,262	8,604,484	5,317,628	3,286,856	0	0	1,007
	民有林	面積	71,461.96	70,093.98	52,647.46	17,446.52	42,888.91	42,637.83	251.08	27,205.07	10,009.63	17,195.44	259.20	42.73	1,066.05
		蓄積	15,655,574	15,654,567	13,640,320	2,014,247	11,122,194	11,103,703	18,491	4,532,373	2,536,617	1,995,756			1,007
	国有林	面積	34,568.69	29,995.18	23,083.10	6,912.08	8,852.68	8,651.79	200.89	21,142.50	14,431.31	6,711.19		0.91	4,572.60
		蓄積	6,144,634	6,144,634	4,647,763	1,496,871	2,072,523	1,866,752	205,771	4,072,111	2,781,011	1,291,100			
南信州	総 数	面積	166,505.57	158,611.61	95,188.80	63,422.81	72,246.75	71,442.54	804.21	86,364.86	23,746.26	62,618.60	618.26	41.09	7,234.61
		蓄積	31,933,232	31,931,948	23,978,413	7,953,535	19,022,143	18,827,518	194,625	12,909,805	5,150,895	7,758,910	0	0	1,284
	民有林	面積	136,513.08	132,351.53	76,156.26	56,195.27	65,099.02	64,385.80	713.22	67,252.51	11,770.46	55,482.05	618.26	41.09	3,502.20
		蓄積	26,464,236	26,462,952	20,129,013	6,333,939	17,403,813	17,351,428	52,385	9,059,139	2,777,585	6,281,554			1,284
	国有林	面積	29,992.49	26,260.08	19,032.54	7,227.54	7,147.73	7,056.74	90.99	19,112.35	11,975.80	7,136.55			3,732.41
		蓄積	5,468,996	5,468,996	3,849,400	1,619,596	1,618,330	1,476,090	142,240	3,850,666	2,373,310	1,477,356			

注) 国有林は林野庁所管国有林(官行造林含む)

第3表 地域振興局別・国有林民有林別・資源表

(単位 面積:ha 蓄積:m³)

	所有形態		総 数	立 木 地									竹林	伐跡	未立木地 その他
				総 数			人 工 林			天 然 林					
				総 数	針 葉 樹	広 葉 樹	総 数	針 葉 樹	広 葉 樹	総 数	針 葉 樹	広 葉 樹			
木 曾	総 数	面積	144,099.49	135,094.99	101,594.39	33,500.60	62,406.26	61,657.39	748.87	72,688.73	39,937.00	32,751.73	76.35	38.48	8,889.67
		蓄積	30,840,246	30,839,421	25,876,225	4,963,196	15,433,261	15,101,379	331,882	15,406,160	10,774,846	4,631,314	0	0	825
	民有林	面積	54,965.54	54,512.68	30,745.21	23,767.47	26,391.93	26,316.74	75.19	28,120.75	4,428.47	23,692.28	76.35	3.01	373.50
		蓄積	10,797,992	10,797,986	8,087,640	2,710,346	6,989,192	6,983,874	5,318	3,808,794	1,103,766	2,705,028			6
	国有林	面積	89,133.95	80,582.31	70,849.18	9,733.13	36,014.33	35,340.65	673.68	44,567.98	35,508.53	9,059.45		35.47	8,516.17
		蓄積	20,042,254	20,041,435	17,788,585	2,252,850	8,444,069	8,117,505	326,564	11,597,366	9,671,080	1,926,286			819
松 本	総 数	面積	141,381.08	132,975.98	85,553.51	47,422.47	52,546.79	51,959.05	587.74	80,429.19	33,594.46	46,834.73	227.08	165.97	8,012.05
		蓄積	24,224,142	24,223,811	18,441,050	5,782,761	12,546,437	12,339,458	206,979	11,677,374	6,101,592	5,575,782	0	0	331
	民有林	面積	85,583.27	83,343.10	51,703.26	31,639.84	43,103.31	42,596.98	506.33	40,239.79	9,106.28	31,133.51	227.08	165.97	1,847.12
		蓄積	15,614,813	15,614,482	12,308,540	3,305,942	10,250,213	10,217,289	32,924	5,364,269	2,091,251	3,273,018			331
	国有林	面積	55,797.81	49,632.88	33,850.25	15,782.63	9,443.48	9,362.07	81.41	40,189.40	24,488.18	15,701.22			6,164.93
		蓄積	8,609,329	8,609,329	6,132,510	2,476,819	2,296,224	2,122,169	174,055	6,313,105	4,010,341	2,302,764			
北 ア ル プ ス	総 数	面積	93,267.87	78,456.31	29,567.36	48,888.95	15,851.16	15,691.44	159.72	62,605.15	13,875.92	48,729.23	29.21	72.99	14,709.36
		蓄積	10,978,755	10,954,284	5,908,109	5,046,175	4,342,693	4,313,797	28,896	6,611,591	1,594,312	5,017,279	0	0	24,471
	民有林	面積	50,107.09	47,795.71	15,916.51	31,879.20	13,879.65	13,743.14	136.51	33,916.06	2,173.37	31,742.69	29.21	72.99	2,209.18
		蓄積	7,533,745	7,509,274	4,357,099	3,152,175	3,867,543	3,858,469	9,074	3,641,731	498,630	3,143,101			24,471
	国有林	面積	43,160.78	30,660.60	13,650.85	17,009.75	1,971.51	1,948.30	23.21	28,689.09	11,702.55	16,986.54			12,500.18
		蓄積	3,445,010	3,445,010	1,551,010	1,894,000	475,150	455,328	19,822	2,969,860	1,095,682	1,874,178			
長 野	総 数	面積	100,906.50	95,022.70	48,849.28	46,173.42	42,771.54	42,486.90	284.64	52,251.16	6,362.38	45,888.78	160.59	137.51	5,585.70
		蓄積	22,134,832	22,131,726	16,562,552	5,569,174	15,330,212	15,237,308	92,904	6,801,514	1,325,244	5,476,270	0	0	3,106
	民有林	面積	81,182.22	78,174.57	41,512.45	36,662.12	37,107.69	36,872.91	234.78	41,066.88	4,639.54	36,427.34	160.59	64.74	2,782.32
		蓄積	19,068,340	19,065,484	14,940,451	4,125,033	13,856,838	13,840,983	15,855	5,208,646	1,099,468	4,109,178			2,856
	国有林	面積	19,724.28	16,848.13	7,336.83	9,511.30	5,663.85	5,613.99	49.86	11,184.28	1,722.84	9,461.44		72.77	2,803.38
		蓄積	3,066,492	3,066,242	1,622,101	1,444,141	1,473,374	1,396,325	77,049	1,592,868	225,776	1,367,092			250
北 信	総 数	面積	78,019.47	74,408.83	26,583.89	47,824.94	18,877.03	18,627.63	249.40	55,531.80	7,956.26	47,575.54	1.94	31.25	3,577.45
		蓄積	14,924,157	14,919,561	9,060,713	5,858,848	7,698,087	7,603,179	94,908	7,221,474	1,457,534	5,763,940	0	0	4,596
	民有林	面積	49,202.37	48,245.94	18,135.67	30,110.27	15,470.22	15,237.37	232.85	32,775.72	2,898.30	29,877.42	1.94	24.19	930.30
		蓄積	10,520,387	10,515,791	7,403,341	3,112,450	6,856,049	6,838,086	17,963	3,659,742	565,255	3,094,487			4,596
	国有林	面積	28,817.10	26,162.89	8,448.22	17,714.67	3,406.81	3,390.26	16.55	22,756.08	5,057.96	17,698.12		7.06	2,647.15
		蓄積	4,403,770	4,403,770	1,657,372	2,746,398	842,038	765,093	76,945	3,561,732	892,279	2,669,453			

注) 国有林は長野県所管国有林(官行造林含む)

第4表 地域振興局別・資源構成表

全県

単位 面積：ha、蓄積 成長量：m³

樹種	針 葉 樹							広 葉 樹					計	
	スギ	ヒノキ	サワラ	アカマツ	カラマツ	その他針	小計	クヌギ	ブナ	ナラ	その他広	小計		
1	面積	28.02	53.96	0.40	18.70	873.16		974.24			78.79	250.15	328.94	1,303.18
	蓄積							0				0	0	
	成長							0.0				0.0	0.0	0.0
2	面積	12.43	99.24	0.31	7.94	580.50	6.55	706.97	1.45	0.53	84.06	690.78	776.82	1,483.79
	蓄積							0			998	9,063	10,093	10,093
	成長							0.0	9.5		140.2	1,280.9	1,430.6	1,430.6
3	面積	17.58	130.25	2.13	3.43	65.97	0.11	219.47		9.06	31.28	312.60	352.94	572.41
	蓄積	1,879	7,400	118	190	8,807	16	18,410		54	699	6,841	7,594	26,004
	成長	385.3	1,497.8	22.7	25.4	794.5	2.2	2,727.9		9.4	59.9	601.1	670.4	3,398.3
4	面積	69.00	672.33	9.93	14.45	108.97	2.56	877.24	12.13	0.76	57.23	621.95	692.07	1,569.31
	蓄積	7,579	51,357	807	1,187	12,209	115	73,254	422	13	1,803	19,519	21,757	95,011
	成長	855.6	4,882.3	76.4	97.5	742.3	9.4	6,663.5	21.0	1.2	121.7	1,315.8	1,459.7	8,123.2
5	面積	118.05	945.23	0.56	41.97	137.48	11.61	1,254.90	10.05	15.14	67.79	907.76	1,000.74	2,255.64
	蓄積	23,470	118,413	64	6,777	19,577	2,917	171,218	578	448	3,562	39,581	44,169	215,387
	成長	1,608.5	7,283.9	3.7	351.6	934.9	197.4	10,380.0	20.1	35.5	182.3	2,054.4	2,292.3	12,672.3
6	面積	278.21	1,799.01	1.48	66.27	321.75	48.11	2,514.83	15.97	2.55	189.14	2,208.53	2,416.19	4,931.02
	蓄積	73,214	297,686	921	9,124	55,952	9,766	446,663	1,215	435	11,979	108,972	122,601	569,264
	成長	3,468.7	13,419.1	49.9	356.4	1,469.5	512.4	19,276.0	31.2	28.9	479.1	4,370.3	4,909.5	24,185.5
7	面積	642.94	3,092.22	1.99	226.58	582.07	90.61	4,636.41	46.91	21.60	325.56	4,007.64	4,401.71	9,038.12
	蓄積	188,983	564,358	544	34,869	123,606	15,875	928,235	3,539	2,024	21,131	229,761	256,455	1,184,690
	成長	7,089.4	20,416.3	20.4	304.2	2,844.1	704.7	31,979.3	54.4	116.6	664.0	7,173.8	8,008.8	39,988.1
8	面積	1,424.33	4,466.16	5.03	302.29	1,146.05	232.44	7,576.30	77.57	12.01	568.56	4,481.66	5,139.80	12,716.10
	蓄積	466,093	872,709	712	51,708	241,842	43,240	1,676,304	6,069	653	39,670	295,054	341,446	2,017,750
	成長	14,723.1	24,328.2	23.1	1,115.1	5,355.6	1,623.1	47,168.2	61.0	27.7	1,186.7	8,836.2	10,111.6	57,279.8
9	面積	2,808.65	6,726.85	4.58	927.36	2,170.35	397.31	13,035.10	77.33	28.75	540.03	4,513.15	5,159.26	18,194.36
	蓄積	1,049,808	1,397,887	917	172,045	503,840	48,879	3,173,376	6,484	1,744	43,178	341,787	393,193	3,566,569
	成長	23,246.4	32,632.2	21.5	2,646.8	9,429.8	1,610.3	69,587.0	41.4	61.9	1,193.2	9,359.5	10,656.0	80,243.0
10	面積	3,842.57	7,802.84	12.63	3,026.71	5,502.26	711.36	20,898.37	87.77	67.81	461.70	5,962.99	6,580.27	27,478.64
	蓄積	1,518,343	1,718,443	2,893	600,224	1,368,734	88,764	5,297,401	7,460	3,885	40,999	498,881	551,225	5,848,626
	成長	25,366.0	32,648.0	54.6	7,939.2	20,892.9	2,505.9	89,406.6	25.9	119.7	1,021.2	12,483.2	13,650.0	103,056.6
11	面積	6,039.08	6,947.05	30.84	8,513.93	10,980.03	688.62	33,199.55	54.21	188.54	537.36	9,757.89	10,538.00	43,737.55
	蓄積	2,517,062	1,682,806	6,596	1,795,487	2,920,138	96,186	9,018,275	4,797	12,096	53,008	854,172	924,073	9,942,348
	成長	31,689.4	27,947.8	110.2	20,067.4	38,568.6	2,208.6	120,592.0	10.7	317.0	1,042.7	16,458.3	17,828.7	138,420.7
12	面積	8,476.87	3,814.29	34.18	16,751.86	27,572.42	368.76	57,018.38	89.58	257.14	868.03	14,537.67	15,752.42	72,770.80
	蓄積	3,700,532	991,095	9,381	3,702,056	7,674,592	56,030	16,133,686	7,908	22,328	89,024	1,406,419	1,525,679	17,659,365
	成長	42,040.7	13,736.6	141.4	36,210.3	89,199.2	1,091.8	182,420.0	16.8	512.3	1,692.8	26,284.1	28,506.0	210,926.0
13	面積	9,697.31	2,958.98	59.30	14,997.01	45,167.66	856.34	73,736.60	312.37	481.46	1,809.33	25,141.37	27,744.53	101,481.13
	蓄積	4,317,202	795,493	16,491	3,401,149	12,836,864	125,704	21,492,903	27,646	37,376	200,462	2,669,876	2,935,360	24,428,263
	成長	46,533.1	10,667.1	242.2	32,105.0	143,897.9	2,360.2	235,805.5	82.0	854.3	3,048.2	41,228.4	45,212.9	281,018.4
14	面積	8,239.02	2,445.45	133.60	11,526.40	44,044.81	700.60	67,089.88	742.76	301.72	3,430.54	40,459.04	44,934.06	112,023.94
	蓄積	3,737,856	676,747	35,404	2,715,434	13,155,973	118,307	20,439,721	67,030	32,232	400,387	4,563,619	5,063,268	25,502,989
	成長	33,192.2	8,163.7	465.4	21,667.7	124,698.2	1,968.2	190,155.3	150.2	599.8	4,526.2	52,392.6	57,668.8	247,824.1
15 以上	面積	13,582.20	9,017.05	745.80	34,307.02	39,023.24	11,156.48	107,831.79	967.98	4,748.52	9,220.37	135,863.76	150,800.63	258,632.42
	蓄積	6,809,316	2,709,887	226,314	8,714,564	12,013,281	2,501,065	32,974,427	90,628	632,349	1,130,577	15,981,533	17,835,087	50,809,514
	成長	27,250.8	7,805.7	476.2	38,212.3	64,128.6	11,178.8	149,052.4	214.0	3,016.4	6,626.4	75,517.2	85,374.0	234,426.4
計	面積	55,276.26	50,970.91	1,042.76	90,731.92	178,276.72	15,271.46	391,570.03	2,496.08	6,135.59	18,269.77	249,716.94	276,618.38	668,188.41
	蓄積	24,411,337	11,884,281	301,162	21,204,814	50,935,415	3,106,864	111,843,873	223,808	745,637	2,037,477	27,025,078	30,032,000	141,875,873
	成長	257,449.2	205,428.7	1,707.7	161,699.1	502,956.0	25,973.0	1,155,213.7	738.2	5,700.7	21,984.6	259,355.8	287,779.3	1,442,993.0
													伐 跡	881.16
													未立木地	6,022.59
													岩石地	4,371.98
													崩壊地	4,439.77
													はげ山	109.84
													施設敷	1,718.17
													林地開発	310.54
													計	17,854.05
													竹 林	1,516.69
													更新 困難地	面積 507.76 蓄積 94,033 成長 168.0
													総 合 計	
													面 積	688,066.91
													蓄 積	141,969,906
													成長量	1,443,161.0

第4表 地域振興局別・資源構成表

佐久地域振興局

単位 面積：ha、蓄積 成長量：m³

樹種	針 葉 樹							広 葉 樹					計	
	スギ	ヒノキ	サワラ	アカマツ	カラマツ	その他針	小計	クヌギ	ブナ	ナラ	その他広	小計		
1	面積	6.45			2.65	470.72		479.82			8.96	87.36	96.32	576.14
	蓄積						0					0	0	0
	成長						0.0					0.0	0.0	0.0
2	面積	0.09	11.07	0.31	1.08	349.03	0.43	362.01		0.43	13.30	170.42	184.15	546.16
	蓄積						0				192	2,263	2,455	2,455
	成長						0.0				27.8	326.8	354.6	354.6
3	面積	0.01	16.94		0.43	25.90		43.28			7.92	50.84	58.76	102.04
	蓄積	1	736		26	3,306	15	4,084			180	1,082	1,262	5,346
	成長	0.2	161.6		3.4	254.8	2.0	422.0			15.5	93.6	109.1	531.1
4	面積	0.15	32.59	0.40	0.10	51.41		84.65			14.64	141.15	155.79	240.44
	蓄積	27	3,616	23	10	5,859		9,535			436	4,620	5,056	14,591
	成長	2.2	384.0	2.6	0.8	348.1		737.7			29.6	313.0	342.6	1,080.3
5	面積	0.73	45.12		6.60	18.02	2.13	72.60	0.87		12.13	126.82	139.82	212.42
	蓄積	158	5,503		781	3,009	578	10,029	37		655	5,679	6,371	16,400
	成長	8.1	391.2		39.6	139.4	41.0	619.3	2.0		34.1	296.9	333.0	952.3
6	面積	2.29	55.29	0.67	12.98	62.94	6.23	140.40	1.01		28.85	253.75	283.61	424.01
	蓄積	1,100	16,584	834	1,759	12,791	3,577	36,645	54		1,433	13,393	14,880	51,525
	成長	39.5	916.2	45.9	67.3	295.7	189.6	1,554.2	2.2		58.3	545.9	606.4	2,160.6
7	面積	3.25	165.51	0.54	14.48	238.56	25.55	447.89	1.59	0.44	42.50	536.09	580.62	1,028.51
	蓄積	1,169	37,270	215	2,184	54,259	6,939	102,036	96	20	3,108	30,451	33,675	135,711
	成長	32.7	1,679.9	9.7	55.5	1,199.4	301.1	3,278.3	3.0	1.1	95.8	943.8	1,043.7	4,322.0
8	面積	7.44	113.17	0.53	36.81	306.11	11.63	475.69	0.27	0.04	53.92	438.56	492.79	968.48
	蓄積	2,596	38,058	123	6,515	69,746	13,556	130,594	19	2	3,805	28,703	32,529	163,123
	成長	59.8	1,410.0	4.5	131.9	1,471.7	518.2	3,596.1	0.7	0.1	114.3	866.2	981.3	4,577.4
9	面積	17.35	298.51	0.71	163.41	858.95	43.38	1,382.31	0.54		76.35	489.77	566.66	1,948.97
	蓄積	5,755	77,919	159	31,096	231,041	8,974	354,944	44		5,976	38,244	44,264	399,208
	成長	107.4	2,356.9	4.8	470.5	4,214.1	319.5	7,473.2	1.2		166.0	1,064.7	1,231.9	8,705.1
10	面積	15.97	80.83	0.70	343.12	1,727.61	30.08	2,198.31	0.86		60.70	480.11	541.67	2,739.98
	蓄積	6,354	23,675	194	71,780	505,036	5,658	612,697	81		5,612	42,213	47,906	660,603
	成長	95.4	685.1	5.5	933.9	7,609.0	166.3	9,495.2	2.1		142.5	1,069.1	1,213.7	10,708.9
11	面積	55.00	61.97	0.47	691.63	3,614.33	80.01	4,503.41	1.84		100.17	623.93	725.94	5,229.35
	蓄積	22,346	21,392	170	149,748	1,096,607	16,323	1,306,586	181		9,983	58,731	68,895	1,375,481
	成長	290.4	513.8	4.1	1,659.0	13,202.5	393.7	16,063.5	3.5		197.3	1,150.0	1,350.8	17,414.3
12	面積	90.39	8.98	0.65	1,020.38	6,290.81	48.61	7,459.82	1.39		142.36	1,068.42	1,212.17	8,671.99
	蓄積	38,234	3,111	256	234,129	2,013,917	11,644	2,301,291	121		14,663	105,424	120,208	2,421,499
	成長	423.1	65.8	5.3	2,128.3	18,521.8	238.0	21,382.3	2.2		285.4	2,023.8	2,311.4	23,693.7
13	面積	129.53	5.87	5.33	732.14	9,800.97	30.94	10,704.78	4.55		312.17	1,951.48	2,268.20	12,972.98
	蓄積	56,301	2,004	1,951	171,140	3,219,881	7,924	3,459,201	502		33,655	209,046	243,203	3,702,404
	成長	609.6	42.3	39.0	1,526.6	28,320.5	157.0	30,695.0	8.2		531.2	3,343.2	3,882.6	34,577.6
14	面積	41.05	4.46	15.31	540.25	9,511.38	68.64	10,181.09	6.13		525.62	3,785.40	4,317.15	14,498.24
	蓄積	18,670	1,859	4,770	127,327	3,245,365	18,942	3,416,933	677		60,482	423,149	484,308	3,901,241
	成長	170.4	33.4	86.7	1,013.5	23,139.9	325.2	24,769.1	7.8		699.1	4,935.1	5,642.0	30,411.1
15 以上	面積	81.36	124.11	63.55	2,058.21	9,003.33	1,169.85	12,500.41	14.78		1,140.70	10,847.87	12,003.35	24,503.76
	蓄積	38,811	58,197	27,197	515,157	3,079,709	440,193	4,159,264	1,802		139,333	1,278,640	1,419,775	5,579,039
	成長	48.4	89.4	78.8	1,844.0	12,285.6	2,329.3	16,675.5	13.3		867.4	6,670.3	7,551.0	24,226.5
計	面積	444.61	1,030.87	89.17	5,624.27	42,330.07	1,517.48	51,036.47	33.83	0.91	2,540.29	21,051.97	23,627.00	74,663.47
	蓄積	191,522	289,924	35,892	1,311,652	13,540,526	534,323	15,903,839	3,614	22	279,513	2,241,638	2,524,787	18,428,626
	成長	1,887.2	8,729.6	286.9	9,874.3	111,002.5	4,980.9	136,761.4	46.2	1.2	3,264.3	23,642.4	26,954.1	163,715.5
													伐 跡	261.88
													未立木地	391.89
													岩石地	565.01
													崩壊地	184.77
													はげ山	1.86
													施設敷	298.08
													林地開発	
													計	1,703.49
													竹 林	29.79
													更新 困難地	面積 120.72 蓄積 20,843 成長 84.9
													総合計	
													面積	76,517.47
													蓄積	18,449,469
													成長量	163,800.4

第4表 地域振興局別・資源構成表

上田地域振興局

単位 面積：ha、蓄積 成長量：m³

樹種	針 葉 樹						広 葉 樹					計					
	スギ	ヒノキ	サワラ	アカマツ	カラマツ	その他針	小計	クヌギ	ブナ	ナラ	その他広		小計	伐跡			
1	面積	0.07	0.03		0.21	199.57		199.88				9.53	33.54	43.07	242.95		
	蓄積						0							0	0		
	成長						0.0							0.0	0.0		
2	面積		9.15			95.12	1.08	105.35		0.10	5.34	202.87	208.31	313.66			
	蓄積							0			73	2,809	2,882	2,882			
	成長							0.0			10.4	403.5	413.9	413.9			
3	面積		5.35		0.22	8.38		13.95			9.34	42.46	51.80	65.75			
	蓄積		191		7	588		786			199	864	1,063	1,849			
	成長		42.6		0.9	54.1		97.6			17.0	74.3	91.3	188.9			
4	面積	0.54	57.36		1.55	16.44	0.59	76.48	1.95		4.03	73.83	79.81	156.29			
	蓄積	96	4,520		138	2,341	33	7,128	67		123	2,520	2,710	9,838			
	成長	7.8	477.0		11.3	137.7	2.7	636.5	4.4		9.1	171.4	184.9	821.4			
5	面積	0.85	59.65		6.42	42.85		109.77	1.22	3.02	15.12	86.62	105.98	215.75			
	蓄積	187	7,821		411	7,394		15,813	51	75	1,077	3,904	5,107	20,920			
	成長	9.0	555.5		25.3	340.9		930.7	2.6	5.9	55.3	202.1	265.9	1,196.6			
6	面積	7.18	67.61		7.64	55.09	1.74	139.26	0.85		48.62	160.30	209.77	349.03			
	蓄積	2,274	16,969		1,141	12,083	180	32,647	139	171	2,559	8,531	11,400	44,047			
	成長	81.8	938.0		42.3	277.5	9.6	1,349.2	5.7	11.5	104.6	348.6	470.4	1,196.6			
7	面積	24.53	269.66		38.37	132.60	2.04	467.20	2.43		65.02	367.32	434.77	901.97			
	蓄積	14,329	59,295		6,228	31,488	397	111,737	136	1,343	4,251	22,365	28,095	139,832			
	成長	398.5	2,669.8		149.3	692.6	17.1	3,927.3	4.0	77.9	131.9	694.3	908.1	4,835.4			
8	面積	53.17	216.13		51.84	164.69	27.34	513.17	4.27		122.69	475.99	602.95	1,116.12			
	蓄積	18,859	57,997		9,487	42,264	4,641	133,248	302		8,547	32,040	40,889	174,137			
	成長	434.0	2,149.2		190.7	888.2	176.9	3,839.0	9.0		258.7	966.0	1,233.7	5,072.7			
9	面積	81.06	456.74		124.08	154.08	16.64	832.60	5.20		77.14	345.56	427.90	1,260.50			
	蓄積	30,266	121,925		24,356	42,761	3,393	222,701	414		6,217	27,043	33,674	256,375			
	成長	544.8	3,671.8		367.4	769.9	118.7	5,472.6	12.0		174.4	759.2	945.6	6,418.2			
10	面積	151.43	274.18		366.62	241.82	10.20	1,044.25	3.97		43.65	453.67	501.29	1,545.54			
	蓄積	59,723	79,819		76,783	73,145	4,744	294,214	337		4,043	40,198	44,578	338,792			
	成長	897.9	2,312.4		1,000.2	1,097.5	141.5	5,449.5	8.4		103.0	1,021.9	1,133.3	6,582.8			
11	面積	248.80	170.65	0.10	920.31	566.23	19.54	1,925.63	3.63		49.28	363.13	416.04	2,341.67			
	蓄積	104,796	56,445	35	202,226	177,794	4,308	545,604	361		4,893	35,187	40,441	586,045	伐跡	116.46	
	成長	1,365.5	1,356.3	0.8	2,230.1	2,137.2	101.0	7,190.9	7.2		97.2	694.9	799.3	7,990.2	未立木地	167.57	
12	面積	246.38	85.82	3.06	1,712.67	1,780.38	17.39	3,845.70	6.96		53.36	586.42	646.74	4,492.44	岩石地	173.35	
	蓄積	109,394	31,287	1,149	394,674	592,679	4,584	1,133,767	750		5,680	59,611	66,041	1,199,808	崩壊地	66.13	
	成長	1,204.4	658.1	24.0	3,563.0	5,374.6	91.8	10,915.9	14.6		110.6	1,155.6	1,280.8	12,196.7	はげ山	1.94	
13	面積	344.84	23.05	2.34	1,678.39	3,426.46	30.49	5,505.57	42.71		93.16	1,116.59	1,252.46	6,758.03	施設敷	362.40	
	蓄積	156,568	8,614	831	394,083	1,166,191	7,619	1,733,906	4,581		10,725	126,121	141,427	1,875,333	林地開発	20.12	
	成長	1,674.3	179.5	17.6	3,518.3	10,192.4	149.5	15,731.6	73.7		167.7	2,022.6	2,264.0	17,995.6	計	907.97	
14	面積	323.10	13.40	1.16	756.29	2,962.11	11.98	4,068.04	107.76		222.42	2,310.76	2,640.94	6,708.98	竹林	109.49	
	蓄積	151,163	5,511	488	183,446	1,045,406	3,775	1,389,789	12,227		26,928	276,111	315,266	1,705,055	更新困難地	226.77	
	成長	1,364.0	98.5	8.8	1,444.6	7,288.6	63.4	10,267.9	142.4		290.2	3,034.1	3,466.7	13,734.6	蓄積	38.410	
15以上	面積	469.92	166.21	32.47	3,102.84	2,575.05	64.00	6,410.49	200.38	4.00	517.71	5,879.79	6,601.88	13,012.37	成長	38.2	
	蓄積	231,180	77,478	14,973	803,389	921,197	25,453	2,073,670	24,681		758	66,466	726,120	818,025	2,891,695		
	成長	902.7	213.9	35.9	2,696.0	3,695.2	244.5	7,788.2	200.5		432.8	4,542.1	5,175.8	12,964.0			
計	面積	1,951.87	1,874.99	39.13	8,767.45	12,420.87	203.03	25,257.34	381.33	7.12	1,336.41	12,498.85	14,223.71	39,481.05	面積	40,725.28	
	蓄積	878,835	527,872	17,476	2,096,369	4,115,331	59,127	7,695,010	44,046	2.347	141,781	1,363,424	1,551,598	9,246,608	蓄積	9,285,018	
	成長	8,884.7	15,322.6	87.1	15,239.4	32,946.4	1,116.7	73,596.9	484.5	95.7	1,962.9	16,090.6	18,633.7	92,230.6	成長量	92,268.8	

第4表 地域振興局別・資源構成表

諏訪地域振興局

単位 面積：ha、蓄積 成長量：m³

樹種	針 葉 樹							広 葉 樹					計	
	スギ	ヒノキ	サワラ	アカマツ	カラマツ	その他針	小計	クヌギ	ブナ	ナラ	その他広	小計		
1	面積	0.08		0.03	9.66	24.66		34.43			1.05	1.55	2.60	37.03
	蓄積						0					0	0	0
	成長						0.0					0.0	0.0	0.0
2	面積		3.15		6.15	23.10		32.40			4.29	0.54	4.83	37.23
	蓄積						0				31	7	38	38
	成長						0.0				4.0	0.9	4.9	4.9
3	面積	0.14						0.14				9.26	9.26	9.40
	蓄積		13					13				171	171	184
	成長	2.6						2.6				15.0	15.0	17.6
4	面積	0.04	0.87			15.33		16.24				18.94	18.94	35.18
	蓄積	5	388	81		1,013	21	1,508				627	627	2,135
	成長	0.4	35.2	7.3		61.0	1.7	105.6				42.6	42.6	148.2
5	面積	0.09	1.60		1.09	0.28	1.26	4.32			0.81	28.27	29.08	33.40
	蓄積	55	3,532		2,437	31	1,094	7,209			105	2,038	2,143	9,352
	成長	2.7	205.4		125.7	1.4	71.7	406.9			5.2	104.8	110.0	516.9
6	面積	0.42	13.91		1.39	1.68	10.89	28.29			4.39	83.82	88.21	116.50
	蓄積	85	8,854		128	465	3,211	12,743			1,864	4,933	6,797	19,540
	成長	3.0	382.0		5.9	10.7	161.9	563.5			71.3	200.9	272.2	835.7
7	面積	0.48	45.75	0.21	9.22	2.10	10.20	67.96			4.34	65.81	70.15	138.11
	蓄積	131	17,597	122	1,305	335	2,914	22,404			310	4,661	4,971	27,375
	成長	3.5	568.7	4.0	31.2	7.5	136.9	751.8			10.6	145.0	155.6	907.4
8	面積	0.77	83.25	0.24	8.12	18.33	37.44	148.15			7.16	127.01	134.17	282.32
	蓄積	195	33,854	44	1,434	3,676	4,233	43,436			374	8,236	8,610	52,046
	成長	4.5	884.4	1.2	28.9	81.3	158.8	1,159.1			10.7	248.2	258.9	1,418.0
9	面積	3.44	193.10	2.18	31.10	47.62	81.85	359.29			3.21	153.83	157.04	516.33
	蓄積	946	46,325	452	5,863	10,045	8,647	72,278			261	11,277	11,538	83,816
	成長	16.5	982.4	9.5	90.2	184.6	277.1	1,560.3			7.1	306.5	313.6	1,873.9
10	面積	8.05	145.59	2.44	132.42	178.30	58.07	524.87			11.46	302.09	313.55	838.42
	蓄積	2,397	31,985	552	26,262	41,561	6,494	109,251			868	23,147	24,015	133,266
	成長	33.5	592.6	9.9	349.3	627.8	187.4	1,800.5			18.8	589.5	608.3	2,408.8
11	面積	7.12	88.77	1.74	328.25	846.87	110.07	1,382.82			11.75	239.69	251.44	1,634.26
	蓄積	2,336	21,940	430	68,639	207,554	15,403	316,302			1,059	21,786	22,845	339,147
	成長	32.0	354.8	6.6	765.7	2,910.8	319.2	4,389.1			20.2	426.4	446.6	4,835.7
12	面積	15.89	21.65	2.91	609.29	2,457.84	103.29	3,210.87			17.40	511.30	528.70	3,739.57
	蓄積	5,402	5,604	749	135,768	640,985	14,977	803,485			1,505	47,974	49,479	852,964
	成長	68.6	79.2	10.6	1,236.7	8,209.0	289.2	9,893.3			27.6	894.2	921.8	10,815.1
13	面積	29.42	20.71	6.97	669.65	4,191.46	292.58	5,210.79			112.35	876.51	988.86	6,199.65
	蓄積	10,180	5,679	1,775	152,564	1,107,288	41,930	1,319,416			11,184	87,705	98,889	1,418,305
	成長	127.2	75.3	24.1	1,366.0	13,613.7	796.6	16,002.9			153.1	1,414.6	1,567.7	17,570.6
14	面積	41.39	54.93	31.67	968.79	4,883.95	374.16	6,354.89			242.13	1,642.06	1,884.19	8,239.08
	蓄積	14,827	15,135	8,669	229,198	1,374,621	59,029	1,701,479			25,343	168,545	193,888	1,895,367
	成長	146.5	178.3	104.0	1,841.6	14,571.0	973.1	17,814.5			306.5	1,988.3	2,294.8	20,109.3
15 以上	面積	114.87	307.24	209.13	3,431.62	5,712.65	1,308.43	11,083.94	0.31		921.17	5,664.48	6,585.96	17,669.90
	蓄積	45,401	91,962	60,896	880,484	1,623,514	266,839	2,969,096	28		103,288	674,156	777,472	3,746,568
	成長	120.9	277.9	126.0	4,325.4	8,549.6	1,890.1	15,289.9			674.2	2,643.8	3,318.0	18,607.9
計	面積	222.20	980.52	257.52	6,206.75	18,404.17	2,388.24	28,459.40	0.31	0.00	1,341.51	9,725.16	11,066.98	39,526.38
	蓄積	81,973	282,855	73,770	1,504,142	5,011,088	424,792	7,378,620	28	0	146,192	1,055,263	1,201,483	8,580,103
	成長	561.9	4,616.2	303.2	10,166.6	48,828.4	5,263.7	69,740.0	0.0	0.0	1,309.3	9,020.7	10,330.0	80,070.0
													伐 跡	88.10
													未立木地	1,725.96
													岩石地	87.06
													崩壊地	258.32
													はげ山	14.99
													施設敷	101.85
													林地開発	
													計	2,276.28
													竹 林	4.78
													更新 困難地	面積 1.19 蓄積 229 成長 2.5
													総 合 計	
													面 積	41,808.63
													蓄 積	8,580,332
													成長量	80,072.5

第4表 地域振興局別・資源構成表

上伊那地域振興局

単位 面積：ha、蓄積 成長量：m³

樹種	針 葉 樹						広 葉 樹					計							
	スギ	ヒノキ	サウラ	アカマツ	カラマツ	その他針	小計	クヌギ	ブナ	ナラ	その他広		小計	伐跡					
1	面積		21.38	0.37			24.92				15.28	6.21	21.49						
	蓄積												0		0				
	成長												0.0		0.0				
2	面積	1.65	15.79				15.63			6.10	26.59	32.71	65.78						
	蓄積								8	69	327	404	404						
	成長								1.9	8.6	45.9	56.4	56.4						
3	面積		16.75		0.27		8.90	0.11			0.09	8.86	8.95	34.98					
	蓄積		1,222		8		665	1			2	198	200	2,096					
	成長		234.9		1.1		60.8	0.2			0.2	17.9	18.1	315.1					
4	面積		88.34	0.11	1.63		16.12	0.50		0.61	18.19	30.94	49.74	156.44					
	蓄積		7,402		115		1,445	17		10	8,986	551	1,073	1,634	10,620				
	成長		676.7	0.6	9.6		85.1	1.4		0.9	37.1	73.1	111.1	884.5					
5	面積	0.16	135.14		4.68		43.62	0.43			3.15	40.99	44.56	228.59					
	蓄積		27		521		5,561	806		27	126	1,661	1,815	23,645					
	成長		1.3		867.7		26.6	259.9	54.7		0.9	6.2	88.0	95.2	1,305.4				
6	面積	0.23	194.55		4.18		120.68	1.64			0.71	120.41	121.12	442.40					
	蓄積		44		539		17,379	105			33	5,790	5,823	59,309					
	成長		1.5		1,525.8		20.0	402.8	5.4		1.3	235.9	237.2	2,192.7					
7	面積	2.31	285.33		35.59		93.64	10.13		1.56	14.84	164.06	181.29	608.29					
	蓄積		500		4,387		18,034	780		35	903	9,799	10,805	98,879					
	成長		12.9		2,085.3		116.5	398.0	36.1		2.0	29.2	303.6	335.0	2,983.8				
8	面積	9.37	358.07		55.79		240.02	27.42			25.78	325.72	352.08	1,042.75					
	蓄積		2,680		11,249		44,851	3,578		50	1,827	21,764	23,641	160,254					
	成長		61.8		1,940.0		231.4	962.2	131.8		0.1	52.9	657.6	710.6	4,037.8				
9	面積	20.53	538.21		155.22		387.56	54.19		1.68	24.60	236.64	262.92	1,418.63					
	蓄積		5,778		29,000		75,875	6,046		150	2,001	18,930	21,081	251,303					
	成長		100.4		2,400.9		445.2	1,412.6	184.3		0.1	53.9	529.9	583.9	5,127.3				
10	面積	32.10	887.65	3.18	501.67		1,031.62	126.51		0.18	16.00	568.07	584.25	3,166.98					
	蓄積		9,708		201,433	735	103,365	233,867	15,799		16	48,843	50,348	615,255					
	成長		136.1		3,652.6	13.2	1,357.8	3,530.8	469.1		35.9	1,240.0	1,275.9	10,435.5					
11	面積	59.51	775.86	10.96	1,588.32		1,752.94	32.46		1.08	10.73	567.03	578.84	4,798.89					
	蓄積		19,277		193,152	1,979	349,181	431,947	4,400		94	1,105	54,616	55,815	1,055,751	伐跡			
	成長		267.7		3,100.7	31.7	3,854.9	6,043.2	96.2		22.3	1,071.8	1,094.1	14,488.5	未立木地				
12	面積	168.16	290.65	1.58	3,265.11		4,291.32	14.89		1.28	31.64	891.47	924.39	8,956.10	岩石地				
	蓄積		57,622		748,230	403	1,106,004	2,204		115	3,356	92,517	95,988	2,087,677	崩壊地				
	成長		744.7		1,086.1	5.5	6,798.0	14,106.6	43.2		64.7	1,775.7	1,840.4	24,624.5	はげ山				
13	面積	275.32	270.06	5.14	3,323.64		5,998.19	42.19		4.82	48.86	1,335.95	1,389.63	11,304.17	施設敷				
	蓄積		97,313		777,196	1,350	1,561,829	5,935		429	5,644	149,714	155,787	2,675,336	林地開発				
	成長		1,186.9		1,048.4	17.3	6,908.2	19,169.8	113.7		86.7	2,330.3	2,417.0	30,861.3	計				
14	面積	433.53	306.48	7.44	3,265.36		6,241.58	29.87		11.67	158.67	2,724.47	2,894.81	13,179.07	竹 林				
	蓄積		158,385		83,230	2,146	793,246	1,809,787	4,852		1,056	19,435	322,527	343,018	3,194,664	更新			
	成長		1,582.5		1,001.9	25.7	6,365.6	19,217.4	78.3		28.2	208.6	3,553.3	3,761.9	32,033.3	困難地			
15 以上	面積	477.38	1,272.59	62.41	6,617.11		5,697.11	496.41		43.90	7.88	345.80	9,602.16	9,999.74	24,622.75	面積			
	蓄積		187,097		392,581	19,118	1,760,979	1,707,537	104,174		3,898	1,095	45,431	1,197,464	1,247,888	5,419,374	蓄積		
	成長		789.7		1,098.4	31.2	9,154.0	11,779.3	763.1		23.6	204.7	5,657.4	5,862.1	29,477.8	成長			
計	面積	1,480.25	5,456.85	91.19	18,818.57		25,963.85	836.75		52.647	66.46	720.44	16,649.57	17,446.52	70,093.98	面積			
	蓄積		538,431		1,334,657	25,738	4,578,016	7,014,781	148,697		13,640	320	5,911	1,141	81,972	1,925,223	2,014,247	15,654,567	蓄積
	成長		4,885.5		20,719.4	125.2	35,288.9	77,428.5	1,977.5		140,425.0	3.2	3.0	812.3	17,580.4	18,398.9	158,823.9	成長量	
													総合計						
													面積	71,461.96					
													蓄積	15,655,574					
													成長量	158,824.2					

第4表 地域振興局別・資源構成表

南信州地域振興局

単位 面積：ha、蓄積 成長量：m³

樹種	針 葉 樹							広 葉 樹					計	
	スギ	ヒノキ	サワラ	アカマツ	カラマツ	その他針	小計	クヌギ	ブナ	ナラ	その他広	小計		
1	面積	5.73	11.53		0.51	19.15		36.92			4.83	5.62	10.45	47.37
	蓄積						0					0	0	0
	成長						0.0					0.0	0.0	0.0
2	面積	0.49	32.03			11.33	0.22	44.07			8.38	25.30	33.68	77.75
	蓄積							0			108	327	435	435
	成長							0.0			15.5	46.3	61.8	61.8
3	面積	4.82	45.37					50.19			8.96	48.53	57.49	107.68
	蓄積	458	2,496					2,954			207	1,033	1,240	4,194
	成長	92.5	538.3					630.8			17.6	88.5	106.1	736.9
4	面積	6.00	320.38	9.18	5.06	2.43	0.87	343.92			14.84	124.26	139.10	483.02
	蓄積	737	24,954	684	408	663	27	27,473			488	3,564	4,052	31,525
	成長	58.9	2,295.3	64.7	33.6	49.8	2.1	2,504.4			32.0	233.6	265.6	2,770.0
5	面積	9.11	347.18	0.12	3.79	0.21	0.35	360.76		0.56	7.64	153.08	161.28	522.04
	蓄積	2,251	52,606	13	374	25	17	55,286		14	306	6,910	7,230	62,516
	成長	111.2	3,215.2	0.8	19.5	1.4	1.2	3,349.3		1.0	14.5	330.4	345.9	3,695.2
6	面積	18.46	857.52	0.51	12.33	5.39	4.10	898.31	0.07		8.76	343.22	352.05	1,250.36
	蓄積	9,314	141,020	58	1,134	798	200	152,524	5		1,018	16,941	17,964	170,488
	成長	342.7	5,961.0	2.7	42.0	28.7	10.9	6,388.0	0.1		38.5	643.3	681.9	7,069.9
7	面積	20.78	1,543.81	0.07	42.24	16.36	5.11	1,628.37	2.23		49.31	816.88	868.42	2,496.79
	蓄積	4,945	269,721	12	6,668	2,497	991	284,834	176		3,535	48,815	52,526	337,360
	成長	129.3	9,226.5	0.4	159.7	70.8	43.4	9,630.1	0.3		113.9	1,576.0	1,690.2	11,320.3
8	面積	31.86	2,233.75	1.80	27.12	136.67	46.13	2,477.33	0.95		64.74	839.46	905.15	3,382.48
	蓄積	8,815	415,899	284	4,920	30,048	8,054	468,020	76		4,592	57,437	62,105	530,125
	成長	203.6	10,960.1	8.5	99.1	730.5	297.9	12,299.7	0.1		132.1	1,650.9	1,783.1	14,082.8
9	面積	145.51	3,146.23	0.33	54.70	275.45	60.00	3,682.22	0.29		66.56	842.84	909.69	4,591.91
	蓄積	45,642	654,117	67	10,472	56,186	7,154	773,638	24		5,510	65,362	70,896	844,534
	成長	773.9	14,386.7	1.4	159.7	1,118.4	233.5	16,673.6	0.1		148.9	1,746.2	1,895.1	18,568.7
10	面積	346.17	4,245.37	1.83	340.57	879.27	153.63	5,966.84	0.02	3.86	53.91	1,167.28	1,225.07	7,191.91
	蓄積	114,896	951,763	416	70,218	202,496	17,705	1,357,494	2	304	4,852	97,908	103,066	1,460,560
	成長	1,676.6	17,204.8	7.6	858.9	3,027.2	484.4	23,259.5	0.1	9.6	115.8	2,289.5	2,414.9	25,674.4
11	面積	852.31	3,938.89	6.80	1,783.40	1,368.91	173.86	8,124.17	0.58	33.07	66.01	2,111.70	2,211.36	10,335.53
	蓄積	294,907	962,053	1,657	382,309	339,853	23,497	2,004,276	47	3,168	6,743	196,682	206,640	2,210,916
	成長	3,911.9	15,505.6	27.1	4,291.1	4,744.6	555.9	29,036.2	0.1	82.3	133.7	3,815.8	4,031.8	33,068.0
12	面積	1,904.06	2,235.99	1.45	4,269.33	3,127.75	74.63	11,613.21	3.38	2.20	137.32	3,491.93	3,634.83	15,248.04
	蓄積	699,061	580,532	392	959,885	829,724	9,437	3,079,031	274	240	14,575	339,668	354,757	3,433,788
	成長	8,691.7	7,647.7	5.0	10,638.9	10,642.9	179.3	37,805.5	0.1	5.8	275.7	6,392.4	6,673.9	44,479.4
13	面積	2,636.58	1,762.88	4.68	3,244.24	3,606.02	153.90	11,408.30	3.96	11.31	293.83	5,056.66	5,365.76	16,774.06
	蓄積	997,230	474,925	1,272	755,364	958,632	21,231	3,208,654	320	991	33,761	546,027	581,099	3,789,753
	成長	11,684.6	6,139.2	16.7	7,956.1	11,914.6	389.6	38,100.8	0.1	23.7	510.3	8,460.8	8,994.9	47,095.7
14	面積	2,217.86	1,313.47	1.77	1,874.64	4,252.51	101.75	9,762.00	5.72		585.74	6,457.70	7,049.16	16,811.16
	蓄積	892,072	368,387	439	454,069	1,180,605	15,380	2,910,952	428		70,096	750,739	821,263	3,732,215
	成長	8,163.5	4,390.9	5.1	3,543.8	12,354.0	260.4	28,717.7	0.1		857.5	9,345.1	10,202.6	38,920.3
15以上	面積	3,128.11	4,186.16	52.67	5,132.41	3,406.22	3,854.08	19,759.65	13.06	191.29	2,175.79	30,891.64	33,271.78	53,031.43
	蓄積	1,345,043	1,275,054	16,021	1,348,698	1,012,708	806,353	5,803,877	966	32,752	276,031	3,740,917	4,050,666	9,854,543
	成長	4,122.9	4,453.9	19.8	6,467.6	7,351.6	3,482.2	25,898.0	0.2	119.1	1,878.9	20,132.5	22,130.7	48,028.7
計	面積	11,327.85	26,220.56	81.21	16,790.34	17,107.67	4,628.63	76,156.26	30.26	242.29	3,546.62	52,376.10	56,195.27	132,351.53
	蓄積	4,415,371	6,173,527	21,315	3,994,519	4,614,235	910,046	20,129,013	2,318	37,469	421,822	5,872,330	6,333,939	26,462,952
	成長	39,963.3	101,925.2	159.8	34,270.0	52,034.5	5,940.8	234,293.6	0.8	241.5	4,284.9	56,751.3	61,278.5	295,572.1
													伐 跡	41.09
													未立木地	841.95
													岩石地	335.44
													崩壊地	2,038.82
													はげ山	3.85
													施設敷	259.93
													林地開発	11.60
													計	3,532.68
													竹 林	618.26
													更新困難地	10.61
													面積	1,284
													蓄積	15.4
													成長	15.4
													総合計	
													面積	136,513.08
													蓄積	26,464,236
													成長量	295,587.5

第4表 地域振興局別・資源構成表

木曾地域振興局

単位 面積：ha、蓄積 成長量：m³

樹種	針 葉 樹							広 葉 樹					計			
	スギ	ヒノキ	サワラ	アカマツ	カラマツ	その他針	小計	クヌギ	ブナ	ナラ	その他広	小計				
1	面積	0.20	6.42			8.06		14.68			0.39	13.33	13.72	28.40		
	蓄積							0				0	0	0		
	成長							0.0				0.0	0.0	0.0		
2	面積		4.67		0.06	4.70		9.43				4.79	4.79	14.22		
	蓄積							0				53	53	53		
	成長							0.0				7.0	7.0	7.0		
3	面積		7.41	2.13				9.54		0.19		6.85	7.04	16.58		
	蓄積		286	118				404		3		151	154	558		
	成長		54.9	22.7				77.6		0.3		13.4	13.7	91.3		
4	面積	0.36	55.30	0.24	0.26	1.22	0.37	57.75		0.27		32.13	32.40	90.15		
	蓄積	46	4,225	12	19	126	12	4,440		9		1,052	1,061	5,501		
	成長	3.7	386.7	1.2	1.5	7.5	1.0	401.6		0.6		71.3	71.9	473.5		
5	面積	0.04	137.31	0.44	1.14	1.82	0.20	140.95			0.29	34.68	34.97	175.92		
	蓄積	7	15,719	51	574	219	9	16,579			14	1,299	1,313	17,892		
	成長	0.3	913.9	2.9	28.8	10.1	0.6	956.6			0.7	70.2	70.9	1,027.5		
6	面積	0.11	282.89	0.30	0.46	6.82	0.99	291.57			7.99	99.31	107.30	398.87		
	蓄積	23	38,798	29	64	1,011	61	39,986			389	4,546	4,935	44,921		
	成長	0.8	1,668.3	1.3	2.4	23.5	3.2	1,699.5			15.1	185.6	200.7	1,900.2		
7	面積	0.30	385.06	1.17	1.55	12.43	6.12	406.63			19.74	128.58	148.32	554.95		
	蓄積	69	62,501	189	222	2,086	709	65,776			1,123	7,230	8,353	74,129		
	成長	1.8	2,024.3	6.1	6.1	45.9	31.7	2,115.9			37.5	224.3	261.8	2,377.7		
8	面積	3.63	989.28	0.69	6.52	18.93	11.15	1,030.20			25.74	211.36	237.10	1,267.30		
	蓄積	938	178,553	122	1,079	3,550	1,194	185,436			1,802	13,802	15,604	201,040		
	成長	21.6	4,673.7	3.3	24.0	74.9	44.4	4,841.9			52.1	416.1	468.2	5,310.1		
9	面積	11.75	1,374.03	0.85	16.48	80.29	10.32	1,493.72			18.05	300.10	318.15	1,811.87		
	蓄積	3,256	276,635	172	3,126	18,298	1,134	302,621			1,421	22,945	24,366	326,987		
	成長	55.8	5,885.3	3.8	47.9	329.8	34.9	6,357.5			37.9	634.1	672.0	7,029.5		
10	面積	29.69	1,409.96	3.89	131.34	131.91	27.33	1,734.12	0.64		56.65	429.98	487.27	2,221.39		
	蓄積	8,866	313,369	889	27,091	32,594	3,462	386,271	44		5,037	36,630	41,711	427,982		
	成長	125.3	5,713.2	16.2	353.3	490.8	102.4	6,801.2	0.1		117.2	932.2	1,049.5	7,850.7		
11	面積	83.77	1,461.12	7.81	622.32	500.32	21.88	2,697.22			110.16	934.02	1,044.18	3,741.40		
	蓄積	26,474	350,385	1,859	135,519	129,682	3,162	647,081			10,695	89,597	100,292	747,373		
	成長	364.1	5,647.9	30.2	1,501.0	1,815.6	64.0	9,422.8			208.8	1,761.4	1,970.2	11,393.0		
12	面積	294.60	1,058.65	24.37	1,057.11	2,271.22	9.01	4,714.96			186.24	1,710.79	1,897.03	6,611.99		
	蓄積	98,702	275,149	6,403	237,551	620,593	1,436	1,239,834			18,983	173,814	192,797	1,432,631		
	成長	1,257.9	3,891.2	90.4	2,186.3	8,002.2	27.3	15,455.3			363.1	3,297.1	3,660.2	19,115.5		
13	面積	438.68	773.79	32.95	897.80	3,729.57	16.12	5,888.91			204.28	2,711.57	2,915.85	8,804.76		
	蓄積	151,628	208,918	8,907	206,961	1,064,112	2,707	1,643,233			22,925	294,271	317,196	1,960,429		
	成長	1,797.5	2,871.0	121.4	1,878.1	13,311.5	50.6	20,030.1			350.3	4,677.3	5,027.6	25,057.7		
14	面積	520.29	631.00	56.43	971.30	3,360.16	29.69	5,568.87			362.99	3,757.71	4,120.70	9,689.57		
	蓄積	189,094	176,471	15,938	228,635	996,467	5,457	1,612,062			42,332	430,037	472,369	2,084,431		
	成長	1,880.6	2,107.3	192.1	1,882.9	10,609.3	87.2	16,759.4			462.7	4,915.4	5,378.1	22,137.5		
15以上	面積	491.11	1,663.64	242.95	2,328.43	1,579.83	380.70	6,686.66	0.08		972.11	11,426.46	12,398.65	19,085.31		
	蓄積	189,812	502,786	71,303	616,778	478,050	85,188	1,943,917	6		122,422	1,407,714	1,530,142	3,474,059		
	成長	673.5	777.2	113.2	2,811.2	2,981.3	513.9	7,870.3			589.8	5,801.7	6,391.5	14,261.8		
計	面積	1,874.53	10,240.53	374.22	6,034.77	11,707.28	513.88	30,745.21	0.72	0.00	1,965.09	21,801.66	23,767.47	54,512.68		
	蓄積	668,915	2,403,795	105,992	1,457,619	3,346,788	104,531	8,087,640	50	0	227,155	2,483,141	2,710,346	10,797,986		
	成長	6,182.9	36,614.9	604.8	10,723.5	37,702.4	961.2	92,789.7	0.1	0.0	2,236.1	23,007.1	25,243.3	118,033.0		
														伐 跡	3.01	
														未立木地	140.28	
														岩石地	13.43	
														崩壊地	37.80	
														はげ山		
														施設敷	159.94	
														林地開発	21.99	
														計	376.45	
														竹 林	76.35	
														更新	面積	0.06
														困難地	蓄積	6
														成長	0.2	
														総合計		
														面積	54,965.54	
														蓄積	10,797,986	
														成長量	118,033.2	

第4表 地域振興局別・資源構成表

松本地域振興局

単位 面積：ha、蓄積 成長量：m³

樹種	針 葉 樹							広 葉 樹					計	
	スギ	ヒノキ	サワラ	アカマツ	カラマツ	その他針	小計	クヌギ	ブナ	ナラ	その他広	小計		
1	面積	5.83	3.50		4.42	73.80		87.55			30.43	51.23	81.66	169.21
	蓄積						0						0	0
	成長						0.0						0.0	0.0
2	面積	0.82	20.05		0.09	33.63	4.82	59.41	0.20		29.42	216.24	245.86	305.27
	蓄積						0		4		315	2,775	3,094	3,094
	成長						0.0		1.2		43.7	379.4	424.3	424.3
3	面積	0.03	12.67		2.20			14.90		6.68	0.07	62.12	68.87	83.77
	蓄積	3	387		130			520		33	2	1,365	1,400	1,920
	成長	0.7	78.6		17.4			96.7		7.2	0.2	120.9	128.3	225.0
4	面積	0.43	18.69		4.92	0.65	0.10	24.79	1.99		0.59	44.96	47.54	72.33
	蓄積	35	903		422	163	3	1,526	115		55	1,304	1,474	3,000
	成長	4.6	91.8		34.6	11.3	0.3	142.6	5.4		3.8	88.6	97.8	240.4
5	面積	1.56	88.76		12.48	10.55	0.61	113.96	4.73		4.62	80.61	89.96	203.92
	蓄積	221	7,264		1,169	1,080	234	9,968	294	44	305	3,858	4,501	14,469
	成長	16.3	455.2		62.5	58.7	15.9	608.6	9.3	3.5	15.7	204.5	233.0	841.6
6	面積	2.30	138.81		13.65	25.48	4.44	184.68	11.25		19.40	239.84	270.49	455.17
	蓄積	607	21,219		2,747	5,524	1,242	31,339	812	112	1,144	11,973	14,041	45,380
	成長	29.8	1,102.9		110.1	210.3	67.4	1,520.5	18.6	7.4	46.8	486.2	559.0	2,079.5
7	面積	13.06	267.64		71.74	39.40	3.50	395.34	27.85		33.74	501.09	562.68	958.02
	蓄積	3,006	36,321	6	11,846	6,522	2,091	59,792	2,141		2,028	26,680	30,849	90,641
	成長	113.5	1,486.8	0.2	333.7	186.3	92.0	2,212.5	33.0		62.4	822.7	918.1	3,130.6
8	面積	25.46	338.47	1.77	92.91	152.69	54.55	665.85	48.65		60.21	627.83	736.69	1,402.54
	蓄積	7,868	49,572	139	13,512	26,471	6,789	104,351	3,851		4,155	39,978	47,984	152,335
	成長	217.4	1,576.5	5.6	329.2	642.3	250.7	3,021.7	35.6		125.7	1,209.5	1,370.8	4,392.5
9	面積	60.47	400.06	0.41	252.30	226.60	68.04	1,007.88	43.71		62.91	456.06	562.68	1,570.56
	蓄積	20,746	53,863	58	43,871	41,765	7,445	167,748	3,670		5,024	34,186	42,880	210,628
	成長	363.3	1,548.0	1.7	691.1	820.9	246.9	3,671.9	17.7		139.2	939.4	1,096.3	4,768.2
10	面積	153.69	456.27	0.48	826.21	865.57	197.23	2,499.45	65.69		62.39	782.57	910.65	3,410.10
	蓄積	56,586	66,771	87	152,057	177,234	24,155	476,890	5,568		5,463	65,884	76,915	553,805
	成長	869.4	1,466.6	1.8	2,096.2	2,913.9	658.2	8,006.1	13.0		140.3	1,675.9	1,829.2	9,835.3
11	面積	193.31	227.07	1.53	1,747.18	1,518.73	176.89	3,864.71	29.76		61.86	850.12	941.74	4,806.45
	蓄積	76,981	38,978	299	347,291	329,901	21,509	814,959	2,591		6,132	77,851	86,574	901,533
	成長	947.5	745.8	5.7	3,934.8	4,788.7	502.1	10,924.6			120.7	1,503.6	1,624.3	12,548.9
12	面積	290.83	57.76	0.16	3,345.44	4,361.53	34.64	8,090.36	46.01		69.21	1,204.56	1,319.78	9,410.14
	蓄積	121,102	10,008	29	689,689	1,043,105	4,942	1,868,875	3,928		7,174	118,344	129,446	1,998,321
	成長	1,252.0	164.0	0.6	6,714.9	13,565.9	93.6	21,791.0			134.5	2,218.3	2,352.8	24,143.8
13	面積	369.82	57.54	1.76	2,998.64	7,170.25	120.30	10,718.31	127.04		183.63	2,858.32	3,168.99	13,887.30
	蓄積	157,472	11,200	373	634,574	1,726,123	16,085	2,545,827	10,563		19,860	294,825	325,248	2,871,075
	成長	1,601.4	178.2	5.7	6,059.8	21,906.2	300.0	30,051.3			314.3	4,709.1	5,023.4	35,074.7
14	面積	382.51	83.23	19.56	2,066.43	6,716.60	32.30	9,300.63	275.78		328.91	6,150.98	6,755.67	16,056.30
	蓄積	163,530	17,878	2,879	452,622	1,712,942	4,395	2,354,246	23,401		37,030	671,601	732,032	3,086,278
	成長	1,543.2	248.3	42.2	3,727.6	19,010.1	75.9	24,647.3			432.4	7,991.2	8,423.6	33,070.9
15 以上	面積	871.45	890.97	73.98	6,532.38	5,514.04	792.62	14,675.44	242.98	15.31	548.90	15,069.39	15,876.58	30,552.02
	蓄積	428,949	208,657	15,002	1,551,118	1,500,442	168,331	3,872,499	20,550	2,057	65,679	1,721,218	1,809,504	5,682,003
	成長	2,531.1	752.3	67.0	6,617.2	8,905.5	677.7	19,550.8		3.1	448.8	10,140.5	10,592.4	30,143.2
計	面積	2,371.57	3,061.49	99.65	17,970.99	26,709.52	1,490.04	51,703.26	925.64	21.99	1,496.29	29,195.92	31,639.84	83,343.10
	蓄積	1,037,106	523,021	18,872	3,901,048	6,571,272	257,221	12,308,540	77,488	2,246	154,366	3,071,842	3,305,942	15,614,482
	成長	9,490.2	9,895.0	130.5	30,729.1	73,020.1	2,980.7	126,245.6	133.8	21.2	2,028.5	32,489.8	34,673.3	160,918.9
													伐 跡	165.97
													未立木地	425.59
													岩石地	765.34
													崩壊地	462.21
													はげ山	52.21
													施設敷	114.02
													林地開発	19.89
													計	2,005.23
													竹 林	227.08
													更新 困難地	面積 7.86 蓄積 331 成長 7.7
													総 合 計	
													面 積	85,583.27
													蓄 積	15,614,813
													成長量	160,926.6

第4表 地域振興局別・資源構成表

北アルプス地域振興局

単位 面積：ha、蓄積 成長量：m³

樹種	針 葉 樹							広 葉 樹					計			
	スギ	ヒノキ	サワラ	アカマツ	カラマツ	その他針	小計	クヌギ	ブナ	ナラ	その他広	小計				
1	面積	1.54	0.62		0.11	13.33		15.60			3.62	37.48	41.10	56.70		
	蓄積						0						0	0		
	成長						0.0						0.0	0.0		
2	面積		3.29			26.20		29.49	0.52		10.72	13.18	24.42	53.91		
	蓄積						0		7		117	123	247	247		
	成長						0.0		2.3		17.0	16.2	35.5	35.5		
3	面積	0.85	24.61		0.22			25.68			2.92	15.79	18.71	44.39		
	蓄積	41	578		13			632			64	317	381	1,013		
	成長	12.2	110.1		1.8			124.1			5.6	29.6	35.2	159.3		
4	面積	39.16	81.73		0.24	0.65	0.13	121.91			1.28	27.23	28.51	150.42		
	蓄積	3,082	3,265		13	47	2	6,409			38	703	741	7,150		
	成長	397.5	328.4		1.1	3.8	0.2	731.0			2.7	47.7	50.4	781.4		
5	面積	28.76	88.79		1.48	11.47	0.71	131.21	0.60	0.45	5.69	137.47	144.21	275.42		
	蓄積	3,581	5,746		114	1,118	23	10,582	30	14	221	5,619	5,884	16,466		
	成長	276.7	365.3		6.0	61.5	1.5	711.0	0.9	1.1	11.5	301.8	315.3	1,026.3		
6	面積	22.50	129.29		6.98	27.74	0.38	186.89	0.14		15.34	315.89	331.37	518.26		
	蓄積	4,365	9,577		737	3,540	17	18,236	8		701	12,908	13,617	31,853		
	成長	220.3	512.6		33.3	135.2	0.9	902.3	0.2		28.3	513.4	541.9	1,444.2		
7	面積	97.71	72.27		4.55	16.21	0.10	190.84	0.48	7.58	11.73	446.46	466.25	657.09		
	蓄積	20,086	6,812		594	3,486	3	30,981	30	242	624	22,785	23,681	54,662		
	成長	821.6	310.6		17.8	104.4	0.1	1,254.5	0.4	13.6	19.2	697.9	731.1	1,985.6		
8	面積	240.46	77.91		9.02	26.82	0.10	354.31	1.57		22.73	449.52	473.82	828.13		
	蓄積	58,629	11,981		1,249	4,830	8	76,697	115		1,387	25,841	27,343	104,040		
	成長	1,711.8	385.5		32.5	115.5	0.3	2,245.6	0.9		41.9	789.0	831.8	3,077.4		
9	面積	355.81	194.74	0.10	42.97	33.55	6.87	634.04	6.24	15.13	22.76	584.87	629.00	1,263.04		
	蓄積	99,625	25,116	9	7,131	5,952	762	138,595	460	711	1,606	38,496	41,273	179,868		
	成長	1,890.9	747.6	0.3	114.5	114.8	25.1	2,893.2	1.7	25.6	42.3	1,007.1	1,076.7	3,969.9		
10	面積	587.55	181.63	0.11	164.70	57.13	35.41	1,026.53	3.13	6.23	66.07	767.75	843.18	1,869.71		
	蓄積	183,656	23,489	20	28,213	12,941	4,144	252,463	227	343	5,286	58,189	64,045	316,508		
	成長	2,967.4	540.8	0.4	403.3	204.2	114.0	4,230.1	0.5	10.6	134.3	1,480.9	1,626.3	5,856.4		
11	面積	981.61	127.59	1.43	427.85	64.12	41.76	1,644.36	0.30	78.90	44.17	955.59	1,078.96	2,723.32		
	蓄積	331,247	15,880	167	76,301	13,466	4,878	441,939	19	4,425	3,881	82,007	90,332	532,271		
	成長	4,330.5	355.2	4.0	890.0	198.1	112.5	5,890.3	115.4	72.6	1,528.2	1,716.2	7,606.5	伐跡	72.99	
12	面積	1,045.36	45.21		677.13	255.96	0.55	2,024.21	0.99	104.44	100.01	1,497.11	1,702.55	3,726.76	未立木地	273.62
	蓄積	382,425	5,620		130,368	59,180	82	577,675	75	7,844	8,849	133,567	150,335	728,010	岩石地	1,576.85
	成長	4,198.2	108.8		1,331.4	772.2	1.6	6,412.2	186.8	162.6	2,453.6	2,803.0	9,215.2	崩壊地	191.44	
13	面積	976.88	38.65		661.82	872.26	4.09	2,553.70	6.58	23.51	170.96	2,480.86	2,681.91	5,235.61	はげ山	0.76
	蓄積	356,160	6,533		130,195	198,633	579	692,100	472	1,350	16,771	230,762	249,355	941,455	施設敷	33.99
	成長	3,904.4	111.1		1,295.5	2,551.8	10.8	7,873.6	31.8	272.8	3,810.0	4,114.6	11,988.2	林地開発	48.14	
14	面積	894.64	26.64		428.50	947.36	3.02	2,300.16	16.50	43.18	244.04	3,179.15	3,482.87	5,783.03	竹 林	29.21
	蓄積	339,576	4,963		90,370	236,046	450	671,405	1,277	3,930	25,329	315,687	346,223	1,017,628	更新	84.38
	成長	3,388.0	69.2		751.9	2,630.5	8.0	6,847.6	76.8	319.4	4,041.2	4,437.4	11,285.0	困難地	24.471	
15 以上	面積	1,626.40	150.63	6.93	1,402.53	1,085.45	405.64	4,677.58	49.72	1,822.98	1,049.04	17,010.60	19,932.34	24,609.92		
	蓄積	705,445	30,961	1,287	322,827	293,550	85,315	1,439,385	3,790	226,946	115,398	1,792,584	2,138,718	3,578,103		
	成長	4,430.5	101.5	3.1	1,401.6	1,720.5	380.0	8,037.2	1,224.1	596.0	6,530.3	8,350.4	16,387.6			
計	面積	6,899.23	1,243.60	8.57	3,828.10	3,438.25	498.76	15,916.51	86.77	2,102.40	1,771.08	27,918.95	31,879.20	47,795.71	面積	50,107.09
	蓄積	2,487,918	150,521	1,483	788,125	832,789	96,263	4,357,099	6,510	245,805	180,272	2,719,588	3,152,175	7,509,274	蓄積	7,533,745
	成長	28,550.0	4,046.7	7.8	6,280.7	8,612.5	655.0	48,152.7	6.9	1,685.8	1,726.2	23,246.9	26,665.8	74,818.5	成長量	74,818.5

第4表 地域振興局別・資源構成表

長野地域振興局

単位 面積：ha、蓄積 成長量：m³

樹種	針 葉 樹							広 葉 樹					計			
	スギ	ヒノキ	サワラ	アカマツ	カラマツ	その他針	小計	クヌギ	ブナ	ナラ	その他広	小計		伐跡		
1	面積	13.47	4.03		1.14	35.62		54.26			4.70	12.15	16.85	71.11		
	蓄積						0					0	0			
	成長						0.0					0.0	0.0			
2	面積	0.77	0.04		0.53	21.76		23.10	0.71		6.51	22.31	29.53	52.63		
	蓄積						0		13		93	273	379	379		
	成長						0.0		4.1		13.2	39.7	57.0	57.0		
3	面積	4.66	1.15			9.99		15.80			1.79	35.89	37.68	53.48		
	蓄積	558	1,504			3,581		5,643			42	875	917	6,560		
	成長	137.6	276.8			358.1		772.5			3.5	79.4	82.9	855.4		
4	面積	7.48	17.07		0.37	4.70		29.62	8.19	0.06	1.39	65.09	74.73	104.35		
	蓄積	1,176	2,084		35	550		3,845	240	1	39	2,033	2,313	6,158		
	成長	122.2	207.2		2.8	37.9		370.1	11.2	0.1	2.5	137.7	151.5	521.6		
5	面積	17.74	41.43		4.08	7.49	5.92	76.66	1.75	1.81	14.17	103.61	121.34	198.00		
	蓄積	3,879	5,208		310	986	156	10,539	110	43	572	4,170	4,895	15,434		
	成長	271.6	308.6		16.2	53.3	10.8	660.5	3.6	3.4	29.4	221.7	258.1	918.6		
6	面積	85.41	58.47		5.90	15.34	17.34	182.46	2.44	2.29	44.95	359.46	409.14	591.60		
	蓄積	22,092	9,150		768	2,270	1,151	35,431	181	64	2,300	17,972	20,517	55,948		
	成長	1,064.9	408.1		29.2	81.8	62.2	1,646.2	4.0	4.2	93.0	722.5	823.7	2,469.9		
7	面積	270.52	57.04		8.34	27.01	27.75	390.66	11.11	6.16	67.84	701.56	786.67	1,177.33		
	蓄積	80,027	10,444		1,352	4,257	1,040	97,120	861	215	4,189	40,228	45,493	142,613		
	成長	3,015.4	363.6		32.6	121.5	45.8	3,578.9	13.1	12.4	130.4	1,245.9	1,401.8	4,980.7		
8	面積	585.34	56.13		12.79	50.79	16.68	721.73	17.89		140.90	655.13	813.92	1,535.65		
	蓄積	202,210	12,540		2,041	11,218	1,187	229,196	1,364		9,993	44,192	55,549	284,745		
	成長	6,636.9	348.8		43.0	259.8	44.1	7,332.6	11.4		302.9	1,337.6	1,651.9	8,984.5		
9	面積	1,317.59	119.05		81.50	70.72	56.02	1,644.88	17.15	10.60	143.88	682.95	854.58	2,499.46		
	蓄積	530,080	27,443		16,002	15,436	5,324	594,285	1,499	817	11,555	52,417	66,288	660,573		
	成長	12,209.2	625.4		243.4	337.9	170.3	13,586.2	7.5	28.6	322.6	1,457.0	1,815.7	15,401.9		
10	面積	1,444.46	120.75		183.78	356.44	65.84	2,171.27	11.39	1.50	62.06	614.45	689.40	2,860.67		
	蓄積	623,637	26,001		37,100	82,391	5,983	775,112	1,016	126	5,725	53,116	59,983	835,095		
	成長	10,715.6	477.4		490.6	1,275.4	165.3	13,124.3	1.5	3.5	145.8	1,350.4	1,501.2	14,625.5		
11	面積	2,094.22	95.02		367.18	665.66	21.06	3,243.14	14.90	5.02	63.56	1,040.72	1,124.20	4,367.34		
	蓄積	973,549	22,553		76,971	170,957	2,216	1,246,246	1,313	470	6,476	98,029	106,288	1,352,534	伐跡	64.74
	成長	11,906.2	367.3		858.5	2,410.6	52.7	15,595.3		11.3	129.0	1,913.4	2,053.7	17,649.0	未立木地	1,393.41
12	面積	2,608.10	9.58		752.29	2,286.27	22.63	5,678.87	29.09	6.70	100.07	1,765.04	1,900.90	7,579.77	岩石地	643.44
	蓄積	1,292,175	2,558		161,868	643,010	2,296	2,101,907	2,600	497	10,909	183,092	197,098	2,299,005	崩壊地	510.44
	成長	14,287.2	35.7		1,523.3	8,364.4	43.7	24,254.3		11.9	206.4	3,375.1	3,593.4	27,847.7	はげ山	4.17
13	面積	2,802.87	6.21	0.13	717.05	5,497.33	12.87	9,036.46	117.15	7.70	331.94	3,907.40	4,364.19	13,400.65	施設敷	129.83
	蓄積	1,448,454	1,631	32	162,300	1,578,485	2,290	3,193,192	10,264	847	39,054	440,938	491,103	3,684,295	林地開墾	84.08
	成長	14,803.6	21.4	0.4	1,445.3	19,737.7	41.0	36,049.4		18.6	555.3	6,265.5	6,839.4	42,888.8	計	2,830.11
14	面積	1,955.13	11.80	0.26	563.48	4,354.46	6.04	6,891.17	311.80	2.89	602.62	6,571.81	7,489.12	14,380.29	竹 林	160.59
	蓄積	1,040,924	3,301	75	133,689	1,308,907	959	2,487,855	27,290	117	73,920	772,582	873,909	3,361,764	更新 困難地	面積 16.95
	成長	8,549.2	35.8	0.8	938.4	13,356.0	15.1	22,895.3		2.1	750.1	7,939.8	8,692.0	31,587.3	蓄積 成長	2,856 15.3
15 以上	面積	3,457.48	217.05	1.71	3,358.15	3,751.36	566.62	11,352.37	390.91	478.10	1,182.94	15,897.92	17,949.87	29,302.24		
	蓄積	1,986,304	61,658	517	823,231	1,171,167	117,203	4,160,080	33,802	67,740	151,519	1,947,240	2,200,301	6,360,381		
	成長	7,106.3	40.7	1.2	2,561.2	5,819.4	358.6	15,887.4		59.3	819.2	8,432.7	9,311.2	25,198.6		
計	面積	16,665.24	814.82	2.10	6,056.58	17,154.94	818.77	41,512.45	934.48	522.83	2,769.32	32,435.49	36,662.12	78,174.57	面積	81,182.22
	蓄積	8,205,065	186,075	624	1,415,667	4,993,215	139,805	14,940,451	80,553	70,937	316,386	3,657,157	4,125,033	19,065,484	蓄積	19,068,340
	成長	90,825.9	3,516.8	2.4	8,184.5	52,213.8	1,009.6	155,753.0	56.4	155.4	3,503.3	34,518.4	38,233.5	193,986.5	成長量	194,001.8

第4表 地域振興局別・資源構成表

北信地域振興局

単位 面積：ha、蓄積 成長量：m³

樹種	針 葉 樹							広 葉 樹					計	
	スギ	ヒノキ	サワラ	アカマツ	カラマツ	その他針	小計	クヌギ	ブナ	ナラ	その他広	小計		
1	面積	1.10				3.33		4.43				1.68	1.68	6.11
	蓄積							0				0	0	0
	成長							0.0				0.0	0.0	0.0
2	面積	8.61			0.03			8.64				8.54	8.54	17.18
	蓄積							0				106	106	106
	成長							0.0				15.2	15.2	15.2
3	面積	7.07			0.09	12.80		19.96		2.38		32.00	34.38	54.34
	蓄積	805			6	667		1,478		21		785	806	2,284
	成長	139.5			0.8	66.7		207.0		2.2		68.5	70.7	277.7
4	面積	14.84			0.32	0.02		15.18		0.09	2.00	63.42	65.51	80.69
	蓄積	2,375			27	2		2,404		2	64	2,023	2,089	4,493
	成長	258.3			2.2	0.1		260.6		0.2	4.3	136.8	141.3	401.9
5	面積	59.01	0.25		0.21	1.17		60.64	0.46	9.30	4.17	115.61	129.54	190.18
	蓄積	13,104	99		26	154		13,383	29	257	181	4,443	4,910	18,293
	成長	911.3	5.9		1.4	8.3		926.9	0.8	20.5	9.7	234.0	265.0	1,191.9
6	面積	139.31	0.67		0.76	0.59	0.36	141.69	0.21	0.26	10.13	232.53	243.13	384.82
	蓄積	33,310	96		107	91	22	33,626	16	88	538	11,985	12,627	46,253
	成長	1,684.4	4.2		3.9	3.3	1.3	1,697.1	0.4	5.8	21.9	488.0	516.1	2,213.2
7	面積	210.00	0.15		0.50	3.76	0.11	214.52	0.39	5.86	16.50	279.79	302.54	517.06
	蓄積	64,721	24		83	642	11	65,481	31	169	1,060	16,747	18,007	83,488
	成長	2,560.2	0.8		2.0	17.7	0.5	2,581.2	0.4	9.6	33.1	520.3	563.4	3,144.6
8	面積	466.83			1.37	31.00		499.20	3.39	11.97	44.69	331.08	391.13	890.33
	蓄積	163,303			222	5,188		168,713	292	651	3,188	23,061	27,192	195,905
	成長	5,371.7			4.4	129.2		5,505.3	3.2	27.6	95.4	695.1	821.3	6,326.6
9	面積	795.14	6.18		5.60	35.53		842.45	2.52	3.02	44.57	420.53	470.64	1,313.09
	蓄積	307,714	1,021		1,128	6,481		316,344	223	216	3,607	32,887	36,933	353,277
	成長	7,184.2	27.2		16.9	126.8		7,355.1	1.2	7.7	100.9	915.4	1,025.2	8,380.3
10	面積	1,073.46	0.61		36.28	32.59	7.06	1,150.00	1.89	56.22	28.81	397.02	483.94	1,633.94
	蓄積	452,520	138		7,355	7,469	620	468,102	169	3,112	2,624	32,753	38,658	506,760
	成長	7,848.8	2.5		95.7	116.3	17.3	8,080.6	0.3	96.0	67.6	833.8	997.7	9,078.3
11	面積	1,463.43	0.11		37.49	81.92	11.09	1,594.04	2.12	71.55	19.67	2,071.96	2,165.30	3,759.34
	蓄積	665,149	28		7,302	22,377	490	695,346	191	4,033	2,041	139,686	145,951	841,297
	成長	8,273.6	0.4		82.3	317.3	11.3	8,684.9		108.0	40.9	2,592.8	2,741.7	11,426.6
12	面積	1,813.10			43.11	449.34	43.12	2,348.67	0.48	143.80	30.42	1,810.63	1,985.33	4,334.00
	蓄積	896,415			9,894	125,395	4,428	1,036,132	45	13,747	3,330	152,408	169,530	1,205,662
	成長	9,912.9			89.5	1,639.6	84.1	11,726.1		307.8	62.2	2,698.3	3,068.3	14,794.4
13	面積	1,693.37	0.22		73.64	875.15	152.86	2,795.24	5.56	438.94	58.15	2,846.03	3,348.68	6,143.92
	蓄積	885,896	63		16,772	255,690	19,404	1,177,825	515	34,188	6,883	290,467	332,053	1,509,878
	成長	9,143.6	0.7		151.1	3,179.7	351.4	12,826.5		780.2	106.5	4,195.0	5,081.7	17,908.2
14	面積	1,429.52	0.04		91.36	814.70	43.15	2,378.77	7.40	255.65	157.40	3,879.00	4,299.45	6,678.22
	蓄積	769,615	12		22,832	245,827	5,068	1,043,354	674	28,185	19,492	432,641	480,992	1,524,346
	成長	6,404.3	0.1		157.8	2,521.3	81.6	9,165.1		520.9	199.7	4,649.1	5,369.7	14,534.8
15 以上	面積	2,864.12	38.45		343.34	698.20	2,118.13	6,062.24	11.86	2,228.96	366.21	13,573.45	16,180.48	22,242.72
	蓄積	1,651,274	10,553		91,903	225,407	402,016	2,381,153	1,105	301,001	45,010	1,495,480	1,842,596	4,223,749
	成長	6,524.8	0.5		334.1	1,040.6	539.4	8,439.4		1,610.4	114.6	4,965.9	6,690.9	15,130.3
計	面積	12,038.91	46.68	0.00	634.10	3,040.10	2,375.88	18,135.67	36.28	3,228.00	782.72	26,063.27	30,110.27	48,245.94
	蓄積	5,906,201	12,034	0	157,657	895,390	432,059	7,403,341	3,290	385,670	88,018	2,635,472	3,112,450	10,515,791
	成長	66,217.6	42.3	0.0	942.1	9,166.9	1,086.9	77,455.8	6.3	3,496.9	856.8	23,008.2	27,368.2	104,824.0
													伐 跡	24.19
													未立木地	409.18
													岩石地	89.88
													崩壊地	176.41
													はげ山	22.67
													施設敷	110.10
													林地開発	90.55
													計	922.98
													竹 林	1.94
													更新 困難地	面積 31.51 蓄積 4,596 成長 3.5
													総合計	
													面積	49,202.37
													蓄積	10,520,387
													成長量	104,827.5

第5表 地域振興局別・人工林天然林別・資源構成表

県計(人工林)

単位 面積 : ha、蓄積 成長量 : m

樹種	針 葉 樹							広 葉 樹					計	
	スギ	ヒノキ	サワラ	アカマツ	カラマツ	その他針	小計	クヌギ	ブナ	ナラ	その他広	小計		
1	面積	27.94	53.96	0.40	18.59	872.77		973.66			74.64	81.83	156.47	1,130.13
	蓄積							0					0	0
	成長							0.0					0.0	0.0
2	面積	10.54	99.19	0.31	6.04	579.71	5.47	701.26	0.72	0.53	80.36	84.12	165.73	866.99
	蓄積							0	19		946	969	1,934	1,934
	成長							0.0	5.4		132.9	134.9	273.2	273.2
3	面積	17.58	125.78	2.13	1.94	47.50	0.11	195.04		9.06	21.68	43.97	74.71	269.75
	蓄積	1,879	7,239	118	108	7,519	16	16,879		54	482	910	1,446	18,325
	成長	385.3	1,466.1	22.7	14.5	674.3	2.2	2,565.1		9.4	41.6	80.3	131.3	2,696.4
4	面積	68.92	670.45	9.93	7.59	108.12	2.32	867.33	10.63	0.76	45.17	144.43	200.99	1,068.32
	蓄積	7,571	51,217	807	611	12,136	109	72,451	352	13	1,442	5,285	7,092	79,543
	成長	855.0	4,869.2	76.4	50.0	737.9	9.0	6,597.5	17.4	1.2	97.4	357.4	473.4	7,070.9
5	面積	117.80	934.95	0.56	22.22	137.06	8.22	1,220.81	1.61	12.54	27.56	176.07	217.78	1,438.59
	蓄積	23,420	117,433	64	4,888	19,516	2,656	167,977	96	401	1,899	11,831	14,227	182,204
	成長	1,605.0	7,225.2	3.7	253.4	932.0	179.3	10,198.6	3.1	31.8	96.9	604.2	736.0	10,934.6
6	面積	276.60	1,795.23	1.48	39.15	318.09	30.81	2,461.36	1.94	1.05	62.77	159.70	225.46	2,686.82
	蓄積	72,975	297,198	921	5,641	55,341	8,789	440,865	243	387	5,567	12,478	18,675	459,540
	成長	3,456.2	13,397.9	49.9	222.9	1,450.6	461.7	19,039.2	7.3	25.7	219.9	503.5	756.4	19,795.6
7	面積	640.33	3,091.35	1.78	123.08	577.79	82.57	4,516.90	4.19	2.00	35.97	134.04	176.20	4,693.10
	蓄積	188,280	564,248	508	20,635	123,014	15,251	911,936	303	1,398	3,487	10,948	16,136	926,072
	成長	7,065.5	20,412.6	19.2	543.1	2,830.8	675.9	31,547.1	4.2	81.0	110.3	340.4	535.9	32,083.0
8	面積	1,424.09	4,460.01	5.03	244.45	1,145.73	228.01	7,507.32	0.63	0.04	52.22	120.26	173.15	7,680.47
	蓄積	466,020	871,600	712	41,899	241,765	42,794	1,664,790	54	2	3,581	8,433	12,070	1,676,860
	成長	14,721.3	24,299.0	23.1	911.6	5,353.9	1,606.4	46,915.3	0.3	0.1	107.0	253.4	360.8	47,276.1
9	面積	2,806.85	6,723.77	4.10	820.93	2,161.14	379.81	12,896.60			10.06	117.58	127.64	13,024.24
	蓄積	1,049,301	1,397,356	817	152,272	501,773	47,011	3,148,530			775	9,142	9,917	3,158,447
	成長	23,236.4	32,618.1	19.4	2,344.7	9,387.2	1,548.9	69,154.7			20.6	253.8	274.4	69,429.1
10	面積	3,841.19	7,786.55	12.05	2,809.42	5,496.87	663.03	20,609.11	0.20		0.46	102.53	103.19	20,712.30
	蓄積	1,517,813	1,714,837	2,767	557,172	1,367,600	83,342	5,243,531	14		44	8,489	8,547	5,252,078
	成長	25,357.4	32,582.4	52.3	7,373.6	20,875.1	2,354.2	88,595.0			1.1	211.7	212.8	88,807.8
11	面積	6,035.43	6,941.55	29.59	7,729.22	10,963.37	552.48	32,251.64	0.24	0.01	0.67	169.13	170.05	32,421.69
	蓄積	2,515,543	1,681,510	6,292	1,627,126	2,916,624	76,294	8,823,389	24		35	14,173	14,233	8,837,622
	成長	31,669.7	27,926.9	105.4	18,201.7	38,520.2	1,744.5	118,168.4			0.7	272.8	273.5	118,441.9
12	面積	8,473.42	3,812.07	33.06	14,536.55	27,558.54	142.30	54,555.94			3.18	165.35	168.53	54,724.47
	蓄積	3,699,049	990,516	9,090	3,202,784	7,670,652	24,314	15,596,405			510	12,477	12,987	15,609,392
	成長	42,023.9	13,728.5	137.2	31,388.7	89,152.2	475.6	176,906.1			8.9	233.1	242.0	177,148.1
13	面積	9,691.40	2,956.30	54.43	11,100.14	44,790.33	311.96	68,904.56	1.80	50.81	10.24	188.12	250.97	69,155.53
	蓄積	4,314,556	794,781	15,207	2,499,458	12,754,136	50,713	20,428,851	149	2,847	1,126	17,137	21,259	20,450,110
	成長	46,503.2	10,657.3	224.1	23,765.0	142,868.2	957.1	224,974.9		68.5	17.7	273.5	359.7	225,334.6
14	面積	8,227.16	2,438.18	111.42	5,205.61	43,971.12	257.23	60,210.72	1.44		4.67	189.78	195.89	60,406.61
	蓄積	3,734,945	674,857	29,392	1,214,600	13,138,891	48,088	18,840,773	131		505	18,219	18,855	18,859,628
	成長	33,164.1	8,140.9	391.6	9,797.1	124,503.9	788.8	176,786.4	0.1		6.1	206.7	212.9	176,999.3
15 以上	面積	13,492.05	8,943.71	516.48	2,137.71	38,575.78	316.79	63,982.52	0.19	12.32	11.43	644.09	668.03	64,650.55
	蓄積	6,771,745	2,688,342	164,162	518,965	11,907,953	65,181	22,116,348	16	1,134	1,390	59,841	62,381	22,178,729
	成長	27,216.1	7,739.7	346.2	2,911.6	64,015.7	530.7	102,760.0	0.1	9.1	12.4	307.4	329.0	103,089.0
計	面積	55,151.30	50,833.05	782.75	44,802.64	177,303.92	2,981.11	331,854.77	23.59	89.12	441.08	2,521.00	3,074.79	334,929.56
	蓄積	24,363,097	11,851,134	230,857	9,846,159	50,716,920	464,558	97,472,725	1,401	6,237	21,789	190,332	219,759	97,692,464
	成長	257,259.1	205,063.8	1,471.2	97,777.9	501,302.0	11,334.3	1,074,208.3	37.9	226.8	873.5	4,033.1	5,171.3	1,079,379.6

第5表 地域振興局別・人工林天然林別・資源構成表

佐久地域振興局(人工林)

単位 面積：ha、蓄積 成長量：m

樹種	針 葉 樹							広 葉 樹					計	
	スギ	ヒノキ	サワラ	アカマツ	カラマツ	その他針	小計	クヌギ	ブナ	ナラ	その他広	小計		
1	面積		6.45		2.65	470.72		479.82			8.96	9.96	18.92	498.74
	蓄積							0					0	0
	成長							0.0					0.0	0.0
2	面積	0.09	11.07	0.31		348.64	0.43	360.54	0.43	11.92	2.98	15.33	375.87	
	蓄積							0		171	39	210	210	
	成長							0.0		24.7	5.3	30.0	30.0	
3	面積	0.01	16.94		0.43	17.66		35.04		7.92	7.07	14.99	50.03	
	蓄積		736		26	2,562	15	3,340		180	183	363	3,703	
	成長	0.2	161.6		3.4	188.7	2.0	355.9		15.5	15.4	30.9	386.8	
4	面積	0.15	32.59	0.40	0.10	51.34		84.58		8.94	30.30	39.24	123.82	
	蓄積	27	3,616	23	10	5,851		9,527		267	1,432	1,699	11,226	
	成長	2.2	384.0	2.6	0.8	347.6		737.2		18.0	97.3	115.3	852.5	
5	面積	0.73	44.07		3.39	17.73	2.13	68.05	0.21		6.51	31.18	37.90	105.95
	蓄積	158	5,426		407	2,965	440	9,396	8		411	1,817	2,236	11,632
	成長	8.1	385.7		20.5	137.4	31.4	583.1	0.4		21.3	93.0	114.7	697.8
6	面積	2.29	55.29	0.67	8.12	61.94	6.23	134.54			2.75	38.96	41.71	176.25
	蓄積	1,100	16,584	834	1,079	12,606	3,577	35,780			114	2,983	3,097	38,877
	成長	39.5	916.2	45.9	42.2	291.4	189.6	1,524.8			4.7	121.8	126.5	1,651.3
7	面積	3.25	165.51	0.54	8.43	236.06	25.37	439.16	0.44		0.12	29.59	30.15	469.31
	蓄積	1,169	37,270	215	1,283	53,789	6,929	100,655	20		544	1,893	2,457	103,112
	成長	32.7	1,679.9	9.7	32.7	1,189.1	300.7	3,244.8	1.1		16.3	58.7	76.1	3,320.9
8	面積	7.44	113.17	0.53	32.66	305.94	11.63	471.37	0.04		1.06	9.87	10.97	482.34
	蓄積	2,596	38,058	123	5,777	69,700	13,556	129,810	2		68	652	722	130,532
	成長	59.8	1,410.0	4.5	117.1	1,470.7	518.2	3,580.3	0.1		2.0	19.7	21.8	3,602.1
9	面積	17.35	298.51	0.71	154.19	858.46	40.58	1,369.80			0.47	25.04	25.51	1,395.31
	蓄積	5,755	77,919	159	29,389	230,885	8,441	352,548			38	1,840	1,878	354,426
	成長	107.4	2,356.9	4.8	444.8	4,211.4	300.9	7,426.2			1.2	50.9	52.1	7,478.3
10	面積	15.97	80.83	0.70	324.97	1,727.52	26.57	2,176.56				26.65	26.65	2,203.21
	蓄積	6,354	23,675	194	68,323	505,009	5,124	608,679				2,194	2,194	610,873
	成長	95.4	685.1	5.5	889.0	7,608.6	150.8	9,434.4				55.0	55.0	9,489.4
11	面積	54.45	61.89	0.47	662.76	3,614.28	44.29	4,438.14				18.17	18.17	4,456.31
	蓄積	22,117	21,366	170	143,546	1,096,590	9,129	1,292,918				1,185	1,185	1,294,103
	成長	287.4	513.2	4.1	1,590.6	13,202.3	219.2	15,816.8				22.9	22.9	15,839.7
12	面積	90.39	8.98	0.65	894.08	6,289.46	22.25	7,305.81				2.74	2.74	7,308.55
	蓄積	38,234	3,111	256	205,581	2,013,465	4,992	2,265,639			195	215	410	2,266,049
	成長	423.1	65.8	5.3	1,866.4	18,517.6	103.5	20,981.7			3.3	4.0	7.3	20,989.0
13	面積	129.50	5.87	5.33	524.60	9,797.00	12.24	10,474.54			9.07	24.47	33.54	10,508.08
	蓄積	56,287	2,004	1,951	122,897	3,218,486	3,025	3,404,650			987	2,483	3,470	3,408,120
	成長	609.4	42.3	39.0	1,100.1	28,309.2	60.1	30,160.1			15.8	42.3	58.1	30,218.2
14	面積	41.05	4.46	15.11	207.27	9,510.40	35.79	9,814.08			2.36	26.40	28.76	9,842.84
	蓄積	18,670	1,859	4,686	48,790	3,244,959	9,885	3,328,849			236	3,155	3,391	3,332,240
	成長	170.4	33.4	85.2	390.2	23,136.6	167.6	23,983.4			3.2	34.9	38.1	24,021.5
15 以上	面積	81.36	124.11	63.50	56.36	8,845.35	16.06	9,186.74			0.67	59.25	59.92	9,246.66
	蓄積	38,811	58,197	27,173	13,855	3,034,872	5,204	3,178,112			85	5,136	5,221	3,183,333
	成長	48.4	89.4	78.8	68.7	12,267.0	63.5	12,615.8			0.6	27.0	27.6	12,643.4
計	面積	444.03	1,029.74	88.92	2,880.01	42,152.50	243.57	46,838.77	0.21	0.91	60.75	342.63	404.50	47,243.27
	蓄積	191,279	289,821	35,784	640,963	13,491,739	70,317	14,719,903	8	22	3,296	25,207	28,533	14,748,436
	成長	1,884.0	8,723.5	285.4	6,566.5	110,877.6	2,107.5	130,444.5	0.4	1.2	126.6	648.2	776.4	131,220.9

第5表 地域振興局別・人工林天然林別・資源構成表

上田地域振興局(人工林)

単位 面積 : ha、蓄積 成長量 : m

樹種	針 葉 樹							広 葉 樹					計	
	スギ	ヒノキ	サワラ	アカマツ	カラマツ	その他針	小計	クヌギ	ブナ	ナラ	その他広	小計		
1	面積	0.07	0.03		0.21	199.55		199.86			9.53	16.45	25.98	225.84
	蓄積						0					0	0	
	成長						0.0					0.0	0.0	
2	面積		9.10			94.72		103.82	0.10	5.34	36.44	41.88	145.70	
	蓄積						0			73	391	464	464	
	成長						0.0			10.4	53.9	64.3	64.3	
3	面積		5.35		0.13	8.38		13.86		4.78	16.19	20.97	34.83	
	蓄積		191		6	588		785		107	331	438	1,223	
	成長		42.6		0.8	54.1		97.5		9.3	28.9	38.2	135.7	
4	面積	0.54	57.36		1.23	16.44	0.59	76.16	1.34		3.71	31.59	36.64	112.80
	蓄積	96	4,520		111	2,341	33	7,101	46		111	1,191	1,348	8,449
	成長	7.8	477.0		9.1	137.7	2.7	634.3	3.1		8.3	81.3	92.7	727.0
5	面積	0.85	59.24		6.42	42.85		109.36		3.02	8.45	34.31	45.78	155.14
	蓄積	187	7,780		402	7,394		15,763	75	790	1,803	2,668	18,431	
	成長	9.0	552.6		24.8	340.9		927.3	5.9	40.5	92.6	139.0	1,066.3	
6	面積	7.07	67.61		4.60	55.09	1.74	136.11			28.19	29.23	57.42	193.53
	蓄積	2,247	16,969		735	12,083	180	32,214	98	171	1,509	2,265	4,043	36,257
	成長	80.8	938.0		27.1	277.5	9.6	1,333.0	4.0	11.5	62.0	92.6	170.1	1,503.1
7	面積	24.53	269.66		29.24	132.60	1.59	457.62			11.23	44.26	55.49	513.11
	蓄積	14,329	59,295		4,767	31,488	335	110,214	1,343	935	3,350	5,628	115,842	
	成長	398.5	2,669.8		114.5	692.6	14.4	3,889.8	77.9	29.1	104.3	211.3	4,101.1	
8	面積	53.05	216.13		48.14	164.69	25.90	507.91			33.18	21.69	54.87	562.78
	蓄積	18,819	57,997		8,889	42,264	4,417	132,386			2,232	1,478	3,710	136,096
	成長	433.1	2,149.2		178.2	888.2	168.3	3,817.0			67.9	44.7	112.6	3,929.6
9	面積	80.85	456.63		118.11	154.08	16.64	826.31			1.22	15.73	16.95	843.26
	蓄積	30,187	121,904		23,331	42,761	3,393	221,576			96	1,260	1,356	222,932
	成長	543.3	3,671.2		351.6	769.9	118.7	5,454.7			2.6	35.4	38.0	5,492.7
10	面積	151.43	274.18		341.31	241.49	8.90	1,017.31			0.37	4.60	4.97	1,022.28
	蓄積	59,723	79,819		71,607	73,045	4,447	288,641			35	358	393	289,034
	成長	897.9	2,312.4		932.7	1,096.1	132.6	5,371.7			0.9	9.3	10.2	5,381.9
11	面積	248.80	170.65	0.10	845.34	565.08	15.47	1,845.44			1.87	1.87	1,847.31	
	蓄積	104,796	56,445	35	186,140	177,413	3,316	528,145			174	174	528,319	
	成長	1,365.5	1,356.3	0.8	2,053.0	2,132.6	79.1	6,987.3			3.2	3.2	6,990.5	
12	面積	244.52	85.79	3.06	1,503.81	1,778.57	12.08	3,627.83			3.51	3.51	3,631.34	
	蓄積	108,551	31,274	1,149	346,798	592,068	3,404	1,083,244			308	308	1,083,552	
	成長	1,195.1	657.8	24.0	3,130.8	5,369.2	68.0	10,444.9			6.2	6.2	10,451.1	
13	面積	344.67	23.05	2.34	1,432.91	3,424.12	25.03	5,252.12		0.27	11.03	11.30	5,263.42	
	蓄積	156,488	8,614	831	336,573	1,165,381	5,964	1,673,851		31	1,209	1,240	1,675,091	
	成長	1,673.3	179.5	17.6	3,001.4	10,185.3	118.6	15,175.7		0.5	17.6	18.1	15,193.8	
14	面積	323.10	13.40	1.16	439.41	2,961.05	8.89	3,747.01	0.07		0.28	23.36	23.71	3,770.72
	蓄積	151,163	5,511	488	106,794	1,045,027	2,813	1,311,796	9		34	2,187	2,230	1,314,026
	成長	1,364.0	98.5	8.8	846.7	7,286.0	46.9	9,650.9	0.1		0.4	24.1	24.6	9,675.5
15 以上	面積	469.91	166.18	30.54	244.34	2,574.17	2.21	3,487.35	0.09		2.41	37.68	40.18	3,527.53
	蓄積	231,175	77,464	14,297	60,943	920,869	825	1,305,573	11		312	4,024	4,347	1,309,920
	成長	902.7	213.7	35.7	320.4	3,695.0	8.8	5,176.3	0.1		2.1	20.2	22.4	5,198.7
計	面積	1,949.39	1,874.36	37.20	5,015.20	12,412.88	119.04	21,408.07	1.50	3.12	108.96	327.94	441.52	21,849.59
	蓄積	877,761	527,783	16,800	1,147,096	4,112,722	29,127	6,711,289	164	1,589	6,265	20,329	28,347	6,739,636
	成長	8,871.0	15,318.6	86.9	10,991.1	32,925.1	767.7	68,960.4	7.3	95.3	234.0	614.3	950.9	69,911.3

第5表 地域振興局別・人工林天然林別・資源構成表

諏訪地域振興局(人工林)

単位 面積 : ha、蓄積 成長量 : m

樹種	針 葉 樹							広 葉 樹					計	
	スギ	ヒノキ	サワラ	アカマツ	カラマツ	その他針	小計	クヌギ	ブナ	ナラ	その他広	小計		
1	面積			0.03	9.66	24.66		34.35			1.00	1.47	2.47	36.82
	蓄積							0					0	0
	成長							0.0					0.0	0.0
2	面積		3.15		5.47	23.10		31.72		4.29	0.05		4.34	36.06
	蓄積							0		31			31	31
	成長							0.0		4.0			4.0	4.0
3	面積	0.14						0.14				0.22	0.22	0.36
	蓄積	13						13				2	2	15
	成長	2.6						2.6				0.2	0.2	2.8
4	面積	0.04	0.87			14.61		15.52				4.99	4.99	20.51
	蓄積	5	388	81		954	21	1,449				288	288	1,737
	成長	0.4	35.2	7.3		57.5	1.7	102.1				19.5	19.5	121.6
5	面積	0.09	1.60		1.03	0.28		2.26				0.52	0.52	4.78
	蓄積	55	3,532		2,489	31	1,094	7,201			75	948	1,023	8,224
	成長	2.7	205.4		125.3	1.4	71.7	406.5			3.7	48.1	51.8	458.3
6	面積	0.42	13.56		1.23	1.68		15.4		3.63	1.46		5.09	23.52
	蓄積	85	8,808		105	465	2,616	12,079		1,823	799		2,622	14,701
	成長	3.0	380.0		5.1	10.7	131.9	530.7		69.7	32.1		101.8	632.5
7	面積	0.48	45.53			2.10	5.00	53.11		0.86	2.70		3.56	56.67
	蓄積	131	17,578	86	123	335	2,487	20,740		118	1,352		1,470	22,210
	成長	3.5	568.0	2.8	2.9	7.5	116.8	701.5		3.9	41.7		45.6	747.1
8	面積	0.77	83.17	0.24	4.72	18.33	37.44	144.67				2.84	2.84	147.51
	蓄積	195	33,842	44	824	3,676	4,233	42,814				397	397	43,211
	成長	4.5	884.1	1.2	16.6	81.3	158.8	1,146.5				12.0	12.0	1,158.5
9	面積	3.34	193.10	1.76	23.00	47.62	79.25	348.07				0.99	0.99	349.06
	蓄積	929	46,325	361	4,413	10,045	8,412	70,485				113	113	70,598
	成長	16.2	982.4	7.6	67.6	184.6	269.5	1,527.9				2.9	2.9	1,530.8
10	面積	8.05	145.59	1.93	118.08	177.18	50.85	501.68				1.63	1.63	503.31
	蓄積	2,397	31,985	440	23,504	41,379	5,715	105,420				137	137	105,557
	成長	33.5	592.6	7.9	313.0	625.0	165.4	1,737.4				3.5	3.5	1,740.9
11	面積	7.12	88.76	1.28	275.30	836.54	85.40	1,294.40				2.64	2.64	1,297.04
	蓄積	2,336	21,937	313	57,630	205,766	12,360	300,342				196	196	300,538
	成長	32.0	354.8	4.8	643.7	2,885.7	254.3	4,175.3				3.4	3.4	4,178.7
12	面積	15.89	21.65	2.89	427.53	2,457.84	32.77	2,958.57		1.47	5.34		6.81	2,965.38
	蓄積	5,402	5,604	744	96,425	640,985	5,234	754,394		122	473		595	754,989
	成長	68.6	79.2	10.5	878.5	8,209.0	100.2	9,346.0		2.1	9.0		11.1	9,357.1
13	面積	28.39	20.57	6.72	341.16	4,183.48	102.41	4,682.73				0.85	0.85	4,683.58
	蓄積	9,853	5,640	1,706	77,228	1,104,841	16,767	1,216,035				81	81	1,216,116
	成長	122.5	74.8	23.1	697.0	13,585.9	313.9	14,817.2				1.3	1.3	14,818.5
14	面積	41.39	54.93	30.53	175.02	4,876.07	156.39	5,334.33				5.15	5.15	5,339.48
	蓄積	14,827	15,135	8,447	41,673	1,373,001	26,147	1,479,230				422	422	1,479,652
	成長	146.5	178.3	101.1	333.0	14,554.8	423.1	15,736.8				4.6	4.6	15,741.4
15 以上	面積	114.13	307.02	193.38	140.02	5,481.07	159.56	6,395.18		0.17	36.54		36.71	6,431.89
	蓄積	45,124	91,895	56,601	33,745	1,579,742	30,392	1,837,499		9	3,483		3,492	1,840,991
	成長	118.7	277.4	103.5	168.1	8,525.0	248.7	9,441.4				11.6	11.6	9,453.0
計	面積	220.25	979.50	238.76	1,522.22	18,144.56	711.87	21,817.16	0.00	0.00	11.42	67.39	78.81	21,895.97
	蓄積	81,352	282,669	68,823	338,159	4,961,220	115,478	5,847,701	0	0	2,178	8,691	10,869	5,858,570
	成長	554.7	4,612.2	269.8	3,250.8	48,728.4	2,256.0	59,671.9	0.0	0.0	83.4	189.9	273.3	59,945.2

第5表 地域振興局別・人工林天然林別・資源構成表

上伊那地域振興局(人工林)

単位 面積：ha、蓄積 成長量：m

樹種	針 葉 樹							広 葉 樹					計	
	スギ	ヒノキ	サワラ	アカマツ	カラマツ	その他針	小計	クヌギ	ブナ	ナラ	その他広	小計		
1	面積		21.38	0.37		24.55		46.30			15.28	6.07	21.35	67.65
	蓄積							0					0	0
	成長							0.0					0.0	0.0
2	面積	1.65	15.79				15.63	33.07		6.10		9.12	15.22	48.29
	蓄積							0	8		69	131	208	208
	成長							0.0	1.9		8.6	18.4	28.9	28.9
3	面積		15.52		0.19	8.42	0.11	24.24			0.09	1.59	1.68	25.92
	蓄積		1,187		5	629	1	1,822			2	38	40	1,862
	成長		228.2		0.7	57.5	0.2	286.6			0.2	3.3	3.5	290.1
4	面積		88.05	0.11	0.14	16.12	0.50	104.92		0.61	18.03	10.96	29.60	134.52
	蓄積		7,380	7	2	1,445	17	8,851		10	547	428	985	9,836
	成長		674.7	0.6	0.2	85.1	1.4	762.0		0.9	36.8	29.0	66.7	828.7
5	面積	0.16	133.73		0.96	43.62	0.13	178.60	0.42		0.84	4.25	5.51	184.11
	蓄積	27	14,761		90	5,561	794	21,233	27	1	34	219	281	21,514
	成長	1.3	858.8		4.7	259.9	53.9	1,178.6	0.9	0.1	1.7	11.3	14.0	1,192.6
6	面積	0.23	193.62		1.25	120.35	1.60	317.05				2.12	2.12	319.17
	蓄積	44	35,310		137	17,326	102	52,919				112	112	53,031
	成長	1.5	1,521.1		5.2	401.6	5.1	1,934.5				4.5	4.5	1,939.0
7	面積	1.33	285.10		11.45	93.64	9.53	401.05	1.56		0.08	3.78	5.42	406.47
	蓄積	296	64,340		1,990	18,034	762	85,422	35		5	385	425	85,847
	成長	7.6	2,084.3		47.6	398.0	35.3	2,572.8	2.0		0.2	11.7	13.9	2,586.7
8	面積	9.37	357.85		44.13	240.02	26.81	678.18	0.42			15.04	15.46	693.64
	蓄積	2,680	74,215		9,193	44,851	3,515	134,454	36			1,020	1,056	135,510
	成長	61.8	1,938.9		190.2	962.2	129.6	3,282.7	0.1			30.9	31.0	3,313.7
9	面積	20.53	538.09		129.55	387.56	52.12	1,127.85				8.79	8.79	1,136.64
	蓄積	5,778	113,497		24,037	75,875	5,802	224,989				715	715	225,704
	成長	100.4	2,400.4		370.3	1,412.6	176.9	4,460.6				19.7	19.7	4,480.3
10	面積	31.95	886.82	3.18	458.25	1,031.30	126.09	2,537.59				12.79	12.79	2,550.38
	蓄積	9,664	201,241	735	94,656	233,803	15,745	555,844				1,140	1,140	556,984
	成長	135.5	3,649.1	13.2	1,243.3	3,529.8	467.5	9,038.4				28.8	28.8	9,067.2
11	面積	59.41	774.33	10.96	1,411.26	1,752.74	32.15	4,040.85				50.32	50.32	4,091.17
	蓄積	19,244	192,838	1,979	310,248	431,904	4,360	960,573				4,741	4,741	965,314
	成長	267.2	3,095.4	31.7	3,424.0	6,042.6	95.3	12,956.2				93.3	93.3	13,049.5
12	面積	168.04	289.76	1.00	2,662.11	4,290.69	12.86	7,424.46				14.79	14.79	7,439.25
	蓄積	57,585	77,010	244	609,660	1,105,823	1,870	1,852,192				1,579	1,579	1,853,771
	成長	744.3	1,083.0	3.3	5,537.0	14,104.2	36.8	21,508.6				31.4	31.4	21,540.0
13	面積	274.96	269.28	5.00	2,259.69	5,993.20	32.89	8,835.02				5.52	5.52	8,840.54
	蓄積	97,185	75,712	1,312	525,884	1,560,527	4,465	2,265,085				649	649	2,265,734
	成長	1,185.2	1,045.4	16.8	4,686.8	19,153.5	85.8	26,173.5				10.0	10.0	26,183.5
14	面積	433.53	306.09	6.86	1,734.00	6,239.03	18.03	8,737.54				21.27	21.27	8,758.81
	蓄積	158,385	83,118	1,978	420,825	1,809,019	3,089	2,476,414				1,747	1,747	2,478,161
	成長	1,582.5	1,000.6	23.6	3,384.2	19,209.0	50.3	25,250.2				19.6	19.6	25,269.8
15 以上	面積	477.35	1,266.40	54.99	618.19	5,690.53	43.65	8,151.11	0.10			41.14	41.24	8,192.35
	蓄積	187,085	390,878	16,852	154,749	1,705,468	8,873	2,463,905	5			4,808	4,813	2,468,718
	成長	789.7	1,094.6	26.6	965.9	11,764.9	95.4	14,737.1				14.2	14.2	14,751.3
計	面積	1,478.51	5,441.81	82.47	9,331.17	25,947.40	356.47	42,637.83	0.94	2.17	40.42	207.55	251.08	42,888.91
	蓄積	537,973	1,331,487	23,107	2,151,476	7,010,265	49,395	11,103,703	76	46	657	17,712	18,491	11,122,194
	成長	4,877.0	20,674.5	115.8	19,860.1	77,380.9	1,233.5	124,141.8	2.9	3.0	47.5	326.1	379.5	124,521.3

第5表 地域振興局別・人工林天然林別・資源構成表

南信州地域振興局(人工林)

単位 面積 : ha、蓄積 成長量 : m

樹種	針 葉 樹							広 葉 樹					計	
	スギ	ヒノキ	サワラ	アカマツ	カラマツ	その他針	小計	クヌギ	ブナ	ナラ	その他広	小計		
1	面積	5.73	11.53		0.51	19.15		36.92			1.15	4.54	5.69	42.61
	蓄積							0					0	0
	成長							0.0					0.0	0.0
2	面積	0.49	32.03					44.07		7.91	15.07	22.98	67.05	
	蓄積							0			101	184	285	
	成長							0.0		14.5	26.5	41.0	41.0	
3	面積	4.82	44.85					49.67		5.71	2.99	8.70	58.37	
	蓄積	458	2,466					2,924		124	77	201	3,125	
	成長	92.5	531.8					624.3		10.5	6.6	17.1	641.4	
4	面積	5.92	319.11	9.18	3.72	2.43	0.63	340.99		12.26	18.15	30.41	371.40	
	蓄積	729	24,849	684	291	663	21	27,237		410	529	939	28,176	
	成長	58.3	2,285.5	64.7	24.0	49.8	1.7	2,484.0		26.9	34.7	61.6	2,545.6	
5	面積	9.11	346.51	0.12	1.01	0.21	0.27	357.23	0.56	6.09	32.08	38.73	395.96	
	蓄積	2,251	52,532	13	111	25	13	54,945	14	243	2,200	2,457	57,402	
	成長	111.2	3,210.7	0.8	5.8	1.4	0.9	3,330.8	1.0	11.5	107.0	119.5	3,450.3	
6	面積	18.46	856.64	0.51	9.54	5.39	3.71	894.25		2.80	18.80	21.60	915.85	
	蓄積	9,314	140,907	58	752	798	175	152,004		695	1,029	1,724	153,728	
	成長	342.7	5,956.1	2.7	27.9	28.7	9.5	6,367.6		26.3	39.3	65.6	6,433.2	
7	面積	20.78	1,543.54	0.07	6.48	16.36	4.47	1,591.70		23.22	7.69	30.91	1,622.61	
	蓄積	4,945	269,675	12	1,020	2,497	948	279,097		1,861	1,362	3,223	282,320	
	成長	129.3	9,224.9	0.4	24.5	70.8	41.5	9,491.4		60.0	43.8	103.8	9,595.2	
8	面積	31.86	2,228.61	1.80	13.19	136.67	44.63	2,456.76		15.91	7.38	23.29	2,480.05	
	蓄積	8,815	414,949	284	2,433	30,048	7,969	464,498		1,138	389	1,527	466,025	
	成長	203.6	10,935.4	8.5	48.6	730.5	294.8	12,221.4		32.8	11.0	43.8	12,265.2	
9	面積	145.51	3,146.15	0.33	35.85	267.45	57.03	3,652.32		6.37	7.21	13.58	3,665.90	
	蓄積	45,642	654,103	67	6,815	54,437	6,843	767,907		514	512	1,026	768,933	
	成長	773.9	14,386.4	1.4	104.0	1,081.9	222.9	16,570.5		13.6	13.7	27.3	16,597.8	
10	面積	346.17	4,231.11	1.83	313.46	879.27	127.06	5,898.90			18.55	18.55	5,917.45	
	蓄積	114,896	948,573	416	64,092	202,496	14,830	1,345,303			1,359	1,359	1,346,662	
	成長	1,676.6	17,147.2	7.6	784.9	3,027.2	405.7	23,049.2			31.6	31.6	23,080.8	
11	面積	851.39	3,936.56	6.80	1,553.98	1,365.99	121.42	7,836.14			26.12	26.12	7,862.26	
	蓄積	294,562	961,474	1,657	331,444	339,112	16,369	1,944,618			2,026	2,026	1,946,644	
	成長	3,907.4	15,496.4	27.1	3,730.1	4,734.2	387.5	28,282.7			38.4	38.4	28,321.1	
12	面積	1,903.67	2,235.32	1.45	3,731.94	3,124.29	26.65	11,023.32			71.33	71.33	11,094.65	
	蓄積	698,918	580,351	392	837,322	828,728	3,692	2,949,403			3,879	3,879	2,953,282	
	成長	8,689.8	7,645.3	5.0	9,276.4	10,630.0	70.1	36,316.6			75.6	75.6	36,392.2	
13	面積	2,636.21	1,762.12	2.90	2,418.10	3,605.98	22.82	10,448.13		0.61	62.34	62.95	10,511.08	
	蓄積	997,126	474,715	788	558,726	958,620	3,532	2,993,507		74	4,983	5,057	2,998,564	
	成長	11,683.6	6,136.5	10.3	5,934.1	11,914.4	64.0	35,742.9		0.9	76.3	77.2	35,820.1	
14	面積	2,216.84	1,312.01	1.77	721.54	4,251.49	12.00	8,515.65		0.43	34.09	34.52	8,550.17	
	蓄積	891,680	367,961	439	171,520	1,180,243	2,110	2,613,953		52	2,706	2,758	2,616,711	
	成長	8,159.8	4,385.9	5.1	1,349.2	12,349.6	34.1	26,283.7		0.6	33.9	34.5	26,318.2	
15 以上	面積	3,127.56	4,163.35	22.05	475.79	3,394.98	56.02	11,239.75		2.75	301.11	303.86	11,543.61	
	蓄積	1,344,826	1,268,064	6,451	115,593	1,009,582	11,516	3,756,032		311	25,613	25,924	3,781,956	
	成長	4,121.0	4,407.7	8.3	622.0	7,339.8	64.7	16,563.5		3.6	139.1	142.7	16,706.2	
計	面積	11,324.52	26,169.44	48.81	9,285.11	17,080.99	476.93	64,385.80	0.00	0.56	85.21	627.45	713.22	65,099.02
	蓄積	4,414,162	6,160,619	11,261	2,090,119	4,607,249	68,018	17,351,428	0	14	5,523	46,848	52,385	17,403,813
	成長	39,949.7	101,749.8	141.9	21,931.5	51,958.3	1,597.4	217,328.6	0.0	1.0	201.2	677.5	879.7	218,208.3

第5表 地域振興局別・人工林天然林別・資源構成表

木曾地域振興局(人工林)

単位 面積 : ha、蓄積 成長量 : m³

樹種	針 葉 樹							広 葉 樹					計	
	スギ	ヒノキ	サワラ	アカマツ	カラマツ	その他針	小計	クヌギ	ブナ	ナラ	その他広	小計		
1	面積	0.20	6.42				8.06				0.39	2.14	2.53	17.21
	蓄積												0	0
	成長												0.0	0.0
2	面積		4.67				4.70					3.45	3.45	12.82
	蓄積											38	38	38
	成長											5.1	5.1	5.1
3	面積		4.69	2.13							0.19	0.22	0.41	7.23
	蓄積		190	118							3	5	8	316
	成長		36.4	22.7							0.3	0.4	0.7	59.8
4	面積	0.36	55.30	0.24	0.13	1.16	0.37	57.56				11.26	11.26	68.82
	蓄積	46	4,225	12	9	120	12	4,424				361	361	4,785
	成長	3.7	386.7	1.2	0.7	7.1	1.0	400.4				24.4	24.4	424.8
5	面積	0.04	131.78	0.44	0.33	1.82	0.09	134.50			0.25	4.31	4.56	139.06
	蓄積	7	15,151	51	496	219	4	15,928			12	171	183	16,111
	成長	0.3	881.0	2.9	24.9	10.1	0.3	919.5			0.6	9.0	9.6	929.1
6	面積	0.11	281.94	0.30	0.46	6.82	0.44	290.07			0.33	6.07	6.40	296.47
	蓄積	23	38,664	29	64	1,011	26	39,817			17	234	251	40,068
	成長	0.8	1,662.5	1.3	2.4	23.5	1.4	1,691.9			0.7	9.4	10.1	1,702.0
7	面積	0.30	384.91	1.17	0.10	10.87	6.02	403.37				4.28	4.28	407.65
	蓄積	69	62,489	189	15	2,002	701	65,465				232	232	65,697
	成長	1.8	2,023.9	6.1	0.3	44.1	31.3	2,107.5				7.0	7.0	2,114.5
8	面積	3.63	988.86	0.69	2.45	18.84	10.27	1,024.74				1.47	1.47	1,026.21
	蓄積	938	178,478	122	414	3,531	1,120	184,603				98	98	184,701
	成長	21.6	4,671.7	3.3	8.7	74.5	41.6	4,821.4				2.9	2.9	4,824.3
9	面積	11.75	1,373.98	0.85	10.81	80.11	8.55	1,486.05				11.93	11.93	1,497.98
	蓄積	3,256	276,625	172	2,108	18,256	963	301,380				949	949	302,329
	成長	55.8	5,885.1	3.8	32.0	329.0	29.4	6,335.1				26.5	26.5	6,361.6
10	面積	29.69	1,408.79	3.89	120.18	130.33	26.13	1,719.01				5.68	5.68	1,724.69
	蓄積	8,866	313,150	889	24,844	32,202	3,317	383,268				490	490	383,758
	成長	125.3	5,708.8	16.2	323.4	484.9	98.0	6,756.6				12.3	12.3	6,768.9
11	面積	83.77	1,459.57	7.10	557.84	499.18	19.87	2,627.33				0.39	0.39	2,627.72
	蓄積	26,474	350,011	1,688	121,734	129,372	2,853	632,132				36	36	632,168
	成長	364.1	5,642.1	27.5	1,348.6	1,811.3	57.8	9,251.4				0.7	0.7	9,252.1
12	面積	294.60	1,058.02	23.98	757.39	2,270.54	4.22	4,408.75			1.56	1.65	3.21	4,411.96
	蓄積	98,702	274,980	6,300	170,545	620,420	697	1,171,644			176	178	354	1,171,998
	成長	1,257.9	3,888.9	89.0	1,566.5	8,000.0	13.2	14,815.5			3.2	3.3	6.5	14,822.0
13	面積	438.56	772.79	30.33	402.79	3,723.58	10.76	5,378.81				12.13	12.13	5,390.94
	蓄積	151,585	208,669	8,230	92,684	1,062,446	1,828	1,525,442				1,385	1,385	1,526,827
	成長	1,796.9	2,867.4	111.5	844.0	13,290.4	33.7	18,943.9				23.5	23.5	18,967.4
14	面積	519.37	627.21	38.33	282.29	3,358.46	8.48	4,834.14			0.35	1.41	1.76	4,835.90
	蓄積	188,751	175,397	10,737	65,569	995,972	1,576	1,438,002			34	167	201	1,438,203
	成長	1,877.3	2,094.6	129.6	547.8	10,605.3	25.3	15,279.9			0.4	1.8	2.2	15,282.1
15 以上	面積	490.05	1,621.52	113.29	128.04	1,563.11	5.53	3,921.54				5.73	5.73	3,927.27
	蓄積	189,385	490,448	34,641	32,927	472,871	1,189	1,221,461				732	732	1,222,193
	成長	673.4	762.9	47.1	172.0	2,956.9	10.9	4,623.2				4.2	4.2	4,627.4
計	面積	1,872.43	10,180.45	222.74	2,262.81	11,677.58	100.73	26,316.74	0.00	0.00	3.07	72.12	75.19	26,391.93
	蓄積	668,102	2,388,477	63,176	51,140.9	3,338,422	14,286	6,983,874	0	0	242	5,076	5,318	6,989,192
	成長	6,178.9	36,512.0	462.2	4,871.3	37,637.1	343.9	86,005.4	0.0	0.0	5.2	130.5	135.7	86,141.1

第5表 地域振興局別・人工林天然林別・資源構成表

松本地域振興局(人工林)

単位 面積：ha、蓄積 成長量：m

樹種	針 葉 樹							広 葉 樹					計
	スギ	ヒノキ	サワラ	アカマツ	カラマツ	その他針	小計	クヌギ	ブナ	ナラ	その他広	小計	
1	面積 5.83	3.50		4.42	73.80		87.55			30.43	36.73	67.16	154.71
	蓄積						0					0	0
	成長						0.0					0.0	0.0
2	面積 0.82	20.05		0.09	33.63	4.82	59.41	0.20		29.42	13.42	43.04	102.45
	蓄積						0	4		315	150	469	469
	成長						0.0	1.2		43.7	20.4	65.3	65.3
3	面積 0.03	12.67		0.97			13.67	6.68		0.07	10.67	17.42	31.09
	蓄積	3	387	58			448	33		2	188	223	671
	成長	0.7	78.6	7.8			87.1	7.2		0.2	17.6	25.0	112.1
4	面積 0.43	18.53		1.48	0.65	0.10	21.19	1.14			12.30	13.44	34.63
	蓄積	35	895	118	163	3	1,214	67		38	379	484	1,698
	成長	4.6	91.0	9.6	11.3	0.3	116.8	3.2		2.6	25.6	31.4	148.2
5	面積 1.56	88.15		7.41	10.42	0.61	108.15	0.68		1.07	7.07	8.82	116.97
	蓄積	221	7,233	759	1,063	234	9,510	42	44	164	1,021	1,271	10,781
	成長	16.3	453.3	40.3	57.8	15.9	583.6	1.3	3.5	8.4	52.6	65.8	649.4
6	面積 2.30	138.81		6.63	23.15	4.37	175.26			0.33	12.66	12.99	188.25
	蓄積	607	21,219	2,012	5,151	1,238	30,227		112	173	1,740	2,025	32,252
	成長	29.8	1,102.9	79.0	196.9	67.2	1,475.8		7.4	7.1	69.7	84.2	1,560.0
7	面積 13.06	267.64		59.32	39.32	3.48	382.82	4.19		0.03	12.51	16.73	399.55
	蓄積	3,006	36,321	6	10,234	6,508	2,091	58,166	303	2	717	1,022	59,188
	成長	113.5	1,486.8	0.2	289.0	185.9	92.0	2,167.4	4.2	0.1	22.0	26.3	2,193.7
8	面積 25.37	338.32	1.77	87.23	152.63	54.55	659.87	0.06			25.79	25.85	685.72
	蓄積	7,845	49,562	139	12,560	26,459	6,789	103,354	5		1,844	1,849	105,203
	成長	216.8	1,576.1	5.6	309.1	642.0	250.7	3,000.3	0.1		55.3	55.4	3,055.7
9	面積 60.47	399.98	0.35	230.07	226.23	67.88	984.98			0.03	11.56	11.59	996.57
	蓄積	20,746	53,857	49	39,980	41,683	7,425	163,740		1	656	657	164,397
	成長	363.3	1,547.8	1.5	630.8	819.1	246.2	3,608.7			17.0	17.0	3,625.7
10	面積 153.22	456.24	0.41	783.07	865.24	196.18	2,454.36	0.20			15.48	15.68	2,470.04
	蓄積	56,394	66,766	73	144,223	177,150	24,035	468,641	14		1,306	1,320	469,961
	成長	866.6	1,466.5	1.5	1,987.9	2,912.7	654.9	7,890.1			32.9	32.9	7,923.0
11	面積 193.31	227.07	1.45	1,676.88	1,517.93	171.03	3,787.67				61.42	61.42	3,849.09
	蓄積	76,981	38,978	283	333,163	329,692	20,809	799,906			5,090	5,090	804,996
	成長	947.5	745.8	5.4	3,775.2	4,785.9	486.0	10,745.8			96.9	96.9	10,842.7
12	面積 290.79	57.76	0.03	3,193.83	4,358.88	30.89	7,932.18				21.46	21.46	7,953.64
	蓄積	121,084	10,008	5	658,191	1,042,511	4,336	1,836,135			1,520	1,520	1,837,655
	成長	1,251.8	164.0	0.1	6,409.3	13,558.1	82.1	21,465.4			26.8	26.8	21,492.2
13	面積 369.82	57.54	1.68	2,591.58	6,820.34	91.30	9,932.26	1.10		0.10	43.45	44.65	9,976.91
	蓄積	157,472	11,200	357	547,512	1,651,636	12,608	2,380,785	93		3,596	3,701	2,384,486
	成長	1,601.4	178.2	5.4	5,241.1	20,968.1	235.8	28,230.0			59.9	60.1	28,290.1
14	面積 382.39	83.23	17.40	1,212.15	6,659.98	12.76	8,367.91			0.30	40.23	40.53	8,408.44
	蓄積	163,473	17,878	2,542	263,188	1,700,484	1,736	2,149,301		29	3,290	3,319	2,152,620
	成長	1,542.7	248.3	37.4	2,181.2	18,860.6	29.7	22,899.9			41.6	42.0	22,941.9
15 以上	面積 870.87	890.76	36.90	328.88	5,492.38	9.91	7,629.70			2.25	103.30	105.55	7,735.25
	蓄積	428,671	208,620	7,609	74,293	1,494,646	2,023	2,215,862		212	9,762	9,974	2,225,836
	成長	2,529.9	751.9	45.0	447.2	8,886.7	21.7	12,682.4		2.3	63.2	65.5	12,747.9
計	面積 2,370.27	3,060.25	59.99	10,184.01	26,274.58	647.88	42,596.98	7.57	6.68	64.03	428.05	506.33	43,103.31
	蓄積	1,036,538	522,924	11,063	2,086,291	6,477,146	83,327	10,217,289	528	189	948	31,259	10,250,213
	成長	9,484.9	9,891.2	102.1	21,407.5	71,885.1	2,182.5	114,953.3	10.0	18.1	65.0	601.5	115,647.9

第5表 地域振興局別・人工林天然林別・資源構成表

北アルプス地域振興局(人工林)

単位 面積 : ha、蓄積 成長量 : m

樹種	針 葉 樹							広 葉 樹					計
	スギ	ヒノキ	サワラ	アカマツ	カラマツ	その他針	小計	クヌギ	ブナ	ナラ	その他広	小計	
1	面積	1.54	0.62			13.33				3.20	2.72	5.92	21.41
	蓄積						15.49					0	0
	成長						0.0					0.0	0.0
2	面積		3.29			26.20	29.49	0.52		10.72	0.54	11.78	41.27
	蓄積						0	7		117	3	127	127
	成長						0.0	2.3		17.0	0.4	19.7	19.7
3	面積	0.85	24.61		0.22		25.68			2.92	3.21	6.13	31.81
	蓄積	41	578		13		632			64	50	114	746
	成長	12.2	110.1		1.8		124.1			5.6	4.9	10.5	134.6
4	面積	39.16	81.57		0.13	0.65	0.13	121.64		1.28	14.42	15.70	137.34
	蓄積	3,082	3,260		10	47	2	6,401		38	338	376	6,777
	成長	397.5	327.9		0.8	3.8	0.2	730.2		2.7	22.9	25.6	755.8
5	面積	28.76	88.56		1.43	11.47	0.71	130.93		2.35	11.51	13.86	144.79
	蓄積	3,581	5,739		108	1,118	23	10,569	3	94	1,378	1,475	12,044
	成長	276.7	364.8		5.7	61.5	1.5	710.2	0.2	4.9	70.2	75.3	785.5
6	面積	21.00	129.29		6.50	27.74	0.38	184.91		0.17	3.41	3.58	188.49
	蓄積	4,153	9,577		666	3,540	17	17,953		8	204	212	18,165
	成長	208.8	512.6		30.7	135.2	0.9	888.2		0.3	8.3	8.6	896.8
7	面積	97.61	72.27		2.95	16.13	0.07	189.03			0.87	0.87	189.90
	蓄積	20,067	6,812		365	3,476	1	30,721			87	87	30,808
	成長	820.8	310.6		11.4	104.1		1,246.9			2.7	2.7	1,249.6
8	面積	240.46	77.91		6.50	26.82	0.10	351.79			6.08	6.08	357.87
	蓄積	58,629	11,981		888	4,830	8	76,336			385	385	76,721
	成長	1,711.8	385.5		23.4	115.5	0.3	2,236.5			11.5	11.5	2,248.0
9	面積	354.49	192.10	0.10	41.33	33.38	5.31	626.71		1.97	5.98	7.95	634.66
	蓄積	99,275	24,662	9	6,834	5,914	629	137,323		126	453	579	137,902
	成長	1,884.1	735.3	0.3	109.9	114.0	21.0	2,864.6		3.2	12.5	15.7	2,880.3
10	面積	587.45	181.63	0.11	153.49	57.13	35.41	1,015.22			5.66	5.66	1,020.88
	蓄積	183,624	23,489	20	26,285	12,941	4,144	250,503			468	468	250,971
	成長	2,966.9	540.8	0.4	375.8	204.2	114.0	4,202.1			12.1	12.1	4,214.2
11	面積	981.61	127.59	1.43	406.05	64.12	41.76	1,622.56	0.04		0.98	1.02	1,623.58
	蓄積	331,247	15,880	167	72,080	13,466	4,878	437,718	3		93	96	437,814
	成長	4,330.5	355.2	4.0	841.8	198.1	112.5	5,842.1			1.8	1.8	5,843.9
12	面積	1,044.96	45.21		658.87	255.79	0.25	2,005.08			24.88	24.88	2,029.96
	蓄積	382,299	5,620		126,719	59,155	33	573,826			2,201	2,201	576,027
	成長	4,196.7	108.8		1,295.6	771.9	0.6	6,373.6			38.0	38.0	6,411.6
13	面積	976.88	38.65		587.53	872.11	1.95	2,477.12			13.33	13.33	2,490.45
	蓄積	356,160	6,533		115,355	198,601	288	676,937			1,162	1,162	678,099
	成長	3,904.4	111.1		1,150.1	2,551.4	5.2	7,722.2			19.8	19.8	7,742.0
14	面積	885.86	25.30		253.25	946.58	0.14	2,111.13			1.08	1.08	2,112.21
	蓄積	338,041	4,773		53,519	235,800	23	632,156			109	109	632,265
	成長	3,372.4	66.3		443.7	2,628.1	0.4	6,510.9			1.6	1.6	6,512.5
15 以上	面積	1,539.65	148.87	0.25	60.52	1,084.96	2.11	2,836.36		1.73	16.94	18.67	2,855.03
	蓄積	669,343	30,565	56	13,638	293,434	358	1,007,394		116	1,567	1,683	1,009,077
	成長	4,402.5	100.9		80.8	1,720.4	3.4	6,308.0		1.2	4.8	6.0	6,314.0
計	面積	6,800.28	1,237.47	1.89	2,178.77	3,436.41	88.32	13,743.14	0.56	0.00	24.34	111.61	13,879.65
	蓄積	2,449,542	149,469	252	416,480	832,322	10,404	3,858,469	10	3	563	8,498	3,867,543
	成長	28,485.3	4,029.9	4.7	4,371.5	8,608.2	260.0	45,759.6	2.3	0.2	34.9	211.5	46,008.5

第5表 地域振興局別・人工林天然林別・資源構成表

長野地域振興局(人工林)

単位 面積：ha、蓄積 成長量：m

樹種	針 葉 樹							広 葉 樹					計	
	スギ	ヒノキ	サワラ	アカマツ	カラマツ	その他針	小計	クヌギ	ブナ	ナラ	その他広	小計		
1	面積	13.47	4.03		1.14	35.62		54.26			4.70	0.19	4.89	59.15
	蓄積							0					0	0
	成長							0.0					0.0	0.0
2	面積	0.77	0.04		0.45	21.76		23.02			4.66	0.22	4.88	27.90
	蓄積							0			69	3	72	72
	成長							0.0			10.0	0.4	10.4	10.4
3	面積	4.66	1.15			9.99		15.80				0.03	0.03	15.83
	蓄積	558	1,504			3,581		5,643					0	5,643
	成長	137.6	276.8			358.1		772.5					0.0	772.5
4	面積	7.48	17.07		0.34	4.70		29.59	8.15	0.06	0.07	2.96	11.24	40.83
	蓄積	1,176	2,084		33	550		3,843	239	1	2	106	348	4,191
	成長	122.2	207.2		2.6	37.9		369.9	11.1	0.1	0.1	7.1	18.4	388.3
5	面積	17.49	41.06		0.24	7.49	3.02	69.30		1.81	1.27	28.34	31.42	100.72
	蓄積	3,829	5,180		26	986	54	10,075		43	47	1,105	1,195	11,270
	成長	268.1	307.0		1.4	53.3	3.7	633.5		3.4	2.6	59.7	65.7	699.2
6	面積	85.41	57.80		0.82	15.34	10.44	169.81	1.94	1.05	19.33	33.36	55.68	225.49
	蓄積	22,092	9,064		91	2,270	836	34,353	145	26	965	2,296	3,432	37,785
	成長	1,064.9	404.3		3.3	81.8	45.2	1,599.5	3.3	1.7	38.3	92.6	135.9	1,735.4
7	面積	270.45	57.04		5.11	26.95	26.93	386.48			0.43	23.62	24.05	410.53
	蓄積	80,009	10,444		838	4,243	966	96,520				1,289	1,311	97,831
	成長	3,014.7	363.6		20.2	121.0	43.4	3,562.9			0.7	39.5	40.2	3,603.1
8	面積	585.31	55.99		4.83	50.79	16.68	713.60			1.76	21.87	23.63	737.23
	蓄積	202,200	12,518		813	11,218	1,187	227,936			120	1,578	1,698	229,634
	成長	6,636.6	348.1		17.5	259.8	44.1	7,306.1			3.6	47.4	51.0	7,357.1
9	面積	1,317.59	119.05		75.34	70.72	52.45	1,635.15				28.34	28.34	1,663.49
	蓄積	530,080	27,443		14,818	15,436	5,103	592,880				2,488	2,488	595,368
	成長	12,209.2	625.4		225.5	337.9	163.4	13,561.4				70.7	70.7	13,632.1
10	面積	1,444.14	120.75		166.07	354.82	65.71	2,151.49				3.90	3.90	2,155.39
	蓄積	623,530	26,001		33,492	82,106	5,969	771,098				343	343	771,441
	成長	10,713.5	477.4		443.6	1,270.3	164.9	13,069.7				8.6	8.6	13,078.3
11	面積	2,093.63	95.02		325.98	665.59	21.06	3,201.28			0.67	3.50	4.17	3,205.45
	蓄積	973,342	22,553		68,538	170,932	2,216	1,237,581				35	315	1,237,931
	成長	11,902.9	367.3		764.9	2,410.2	52.7	15,498.0			0.7	6.3	7.0	15,505.0
12	面積	2,607.49	9.58		677.02	2,283.85	0.33	5,578.27				11.07	11.07	5,589.34
	蓄積	1,291,874	2,558		144,789	642,308	56	2,081,585				1,209	1,209	2,082,794
	成長	14,283.9	35.7		1,367.3	8,355.3	1.1	24,043.3				23.0	23.0	24,066.3
13	面積	2,799.25	6.21	0.13	509.99	5,497.01	12.56	8,825.15	0.70		0.06	6.75	7.51	8,832.66
	蓄積	1,446,612	1,631	32	115,851	1,578,396	2,236	3,144,758	56		7	729	792	3,145,550
	成長	14,784.0	21.4	0.4	1,044.4	19,736.6	40.0	35,626.8			0.1	10.8	10.9	35,637.7
14	面積	1,954.85	11.51	0.26	174.69	4,353.62	4.72	6,499.65	1.37		0.41	6.13	7.91	6,507.56
	蓄積	1,040,789	3,213	75	41,255	1,308,640	703	2,394,675	122		51	719	892	2,395,567
	成長	8,548.1	34.9	0.8	310.4	13,353.4	11.3	22,258.9			0.5	7.6	8.1	22,267.0
15 以上	面積	3,457.25	217.05	1.58	80.98	3,751.36	11.84	7,520.06			0.57	15.49	16.06	7,536.12
	蓄積	1,986,163	61,658	482	17,956	1,171,167	2,610	3,240,036			233	1,492	1,725	3,241,761
	成長	7,105.6	40.7	1.2	60.9	5,819.4	5.7	13,033.5			1.6	9.3	10.9	13,044.4
計	面積	16,659.24	813.35	1.97	2,023.00	17,149.61	225.74	36,872.91	12.16	2.92	33.93	185.77	234.78	37,107.69
	蓄積	8,202,254	185,851	589	438,500	4,991,833	21,956	13,840,983	562	70	1,551	13,672	15,855	13,856,838
	成長	90,791.3	3,509.8	2.4	4,262.0	52,195.0	575.5	151,336.0	14.4	5.2	58.2	383.0	460.8	151,796.8

第5表 地域振興局別・人工林天然林別・資源構成表

北信地域振興局(人工林)

単位 面積：ha、蓄積 成長量：m

樹種	針 葉 樹							広 葉 樹					計
	スギ	ヒノキ	サワラ	アカマツ	カラマツ	その他針	小計	クヌギ	ブナ	ナラ	その他広	小計	
1	面積	1.10				3.33	4.43				1.56	1.56	5.99
	蓄積						0					0	0
	成長						0.0					0.0	0.0
2	面積	6.72			0.03		6.75				2.83	2.83	9.58
	蓄積						0				30	30	30
	成長						0.0				4.5	4.5	4.5
3	面積	7.07				3.05	10.12		2.38		1.78	4.16	14.28
	蓄積	805				159	964		21		36	57	1,021
	成長	139.5				15.9	155.4		2.2		3.0	5.2	160.6
4	面積	14.84			0.32	0.02	15.18		0.09	0.88	7.50	8.47	23.65
	蓄積	2,375			27	2	2,404		2	29	233	264	2,668
	成長	258.3			2.2	0.1	260.6		0.2	2.0	15.6	17.8	278.4
5	面積	59.01	0.25			1.17	60.43	0.30	7.15	0.73	22.50	30.68	91.11
	蓄積	13,104	99			154	13,357	19	221	29	1,169	1,438	14,795
	成長	911.3	5.9			8.3	925.5	0.5	17.7	1.7	60.7	80.6	1,006.1
6	面積	139.31	0.67			0.59	140.93			5.24	13.63	18.87	159.80
	蓄積	33,310	96			91	33,519		78	263	816	1,157	34,676
	成長	1,684.4	4.2			3.3	1,693.2		5.1	10.8	33.2	49.1	1,742.3
7	面積	208.54	0.15			3.76	212.56				4.74	4.74	217.30
	蓄積	64,259	24			642	64,936				281	281	65,217
	成長	2,543.1	0.8			17.7	2,562.1				9.0	9.0	2,571.1
8	面積	466.83			0.60	31.00	498.43	0.15		0.31	8.23	8.69	507.12
	蓄積	163,303			108	5,188	168,599	13		23	592	628	169,227
	成長	5,371.7			2.2	129.2	5,503.1	0.1		0.7	18.0	18.8	5,521.9
9	面積	794.97	6.18			2.68	839.36				2.01	2.01	841.37
	蓄積	307,653	1,021			547	315,702				156	156	315,858
	成長	7,182.8	27.2			8.2	7,345.0				4.5	4.5	7,349.5
10	面積	1,073.12	0.61			30.54	1,136.99			0.09	7.59	7.68	1,144.67
	蓄積	452,365	138			6,146	466,134			9	694	703	466,837
	成長	7,846.2	2.5			80.0	8,045.4			0.2	17.6	17.8	8,063.2
11	面積	1,461.94	0.11			13.83	1,557.83	0.20	0.01		3.72	3.93	1,561.76
	蓄積	664,444	28			2,603	689,456	21	1		317	339	689,795
	成長	8,265.2	0.4			29.8	8,612.8				5.9	5.9	8,618.7
12	面積	1,813.07				29.97	448.63			0.15	8.58	8.73	2,300.40
	蓄積	896,400				6,754	125,189			17	915	932	1,029,275
	成長	9,912.7				60.9	1,636.9			0.3	15.8	16.1	11,626.6
13	面積	1,693.16	0.22			31.79	873.51		50.81	0.13	8.25	59.19	2,657.87
	蓄積	885,788	63			6,748	255,202		2,847	15	860	3,722	1,151,523
	成長	9,142.5	0.7			66.0	3,173.4		68.5	0.2	12.0	80.7	12,463.3
14	面積	1,428.78	0.04			5.99	814.44	0.03		0.54	30.66	31.20	2,280.48
	蓄積	769,166	12			1,467	245,746	6		69	3,717	3,786	1,020,183
	成長	6,400.4	0.1			10.7	2,520.5	0.1		0.6	37.0	37.6	8,969.4
15 以上	面積	2,863.92	38.45			4.59	697.87	9.90	12.32		26.91	40.11	3,654.84
	蓄積	1,651,162	10,553			1,266	225,302	2,191	1,890,474	1,134	3,224	4,470	1,894,944
	成長	6,524.2	0.5			5.6	1,040.6	7.9	9.1	1.0	13.8	23.9	7,602.7
計	面積	12,032.38	46.68	0.00		120.34	3,027.41	10.56	15,237.37	0.65	72.76	8.95	15,470.22
	蓄積	5,904,134	12,034	0		25,666	894,002	2,250	6,838,086	53	4,304	566	6,856,049
	成長	66,182.3	42.3	0.0		265.6	9,106.3	10.3	75,606.8	0.6	102.8	17.5	75,978.3

第5表 地域振興局別・人工林天然林別・資源構成表

県計(天然林)

単位 面積 : ha、蓄積 成長量 : m

樹種	針 葉 樹							広 葉 樹					計	
	スギ	ヒノキ	サワラ	アカマツ	カラマツ	その他針	小計	クヌギ	ブナ	ナラ	その他広	小計		
1	面積	0.08			0.11	0.39		0.58			4.15	168.32	172.47	173.05
	蓄積						0						0	0
	成長						0.0						0.0	0.0
2	面積	1.89	0.05		1.90	0.79	1.08	5.71	0.73		3.70	606.66	611.09	616.80
	蓄積							0	13		52	8,094	8,159	8,159
	成長							0.0	4.1		7.3	1,146.0	1,157.4	1,157.4
3	面積		4.47		1.49	18.47		24.43			9.60	268.63	278.23	302.66
	蓄積		161		82	1,288		1,531			217	5,931	6,148	7,679
	成長		31.7		10.9	120.2		162.8			18.3	520.8	539.1	701.9
4	面積	0.08	1.88		6.86	0.85	0.24	9.91	1.50		12.06	477.52	491.08	500.99
	蓄積	8	140		576	73	6	803	70		361	14,234	14,665	15,468
	成長	0.6	13.1		47.5	4.4	0.4	66.0	3.6		24.3	958.4	986.3	1,052.3
5	面積	0.25	10.28		19.75	0.42	3.39	34.09	8.44	2.60	40.23	731.69	782.96	817.05
	蓄積	50	980		1,889	61	261	3,241	482	47	1,663	27,750	29,942	33,183
	成長	3.5	58.7		98.2	2.9	18.1	181.4	17.0	3.7	85.4	1,450.2	1,556.3	1,737.7
6	面積	1.61	3.78		27.12	3.66	17.30	53.47	14.03	1.50	126.37	2,048.83	2,190.73	2,244.20
	蓄積	239	488		3,483	611	977	5,798	972	48	6,412	96,494	103,926	109,724
	成長	12.5	21.2		133.5	18.9	50.7	236.8	23.9	3.2	259.2	3,866.8	4,153.1	4,389.9
7	面積	2.61	0.87	0.21	103.50	4.28	8.04	119.51	42.72	19.60	289.59	3,873.60	4,225.51	4,345.02
	蓄積	703	110	36	14,234	592	624	16,299	3,236	626	17,644	218,813	240,319	256,618
	成長	23.9	3.7	1.2	361.3	13.3	28.8	432.2	50.2	35.6	553.7	6,833.4	7,472.9	7,905.1
8	面積	0.24	6.15		57.84	0.32	4.43	68.98	76.94	11.97	516.34	4,361.40	4,966.65	5,035.63
	蓄積	73	1,109		9,809	77	446	11,514	6,015	651	36,089	286,621	329,376	340,890
	成長	1.8	29.2		203.5	1.7	16.7	252.9	60.7	27.6	1,079.7	8,582.8	9,750.8	10,003.7
9	面積	1.80	3.08	0.48	106.43	9.21	17.50	138.50	77.33	28.75	529.97	4,395.57	5,031.62	5,170.12
	蓄積	507	531	100	19,773	2,067	1,868	24,846	6,484	1,744	42,403	332,645	383,276	408,122
	成長	10.0	14.1	2.1	302.1	42.6	61.4	432.3	41.4	61.9	1,172.6	9,105.7	10,381.6	10,813.9
10	面積	1.38	16.29	0.58	217.29	5.39	48.33	289.26	87.57	67.81	461.24	5,860.46	6,477.08	6,766.34
	蓄積	530	3,606	126	43,052	1,134	5,422	53,870	7,446	3,885	40,955	490,392	542,678	596,548
	成長	8.6	65.6	2.3	565.6	17.8	151.7	811.6	25.9	119.7	1,020.1	12,271.5	13,437.2	14,248.8
11	面積	3.65	5.50	1.25	784.71	16.66	136.14	947.91	53.97	188.53	536.69	9,588.76	10,367.95	11,315.86
	蓄積	1,519	1,296	304	168,361	3,514	19,892	194,886	4,773	12,095	52,973	839,999	909,840	1,104,726
	成長	19.7	20.9	4.8	1,865.7	48.4	464.1	2,423.6	10.7	317.0	1,042.0	16,185.5	17,555.2	19,978.8
12	面積	3.45	2.22	1.12	2,215.31	13.88	226.46	2,462.44	89.58	257.14	864.85	14,372.32	15,583.89	18,046.33
	蓄積	1,483	579	291	499,272	3,940	31,716	537,281	7,908	22,328	88,514	1,393,942	1,512,692	2,049,973
	成長	16.8	8.1	4.2	4,821.6	47.0	616.2	5,513.9	16.8	512.3	1,683.9	26,051.0	28,264.0	33,777.9
13	面積	5.91	2.68	4.87	3,896.87	377.33	544.38	4,832.04	310.57	430.65	1,799.09	24,953.25	27,493.56	32,325.60
	蓄積	2,646	712	1,284	901,691	82,728	74,991	1,064,052	27,497	34,529	199,336	2,652,739	2,914,101	3,978,153
	成長	29.9	9.8	18.1	8,340.0	1,029.7	1,403.1	10,830.6	82.0	785.8	3,030.5	40,954.9	44,853.2	55,683.8
14	面積	11.86	7.27	22.18	6,320.79	73.69	443.37	6,879.16	741.32	301.72	3,425.87	40,269.26	44,738.17	51,617.33
	蓄積	2,911	1,890	6,012	1,500,834	17,082	70,219	1,598,948	66,899	32,232	399,882	4,545,400	5,044,413	6,643,361
	成長	28.1	22.8	73.8	11,870.6	194.2	1,179.4	13,368.9	150.1	599.8	4,520.1	52,185.9	57,455.9	70,824.8
15 以上	面積	90.15	73.34	229.32	32,169.31	447.46	10,839.69	43,849.27	967.79	4,736.20	9,208.94	135,219.67	150,132.60	193,981.87
	蓄積	37,571	21,545	62,152	8,195,599	105,328	2,435,884	10,858,079	90,612	631,215	1,129,187	15,921,692	17,772,706	28,630,785
	成長	34.7	66.0	130.0	35,300.7	112.9	10,648.1	46,292.4	213.9	3,007.3	6,614.0	75,209.8	85,045.0	131,337.4
計	面積	124.96	137.86	260.01	45,929.28	972.80	12,290.35	59,715.26	2,472.49	6,046.47	17,828.69	247,195.94	273,543.59	333,258.85
	蓄積	48,240	33,147	70,305	11,358,655	218,495	2,642,306	14,371,148	222,407	739,400	2,015,688	26,834,746	29,812,241	44,183,389
	成長	190.1	364.9	236.5	63,921.2	1,654.0	14,638.7	81,005.4	700.3	5,473.9	21,111.1	255,322.7	282,608.0	363,613.4

第5表 地域振興局別・人工林天然林別・資源構成表

佐久地域振興局(天然林)

単位 面積：ha、蓄積 成長量：m

樹種	針 葉 樹							広 葉 樹					計	
	スギ	ヒノキ	サワラ	アカマツ	カラマツ	その他針	小計	クヌギ	ブナ	ナラ	その他広	小計		
1	面積						0.00				77.40	77.40	77.40	
	蓄積						0					0	0	
	成長						0.0					0.0	0.0	
2	面積				1.08	0.39	1.47			1.38	167.44	168.82	170.29	
	蓄積						0			21	2,224	2,245	2,245	
	成長						0.0			3.1	321.5	324.6	324.6	
3	面積					8.24	8.24				43.77	43.77	52.01	
	蓄積					744	744				899	899	1,643	
	成長					66.1	66.1				78.2	78.2	144.3	
4	面積					0.07	0.07			5.70	110.85	116.55	116.62	
	蓄積					8	8			169	3,188	3,357	3,365	
	成長					0.5	0.5			11.6	215.7	227.3	227.8	
5	面積		1.05		3.21	0.29	4.55	0.66		5.62	95.64	101.92	106.47	
	蓄積		77		374	44	138	633	29	244	3,862	4,135	4,768	
	成長		5.5		19.1	2.0	9.6	36.2	1.6	12.8	203.9	218.3	254.5	
6	面積				4.86	1.00	5.86	1.01		26.10	214.79	241.90	247.76	
	蓄積				680	185	865	54		1,319	10,410	11,783	12,648	
	成長				25.1	4.3	29.4	2.2		53.6	424.1	479.9	509.3	
7	面積				6.05	2.50	8.73	1.59		42.38	506.50	550.47	559.20	
	蓄積				901	470	1,381	96		2,564	28,558	31,218	32,599	
	成長				22.8	10.3	33.5	3.0		79.5	885.1	967.6	1,001.1	
8	面積				4.15	0.17	4.32	0.27		52.86	428.69	481.82	486.14	
	蓄積				738	46	784	19		3,737	28,051	31,807	32,591	
	成長				14.8	1.0	15.8	0.7		112.3	846.5	959.5	975.3	
9	面積				9.22	0.49	2.80	12.51	0.54	75.88	464.73	541.15	553.66	
	蓄積				1,707	156	533	2,396	44	5,938	36,404	42,386	44,782	
	成長				25.7	2.7	18.6	47.0	1.2	164.8	1,013.8	1,179.8	1,226.8	
10	面積				18.15	0.09	3.51	21.75	0.86	60.70	453.46	515.02	536.77	
	蓄積				3,457	27	534	4,018	81	5,612	40,019	45,712	49,730	
	成長				44.9	0.4	15.5	60.8	2.1	142.5	1,014.1	1,158.7	1,219.5	
11	面積	0.55	0.08		28.87	0.05	35.72	65.27	1.84	100.17	605.76	707.77	773.04	
	蓄積	229	26		6,202	17	7,194	13,668	181	9,983	57,546	67,710	81,378	
	成長	3.0	0.6		68.4	0.2	174.5	246.7	3.5	197.3	1,127.1	1,327.9	1,574.6	
12	面積				126.30	1.35	26.36	154.01	1.39	142.36	1,065.68	1,209.43	1,363.44	
	蓄積				28,548	452	6,652	35,652	121	14,468	105,209	119,798	155,450	
	成長				261.9	4.2	134.5	400.6	2.2	282.1	2,019.8	2,304.1	2,704.7	
13	面積	0.03			207.54	3.97	18.70	230.24	4.55	303.10	1,927.01	2,234.66	2,464.90	
	蓄積	14			48,243	1,395	4,899	54,551	502	32,668	206,563	239,733	294,284	
	成長	0.2			426.5	11.3	96.9	534.9	8.2	515.4	3,300.9	3,824.5	4,359.4	
14	面積			0.20	332.98	0.98	32.85	367.01	6.13	523.26	3,759.00	4,288.39	4,655.40	
	蓄積			84	78,537	406	9,057	88,084	677	60,246	419,994	480,917	569,001	
	成長			1.5	623.3	3.3	157.6	785.7	7.8	695.9	4,900.2	5,603.9	6,389.6	
15	面積			0.05	2,001.85	157.98	1,153.79	3,313.67	14.78	1,140.03	10,788.62	11,943.43	15,257.10	
	蓄積			24	501,302	44,837	434,989	981,152	1,802	139,248	1,273,504	1,414,554	2,395,706	
	成長				1,775.3	18.6	2,265.8	4,059.7	13.3	866.8	6,643.3	7,523.4	11,583.1	
計	面積	0.58	1.13	0.25	2,744.26	177.57	1,273.91	4,197.70	33.62	0.00	2,479.54	20,709.34	23,222.50	27,420.20
	蓄積	243	103	108	670,689	48,787	464,006	1,183,936	3,606	0	276,217	2,216,431	2,496,254	3,680,190
	成長	3.2	6.1	1.5	3,307.8	124.9	2,873.4	6,316.9	45.8	0.0	3,137.7	22,994.2	26,177.7	32,494.6

第5表 地域振興局別・人工林天然林別・資源構成表

上田地域振興局(天然林)

単位 面積：ha、蓄積 成長量：m

樹種	針 葉 樹							広 葉 樹					計
	スギ	ヒノキ	サワラ	アカマツ	カラマツ	その他針	小計	クヌギ	ブナ	ナラ	その他広	小計	
1	面積				0.02		0.02				17.09	17.09	17.11
	蓄積						0					0	0
	成長						0.0					0.0	0.0
2	面積		0.05		0.40	1.08	1.53				166.43	166.43	167.96
	蓄積						0				2,418	2,418	2,418
	成長						0.0				349.6	349.6	349.6
3	面積				0.09		0.09			4.56	26.27	30.83	30.92
	蓄積				1		1			92	533	625	626
	成長				0.1		0.1			7.7	45.4	53.1	53.2
4	面積				0.32		0.32	0.61		0.32	42.24	43.17	43.49
	蓄積				27		27	21		12	1,329	1,362	1,389
	成長				2.2		2.2	1.3		0.8	90.1	92.2	94.4
5	面積		0.41				0.41	1.22		6.67	52.31	60.20	60.61
	蓄積		41		9		50	51		287	2,101	2,439	2,489
	成長		2.9		0.5		3.4	2.6		14.8	109.5	126.9	130.3
6	面積	0.11			3.04		3.15	0.85		20.43	131.07	152.35	155.50
	蓄積	27			406		433	41		1,050	6,266	7,357	7,790
	成長	1.0			15.2		16.2	1.7		42.6	256.0	300.3	316.5
7	面積				9.13		9.58	2.43		53.79	323.06	379.28	388.86
	蓄積				1,461		1,523	136		3,316	19,015	22,467	23,990
	成長				34.8		37.5	4.0		102.8	590.0	696.8	734.3
8	面積	0.12			3.70		5.26	4.27		89.51	454.30	548.08	553.34
	蓄積	40			598		862	302		6,315	30,562	37,179	38,041
	成長	0.9			12.5		8.6	22.0		190.8	921.3	1,121.1	1,143.1
9	面積	0.21	0.11		5.97		6.29	5.20		75.92	329.83	410.95	417.24
	蓄積	79	21		1,025		1,125	414		6,121	25,783	32,318	33,443
	成長	1.5	0.6		15.8		17.9	12.0		171.8	723.8	907.6	925.5
10	面積				25.31	0.33	1.30	26.94		43.28	449.07	496.32	523.26
	蓄積				5,176	100	297	5,573		3,377	39,840	44,185	49,758
	成長				67.5	1.4	8.9	77.8		8.4	102.1	1,012.6	1,200.9
11	面積				74.97	1.15	4.07	80.19		3.63	49.28	361.26	494.36
	蓄積				16,086	381	992	17,459		361	4,893	35,013	57,726
	成長				177.1	4.6	21.9	203.6		7.2	97.2	796.1	999.7
12	面積	1.86	0.03		208.86	1.81	5.31	217.87		6.96	53.36	582.91	861.10
	蓄積	843	13		47,876	611	1,180	50,523		750	5,680	59,303	116,256
	成長	9.3	0.3		432.2	5.4	23.8	471.0		14.6	110.6	1,149.4	1,745.6
13	面積	0.17			245.48	2.34	5.46	253.45		42.71	92.89	1,105.56	1,494.61
	蓄積	80			57,510	810	1,655	60,055		4,581	10,694	124,912	200,242
	成長	1.0			516.9	7.1	30.9	555.9		73.7	167.2	2,005.0	2,801.8
14	面積				316.88	1.06	3.09	321.03		107.69	222.14	2,287.40	2,617.23
	蓄積				76,652	379	962	77,993		12,218	26,894	273,924	313,036
	成長				597.9	2.6	16.5	617.0		142.3	289.8	3,010.0	3,442.1
15	面積	0.01	0.03	1.93	2,858.50	0.88	61.79	2,923.14		200.29	4.00	515.30	5,842.11
	蓄積	5	14	676	742,446	328	24,628	768,097		24,670	758	66,154	722,096
	成長		0.2	0.2	2,375.6	0.2	235.7	2,611.9		200.4	0.4	430.7	4,521.9
計	面積	2.48	0.63	1.93	3,752.25	7.99	83.99	3,849.27		379.83	4.00	1,227.45	12,170.91
	蓄積	1,074	89	676	949,273	2,609	30,000	983,721		43,882	758	135,516	1,343,095
	成長	13.7	4.0	0.2	4,248.3	21.3	349.0	4,636.5		477.2	0.4	1,728.9	15,476.3

第5表 地域振興局別・人工林天然林別・資源構成表

諏訪地域振興局(天然林)

単位 面積：ha、蓄積 成長量：m

樹種	針 葉 樹							広 葉 樹					計
	スギ	ヒノキ	サワラ	アカマツ	カラマツ	その他針	小計	クヌギ	ブナ	ナラ	その他広	小計	
1	面積 0.08						0.08			0.05	0.08	0.13	0.21
	蓄積						0					0	0
	成長						0.0					0.0	0.0
2	面積			0.68			0.68				0.49	0.49	1.17
	蓄積						0				7	7	7
	成長						0.0				0.9	0.9	0.9
3	面積						0.00				9.04	9.04	9.04
	蓄積						0				169	169	169
	成長						0.0				14.8	14.8	14.8
4	面積				0.72		0.72				13.95	13.95	14.67
	蓄積				59		59				339	339	398
	成長				3.5		3.5				23.1	23.1	26.6
5	面積			0.06			0.06			0.81	27.75	28.56	28.62
	蓄積			8			8			30	1,090	1,120	1,128
	成長			0.4			0.4			1.5	56.7	58.2	58.6
6	面積	0.35		0.16		9.35	9.86			0.76	82.36	83.12	92.98
	蓄積	46		23		595	664			41	4,134	4,175	4,839
	成長	2.0		0.8		30.0	32.8			1.6	168.8	170.4	203.2
7	面積	0.22	0.21	9.22		5.20	14.85			3.48	63.11	66.59	81.44
	蓄積	19	36	1,182		427	1,664			192	3,309	3,501	5,165
	成長	0.7	1.2	28.3		20.1	50.3			6.7	103.3	110.0	160.3
8	面積		0.08		3.40		3.48			7.16	124.17	131.33	134.81
	蓄積		12		610		622			374	7,839	8,213	8,835
	成長		0.3		12.3		12.6			10.7	236.2	246.9	259.5
9	面積	0.10		0.42	8.10		2.60			3.21	152.84	156.05	167.27
	蓄積	17		91	1,450		235			261	11,164	11,425	13,218
	成長	0.3		1.9	22.6		7.6			7.1	303.6	310.7	343.1
10	面積		0.51	14.34	1.12	7.22	23.19			11.46	300.46	311.92	335.11
	蓄積		112	2,758	182	779	3,831			868	23,010	23,878	27,709
	成長		2.0	36.3	2.8	22.0	63.1			18.8	586.0	604.8	667.9
11	面積		0.01	0.46	52.95	10.33	24.67			11.75	237.05	248.80	337.22
	蓄積		3	117	11,009	1,788	3,043			1,059	21,590	22,649	38,609
	成長		1.8	122.0	25.1	64.9	213.8			20.2	423.0	443.2	657.0
12	面積			0.02	181.76		70.52			15.93	505.96	521.89	774.19
	蓄積			5	39,343		9,743			1,383	47,501	48,884	97,975
	成長			0.1	358.2		189.0			25.5	885.2	910.7	1,458.0
13	面積	1.03	0.14	0.25	328.49	7.98	190.17			112.35	875.66	988.01	1,516.07
	蓄積	327	39	69	75,336	2,447	25,163			11,184	87,624	98,808	202,189
	成長	4.7	0.5	1.0	669.0	27.8	482.7			153.1	1,413.3	1,566.4	2,752.1
14	面積			1.14	793.77	7.88	217.77			242.13	1,636.91	1,879.04	2,899.60
	蓄積			222	187,525	1,620	32,882			25,343	168,123	193,466	415,715
	成長			2.9	1,508.6	16.2	550.0			306.5	1,983.7	2,290.2	4,367.9
15 以上	面積	0.74	0.22	15.75	3,291.60	231.58	1,148.87		0.31	921.00	5,627.94	6,549.25	11,238.01
	蓄積	277	67	4,295	846,739	43,772	236,447		28	103,279	670,673	773,980	1,905,577
	成長	2.2	0.5	22.5	4,157.3	24.6	1,641.4			674.2	2,632.2	3,306.4	9,154.9
計	面積	1.95	1.02	18.76	4,684.53	259.61	1,676.37		0.31	1,330.09	9,657.77	10,988.17	17,630.41
	蓄積	621	186	4,947	1,165,983	49,868	309,314		28	144,014	1,046,572	1,190,614	2,721,533
	成長	7.2	4.0	33.4	6,915.8	100.0	3,007.7		0.0	1,225.9	8,830.8	10,056.7	20,124.8

第5表 地域振興局別・人工林天然林別・資源構成表

上伊那地域振興局(天然林)

単位 面積：ha、蓄積 成長量：m

樹種	針 葉 樹							広 葉 樹					計
	スギ	ヒノキ	サワラ	アカマツ	カラマツ	その他針	小計	クヌギ	ブナ	ナラ	その他広	小計	
1	面積				0.37		0.37				0.14	0.14	0.51
	蓄積						0					0	0
	成長						0.0					0.0	0.0
2	面積						0.00	0.02			17.47	17.49	17.49
	蓄積						0				196	196	196
	成長						0.0				27.5	27.5	27.5
3	面積		1.23		0.08	0.48	1.79				7.27	7.27	9.06
	蓄積		35		3	36	74				160	160	234
	成長		6.7		0.4	3.3	10.4				14.6	14.6	25.0
4	面積		0.29		1.49		1.78			0.16	19.98	20.14	21.92
	蓄積		22		113		135			4	645	649	784
	成長		2.0		9.4		11.4			0.3	44.1	44.4	55.8
5	面積		1.41		3.72		0.30	5.43			2.31	36.74	39.05
	蓄積		154		431		12	597			92	1,442	1,534
	成長		8.9		21.9		0.8	31.6			4.5	76.7	81.2
6	面積		0.93		2.93	0.33	0.04	4.23			0.71	118.29	119.00
	蓄積		109		402	53	3	567			33	5,678	5,711
	成長		4.7		14.8	1.2	0.3	21.0			1.3	231.4	232.7
7	面積	0.98	0.23		24.14		0.60	25.95	0.83		14.76	160.28	175.87
	蓄積	204	33		2,397		18	2,652	68		898	9,414	10,380
	成長	5.3	1.0		68.9		0.8	76.0	0.2		29.0	291.9	321.1
8	面積		0.22		11.66		0.61	12.49	0.16		25.78	310.68	336.62
	蓄積		40		2,056		63	2,159	14		1,827	20,744	22,585
	成長		1.1		41.2		2.2	44.5			52.9	626.7	679.6
9	面積		0.12		25.67		2.07	27.86	1.68		24.60	227.85	254.13
	蓄積		26		4,963		244	5,233	150		2,001	18,215	20,366
	成長		0.5		74.9		7.4	82.8	0.1		53.9	510.2	564.2
10	面積	0.15	0.83		43.42	0.32	0.42	45.14	0.18		16.00	555.28	571.46
	蓄積	44	192		8,709	64	54	9,063	16		1,489	47,703	49,208
	成長	0.6	3.5		114.5	1.0	1.6	121.2			35.9	1,211.2	1,247.1
11	面積	0.10	1.53		177.06	0.20	0.31	179.20	1.08		10.73	516.71	528.52
	蓄積	33	314		38,933	43	40	39,363	94		1,105	49,875	51,074
	成長	0.5	5.3		430.9	0.6	0.9	438.2			22.3	978.5	1,000.8
12	面積	0.12	0.89	0.58	603.00	0.63	2.03	607.25	1.28		31.64	876.68	909.60
	蓄積	37	216	159	138,570	181	334	139,497	115		3,356	90,938	94,409
	成長	0.4	3.1	2.2	1,261.0	2.4	6.4	1,275.5			64.7	1,744.3	1,809.0
13	面積	0.36	0.78	0.14	1,063.95	4.99	9.30	1,079.52	4.82		48.86	1,330.43	1,384.11
	蓄積	128	214	38	251,312	1,302	1,470	254,464	429		5,644	149,065	155,138
	成長	1.7	3.0	0.5	2,221.4	16.3	27.9	2,270.8			86.7	2,320.3	2,407.0
14	面積		0.39	0.58	1,531.36	2.55	11.84	1,546.72	11.67		158.67	2,703.20	2,873.54
	蓄積		112	168	372,421	768	1,763	375,232	1,056		19,435	320,780	341,271
	成長		1.3	2.1	2,981.4	8.4	28.0	3,021.2			208.6	3,533.7	3,742.3
15 以上	面積	0.03	6.19	7.42	5,998.92	6.58	452.76	6,471.90	43.80	7.88	345.80	9,561.02	9,958.50
	蓄積	12	1,703	2,266	1,606,230	2,069	95,301	1,707,581	3,893	1,095	45,431	1,192,656	1,243,075
	成長		3.8	4.6	8,188.1	14.4	667.7	8,878.6			204.7	5,643.2	5,847.9
計	面積	1.74	15.04	8.72	9,487.40	16.45	480.28	10,009.63	65.52	7.88	680.02	16,442.02	17,195.44
	蓄積	458	3,170	2,631	2,426,540	4,516	99,302	2,536,617	5,835	1,095	61,315	1,907,511	1,995,756
	成長	8.5	44.9	9.4	15,428.8	47.6	744.0	16,283.2	0.3	0.0	764.8	17,254.3	18,019.4

第5表 地域振興局別・人工林天然林別・資源構成表

南信州地域振興局(天然林)

単位 面積：ha、蓄積 成長量：m

樹種	針 葉 樹							広 葉 樹					計
	スギ	ヒノキ	サワラ	アカマツ	カラマツ	その他針	小計	クヌギ	ブナ	ナラ	その他広	小計	
1	面積						0.00			3.68	1.08	4.76	4.76
	蓄積						0					0	0
	成長						0.0					0.0	0.0
2	面積						0.00			0.47	10.23	10.70	10.70
	蓄積						0			7	143	150	150
	成長						0.0			1.0	19.8	20.8	20.8
3	面積		0.52				0.52			3.25	45.54	48.79	49.31
	蓄積		30				30			83	956	1,039	1,069
	成長		6.5				6.5			7.1	81.9	89.0	95.5
4	面積	0.08	1.27		1.34		0.24			2.58	106.11	108.69	111.62
	蓄積	8	105		117		6			78	3,035	3,113	3,349
	成長	0.6	9.8		9.6		0.4			5.1	198.9	204.0	224.4
5	面積		0.67		2.78		0.08			1.55	121.00	122.55	126.08
	蓄積		74		263		4			63	4,710	4,773	5,114
	成長		4.5		13.7		0.3			3.0	223.4	226.4	244.9
6	面積		0.88		2.79		0.39		0.07	5.96	324.42	330.45	334.51
	蓄積		113		382		25		5	323	15,912	16,240	16,760
	成長		4.9		14.1		1.4		0.1	12.2	604.0	616.3	636.7
7	面積		0.27		35.76		0.64		2.23	26.09	809.19	837.51	874.18
	蓄積		46		5,648		43		176	1,674	47,453	49,303	55,040
	成長		1.6		135.2		1.9		0.3	53.9	1,532.2	1,586.4	1,725.1
8	面積		5.14		13.93		1.50		0.95	48.83	832.08	881.86	902.43
	蓄積		950		2,487		85		76	3,454	57,048	60,578	64,100
	成長		24.7		50.5		3.1		0.1	99.3	1,639.9	1,739.3	1,817.6
9	面積		0.08		18.85	8.00	2.97		0.29	60.19	835.63	896.11	926.01
	蓄積		14		3,657	1,749	311		24	4,996	64,850	69,870	75,601
	成長		0.3		55.7	36.5	10.6		103.1	135.3	1,732.5	1,867.8	1,970.9
10	面積		14.26		27.11		26.57		0.02	3.86	53.91	1,148.73	1,274.46
	蓄積		3,190		6,126		2,875		2	304	4,852	96,549	101,707
	成長		57.6		74.0		78.7		9.6	115.8	2,257.9	2,383.3	2,593.6
11	面積	0.92	2.33		229.42	2.92	52.44		0.58	33.07	66.01	2,085.58	2,473.27
	蓄積	345	579		50,865	741	7,128		47	3,168	6,743	194,656	204,614
	成長	4.5	9.2		561.0	10.4	168.4		82.3	133.7	3,777.4	3,993.4	4,746.9
12	面積	0.39	0.67		537.39	3.46	47.98		3.38	2.20	137.32	3,420.60	3,563.50
	蓄積	143	181		122,563	996	5,745		274	240	14,575	335,789	350,878
	成長	1.9	2.4		1,362.5	12.9	109.2		5.8	275.7	6,316.8	6,598.3	8,087.2
13	面積	0.37	0.76	1.78	826.14	0.04	131.08		3.96	11.31	293.22	4,994.32	5,302.81
	蓄積	104	210	484	196,638	12	17,699		320	991	33,687	541,044	576,042
	成長	1.0	2.7	6.4	2,022.0	0.2	325.6		0.1	23.7	509.4	8,384.5	8,917.7
14	面積	1.02	1.46		1,153.10	1.02	89.75		5.72		585.31	6,423.61	7,014.64
	蓄積	392	426		282,549	362	13,270		428		70,044	748,033	818,505
	成長	3.7	5.0		2,194.6	4.4	226.3		2,434.0		856.9	9,311.2	10,168.1
15	面積	0.55	22.81	30.62	4,656.62	11.24	3,798.06		13.06	191.29	2,173.04	30,590.53	32,967.92
	蓄積	217	6,990	9,570	1,233,105	3,126	794,837		966	32,752	275,720	3,715,304	4,024,742
	成長	1.9	46.2	11.5	5,845.6	11.8	3,417.5		0.2	119.1	1,875.3	19,993.4	21,988.0
計	面積	3.33	51.12	32.40	7,505.23	26.68	4,151.70		30.26	241.73	3,461.41	51,748.65	55,482.05
	蓄積	1,209	12,908	10,054	1,904,400	6,986	842,028		2,318	37,455	416,299	5,825,482	6,281,654
	成長	13.6	175.4	17.9	12,338.5	76.2	4,343.4		0.8	240.5	4,083.7	56,073.8	60,398.8

第5表 地域振興局別・人工林天然林別・資源構成表

木曾地域振興局(天然林)

単位 面積：ha、蓄積 成長量：m

樹種	針 葉 樹							広 葉 樹					計	
	スギ	ヒノキ	サワラ	アカマツ	カラマツ	その他針	小計	クヌギ	ブナ	ナラ	その他広	小計		
1	面積						0.00				11.19	11.19	11.19	
	蓄積						0					0	0	
	成長						0.0					0.0	0.0	
2	面積				0.06		0.06				1.34	1.34	1.40	
	蓄積						0				15	15	15	
	成長						0.0				1.9	1.9	1.9	
3	面積	2.72					2.72				6.63	6.63	9.35	
	蓄積	96					96				146	146	242	
	成長	18.5					18.5				13.0	13.0	31.5	
4	面積				0.13	0.06	0.19			0.27	20.87	21.14	21.33	
	蓄積				10	6	16			9	691	700	716	
	成長				0.8	0.4	1.2			0.6	46.9	47.5	48.7	
5	面積	5.53			0.81		0.11	6.45		0.04	30.37	30.41	36.86	
	蓄積	568			78		5	651		2	1,128	1,130	1,781	
	成長	32.9			3.9		0.3	37.1		0.1	61.2	61.3	98.4	
6	面積	0.95					0.55	1.50		7.66	93.24	100.90	102.40	
	蓄積	134					35	169		372	4,312	4,684	4,853	
	成長	5.8					1.8	7.6		14.4	176.2	190.6	198.2	
7	面積	0.15		1.45	1.56	0.10	3.26			19.74	124.30	144.04	147.30	
	蓄積	12		207	84	8	311			1,123	6,998	8,121	6,432	
	成長	0.4		5.8	1.8	0.4	8.4			37.5	217.3	254.8	263.2	
8	面積	0.42		4.07	0.09	0.88	5.46			25.74	209.89	235.63	241.09	
	蓄積	75		665	19	74	833			1,802	13,704	15,506	16,339	
	成長	2.0		15.3	0.4	2.8	20.5			52.1	413.2	465.3	485.8	
9	面積	0.05		5.67	0.18	1.77	7.67			18.05	288.17	306.22	313.89	
	蓄積	10		1,018	42	171	1,241			1,421	21,996	23,417	24,658	
	成長	0.2		15.9	0.8	5.5	22.4			37.9	607.6	645.5	667.9	
10	面積	1.17		11.16	1.58	1.20	15.11	0.64		56.65	424.30	481.59	496.70	
	蓄積	219		2,247	392	145	3,003	44		5,037	36,140	41,221	44,224	
	成長	4.4		29.9	5.9	4.4	44.6	0.1		117.2	919.9	1,037.2	1,081.8	
11	面積	1.55	0.71	64.48	1.14	2.01	69.89			110.16	933.63	1,043.79	1,113.68	
	蓄積	374	171	13,785	310	309	14,949			10,695	89,561	100,256	115,205	
	成長	5.8	2.7	152.4	4.3	6.2	171.4			208.8	1,760.7	1,969.5	2,140.9	
12	面積	0.63	0.39	299.72	0.68	4.79	306.21			184.68	1,709.14	1,893.82	2,200.03	
	蓄積	169	103	67,006	173	739	68,190			18,807	173,636	192,443	260,633	
	成長	2.3	1.4	619.8	2.2	14.1	639.8			359.9	3,293.8	3,653.7	4,293.5	
13	面積	0.12	1.00	2.62	495.01	5.99	536	510.10		204.28	2,699.44	2,903.72	3,413.82	
	蓄積	43	249	677	114,277	1,666	879	117,791		22,925	292,886	315,811	433,602	
	成長	0.6	3.6	9.9	1,034.1	21.1	16.9	1,086.2		350.3	4,653.8	5,004.1	6,090.3	
14	面積	0.92	3.79	18.10	689.01	1.70	21.21	734.73		362.64	3,756.30	4,118.94	4,853.67	
	蓄積	343	1,074	5,201	163,066	495	3,881	174,060		42,298	429,870	472,168	646,228	
	成長	3.3	12.7	62.5	1,335.1	4.0	61.9	1,479.5		462.3	4,913.6	5,375.9	6,855.4	
15	面積	1.06	42.12	129.66	2,200.39	16.72	375.17	2,765.12	0.08	972.11	11,420.73	12,392.92	15,158.04	
	蓄積	427	12,338	36,662	583,851	5,179	83,999	722,456	6	122,422	1,406,982	1,529,410	2,251,866	
	成長	0.1	14.3	66.1	2,639.2	24.4	503.0	3,247.1		589.8	5,797.5	6,387.3	9,634.4	
計	面積	2.10	60.08	151.48	3,771.96	29.70	413.15	4,428.47	0.72	0.00	1,962.02	21,729.54	23,692.28	28,120.75
	蓄積	813	15,318	42,814	946,210	8,366	90,245	1,103,766	50	0	226,913	2,478,065	2,705,028	3,808,794
	成長	4.0	102.9	142.6	5,852.2	65.3	617.3	6,784.3	0.1	0.0	2,230.9	22,876.6	25,107.6	31,891.9

第5表 地域振興局別・人工林天然林別・資源構成表

松本地域振興局(天然林)

単位 面積 : ha、蓄積 成長量 : m

樹種	針 葉 樹							広 葉 樹					計
	スギ	ヒノキ	サワラ	アカマツ	カラマツ	その他針	小計	クヌギ	ブナ	ナラ	その他広	小計	
1	面積						0.00				14.50	14.50	14.50
	蓄積						0					0	0
	成長						0.0					0.0	0.0
2	面積						0.00				202.82	202.82	202.82
	蓄積						0				2,625	2,625	2,625
	成長						0.0				359.0	359.0	359.0
3	面積				1.23		1.23				51.45	51.45	52.68
	蓄積				72		72				1,177	1,177	1,249
	成長				9.6		9.6				103.3	103.3	112.9
4	面積	0.16			3.44		3.60	0.85		0.59	32.66	34.10	37.70
	蓄積	8			304		312	48		17	925	990	1,302
	成長	0.8			25.0		25.8	2.2		1.2	63.0	66.4	92.2
5	面積	0.61			5.07	0.13	5.81	4.05		3.55	73.54	81.14	86.95
	蓄積	31			410	17	458	252		141	2,837	3,230	3,688
	成長	1.9			22.2	0.9	25.0	8.0		7.3	151.9	167.2	192.2
6	面積				7.02	2.33	9.42	11.25		19.07	227.18	257.50	266.92
	蓄積				735	373	4	1,112	812	971	10,233	12,016	13,128
	成長				31.1	13.4	0.2	44.7	18.6	39.7	416.5	474.8	519.5
7	面積				12.42	0.08	12.52	23.66		33.71	488.58	545.95	558.47
	蓄積				1,612	14	1,626	1,838		2,026	25,963	29,827	31,453
	成長				44.7	0.4	45.1	28.8		62.3	800.7	891.8	936.9
8	面積	0.09	0.15		5.68	0.06	5.98	48.59		60.21	602.04	710.84	716.82
	蓄積	23	10		952	12	997	3,846		4,155	38,134	46,135	47,132
	成長	0.6	0.4		20.1	0.3	21.4	35.5		125.7	1,154.2	1,315.4	1,336.8
9	面積		0.08	0.06	22.23	0.37	22.90	43.71		62.88	444.50	551.09	573.99
	蓄積		6	9	3,891	82	4,008	3,670		5,023	33,530	42,223	46,231
	成長		0.2	0.2	60.3	1.8	63.2	17.7		139.2	922.4	1,079.3	1,142.5
10	面積	0.47	0.03	0.07	43.14	0.33	45.09	65.49		62.39	767.09	894.97	940.06
	蓄積	192	5	14	7,834	84	8,249	5,554		5,463	64,578	75,595	83,844
	成長	2.8	0.1	0.3	108.3	1.2	116.0	13.0		140.3	1,643.0	1,796.3	1,912.3
11	面積			0.08	70.30	0.80	5.86	77.04		61.86	788.70	880.32	957.36
	蓄積			16	14,128	209	700	15,053		6,132	72,761	81,484	96,537
	成長			0.3	159.6	2.8	16.1	178.8		120.7	1,406.7	1,527.4	1,706.2
12	面積	0.04		0.13	151.61	2.65	3.75	158.18		46.01	69.21	1,183.10	1,298.32
	蓄積	18		24	31,498	594	606	32,740		3,928	7,174	116,824	127,926
	成長	0.2		0.5	305.6	7.8	11.5	325.6		134.5	2,191.5	2,326.0	2,651.6
13	面積			0.08	407.06	349.91	29.00	786.05		125.94	183.53	2,814.87	3,124.34
	蓄積			16	87,062	74,487	3,477	165,042		10,470	19,848	291,229	321,547
	成長			0.3	818.7	938.1	64.2	1,821.3		314.1	4,649.2	4,963.3	6,784.6
14	面積	0.12		2.16	854.28	56.62	19.54	932.72		275.78	328.61	6,110.75	6,715.14
	蓄積	57		337	189,434	12,458	2,659	204,945		23,401	37,001	668,311	728,713
	成長	0.5		4.8	1,546.4	149.5	46.2	1,747.4		432.0	7,949.6	8,381.6	10,129.0
15 以上	面積	0.58	0.21	37.08	6,203.50	21.66	782.71	7,045.74		242.98	15.31	546.65	14,966.09
	蓄積	278	37	7,393	1,476,825	5,796	166,308	1,656,637		20,550	2,057	65,467	1,711,456
	成長	1.2	0.4	22.0	6,170.0	18.8	656.0	6,868.4		3.1	446.5	10,077.3	10,526.9
計	面積	1.30	1.24	39.66	7,786.98	434.94	842.16	9,106.28		918.07	15.31	1,432.26	28,767.87
	蓄積	568	97	7,809	1,814,757	94,126	173,894	2,091,251		76,960	2,057	153,418	3,040,583
	成長	5.3	3.8	28.4	9,321.6	1,135.0	798.2	11,292.3		123.8	3.1	1,963.5	31,888.3

第5表 地域振興局別・人工林天然林別・資源構成表

北アルプス地域振興局(天然林)

単位 面積：ha、蓄積 成長量：m

樹種	針 葉 樹						広 葉 樹						計
	スギ	ヒノキ	サワラ	アカマツ	カラマツ	その他針	小計	クヌギ	ブナ	ナラ	その他広	小計	
1	面積			0.11			0.11			0.42	34.76	35.18	35.29
	蓄積						0					0	0
	成長						0.0					0.0	0.0
2	面積						0.00				12.64	12.64	12.64
	蓄積						0				120	120	120
	成長						0.0				15.8	15.8	15.8
3	面積						0.00				12.58	12.58	12.58
	蓄積						0				267	267	267
	成長						0.0				24.7	24.7	24.7
4	面積		0.16		0.11		0.27				12.81	12.81	13.08
	蓄積		5		3		8				365	365	373
	成長		0.5		0.3		0.8				24.8	24.8	25.6
5	面積		0.23		0.05		0.28	0.60	0.45	3.34	125.96	130.35	130.63
	蓄積		7		6		13	30	11	127	4.241	4.409	4.422
	成長		0.5		0.3		0.8	0.9	0.9	6.6	231.6	240.0	240.8
6	面積	1.50			0.48		1.98	0.14		15.17	312.48	327.79	329.77
	蓄積	212			71		283	8		693	12,704	13,405	13,688
	成長	11.5			2.6		14.1	0.2		28.0	505.1	533.3	547.4
7	面積	0.10			1.60	0.08	0.03	1.81	0.48	7.58	11.73	445.59	467.19
	蓄積	19			229	10	2	260	30	242	624	23,594	23,854
	成長	0.8			6.4	0.3	0.1	7.6	0.4	13.6	19.2	695.2	736.0
8	面積				2.52			2.52	1.57		22.73	443.44	470.26
	蓄積				361			361	115		1,387	25,456	27,319
	成長				9.1			9.1	0.9		41.9	777.5	829.4
9	面積	1.32	2.64		1.64	0.17	1.56	7.33	6.24	15.13	20.79	578.89	628.38
	蓄積	350	454		297	38	133	1,272	460	711	1,480	38,043	40,694
	成長	6.8	12.3		4.6	0.8	4.1	28.6	1.7	25.6	39.1	994.6	1,089.6
10	面積	0.10			11.21			11.31	3.13	6.23	66.07	762.09	837.52
	蓄積	32			1,928			1,960	227	343	5,286	57,721	63,577
	成長	0.5			27.5			28.0	0.5	10.6	134.3	1,468.8	1,642.2
11	面積				21.80			21.80	0.26	78.90	44.17	954.61	1,099.74
	蓄積				4,221			4,221	16	4,425	3,881	81,914	90,236
	成長				48.2			48.2		115.4	72.6	1,526.4	1,714.4
12	面積	0.40			18.26	0.17	0.30	19.13	0.99	104.44	100.01	1,472.23	1,696.80
	蓄積	126			3,649	25	49	3,849	75	7,844	8,849	131,366	151,983
	成長	1.5			35.8	0.3	1.0	38.6		186.8	162.6	2,415.6	2,803.6
13	面積				74.29	0.15	2.14	76.58	6.58	23.51	170.96	2,467.53	2,745.16
	蓄積				14,840	32	291	15,163	472	1,350	16,771	229,600	248,193
	成長				145.4	0.4	5.6	151.4		31.8	272.8	3,790.2	4,094.8
14	面積	8.78	1.34		175.25	0.78	2.88	189.03	16.50	43.18	244.04	3,178.07	3,481.79
	蓄積	1,535	190		36,851	246	427	39,249	1,277	3,930	25,329	315,578	346,114
	成長	15.6	2.9		308.2	2.4	7.6	336.7		76.8	319.4	4,039.6	4,435.8
15	面積	86.75	1.76	6.68	1,342.01	0.49	403.53	1,841.22	49.72	1,822.98	1,047.31	16,993.66	19,913.67
	蓄積	36,102	396	1,231	309,189	116	84,957	431,991	3,790	226,946	115,282	1,791,017	2,137,035
	成長	28.0	0.6	3.1	1,320.8	0.1	376.6	1,729.2		1,224.1	594.8	6,525.5	8,344.4
計	面積	98.95	6.13	6.68	1,649.33	1.84	410.44	2,173.37	86.21	2,102.40	1,746.74	27,807.34	31,742.69
	蓄積	38,376	1,052	1,231	371,645	467	85,859	498,630	6,500	245,802	179,709	2,711,090	3,143,101
	成長	64.7	16.8	3.1	1,909.2	4.3	395.0	2,393.1	4.6	1,685.6	1,691.3	23,035.4	26,416.9

第5表 地域振興局別・人工林天然林別・資源構成表

長野地域振興局(天然林)

単位 面積：ha、蓄積 成長量：m

樹種	針 葉 樹							広 葉 樹					計
	スギ	ヒノキ	サワラ	アカマツ	カラマツ	その他針	小計	クヌギ	ブナ	ナラ	その他広	小計	
1	面積						0.00				11.96	11.96	11.96
	蓄積						0					0	0
	成長						0.0					0.0	0.0
2	面積				0.08		0.08	0.71		1.85	22.09	24.65	24.73
	蓄積						0	13		24	270	307	307
	成長						0.0	4.1		3.2	39.3	46.6	46.6
3	面積						0.00			1.79	35.86	37.65	37.65
	蓄積						0			42	875	917	917
	成長						0.0			3.5	79.4	82.9	82.9
4	面積				0.03		0.03	0.04		1.32	62.13	63.49	63.52
	蓄積				2		2	1		37	1,927	1,965	1,967
	成長				0.2		0.2	0.1		2.4	130.6	133.1	133.3
5	面積	0.25	0.37		3.84		2.90	7.36	1.75		12.90	75.27	89.92
	蓄積	50	28		284		102	464	110		525	3,065	3,700
	成長	3.5	1.6		14.8		7.1	27.0	3.6		26.8	162.0	192.4
6	面積		0.67		5.08		6.90	12.65	0.50	1.24	25.62	326.10	353.46
	蓄積		86		677		315	1,078	36	38	1,335	15,676	17,085
	成長		3.8		25.9		17.0	46.7	0.7	2.5	54.7	629.9	687.8
7	面積	0.07			3.23	0.06	0.82	4.18	11.11	6.16	67.41	677.94	766.80
	蓄積	18			514	14	54	600	861	215	4,167	38,939	44,182
	成長	0.7			12.4	0.5	2.4	16.0	13.1	12.4	129.7	1,206.4	1,361.6
8	面積	0.03	0.14		7.96			8.13	17.89		139.14	633.26	790.29
	蓄積	10	22		1,228			1,260	1,364		9,873	42,614	53,851
	成長	0.3	0.7		25.5			26.5	11.4		299.3	1,290.2	1,600.9
9	面積		6.16		6.16		3.57	9.73	17.15	10.60	143.88	654.61	826.24
	蓄積				1,184		221	1,405	1,499	817	11,555	49,929	63,800
	成長				17.9		6.9	24.8	7.5	28.6	322.6	1,386.3	1,745.0
10	面積	0.32			17.71	1.62	0.13	19.78	11.39	1.50	62.06	610.55	685.50
	蓄積	107			3,608	285	14	4,014	1,016	126	5,725	52,773	59,640
	成長	2.1			47.0	5.1	0.4	54.6	1.5	3.5	145.8	1,341.8	1,492.6
11	面積	0.59			41.20	0.07		41.86	14.90	5.02	62.89	1,037.22	1,120.03
	蓄積	207			8,433	25		8,665	1,313	470	6,441	97,714	105,938
	成長	3.3			93.6	0.4		97.3		11.3	128.3	1,907.1	2,046.7
12	面積	0.61			75.27	2.42	22.30	100.60	29.09	6.70	100.07	1,753.97	1,889.83
	蓄積	301			17,079	702	2,240	20,322	2,600	497	10,909	181,883	195,889
	成長	3.3			156.0	9.1	42.6	211.0		11.9	206.4	3,352.1	3,570.4
13	面積	3.62			207.06	0.32	0.31	211.31	116.45	7.70	331.88	3,900.65	4,356.68
	蓄積	1,842			46,449	89	54	48,434	10,208	847	39,047	440,209	490,311
	成長	19.6			400.9	1.1	1.0	422.6		18.6	555.2	6,254.7	6,828.5
14	面積	0.28	0.29		388.79	0.84	1.32	391.52	310.43	2.89	602.21	6,565.68	7,481.21
	蓄積	135	88		92,434	267	256	93,180	27,168	117	73,869	771,863	873,017
	成長	1.1	0.9		628.0	2.6	3.8	636.4		2.1	749.6	7,932.2	8,683.9
15 以上	面積	0.23		0.13	3,277.17		554.78	3,832.31	390.91	478.10	1,182.37	15,882.43	17,933.81
	蓄積	141		35	805,275		114,593	920,044	33,802	67,740	151,286	1,945,748	2,198,576
	成長	0.7			2,500.3		352.9	2,853.9		59.3	817.6	8,423.4	9,300.3
計	面積	6.00	1.47	0.13	4,033.58	5.33	593.03	4,639.54	922.32	519.91	2,735.39	32,249.72	36,427.34
	蓄積	2,811	224	35	977,167	1,382	117,849	1,099,468	79,991	70,867	314,835	3,643,485	4,109,178
	成長	34.6	7.0	0.0	3,922.5	18.8	434.1	4,417.0	42.0	150.2	3,445.1	34,135.4	37,772.7

第5表 地域振興局別・人工林天然林別・資源構成表

北信地域振興局(天然林)

単位 面積 : ha、蓄積 成長量 : m

樹種	針 葉 樹							広 葉 樹					計
	スギ	ヒノキ	サワラ	アカマツ	カラマツ	その他針	小計	クヌギ	ブナ	ナラ	その他広	小計	
1	面積						0.00				0.12	0.12	0.12
	蓄積						0					0	0
	成長						0.0					0.0	0.0
2	面積	1.89					1.89				5.71	5.71	7.60
	蓄積						0				76	76	76
	成長						0.0				10.7	10.7	10.7
3	面積				0.09	9.75	9.84				30.22	30.22	40.06
	蓄積				6	508	514				749	749	1,263
	成長				0.8	50.8	51.6				65.5	65.5	117.1
4	面積						0.00				1.12	55.92	57.04
	蓄積						0				35	1,790	1,825
	成長						0.0				2.3	121.2	123.5
5	面積				0.21		0.21	0.16	2.15	3.44	93.11	98.86	99.07
	蓄積				26		26	10	36	152	3,274	3,472	3,498
	成長				1.4		1.4	0.3	2.8	8.0	173.3	184.4	185.8
6	面積				0.76		0.76	0.21	0.26	4.89	218.90	224.26	225.02
	蓄積				107		107	16	10	275	11,169	11,470	11,577
	成長				3.9		3.9	0.4	0.7	11.1	454.8	467.0	470.9
7	面積	1.46			0.50		1.96	0.39	5.86	16.50	275.05	297.80	299.76
	蓄積	462			83		545	31	169	1,060	16,466	17,726	18,271
	成長	17.1			2.0		19.1	0.4	9.6	33.1	511.3	554.4	573.5
8	面積				0.77		0.77	3.24	11.97	44.38	322.85	382.44	383.21
	蓄積				114		114	279	651	3,165	22,469	26,564	26,678
	成長				2.2		2.2	3.1	27.6	94.7	677.1	802.5	804.7
9	面積	0.17			2.92		3.09	2.52	3.02	44.57	418.52	468.63	471.72
	蓄積	61			581		642	223	216	3,607	32,731	36,777	37,419
	成長	1.4			8.7		10.1	1.2	7.7	100.9	910.9	1,020.7	1,030.8
10	面積	0.34			5.74		6.93	13.01	1.89	56.22	28.72	389.43	489.27
	蓄積	155			1,209		604	1,968	169	3,112	2,615	32,059	39,923
	成長	2.6			15.7		16.9	35.2	0.3	96.0	67.4	816.2	979.9
11	面積	1.49			23.66		11.06	36.21	1.92	71.54	19.67	2,068.24	2,161.37
	蓄積	705			4,699		486	5,890	170	4,032	2,041	139,369	145,612
	成長	8.4			52.5		11.2	72.1		108.0	40.9	2,586.9	2,735.8
12	面積	0.03			13.14	0.71	43.12	57.00	0.48	143.80	30.27	1,802.05	1,976.60
	蓄積	15			3,140	206	4,428	7,789	45	13,747	3,313	151,493	168,598
	成長	0.2			28.6	2.7	84.1	115.6		307.8	61.9	2,682.5	3,052.2
13	面積	0.21			41.85	1.64	152.86	196.56	5.56	388.13	58.02	2,837.78	3,289.49
	蓄積	108			10,024	488	19,404	30,024	515	31,341	6,868	289,607	328,331
	成長	1.1			85.1	6.3	351.4	443.9		711.7	106.3	4,183.0	5,001.0
14	面積	0.74			85.37	0.26	43.12	129.49	7.40	255.65	156.86	3,848.34	4,268.25
	蓄積	449			21,365	81	5,062	26,957	674	28,185	19,423	428,924	477,206
	成長	3.9			147.1	0.8	81.5	233.3		520.9	199.1	4,612.1	5,332.1
15 以上	面積	0.20			338.75	0.33	2,108.23	2,447.51	11.86	2,216.64	365.33	13,546.54	16,140.37
	蓄積	112			90,637	105	399,825	490,679	1,105	299,867	44,898	1,492,256	1,838,126
	成長	0.6			328.5		531.5	860.6		1,601.3	113.6	4,952.1	6,667.0
計	面積	6.53	0.00	0.00	513.76	12.69	2,365.32	2,898.30	35.63	3,155.24	773.77	25,912.78	29,877.42
	蓄積	2,067	0	0	131,991	1,388	429,809	565,255	3,237	381,366	87,452	2,622,432	3,094,487
	成長	35.3	0.0	0.0	676.5	60.6	1,076.6	1,849.0	5.7	3,394.1	839.3	22,757.6	28,845.7

第6表 地域振興局別・所有規模別・所有形態別資源表

県計

(単位 面積: ha 蓄積: m3)

所有面積規模	区分	総計	公有林計	県有林	市町村有林	財産区有林	私有林計	集落有林	会社有林	社寺有林	団体有林	共有林	個人有林	不明
総計	林家数	191,817	675	176	263	236	191,142	2,542	2,629	2,004	1,139	13,193	169,635	-
	面積	688,066.91	178,670.41	17,849.79	112,255.55	48,565.07	509,396.50	65,802.57	24,282.22	9,406.95	90,580.25	27,518.35	281,091.30	10,714.86
	蓄積	141,969,906	35,902,196	3,797,767	22,216,101	9,888,328	106,067,710	12,641,084	4,657,755	1,944,269	17,685,667	5,305,658	62,033,500	1,799,777
0.01 ~ 1.00	林家数	127,149	115	54	38	23	127,034	706	1,639	980	359	9,383	113,967	-
	面積	38,953.78	34.94	14.40	13.14	7.40	38,918.84	262.55	426.78	332.54	114.80	2,555.60	35,226.57	-
	蓄積	8,675,772	6,903	2,397	3,102	1,404	8,668,869	63,877	80,942	84,989	25,297	541,823	7,871,941	-
1.01 ~ 3.00	林家数	36,145	37	7	19	11	36,108	390	379	449	143	2,122	32,625	-
	面積	63,432.37	63.39	13.27	31.71	18.41	63,368.98	732.38	692.10	805.79	264.55	3,715.16	57,159.00	-
	蓄積	14,397,557	14,001	2,245	6,398	5,358	14,383,556	174,055	130,918	188,878	63,834	797,265	13,028,606	-
3.01 ~ 5.00	林家数	11,297	22	4	8	10	11,275	199	152	171	83	644	10,026	-
	面積	43,686.10	90.30	14.03	33.68	42.59	43,595.80	770.92	599.37	675.06	336.41	2,488.99	38,725.05	-
	蓄積	9,726,879	20,058	3,026	7,609	9,423	9,706,821	181,780	115,618	151,831	75,660	520,005	8,661,927	-
5.01 ~ 10.00	林家数	9,586	38	8	15	15	9,548	296	148	181	81	575	8,267	-
	面積	66,268.16	270.68	58.97	102.42	109.29	65,997.48	2,114.28	1,073.57	1,294.70	579.67	3,982.03	56,953.23	-
	蓄積	14,653,000	66,424	11,007	27,750	27,667	14,586,576	482,314	206,490	288,517	124,499	849,220	12,635,536	-
10.01 ~ 20.00	林家数	4,505	57	9	25	23	4,448	321	129	135	94	273	3,496	-
	面積	61,915.40	829.23	117.76	375.68	335.79	61,086.17	4,622.56	1,856.07	1,842.80	1,305.71	3,759.30	47,699.73	-
	蓄積	13,304,180	174,107	22,795	83,721	67,591	13,130,073	1,003,265	346,517	402,783	276,221	776,096	10,325,191	-
20.01 ~ 30.00	林家数	1,152	46	10	17	19	1,106	170	35	43	34	79	745	-
	面積	28,028.57	1,160.04	263.47	414.46	482.11	26,868.53	4,226.60	831.58	1,065.70	855.39	1,901.53	17,987.73	-
	蓄積	6,017,528	287,518	60,270	117,199	110,049	5,730,010	890,049	159,008	220,739	200,303	353,777	3,906,134	-
30.01 ~ 50.00	林家数	754	39	14	12	13	715	192	44	22	63	46	348	-
	面積	28,536.64	1,507.47	570.79	451.22	485.46	27,029.17	7,482.84	1,679.30	835.65	2,400.08	1,750.13	12,881.17	-
	蓄積	5,978,060	366,738	141,979	109,177	115,582	5,611,322	1,557,661	324,479	168,953	533,947	310,967	2,715,315	-
50.01 ~ 100.00	林家数	548	67	27	16	24	481	147	57	16	84	49	128	-
	面積	37,572.36	4,743.65	1,850.91	1,111.50	1,781.24	32,828.71	10,127.75	3,888.12	1,076.37	6,080.98	3,307.59	8,347.90	-
	蓄積	7,718,233	1,017,846	392,110	242,324	383,412	6,700,387	2,040,794	834,896	185,365	1,318,060	533,990	1,787,282	-
100.01 ~ 300.00	林家数	406	119	27	31	61	287	93	34	6	104	19	31	-
	面積	68,773.49	21,751.52	4,701.18	5,982.69	11,067.65	47,021.97	14,294.39	5,728.49	1,168.45	18,239.58	2,864.68	4,726.38	-
	蓄積	13,644,549	4,702,093	991,322	1,269,133	2,441,638	8,942,456	2,708,877	1,071,781	187,700	3,632,183	468,536	873,379	-
300.01 ~ 500.00	林家数	116	40	7	19	14	76	15	6	1	52	2	-	-
	面積	43,712.48	15,216.59	2,596.86	7,498.55	5,121.18	28,495.89	5,764.10	2,186.63	309.89	19,563.11	672.16	-	-
	蓄積	8,693,460	3,242,330	517,963	1,671,045	1,053,322	5,451,130	946,422	413,582	64,514	3,937,867	88,745	-	-
500.01以上	林家数	159	95	9	63	23	64	13	6	-	42	1	2	-
	面積	196,472.70	133,002.60	7,648.15	96,240.50	29,113.95	63,470.10	15,404.20	5,320.21	-	40,839.97	521.18	1,384.54	-
	蓄積	37,360,911	26,004,178	1,652,653	18,678,643	5,672,882	11,356,733	2,591,990	973,524	-	7,497,796	65,234	228,189	-

第6表 地域振興局別・所有規模別・所有形態別資源表

佐久地域振興局

(単位 面積: ha 蓄積: m3)

所有面積規模	区分	総計	公有林計	県有林	市町村有林	財産区有林	私有林計	集落有林	会社有林	社寺有林	団体有林	共有林	個人有林	不明
総計	林家数	24,522	92	23	34	35	24,430	218	533	258	145	2,678	20,598	-
	面積	76,517.47	27,518.43	1,826.49	17,154.72	8,537.22	48,999.04	8,086.70	5,841.58	1,635.60	3,964.17	4,411.30	23,939.61	1,120.08
	蓄積	18,449,469	6,572,922	423,485	4,047,568	2,101,869	11,876,547	1,985,313	1,250,291	348,527	985,295	1,123,337	5,966,317	217,467
0.01 ~ 1.00	林家数	18,183	22	10	6	6	18,161	53	374	105	62	1,900	15,667	-
	面積	4,762.40	6.45	3.13	1.90	1.42	4,755.95	21.76	78.42	35.41	19.37	493.35	4,107.64	-
	蓄積	1,122,008	1,326	565	433	328	1,120,682	5,579	15,174	7,745	3,998	114,220	973,966	-
1.01 ~ 3.00	林家数	3,631	6	1	3	2	3,625	36	49	51	19	389	3,081	-
	面積	6,367.49	10.98	2.16	6.26	2.56	6,356.51	67.67	92.06	94.59	32.22	695.41	5,374.56	-
	蓄積	1,571,568	2,191	401	1,080	710	1,569,377	15,535	17,339	21,110	7,577	168,169	1,339,647	-
3.01 ~ 5.00	林家数	1,084	4	1	2	1	1,080	20	28	23	10	149	850	-
	面積	4,183.13	16.93	4.14	8.18	4.61	4,166.20	79.72	108.90	90.69	42.52	577.74	3,266.63	-
	蓄積	1,047,678	1,874	932	316	626	1,045,804	20,075	19,958	20,024	10,101	146,128	829,518	-
5.01 ~ 10.00	林家数	945	4	1	1	2	941	28	20	35	13	161	684	-
	面積	6,499.66	30.21	10.00	7.84	12.37	6,469.45	202.57	150.30	253.19	87.23	1,129.42	4,646.74	-
	蓄積	1,649,781	7,470	2,420	2,616	2,434	1,642,311	51,365	31,115	54,002	19,239	299,595	1,186,995	-
10.01 ~ 20.00	林家数	393	6	1	3	2	387	31	24	30	12	59	231	-
	面積	5,303.97	88.39	12.03	43.01	33.35	5,215.58	426.98	355.83	403.60	161.35	794.90	3,072.92	-
	蓄積	1,306,221	22,872	3,197	10,134	9,541	1,283,349	112,736	70,855	86,614	33,761	210,906	768,477	-
20.01 ~ 30.00	林家数	95	4		3	1	91	14	4	6	6	12	49	-
	面積	2,303.73	91.34		65.46	25.88	2,212.39	346.87	85.65	146.35	144.97	276.29	1,212.26	-
	蓄積	561,234	26,220		18,185	8,035	535,014	96,461	13,548	32,515	29,807	73,945	288,738	-
30.01 ~ 50.00	林家数	66	8	3	2	3	58	11	9	2	6	4	26	-
	面積	2,489.41	318.73	131.05	75.93	111.75	2,170.68	442.26	335.42	80.76	223.10	146.36	942.78	-
	蓄積	596,974	80,249	31,847	18,598	29,804	516,725	98,138	65,463	14,598	62,478	37,674	238,374	-
50.01 ~ 100.00	林家数	52	7	3	2	2	45	13	12	4	5	3	8	-
	面積	3,538.31	505.51	195.39	149.07	161.05	3,032.80	880.16	835.87	234.05	371.79	183.54	527.39	-
	蓄積	831,728	106,881	39,577	32,592	34,712	724,847	233,068	205,327	42,409	69,622	44,571	129,850	-
100.01 ~ 300.00	林家数	38	10		1	9	28	5	10	2	9	1	1	-
	面積	6,946.61	1,862.45		101.16	1,761.29	5,084.16	837.27	1,918.26	296.96	1,676.51	114.29	240.87	-
	蓄積	1,698,487	493,463		31,425	462,038	1,205,024	214,003	413,740	69,510	418,286	28,129	61,356	-
300.01 ~ 500.00	林家数	11	6	2	2	2	5	1	1		3			-
	面積	4,350.89	2,380.04	711.00	876.19	792.85	1,970.85	342.49	423.25		1,205.11			-
	蓄積	1,076,537	584,511	146,586	242,127	195,798	492,026	81,346	80,254		330,426			-
500.01以上	林家数	24	15	1	9	5	9	6	2				1	-
	面積	28,651.79	22,207.40	757.59	15,819.72	5,630.09	6,444.39	4,438.95	1,457.62				547.82	-
	蓄積	6,769,786	5,245,865	197,960	3,690,062	1,357,843	1,523,921	1,057,007	317,518				149,396	-

第6表 地域振興局別・所有規模別・所有形態別資源表

上田地域振興局

(単位 面積: ha 蓄積: m3)

所有面積規模	区分	総計	公有林計	県有林	市町村有林	財産区有林	私有林計	集落有林	会社有林	社寺有林	団体有林	共有林	個人有林	不明
総計	林家数	15,341	56	14	27	15	15,285	270	143	198	89	1,117	13,468	-
	面積	40,725.28	13,338.61	641.08	7,928.83	4,768.70	27,386.67	4,880.02	951.22	918.28	3,482.55	1,558.14	14,860.05	736.41
	蓄積	9,285,018	3,326,215	173,082	1,991,143	1,161,990	5,958,803	1,095,310	185,255	184,530	703,703	312,007	3,356,543	121,455
0.01 ~ 1.00	林家数	11,073	13	7	6		11,060	61	79	85	33	818	9,984	-
	面積	3,157.66	4.05	1.63	2.42		3,153.61	25.11	21.69	26.87	9.98	217.30	2,852.66	-
	蓄積	678,557	850	287	563		677,707	5,857	3,772	5,936	1,857	44,537	615,748	-
1.01 ~ 3.00	林家数	2,622	2	1	1		2,620	39	27	54	8	204	2,288	-
	面積	4,564.39	4.02	2.78	1.24		4,560.37	80.87	51.70	104.34	13.64	350.31	3,959.51	-
	蓄積	1,009,701	744	629	115		1,008,957	20,183	7,942	20,499	2,962	71,104	886,267	-
3.01 ~ 5.00	林家数	723	2	1	1		721	24	5	16	12	43	621	-
	面積	2,791.34	8.26	3.63	4.63		2,783.08	94.20	19.62	62.71	50.97	165.18	2,390.40	-
	蓄積	637,482	2,491	768	1,723		634,991	25,129	3,380	10,269	11,424	32,855	551,934	-
5.01 ~ 10.00	林家数	520	7	2	3	2	513	36	18	15	8	28	408	-
	面積	3,583.25	45.34	10.65	20.63	14.06	3,537.91	262.71	131.65	111.10	62.15	186.67	2,783.63	-
	蓄積	811,089	12,203	2,413	5,793	3,997	798,886	59,376	25,282	24,359	12,575	42,146	635,148	-
10.01 ~ 20.00	林家数	218	4		4		214	33	6	20	5	16	134	-
	面積	2,975.28	54.04		54.04		2,921.24	472.56	90.94	273.00	75.94	234.48	1,774.32	-
	蓄積	685,137	13,228		13,228		671,909	109,105	13,118	60,135	17,178	43,352	429,021	-
20.01 ~ 30.00	林家数	58	3		1	2	55	23	2	3	3	3	21	-
	面積	1,439.87	69.90		22.04	47.86	1,369.97	580.41	46.48	71.86	72.44	72.55	526.23	-
	蓄積	313,149	21,843		7,318	14,525	291,306	129,204	9,396	13,204	16,321	7,658	115,523	-
30.01 ~ 50.00	林家数	43	2		2		41	24	1	2	4	2	8	-
	面積	1,610.99	68.42		68.42		1,542.57	912.19	35.11	71.52	139.07	80.98	303.70	-
	蓄積	387,060	20,325		20,325		366,735	218,924	7,453	17,387	31,680	19,108	72,183	-
50.01 ~ 100.00	林家数	40	2	1		1	38	24	3	3	3	2	3	-
	面積	2,726.66	171.27	81.12		90.15	2,555.39	1,670.79	200.08	196.88	197.09	124.67	165.88	-
	蓄積	579,469	41,838	23,399		18,439	537,631	349,470	41,628	32,741	34,456	29,521	49,815	-
100.01 ~ 300.00	林家数	28	7	1		6	21	6	2		11	1	1	-
	面積	4,284.72	1,300.95	203.19		1,097.76	2,983.77	781.18	353.95		1,618.92	126.00	103.72	-
	蓄積	961,919	309,609	63,694		245,915	652,310	178,062	73,284		378,334	21,726	904	-
300.01 ~ 500.00	林家数	6	6	1	4	1								-
	面積	2,104.89	2,104.89	338.08	1,451.32	315.49								-
	蓄積	535,167	535,167	81,892	369,608	83,667								-
500.01以上	林家数	10	8		5	3	2				2			-
	面積	10,749.82	9,507.47		6,304.09	3,203.38	1,242.35				1,242.35			-
	蓄積	2,564,833	2,367,917		1,572,470	795,447	196,916				196,916			-

第6表 地域振興局別・所有規模別・所有形態別資源表

諏訪地域振興局

(単位 面積: ha 蓄積: m3)

所有面積規模	区分	総計	公有林計	県有林	市町村有林	財産区有林	私有林計	集落有林	会社有林	社寺有林	団体有林	共有林	個人有林	不明
総計	林家数	18,439	101	15	25	61	18,338	210	311	119	107	1,034	16,557	-
	面積	41,808.63	13,430.04	1,771.06	3,444.04	8,214.94	28,378.59	5,243.40	5,991.89	421.60	6,026.84	725.80	9,418.96	550.10
	蓄積	8,580,332	2,623,226	335,544	777,066	1,510,616	5,957,106	1,117,935	1,122,513	95,666	1,180,522	164,906	2,176,273	99,291
0.01 ~ 1.00	林家数	15,588	17	3	6	8	15,571	69	220	75	32	925	14,250	-
	面積	4,133.34	5.98	1.00	2.02	2.96	4,127.36	25.25	61.38	20.94	10.05	207.23	3,802.51	-
	蓄積	972,079	1,084	162	313	609	970,995	6,127	13,264	5,229	2,001	48,238	896,136	-
1.01 ~ 3.00	林家数	2,079	9		5	4	2,070	33	41	17	11	74	1,894	-
	面積	3,431.18	13.94		6.65	7.29	3,417.24	61.16	77.03	29.30	21.45	116.34	3,111.96	-
	蓄積	802,568	3,231		1,498	1,733	799,337	14,948	17,496	7,111	5,329	27,736	726,717	-
3.01 ~ 5.00	林家数	337	4			4	333	15	4	9	8	15	282	-
	面積	1,280.57	16.44			16.44	1,264.13	54.60	15.79	34.72	29.05	61.30	1,068.67	-
	蓄積	298,384	3,562			3,562	294,822	13,873	3,325	8,407	5,923	13,025	250,269	-
5.01 ~ 10.00	林家数	162	6		1	5	156	25	11	10	3	10	97	-
	面積	1,143.40	45.32		6.70	38.62	1,098.08	194.84	83.12	77.68	16.58	68.77	657.09	-
	蓄積	257,747	9,465		1,046	8,419	248,282	43,921	17,542	19,386	3,563	17,872	145,998	-
10.01 ~ 20.00	林家数	80	11	2	2	7	69	19	10	2	8	5	25	-
	面積	1,104.89	151.31	22.41	25.76	103.14	953.58	264.02	141.94	24.28	105.07	78.51	339.76	-
	蓄積	224,116	23,156	2,162	5,814	15,180	200,960	58,598	27,497	5,820	25,591	16,286	67,168	-
20.01 ~ 30.00	林家数	35	6		1	5	29	11	3	3	4	2	6	-
	面積	860.90	151.67		29.68	121.99	709.23	264.39	71.07	85.55	99.36	51.35	137.51	-
	蓄積	203,663	34,151		8,022	26,129	169,512	60,833	19,506	19,908	22,985	12,301	33,979	-
30.01 ~ 50.00	林家数	37	3		1	2	34	12	8	2	9	2	1	-
	面積	1,452.50	126.85		35.50	91.35	1,325.65	490.47	311.93	78.50	339.03	73.22	32.50	-
	蓄積	322,625	30,020		9,099	20,921	292,605	112,522	64,056	14,483	82,119	13,337	6,088	-
50.01 ~ 100.00	林家数	50	13	4	2	7	37	15	5	1	14	1	1	-
	面積	3,428.67	853.52	266.30	122.72	464.50	2,575.15	1,034.16	299.41	70.63	1,020.30	69.08	81.57	-
	蓄積	735,257	158,128	43,806	27,046	87,276	577,129	234,232	57,944	15,322	230,385	16,111	23,135	-
100.01 ~ 300.00	林家数	44	19	4	3	12	25	8	3		13		1	-
	面積	7,464.75	3,270.72	814.09	560.96	1,895.67	4,194.03	1,230.51	488.92		2,287.21		187.39	-
	蓄積	1,358,816	659,758	158,471	105,821	395,466	699,058	275,338	34,495		362,442		26,783	-
300.01 ~ 500.00	林家数	14	5	2	2	1	9	2	3		4			-
	面積	5,153.82	1,815.86	667.26	801.10	347.50	3,337.96	761.22	1,130.01		1,446.73			-
	蓄積	1,051,028	371,807	130,943	179,737	61,127	679,221	112,153	259,803		307,265			-
500.01以上	林家数	13	8		2	6	5	1	3		1			-
	面積	11,804.51	6,978.43		1,852.95	5,125.48	4,826.08	862.78	3,311.29		652.01			-
	蓄積	2,254,758	1,328,864		438,670	890,194	925,894	185,390	607,585		132,919			-

第6表 地域振興局別・所有規模別・所有形態別資源表

上伊那地域振興局

(単位 面積: ha 蓄積: m³)

所有面積規模	区分	総計	公有林計	県有林	市町村有林	財産区有林	私有林計	集落有林	会社有林	社寺有林	団体有林	共有林	個人有林	不明
総計	林家数	19,315	76	19	23	34	19,239	320	169	228	148	747	17,627	-
	面積	71,461.96	18,179.52	3,515.60	9,842.16	4,821.76	53,282.44	7,876.12	619.75	793.48	12,590.67	1,470.60	29,188.62	743.20
	蓄積	15,655,574	4,059,095	854,054	2,119,752	1,085,289	11,596,479	1,829,523	131,774	191,690	2,606,161	336,013	6,381,662	119,656
0.01 ~ 1.00	林家数	12,220	9	3	3	3	12,211	75	102	110	34	548	11,342	-
	面積	4,497.42	2.50	0.40	1.02	1.08	4,494.92	29.85	38.22	39.40	15.97	185.57	4,185.91	-
	蓄積	967,032	461	85	260	116	966,571	6,911	7,075	9,599	3,318	42,187	897,481	-
1.01 ~ 3.00	林家数	4,059	4	2	1	1	4,055	46	39	54	17	135	3,764	-
	面積	7,049.08	7.62	3.22	1.55	2.85	7,041.46	86.30	70.86	98.23	32.97	225.88	6,527.22	-
	蓄積	1,570,498	1,788	270	398	1,120	1,568,710	22,325	12,514	23,777	7,638	49,575	1,452,881	-
3.01 ~ 5.00	林家数	1,206	2	2			1,204	25	8	26	9	22	1,114	-
	面積	4,663.84	6.26	6.26			4,657.58	100.26	29.89	105.91	34.33	85.26	4,301.93	-
	蓄積	1,031,417	1,326	1,326			1,030,091	22,807	4,702	24,460	7,785	19,246	951,091	-
5.01 ~ 10.00	林家数	1,067	3	1	1	1	1,064	34	11	19	10	22	968	-
	面積	7,331.88	21.77	6.67	5.94	9.16	7,310.11	232.57	81.36	135.76	71.21	152.45	6,636.76	-
	蓄積	1,592,904	5,123	1,306	1,418	2,399	1,587,781	56,887	15,684	35,668	16,424	33,233	1,429,885	-
10.01 ~ 20.00	林家数	450	4		3	1	446	48	3	11	15	9	360	-
	面積	6,155.54	68.66		49.62	19.04	6,086.88	679.24	41.56	149.14	217.60	132.89	4,866.45	-
	蓄積	1,370,164	13,385		8,591	4,794	1,356,779	159,514	6,621	35,552	51,947	28,923	1,074,222	-
20.01 ~ 30.00	林家数	95	5	1		4	90	20	2	6	1	7	54	-
	面積	2,290.79	133.68	25.22		108.46	2,157.11	488.29	41.94	145.25	28.29	178.77	1,274.57	-
	蓄積	509,265	27,164	2,143		25,021	482,101	110,975	8,928	36,978	6,695	39,422	279,103	-
30.01 ~ 50.00	林家数	64	5	1	2	2	59	31	1	1	11		15	-
	面積	2,412.88	173.25	35.68	72.70	64.87	2,239.63	1,142.78	30.75	32.65	453.70		579.75	-
	蓄積	532,911	45,006	7,483	18,305	19,218	487,905	251,688	7,990	7,059	95,280		125,888	-
50.01 ~ 100.00	林家数	64	8	2		6	56	23	2	1	20	2	8	-
	面積	4,361.30	577.48	135.34		442.14	3,783.82	1,525.02	128.32	87.14	1,381.46	135.71	526.17	-
	蓄積	984,319	130,462	28,034		102,428	853,857	344,680	25,929	18,597	319,294	29,607	115,750	-
100.01 ~ 300.00	林家数	54	17	3	3	11	37	16	1		16	2	2	-
	面積	9,747.39	2,876.50	503.04	403.30	1,970.16	6,870.89	2,880.10	156.85		3,170.01	374.07	289.86	-
	蓄積	2,183,865	657,698	103,346	85,764	468,588	1,526,167	694,697	42,331		639,958	93,820	55,361	-
300.01 ~ 500.00	林家数	18	4		1	3	14	2			12			-
	面積	6,698.86	1,439.67		334.95	1,104.72	5,259.19	711.71			4,547.48			-
	蓄積	1,423,001	302,227		77,602	224,625	1,120,774	159,039			961,735			-
500.01以上	林家数	18	15	4	9	2	3				3			-
	面積	15,509.78	12,872.13	2,799.77	8,973.08	1,099.28	2,637.65				2,637.65			-
	蓄積	3,370,542	2,874,455	710,061	1,927,414	236,980	496,087				496,087			-

第6表 地域振興局別・所有規模別・所有形態別資源表

南信州地域振興局

(単位 面積: ha 蓄積: m3)

所有面積規模	区分	総計	公有林計	県有林	市町村有林	財産区有林	私有林計	集落有林	会社有林	社寺有林	団体有林	共有林	個人有林	不明
総計	林家数	22,397	90	17	33	40	22,307	204	244	228	129	1,474	20,028	-
	面積	136,513.08	38,908.70	2,152.35	24,923.08	11,833.27	97,604.38	6,259.05	3,794.79	1,029.80	25,134.76	3,809.86	56,442.73	1,133.39
	蓄積	26,464,236	7,265,367	395,537	4,697,703	2,172,127	19,198,869	1,282,673	670,223	223,970	4,597,750	786,369	11,484,149	153,735
0.01 ~ 1.00	林家数	12,664	11	6	3	2	12,653	44	115	135	35	925	11,399	-
	面積	4,161.96	2.41	1.24	0.57	0.60	4,159.55	16.59	29.97	45.93	12.21	273.92	3,780.93	-
	蓄積	784,696	639	283	198	158	784,057	4,080	5,506	11,748	2,135	56,053	704,535	-
1.01 ~ 3.00	林家数	4,643	1		1		4,642	27	44	43	7	289	4,232	-
	面積	8,313.41	2.42		2.42		8,310.99	51.26	81.84	68.78	13.12	503.83	7,592.16	-
	蓄積	1,707,447	356		356		1,707,091	12,472	16,262	16,900	2,904	114,860	1,543,693	-
3.01 ~ 5.00	林家数	1,811	4		1	3	1,807	17	23	18	9	100	1,640	-
	面積	7,054.36	17.68		4.70	12.98	7,036.68	68.26	93.96	68.33	36.71	392.13	6,377.29	-
	蓄積	1,472,826	4,363		1,420	2,943	1,468,463	15,517	22,718	15,161	8,145	85,387	1,321,535	-
5.01 ~ 10.00	林家数	1,664	4		2	2	1,660	25	14	12	9	84	1,516	-
	面積	11,730.38	25.47		13.19	12.28	11,704.91	177.01	102.14	82.77	78.64	593.66	10,670.69	-
	蓄積	2,486,629	5,779		3,152	2,627	2,480,850	40,779	22,562	18,982	17,724	116,608	2,264,195	-
10.01 ~ 20.00	林家数	979	14	1	5	8	965	24	18	14	7	44	858	-
	面積	13,610.81	209.88	11.34	81.91	116.63	13,400.93	354.40	270.55	198.79	91.24	616.18	11,869.77	-
	蓄積	2,843,496	42,009	2,899	16,091	23,019	2,801,487	70,938	49,433	48,298	20,763	135,977	2,476,078	-
20.01 ~ 30.00	林家数	247	7	1	2	4	240	19	7	3	7	13	191	-
	面積	6,010.04	185.54	26.51	52.51	106.52	5,824.50	480.88	170.35	70.31	177.62	317.08	4,608.26	-
	蓄積	1,284,221	40,488	7,847	11,987	20,654	1,243,733	117,236	30,990	14,639	39,657	66,469	974,742	-
30.01 ~ 50.00	林家数	166	6	1	1	4	160	23	3	1	11	10	112	-
	面積	6,296.33	241.21	46.56	47.63	147.02	6,055.12	874.84	103.93	31.84	422.49	377.15	4,244.87	-
	蓄積	1,271,719	50,576	11,470	11,248	27,858	1,221,143	199,898	19,504	7,279	76,880	66,821	850,761	-
50.01 ~ 100.00	林家数	101	3	1	1	1	98	16	8		3	7	64	-
	面積	6,846.37	212.12	53.51	77.94	80.67	6,634.25	1,128.43	542.13		216.78	499.42	4,247.49	-
	蓄積	1,381,875	44,128	11,569	16,339	16,220	1,337,747	252,418	99,910		41,717	94,945	848,757	-
100.01 ~ 300.00	林家数	64	17	5	3	9	47	5	11	1	13	2	15	-
	面積	10,337.64	2,853.95	901.20	489.88	1,462.87	7,483.69	811.84	1,848.62	153.16	2,219.03	236.49	2,214.55	-
	蓄積	1,963,839	552,147	183,533	91,947	276,667	1,411,692	156,711	354,917	26,449	403,306	49,249	421,060	-
300.01 ~ 500.00	林家数	20	6	1	1	4	14	3		1	10			-
	面積	7,607.89	2,369.85	461.18	360.26	1,548.41	5,238.04	1,227.97		309.89	3,700.18			-
	蓄積	1,451,203	460,030	70,485	92,866	296,679	991,173	195,634		64,514	731,025			-
500.01以上	林家数	38	17	1	13	3	21	1	1		18		1	-
	面積	53,410.50	32,788.17	650.81	23,792.07	8,345.29	20,622.33	1,067.57	551.30		18,166.74		836.72	-
	蓄積	9,662,550	6,064,852	107,451	4,452,099	1,505,302	3,597,698	216,990	48,421		3,253,494		78,793	-

第6表 地域振興局別・所有規模別・所有形態別資源表

木曾地域振興局

(単位 面積: ha 蓄積: m³)

所有面積規模	区分	総計	公有林計	県有林	市町村有林	財産区有林	私有林計	集落有林	会社有林	社寺有林	団体有林	共有林	個人有林	不明
総計	林家数	7,805	22	8	14		7,783	175	108	61	70	522	6,847	-
	面積	54,965.54	9,327.64	623.30	8,704.34		45,637.90	2,946.59	1,275.63	334.22	7,250.48	2,787.23	30,635.41	408.34
	蓄積	10,797,992	1,981,910	142,893	1,839,017		8,816,082	569,884	238,575	74,629	1,453,388	468,479	5,951,826	59,301
0.01 ~ 1.00	林家数	3,005	3	3			3,002	41	32	21	8	212	2,688	-
	面積	1,205.97	1.18	1.18			1,204.79	18.98	10.42	8.13	3.89	75.94	1,087.43	-
	蓄積	242,372	172	172			242,200	3,995	1,832	2,122	774	13,815	219,662	-
1.01 ~ 3.00	林家数	1,898	1	1			1,897	29	16	17	11	143	1,681	-
	面積	3,415.33	2.56	2.56			3,412.77	55.17	30.15	35.86	21.23	262.51	3,007.85	-
	蓄積	673,971	275	275			673,696	9,731	5,844	8,239	4,286	47,131	598,465	-
3.01 ~ 5.00	林家数	768					768	12	14	4	1	50	687	-
	面積	3,031.86					3,031.86	47.87	52.52	14.80	3.05	198.02	2,715.60	-
	蓄積	588,106					588,106	10,663	12,468	3,779	620	36,074	524,502	-
5.01 ~ 10.00	林家数	966					966	20	11	12	7	49	867	-
	面積	6,785.02					6,785.02	140.13	73.97	86.21	47.72	350.21	6,086.78	-
	蓄積	1,329,910					1,329,910	30,384	14,120	19,447	8,824	59,442	1,197,693	-
10.01 ~ 20.00	林家数	712	1		1		711	30	16	5	8	37	615	-
	面積	10,010.01	16.85		16.85		9,993.16	451.86	212.65	67.01	120.67	523.85	8,617.12	-
	蓄積	1,899,017	4,766		4,766		1,894,251	83,713	35,666	16,252	21,916	93,909	1,642,795	-
20.01 ~ 30.00	林家数	243	1		1		242	12	5		2	16	207	-
	面積	5,785.87	22.13		22.13		5,763.74	299.70	118.08		52.28	382.47	4,911.21	-
	蓄積	1,089,852	3,148		3,148		1,086,704	50,702	18,728		9,543	66,181	941,550	-
30.01 ~ 50.00	林家数	133	2		2		131	19	6	1	8	10	87	-
	面積	4,889.75	71.90		71.90		4,817.85	715.74	223.09	47.88	296.90	369.39	3,164.85	-
	蓄積	954,755	14,487		14,487		940,268	148,955	32,277	9,667	67,081	58,755	623,533	-
50.01 ~ 100.00	林家数	43	2	1	1		41	8	7	1	7	4	14	-
	面積	2,866.74	124.64	67.30	57.34		2,742.10	513.86	452.96	74.33	502.06	258.57	940.32	-
	蓄積	570,061	26,634	13,541	13,093		543,427	107,748	94,316	15,123	96,938	44,339	184,963	-
100.01 ~ 300.00	林家数	18	5	3	2		13	4	1		7		1	-
	面積	3,086.41	1,119.85	552.26	567.59		1,966.56	703.28	101.79		1,057.24		104.25	-
	蓄積	593,351	244,295	128,905	115,390		349,056	123,993	23,324		183,076		18,663	-
300.01 ~ 500.00	林家数	12	2		2		10				9	1		-
	面積	4,628.67	957.95		957.95		3,670.72				3,304.45	366.27		-
	蓄積	896,908	218,101		218,101		678,807				629,974	48,833		-
500.01以上	林家数	7	5		5		2				2			-
	面積	8,851.57	7,010.58		7,010.58		1,840.99				1,840.99			-
	蓄積	1,900,388	1,470,032		1,470,032		430,356				430,356			-

第6表 地域振興局別・所有規模別・所有形態別資源表

松本地域振興局

(単位 面積: ha 蓄積: m3)

所有面積規模	区分	総計	公有林計	県有林	市町村有林	財産区有林	私有林計	集落有林	会社有林	社寺有林	団体有林	共有林	個人有林	不明
総計	林家数	20,160	81	26	36	19	20,079	347	189	239	117	1,378	17,809	-
	面積	85,583.27	29,509.94	3,594.78	20,000.17	5,914.99	56,073.33	10,486.50	1,134.77	1,904.70	10,355.78	2,290.56	28,468.15	1,432.87
	蓄積	15,614,813	4,983,780	607,471	3,374,926	1,001,383	10,631,033	1,847,773	214,931	345,765	1,984,856	432,255	5,613,468	191,985
0.01 ~ 1.00	林家数	12,322	9	6	3		12,313	85	105	84	32	884	11,123	-
	面積	4,162.74	2.39	1.68	0.71		4,160.35	31.10	29.28	27.40	8.37	274.16	3,790.04	-
	蓄積	802,572	516	301	215		802,056	6,457	5,428	6,778	1,480	51,182	730,731	-
1.01 ~ 3.00	林家数	4,590	3		2	1	4,587	51	30	59	16	296	4,135	-
	面積	8,095.45	4.23		3.04	1.19	8,091.22	91.59	55.25	108.43	27.29	532.46	7,276.20	-
	蓄積	1,603,727	793		612	181	1,602,934	17,963	10,902	22,867	5,189	102,767	1,443,246	-
3.01 ~ 5.00	林家数	1,495	1			1	1,494	27	21	25	8	106	1,307	-
	面積	5,767.98	4.51			4.51	5,763.47	104.97	86.42	94.59	35.17	404.14	5,038.18	-
	蓄積	1,131,119	1,380			1,380	1,129,739	20,795	14,335	19,642	6,358	75,162	993,447	-
5.01 ~ 10.00	林家数	1,045	3	2	1		1,042	37	11	24	11	72	887	-
	面積	7,155.82	25.80	19.22	6.58		7,130.02	261.17	80.54	163.06	73.35	489.48	6,062.42	-
	蓄積	1,419,494	4,320	3,511	809		1,415,174	53,042	16,055	31,708	13,108	101,379	1,199,882	-
10.01 ~ 20.00	林家数	398	7	3	2	2	391	51	11	22	11	13	283	-
	面積	5,500.26	97.26	43.99	25.38	27.89	5,403.00	772.59	167.00	293.08	145.53	163.02	3,861.78	-
	蓄積	1,102,817	15,699	7,985	3,374	4,340	1,087,118	151,999	34,518	60,980	28,557	30,758	780,306	-
20.01 ~ 30.00	林家数	97	5	1	3	1	92	29	1	12	1	3	46	-
	面積	2,405.38	123.28	28.01	74.29	20.98	2,282.10	741.29	23.74	299.90	20.08	72.17	1,124.92	-
	蓄積	458,405	27,636	6,338	19,141	2,157	430,769	123,379	7,303	59,092	4,626	10,686	225,683	-
30.01 ~ 50.00	林家数	61	1	1			60	26	2	9	3	1	19	-
	面積	2,352.88	37.35	37.35			2,315.53	1,011.38	74.21	358.90	114.04	45.78	711.22	-
	蓄積	442,999	7,518	7,518			435,481	188,538	13,077	67,025	22,823	8,220	135,798	-
50.01 ~ 100.00	林家数	62	9	5	3	1	53	22	8	2	11	2	8	-
	面積	4,329.34	656.44	367.38	217.61	71.45	3,672.90	1,523.92	618.33	120.90	767.91	138.64	503.20	-
	蓄積	757,033	115,082	69,355	34,509	11,218	641,951	247,563	113,313	20,214	139,765	25,726	95,370	-
100.01 ~ 300.00	林家数	56	23	7	7	9	33	14		2	15	1	1	-
	面積	9,517.23	4,211.83	1,052.80	1,301.60	1,857.43	5,305.40	1,948.01		438.44	2,648.05	170.71	100.19	-
	蓄積	1,624,135	765,606	180,078	248,414	337,114	858,529	282,554		57,459	483,136	26,375	9,005	-
300.01 ~ 500.00	林家数	12	6		4	2	6	3			3			-
	面積	4,604.82	2,240.10		1,586.82	653.28	2,364.72	1,194.14			1,170.58			-
	蓄積	830,041	366,854		270,659	96,195	463,187	249,509			213,678			-
500.01以上	林家数	22	14	1	11	2	8	2			6			-
	面積	30,258.50	22,106.75	2,044.35	16,784.14	3,278.26	8,151.75	2,806.34			5,345.41			-
	蓄積	5,250,486	3,678,376	332,385	2,797,193	548,798	1,572,110	505,974			1,066,136			-

第6表 地域振興局別・所有規模別・所有形態別資源表

北アルプス地域振興局

(単位 面積: ha 蓄積: m3)

所有面積規模	区分	総計	公有林計	県有林	市町村有林	財産区有林	私有林計	集落有林	会社有林	社寺有林	団体有林	共有林	個人有林	不明
総計	林家数	11,302	19	10	9		11,283	228	292	92	54	1,396	9,221	-
	面積	50,107.09	7,582.85	997.91	6,584.94		42,524.24	6,414.10	2,311.30	304.41	3,049.66	4,677.06	24,542.59	1,225.12
	蓄積	7,533,745	915,202	170,545	744,657		6,618,543	740,534	329,042	56,429	449,955	599,900	4,264,921	177,762
0.01 ~ 1.00	林家数	6,216	4	4			6,212	68	189	51	16	977	4,911	-
	面積	1,836.71	1.34	1.34			1,835.37	23.68	50.24	17.62	5.07	270.58	1,468.18	-
	蓄積	335,850	99	99			335,751	4,924	7,775	4,551	803	44,417	273,281	-
1.01 ~ 3.00	林家数	2,273					2,273	29	39	15	8	222	1,960	-
	面積	4,115.34					4,115.34	54.08	71.40	27.17	16.55	384.30	3,561.84	-
	蓄積	752,252					752,252	8,173	9,850	8,421	2,549	57,826	665,433	-
3.01 ~ 5.00	林家数	1,018					1,018	14	12	8	2	64	918	-
	面積	3,921.98					3,921.98	48.79	42.43	34.29	8.70	246.51	3,541.26	-
	蓄積	686,098					686,098	8,973	5,870	6,094	1,374	36,092	627,695	-
5.01 ~ 10.00	林家数	1,041					1,041	24	20	8	7	50	932	-
	面積	7,258.48					7,258.48	167.58	153.41	61.49	48.16	350.57	6,477.27	-
	蓄積	1,251,496					1,251,496	22,782	22,298	10,757	6,665	46,470	1,142,524	-
10.01 ~ 20.00	林家数	495	1	1			494	30	14	8	6	49	387	-
	面積	6,732.88	13.21	13.21			6,719.67	429.87	208.21	110.20	84.59	659.79	5,227.01	-
	蓄積	1,101,332	2,411	2,411			1,098,921	57,933	32,342	17,686	13,558	83,754	893,648	-
20.01 ~ 30.00	林家数	97	2	2			95	14	4	2	1	9	65	-
	面積	2,361.60	53.16	53.16			2,308.44	346.79	102.18	53.64	22.71	205.37	1,577.75	-
	蓄積	385,774	6,915	6,915			378,859	57,033	19,322	8,920	4,431	22,972	266,181	-
30.01 ~ 50.00	林家数	72	2	1	1		70	24	5		2	6	33	-
	面積	2,843.20	92.04	47.58	44.46		2,751.16	1,003.24	213.96		82.83	253.06	1,198.07	-
	蓄積	389,374	12,783	6,418	6,365		376,591	128,131	30,256		10,569	27,208	180,427	-
50.01 ~ 100.00	林家数	42	3		3		39	9	3		3	14	10	-
	面積	2,962.85	200.92		200.92		2,761.93	681.19	224.93		206.77	1,040.47	608.57	-
	蓄積	409,024	38,365		38,365		370,659	68,948	49,682		28,886	131,445	91,698	-
100.01 ~ 300.00	林家数	33	2	1	1		31	13	4		5	4	5	-
	面積	5,501.20	398.12	135.68	262.44		5,103.08	1,966.09	611.17		897.95	745.23	882.64	-
	蓄積	715,734	82,091	31,366	50,725		633,643	218,773	78,122		128,232	84,482	124,034	-
300.01 ~ 500.00	林家数	8	1		1		7	2	2		3			-
	面積	2,918.81	338.63		338.63		2,580.18	786.64	633.37		1,160.17			-
	蓄積	412,366	75,140		75,140		337,226	68,576	73,525		195,125			-
500.01以上	林家数	7	4	1	3		3	1			1	1		-
	面積	8,428.92	6,485.43	746.94	5,738.49		1,943.49	906.15			516.16	521.18		-
	蓄積	916,683	697,398	123,336	574,062		219,285	96,288			57,763	65,234		-

第6表 地域振興局別・所有規模別・所有形態別資源表

長野地域振興局

(単位 面積: ha 蓄積: m3)

所有面積規模	区分	総計	公有林計	県有林	市町村有林	財産区有林	私有林計	集落有林	会社有林	社寺有林	団体有林	共有林	個人有林	不明
総計	林家数	38,734	101	32	49	20	38,633	344	520	411	164	2,297	34,897	-
	面積	81,182.22	14,451.13	2,394.51	8,127.36	3,929.26	66,731.09	3,756.45	1,801.63	1,730.87	7,639.13	4,815.10	44,806.21	2,181.70
	蓄積	19,068,340	3,167,506	611,223	1,825,590	730,693	15,900,834	881,642	363,156	335,063	1,653,887	850,172	11,367,207	449,707
0.01 ~ 1.00	林家数	26,860	20	7	9	4	26,840	141	350	207	66	1,804	24,272	-
	面積	8,019.33	6.98	1.32	4.32	1.34	8,012.35	48.76	86.48	68.69	14.38	429.26	7,364.78	-
	蓄積	1,896,193	1,545	245	1,107	193	1,894,648	13,958	16,112	18,509	2,951	93,309	1,749,809	-
1.01 ~ 3.00	林家数	7,449	7	2	5		7,442	58	72	102	27	270	6,913	-
	面積	12,999.76	11.40	2.55	8.85		12,988.36	107.44	120.95	176.99	50.73	466.00	12,066.25	-
	蓄積	3,207,529	2,361	670	1,691		3,205,168	30,511	21,492	40,633	12,985	102,499	2,997,048	-
3.01 ~ 5.00	林家数	2,054	5		4	1	2,049	27	28	29	20	75	1,870	-
	面積	7,899.94	20.22		16.17	4.05	7,879.72	105.00	114.03	118.63	80.42	284.66	7,176.98	-
	蓄積	1,944,017	5,062		4,150	912	1,938,955	28,798	23,745	28,816	20,043	55,598	1,781,955	-
5.01 ~ 10.00	林家数	1,520	9	2	6	1	1,511	44	27	37	8	71	1,324	-
	面積	10,256.24	62.41	12.43	41.54	8.44	10,193.83	300.43	179.19	268.80	60.46	470.82	8,914.13	-
	蓄積	2,593,399	16,183	1,357	12,916	1,910	2,577,216	86,460	28,817	61,432	14,077	87,123	2,299,307	-
10.01 ~ 20.00	林家数	526	6	1	4	1	520	33	23	22	12	34	396	-
	面積	7,074.81	90.50	14.78	63.34	12.38	6,984.31	457.41	309.71	306.85	163.61	458.68	5,288.05	-
	蓄積	1,773,196	25,936	4,141	18,193	3,602	1,747,260	119,797	61,806	62,084	27,830	105,612	1,370,131	-
20.01 ~ 30.00	林家数	121	9	5	3	1	112	12	5	6	3	13	73	-
	面積	2,998.68	238.55	130.57	83.38	24.60	2,760.13	293.47	126.87	144.72	84.30	324.07	1,786.70	-
	蓄積	759,475	69,785	37,027	29,474	3,284	689,690	71,842	21,240	25,996	21,769	47,354	501,489	-
30.01 ~ 50.00	林家数	78	6	3	1	2	72	10	8	4	4	10	36	-
	面積	2,906.47	208.28	103.13	34.68	70.47	2,698.19	413.22	318.73	133.60	153.12	372.98	1,306.54	-
	蓄積	736,325	57,419	28,888	10,750	17,781	678,906	100,024	78,882	31,455	39,229	72,536	356,780	-
50.01 ~ 100.00	林家数	62	13	7	3	3	49	10	5	3	8	12	11	-
	面積	4,143.02	945.50	522.78	191.03	231.69	3,197.52	658.80	296.74	232.70	577.99	751.66	679.63	-
	蓄積	948,660	234,188	127,449	52,720	54,019	714,472	117,784	59,494	31,856	166,154	102,756	236,428	-
100.01 ~ 300.00	林家数	44	16	3	9	4	28	9	2	1	7	7	2	-
	面積	7,369.60	3,133.10	538.92	1,808.99	785.19	4,236.50	1,371.92	248.93	279.89	1,161.53	951.08	223.15	-
	蓄積	1,638,265	788,802	141,929	431,430	215,443	849,463	312,468	51,568	34,282	233,412	143,473	74,260	-
300.01 ~ 500.00	林家数	8	3	1	1	1	5				4	1		-
	面積	3,046.86	1,142.29	419.34	364.02	358.93	1,904.57				1,598.68	305.89		-
	蓄積	616,751	258,401	88,057	75,113	95,231	358,350				318,438	39,912		-
500.01以上	林家数	12	7	1	4	2	5				5			-
	面積	12,285.81	8,591.90	648.69	5,511.04	2,432.17	3,693.91				3,693.91			-
	蓄積	2,504,823	1,707,824	181,460	1,188,046	338,318	796,999				796,999			-

第6表 地域振興局別・所有規模別・所有形態別資源表

北信地域振興局

(単位 面積: ha 蓄積: m3)

所有面積規模	区分	総計	公有林計	県有林	市町村有林	財産区有林	私有林計	集落有林	会社有林	社寺有林	団体有林	共有林	個人有林	不明
総計	林家数	13,802	37	12	13	12	13,765	226	120	170	116	550	12,583	-
	面積	49,202.37	6,423.55	332.71	5,545.91	544.93	42,778.82	9,853.64	559.66	333.99	11,086.21	972.70	18,788.97	1,183.65
	蓄積	10,520,387	1,006,973	83,933	798,679	124,361	9,513,414	1,290,497	151,995	88,000	2,070,150	232,220	5,471,134	209,418
0.01 ~ 1.00	林家数	9,018	7	5	2		9,011	69	73	107	41	390	8,331	-
	面積	3,016.25	1.66	1.48	0.18		3,014.59	21.47	20.68	42.15	15.51	128.29	2,786.49	-
	蓄積	874,413	211	198	13		874,202	5,989	5,004	12,772	5,980	33,865	810,592	-
1.01 ~ 3.00	林家数	2,901	4		1	3	2,897	42	22	37	19	100	2,677	-
	面積	5,080.94	6.22		1.70	4.52	5,074.72	76.84	40.86	62.10	35.35	178.12	4,681.45	-
	蓄積	1,498,296	2,262		648	1,614	1,496,034	22,214	11,277	19,321	12,415	55,598	1,375,209	-
3.01 ~ 5.00	林家数	801					801	18	9	13	4	20	737	-
	面積	3,091.10					3,091.10	67.25	35.81	50.39	15.49	74.05	2,848.11	-
	蓄積	889,752					889,752	15,150	5,117	15,179	3,887	20,438	829,981	-
5.01 ~ 10.00	林家数	656	2			2	654	23	5	9	5	28	584	-
	面積	4,524.03	14.36			14.36	4,509.67	175.27	37.89	54.64	34.17	189.98	4,017.72	-
	蓄積	1,260,551	5,881			5,881	1,254,670	37,318	13,015	12,776	12,300	45,352	1,133,909	-
10.01 ~ 20.00	林家数	254	3		1	2	251	22	4	1	10	7	207	-
	面積	3,446.95	39.13		15.77	23.36	3,407.82	313.63	57.68	16.85	140.11	97.00	2,782.55	-
	蓄積	998,684	10,645		3,530	7,115	988,039	78,932	14,661	9,362	35,120	26,619	823,345	-
20.01 ~ 30.00	林家数	64	4		3	1	60	16	2	2	6	1	33	-
	面積	1,571.71	90.79		64.97	25.82	1,480.92	384.51	45.22	48.12	153.34	21.41	828.32	-
	蓄積	452,490	30,168		19,924	10,244	422,322	72,384	10,047	9,487	44,469	6,789	279,146	-
30.01 ~ 50.00	林家数	34	4	4			30	12	1		5	1	11	-
	面積	1,282.23	169.44	169.44			1,112.79	476.72	32.17		175.80	31.21	396.89	-
	蓄積	343,318	48,355	48,355			294,963	110,843	5,521		45,808	7,308	125,483	-
50.01 ~ 100.00	林家数	32	7	3	1	3	25	7	4	1	10	2	1	-
	面積	2,369.10	496.25	161.79	94.87	239.59	1,872.85	511.42	289.35	59.74	838.83	105.83	67.68	-
	蓄積	520,807	122,140	35,380	27,660	59,100	398,667	84,883	87,353	9,103	190,843	14,969	11,516	-
100.01 ~ 300.00	林家数	27	3		2	1	24	13			8	1	2	-
	面積	4,517.94	724.05		486.77	237.28	3,793.89	1,764.19			1,503.13	146.81	379.76	-
	蓄積	906,138	148,624		108,217	40,407	757,514	252,278			402,001	21,282	81,953	-
300.01 ~ 500.00	林家数	7	1		1		6	2			4			-
	面積	2,596.97	427.31		427.31		2,169.66	739.93			1,429.73			-
	蓄積	400,458	70,092		70,092		330,366	80,165			250,201			-
500.01以上	林家数	8	2		2		6	2			4			-
	面積	16,521.50	4,454.34		4,454.34		12,067.16	5,322.41			6,744.75			-
	蓄積	2,166,062	568,595		568,595		1,597,467	530,341			1,067,126			-

第7表 市町村別・国有林民有林別・森林面積及び蓄積

(単位 面積:ha 蓄積:m³)

市町村名	地域総面積	森 林 面 積									蓄 積				
		国 有 林					民 有 林				合 計	国 有 林	うち 官行造林	民 有 林	合 計
		林 野 庁 所 管			その他	計	公有林	私有林	計						
		国有林野法	官行造林	小 計											
佐 久	小 諸 市	9,855	1,353.56		1,353.56		1,353.56	102.04	2,059.25	2,161.29	3,514.85	175,577		469,215	644,792
	佐 久 市	42,351	5,702.47		5,702.47		5,702.47	8,457.11	12,129.98	20,587.09	26,289.56	991,094		4,908,400	5,899,494
	小 海 町	11,420	2,025.69		2,025.69	1	2,026.69	2,551.65	4,848.70	7,400.35	9,427.04	438,525		1,949,011	2,387,536
	佐久穂町	18,815	3,781.74	86.20	3,867.94	1	3,868.94	4,590.81	6,759.08	11,349.89	15,218.83	654,868	21,612	2,785,553	3,440,421
	川上村	20,961	4,194.52	75.18	4,269.70		4,269.70	4,119.56	9,346.99	13,466.55	17,736.25	841,107	26,177	3,387,608	4,228,715
	南牧村	13,309	3,069.80		3,069.80		3,069.80	2,484.30	3,803.69	6,287.99	9,357.79	488,140		1,442,382	1,930,522
	南相木村	6,605	1,987.04	90.81	2,077.85		2,077.85	1,337.94	2,473.85	3,811.79	5,889.64	440,134	28,764	943,541	1,383,675
	北相木村	5,632	1,370.70		1,370.70		1,370.70	1,258.25	2,491.95	3,750.20	5,120.90	267,599		981,418	1,249,017
	軽井沢町	15,603	6,724.15		6,724.15		6,724.15	88.35	2,800.08	2,888.43	9,612.58	1,057,491		552,440	1,609,931
	御代田町	5,879	2,019.80		2,019.80		2,019.80	63.93	1,377.00	1,440.93	3,460.73	334,193		312,981	647,174
立科町	6,687	485.01		485.01		485.01	2,464.49	908.47	3,372.96	3,857.97	87,031		716,920	803,951	
小 計	157,117	32,714.48	252.19	32,966.67	2	32,968.67	27,518.43	48,999.04	76,517.47	109,486.14	5,775,759	76,553	18,449,469	24,225,228	
上 田	上 田 市	55,204	12,055.63		12,055.63	2	12,057.63	9,485.29	18,039.15	27,524.44	39,582.07	2,126,934		6,101,563	8,228,497
	東御市	11,237	3,750.85		3,750.85		3,750.85	78.32	1,826.43	1,904.75	5,655.60	588,762		391,484	980,246
	長和町	18,386	8,237.98		8,237.98		8,237.98	2,977.30	4,622.27	7,599.57	15,837.55	1,398,877		1,854,578	3,253,455
	青木村	5,710	926.53	13.24	939.77		939.77	797.70	2,898.82	3,696.52	4,636.29	175,458	5,525	937,393	1,112,851
	小 計	90,537	24,970.99	13.24	24,984.23	2	24,986.23	13,338.61	27,386.67	40,725.28	65,711.51	4,290,031	5,525	9,285,018	13,575,049
諏 訪	岡谷市	8,510			0.00		0.00	1,041.49	4,632.76	5,674.25	5,674.25			1,307,494	1,307,494
	諏訪市	10,917			0.00		0.00	1,242.88	6,013.06	7,255.94	7,255.94			1,485,682	1,485,682
	茅野市	26,659	4,970.63		4,970.63		4,970.63	7,142.43	7,898.30	15,040.73	20,011.36	596,126		2,812,378	3,408,504
	下諏訪町	6,687	1,630.65		1,630.65		1,630.65	1,761.86	2,257.20	4,019.06	5,649.71	315,463		843,250	1,158,713
	富士見町	14,476	2,256.61	30.07	2,286.68		2,286.68	1,889.86	5,975.24	7,865.10	10,151.78	387,760	6,873	1,773,643	2,161,403
	原 村	4,326			0.00		0.00	351.52	1,602.03	1,953.55	1,953.55			357,885	357,885
	小 計	71,575	8,857.89	30.07	8,887.96	0	8,887.96	13,430.04	28,378.59	41,808.63	50,696.59	1,299,349	6,873	8,580,332	9,879,681
上 伊 那	伊 那 市	66,793	20,597.55	192.91	20,790.46	1	20,791.46	7,903.22	26,212.38	34,115.60	54,907.06	3,826,301	36,097	7,408,256	11,234,557
	駒ヶ根市	16,586	3,268.08	97.99	3,366.07	9	3,375.07	1,588.28	7,511.90	9,100.18	12,475.25	483,997	19,061	1,909,197	2,393,194
	辰野町	16,920	3,594.86	84.92	3,679.78	4	3,683.78	1,797.01	9,053.86	10,850.87	14,534.65	797,740	22,875	2,645,136	3,442,876
	箕輪町	8,591		120.55	120.55		120.55	2,574.57	2,778.13	5,352.70	5,473.25	21,350	21,350	1,230,713	1,252,063
	飯島町	8,696	2,925.25	70.77	2,996.02		2,996.02	1,538.98	1,725.84	3,264.82	6,260.84	353,091	9,912	666,661	1,019,752
	南箕輪村	4,099		89.28	89.28		89.28	1,256.96	960.47	2,217.43	2,306.71	10,125	10,125	494,332	504,457
	中川村	7,705	826.04	90.11	916.15		916.15	637.67	4,329.27	4,966.94	5,883.09	219,936	18,059	934,833	1,154,769
	宮田村	5,450	2,610.38		2,610.38		2,610.38	882.83	710.59	1,593.42	4,203.80	432,094		366,446	798,540
	小 計	134,840	33,822.16	746.53	34,568.69	14	34,582.69	18,179.52	53,282.44	71,461.96	106,044.65	6,144,634	137,479	15,655,574	21,800,208

第7表 市町村別・国有林民有林別・森林面積及び蓄積

(単位 面積:ha 蓄積:m³)

市町村名	地域総面積	森 林 面 積									蓄 積				
		国 有 林					民 有 林				合 計	国 有 林	うち 官行造林	民 有 林	合 計
		林 野 庁 所 管			その他	計	公有林	私有林	計						
		国有林野法	官行造林	小 計											
南 信 州	飯田市	65,866	14,615.55	621.25	15,236.80		15,236.80	15,241.19	25,092.07	40,333.26	55,570.06	2,987,559	94,538	7,163,677	10,151,236
	松川町	7,279	956.17	92.94	1,049.11		1,049.11	1,356.58	2,360.40	3,716.98	4,766.09	152,631	10,776	749,134	901,765
	高森町	4,536		62.39	62.39		62.39	1,183.78	1,307.71	2,491.49	2,553.88	7,706	7,706	528,216	535,922
	阿南町	12,307		283.37	283.37		283.37	574.22	9,595.42	10,169.64	10,453.01	38,439	38,439	1,950,498	1,988,937
	阿智村	21,443	1,375.23	790.97	2,166.20		2,166.20	2,833.75	14,505.46	17,339.21	19,505.41	320,590	123,582	3,248,521	3,569,111
	平谷村	7,737			0.00		0.00	2,595.24	4,806.17	7,401.41	7,401.41			1,274,138	1,274,138
	根羽村	8,997			0.00		0.00	2,740.62	5,697.30	8,437.92	8,437.92			2,313,658	2,313,658
	下條村	3,812	304.44	12.87	317.31		317.31	22.08	2,302.18	2,324.26	2,641.57	69,343	1,929	435,123	504,466
	売木村	4,343		22.74	22.74		22.74	559.68	3,245.26	3,804.94	3,827.68	6,595	6,595	866,385	872,980
	天龍村	10,944			0.00		0.00	619.78	9,604.60	10,224.38	10,224.38			2,246,357	2,246,357
	泰阜村	6,459			0.00		0.00	139.55	5,460.48	5,600.03	5,600.03			910,258	910,258
	喬木村	6,661	954.41	241.89	1,196.30		1,196.30	1,648.26	2,604.82	4,253.08	5,449.38	210,871	45,968	826,069	1,036,940
	豊丘村	7,679	1,154.78	170.22	1,325.00		1,325.00	1,632.09	3,320.51	4,952.60	6,277.60	313,022	46,397	1,003,712	1,316,734
	大鹿村	24,828	8,333.27		8,333.27		8,333.27	7,761.88	7,702.00	15,463.88	23,797.15	1,362,240		2,948,490	4,310,730
小 計	192,891	27,693.85	2,298.64	29,992.49	0	29,992.49	38,908.70	97,604.38	136,513.08	166,505.57	5,468,996	375,930	26,464,236	31,933,232	
木 曾	上松町	16,842	10,815.87		10,815.87		10,815.87	330.37	4,627.86	4,958.23	15,774.10	2,518,710		844,845	3,363,555
	南木曾町	21,593	14,148.86	110.84	14,259.70		14,259.70	943.87	5,171.10	6,114.97	20,374.67	3,546,382	32,410	1,259,116	4,805,498
	木曾町	47,603	12,770.38		12,770.38		12,770.38	2,651.63	27,525.12	30,176.75	42,947.13	2,779,034		5,877,103	8,656,137
	木祖村	14,050	7,830.05		7,830.05		7,830.05	1,396.13	3,585.80	4,981.93	12,811.98	1,674,563		1,156,525	2,831,088
	王滝村	31,082	25,887.28		25,887.28		25,887.28	2,787.57	1,076.21	3,863.78	29,751.06	5,879,062		720,771	6,599,833
	大桑村	23,447	17,570.67		17,570.67		17,570.67	1,218.07	3,651.81	4,869.88	22,440.55	3,644,503		939,632	4,584,135
	小 計	154,617	89,023.11	110.84	89,133.95	0	89,133.95	9,327.64	45,637.90	54,965.54	144,099.49	20,042,254	32,410	10,797,992	30,840,246
松 本	松本市	97,847	40,152.18	20.13	40,172.31		40,172.31	18,191.31	20,080.80	38,272.11	78,444.42	6,040,544	4,013	6,694,749	12,735,293
	塩尻市	28,998	5,997.40		5,997.40		5,997.40	1,814.37	14,018.40	15,832.77	21,830.17	1,407,859		3,282,170	4,690,029
	安曇野市	33,178	9,509.20		9,509.20		9,509.20	3,833.82	6,639.79	10,473.61	19,982.81	1,139,606		1,818,408	2,958,014
	麻績村	3,438			0.00		0.00	632.44	1,696.40	2,328.84	2,328.84			479,476	479,476
	生坂村	3,905			0.00		0.00	421.86	2,638.51	3,060.37	3,060.37			402,813	402,813
	山形村	2,498			0.00		0.00	615.83	658.78	1,274.61	1,274.61			333,767	333,767
	朝日村	7,062		62.27	62.27		62.27	1,575.15	4,509.62	6,084.77	6,147.04	9,806	9,806	1,241,684	1,253,198
	筑北村	9,947		56.63	56.63		56.63	2,425.16	5,831.03	8,256.19	8,312.82	11,514	11,514	1,361,746	1,371,552
	小 計	186,873	55,658.78	139.03	55,797.81	0	55,797.81	29,509.94	56,073.33	85,583.27	141,381.08	8,609,329	25,333	15,614,813	24,224,142

第7表 市町村別・国有林民有林別・森林面積及び蓄積

(単位 面積:ha 蓄積:m³)

	市町村名	地域総面積	森 林 面 積							蓄 積					
			国 有 林			民 有 林				合 計	国 有 林	うち 官行造林	民 有 林	合 計	
			林 野 庁 所 管			その他	計	公有林	私有林						計
			国有林野法	官行造林	小 計										
北 ア ル プ ス	大 町 市	56,515	29,921.40		29,921.40	232	30,153.40	883.66	18,329.29	19,212.95	49,366.35	2,055,725		3,098,797	5,154,522
	池 田 町	4,016			0.00		0.00	63.27	2,083.87	2,147.14	2,147.14			358,543	358,543
	松 川 村	4,707	926.83		926.83	3	929.83	275.65	1,412.62	1,688.27	2,618.10	121,634		288,400	410,034
	白 馬 村	18,936	5,059.16	35.78	5,094.94		5,094.94	2,049.71	8,570.46	10,620.17	15,715.11	380,197	8,799	1,327,844	1,708,041
	小 谷 村	26,791	7,130.89	86.72	7,217.61		7,217.61	4,310.56	12,128.00	16,438.56	23,656.17	887,454	7,687	2,460,161	3,347,615
	小 計	110,965	43,038.28	122.50	43,160.78	235	43,395.78	7,582.85	42,524.24	50,107.09	93,502.87	3,445,010	16,486	7,533,745	10,978,755
長	長 野 市	83,481	11,039.29		11,039.29	4	11,043.29	6,163.31	35,246.47	41,409.78	52,453.07	1,633,512		9,737,801	11,371,313
	須 坂 市	14,967	1,796.04	52.25	1,848.29		1,848.29	1,768.35	6,566.45	8,334.80	10,183.09	176,184	14,944	2,187,900	2,364,084
	千 曲 市	11,979			0.00		0.00	2,720.99	4,197.58	6,918.57	6,918.57			1,550,713	1,550,713
	坂 城 町	5,364			0.00		0.00	449.87	3,146.93	3,596.80	3,596.80			795,992	795,992
	小 布 施 町	1,912			0.00		0.00	2.48	251.80	254.28	254.28			44,153	44,153
	高 山 村	9,856	829.82		829.82		829.82	2,466.69	5,085.89	7,552.58	8,382.40	82,324		1,636,477	1,718,801
野	信 濃 町	14,930	5,556.56		5,556.56		5,556.56	451.74	4,803.48	5,255.22	10,811.78	1,093,181		1,252,928	2,346,109
	飯 綱 町	7,500	365.89		365.89		365.89	318.57	3,287.10	3,605.67	3,971.56	56,999		873,383	930,382
	小 川 村	5,811		84.43	84.43		84.43	109.13	4,145.39	4,254.52	4,338.95	24,292	24,292	988,993	1,013,285
	小 計	155,800	19,587.60	136.68	19,724.28	4	19,728.28	14,451.13	66,731.09	81,182.22	100,910.50	3,066,492	39,236	19,068,340	22,134,832
北 信	中 野 市	11,218			0.00		0.00	244.32	4,338.21	4,582.53	4,582.53			1,274,906	1,274,906
	飯 山 市	20,243	2,372.38		2,372.38		2,372.38	1,045.97	8,695.07	9,741.04	12,113.42	361,523		2,128,166	2,489,689
	山ノ内町	26,590	5,581.28		5,581.28		5,581.28	3,122.73	14,738.87	17,861.60	23,442.88	880,633		3,219,256	4,099,889
	木 島 平 村	9,932	5,574.75		5,574.75		5,574.75	249.41	2,296.68	2,546.09	8,120.84	922,511		739,528	1,662,039
	野 沢 温 泉 村	5,796	1,492.19		1,492.19		1,492.19	333.94	2,843.64	3,177.58	4,669.77	269,069		817,396	1,086,465
	栄 村	27,166	13,684.05	112.45	13,796.50		13,796.50	1,427.18	9,866.35	11,293.53	25,090.03	1,970,034	14,653	2,341,135	4,311,169
小 計	100,945	28,704.65	112.45	28,817.10	0	28,817.10	6,423.55	42,778.82	49,202.37	78,019.47	4,403,770	14,653	10,520,387	14,924,157	
計	1,356,160	364,071.79	3,962.17	368,033.96	257	368,290.96	178,670.41	509,396.50	688,066.91	1,056,357.87	62,545,624	730,478	141,969,906	204,515,530	

注)1 その他の国有林(特殊法人含)面積については、2020年世界農林業センサスによる

ただし、国立大学等の独立法人化に伴う森林については民有林に編入

注)2 四捨五入のため、加算値と計は必ずしも一致しない

注)3 地域総面積は、ながの県勢要覧令和5年度版による。ただし、集計は各市町村の地域総面積の集計としている。

第8表 市町村別・所有形態別・資源表

地域振興局	市町村名	所有形態	総数		立						木					
					総数		針葉樹		広葉樹		人		工		林	
					面積	材積	面積	材積	面積	材積	面積	材積	面積	材積	面積	材積
			面積	材積	面積	材積	面積	材積	面積	材積	面積	材積	面積	材積		
佐久	小諸市	総数	2,161.29	469,215	2,134.00	469,113	1,412.85	391,486	721.15	77,627	1,077.38	305,473	1,055.54	304,353	21.84	1,120
		県	4.14	932	4.10	932	2.75	800	1.35	132	1.08	394	1.08	394		0
		市町村	65.05	14,680	63.95	14,680	37.18	11,822	26.77	2,858	31.09	10,483	31.09	10,483		0
		財産区	32.85	7,139	31.61	7,139	29.17	6,913	2.44	226	22.45	5,387	22.45	5,387		0
		集落	11.01	3,072	10.95	3,072	10.76	3,054	0.19	18	9.29	2,721	9.29	2,721		0
		団体	307.82	75,602	305.86	75,602	280.52	73,134	25.34	2,468	246.00	63,480	238.57	63,164	7.43	316
		その他	1,740.42	367,790	1,717.53	367,688	1,052.47	295,763	665.06	71,925	767.47	223,008	753.06	222,204	14.41	804
佐久	佐久市	総数	20,587.09	4,908,400	20,188.69	4,908,058	14,163.99	4,281,696	6,024.70	626,362	12,866.12	3,922,402	12,787.19	3,917,694	78.93	4,708
		県	585.64	142,184	563.10	142,184	468.70	134,223	94.40	7,961	472.68	132,736	461.29	132,099	11.39	637
		市町村	2,563.35	603,510	2,530.06	603,473	1,826.11	525,647	703.95	77,826	1,735.72	499,863	1,722.94	499,160	12.78	703
		財産区	5,308.12	1,302,003	5,203.64	1,301,698	3,965.36	1,176,128	1,238.28	125,570	3,607.48	1,064,851	3,598.01	1,064,498	9.47	353
		集落	1,234.19	334,916	1,220.05	334,916	1,038.01	315,906	182.04	19,010	968.30	298,680	966.73	298,549	1.57	131
		団体	822.28	187,622	811.29	187,622	546.47	162,424	264.82	25,198	500.32	151,218	495.66	150,922	4.66	296
		その他	10,073.51	2,338,165	9,860.55	2,338,165	6,319.34	1,967,368	3,541.21	370,797	5,581.62	1,775,054	5,542.56	1,772,466	39.06	2,588
小海町	小海町	総数	7,400.35	1,949,011	7,281.80	1,948,960	5,406.48	1,753,195	1,875.32	195,765	5,212.26	1,699,731	5,160.23	1,696,654	52.03	3,077
		県	847.56	212,947	803.00	212,896	705.17	204,896	97.83	8,000	662.65	198,763	662.65	198,763		0
		市町村	450.53	131,397	432.46	131,397	355.61	122,261	76.85	9,136	354.71	121,968	354.41	121,957	0.30	11
		財産区	1,253.56	344,480	1,244.86	344,480	1,023.43	324,878	221.43	19,602	1,043.94	322,517	1,002.65	319,798	41.29	2,719
		集落	1,140.46	287,710	1,126.23	287,710	785.89	252,511	340.34	35,199	736.16	239,715	732.74	239,453	3.42	262
		団体	100.29	29,403	100.28	29,403	85.55	27,748	14.73	1,655	83.75	27,303	83.75	27,303		0
		その他	3,607.95	943,074	3,574.97	943,074	2,450.83	820,901	1,124.14	122,173	2,331.05	789,465	2,324.03	789,380	7.02	85
佐久穂町	佐久穂町	総数	11,349.89	2,785,553	11,145.41	2,785,477	7,251.83	2,355,826	3,893.58	429,651	6,570.23	2,135,266	6,535.04	2,133,220	35.19	2,046
		県	10.00	2,420	10.00	2,420	10.00	2,420		0	10.00	2,420	10.00	2,420		0
		市町村	4,563.33	1,133,269	4,495.37	1,133,269	3,009.89	959,836	1,485.48	173,433	2,959.81	946,039	2,953.84	945,632	5.97	407
		財産区	17.48	5,462	17.37	5,462	16.61	5,376	0.76	86	11.57	4,121	11.57	4,121		0
		集落	392.40	84,828	375.46	84,752	208.68	67,383	166.78	17,369	202.50	65,195	198.40	64,999	4.10	196
		団体	984.08	268,602	973.36	268,602	826.17	252,513	147.19	16,089	826.90	252,487	825.27	252,298	1.63	189
		その他	5,382.60	1,290,972	5,273.85	1,290,972	3,180.48	1,068,298	2,093.37	222,674	2,559.45	865,004	2,535.96	863,750	23.49	1,254
川上村	川上村	総数	13,466.55	3,387,608	12,870.56	3,375,915	9,137.92	2,952,179	3,732.64	423,736	8,526.82	2,729,069	8,443.58	2,718,784	83.24	10,285
		県	12.03	3,197	9.29	3,197	9.26	3,193	0.03	4	9.26	3,193	9.26	3,193		0
		市町村	4,070.87	921,637	3,796.08	915,512	2,506.20	771,092	1,289.88	144,420	2,132.86	618,484	2,083.72	611,672	49.14	6,812
		財産区	36.66	7,142	35.54	7,142	14.47	4,736	21.07	2,406	13.35	4,432	13.35	4,432		0
		集落	4,990.20	1,189,770	4,764.02	1,184,202	3,119.00	998,468	1,645.02	185,734	2,979.01	955,188	2,950.40	952,149	28.61	3,039
		団体	902.30	249,687	887.94	249,687	780.59	236,352	107.35	13,335	774.67	233,498	772.47	233,310	2.20	188
		その他	3,454.49	1,016,175	3,377.69	1,016,175	2,708.40	938,338	669.29	77,837	2,617.67	914,274	2,614.38	914,028	3.29	246
南牧村	南牧村	総数	6,287.99	1,442,382	6,149.81	1,442,382	3,991.65	1,228,691	2,158.16	213,691	3,915.16	1,202,691	3,893.08	1,201,649	22.08	1,042
		県	317.31	47,744	301.67	47,744	247.60	44,117	54.07	3,627	252.44	43,933	246.66	43,756	5.78	177
		市町村	461.41	120,240	451.88	120,240	376.28	113,694	75.60	6,546	376.02	112,443	372.51	112,429	3.51	14
		財産区	1,705.58	381,722	1,642.17	381,722	1,032.25	318,325	609.92	63,397	990.57	305,395	988.81	305,281	1.76	114
		集落	60.66	15,448	59.96	15,448	38.18	13,063	21.78	2,385	38.00	13,017	38.00	13,017		0
		団体	234.89	35,843	232.37	35,843	73.00	20,569	159.37	15,274	74.97	20,340	69.30	19,789	5.67	551
		その他	3,508.14	841,385	3,461.76	841,385	2,224.34	718,923	1,237.42	122,462	2,183.16	707,563	2,177.80	707,377	5.36	186
南相木村	南相木村	総数	3,811.79	943,541	3,675.91	938,406	2,736.20	844,886	939.71	93,520	2,577.60	803,400	2,562.20	802,647	15.40	753
		県		0		0		0		0		0		0		0
		市町村	1,312.06	284,689	1,227.13	281,899	838.90	243,172	388.23	38,727	803.49	234,433	796.94	234,147	6.55	286
		財産区	25.88	8,035	24.54	8,035	24.27	7,999	0.27	36	24.16	7,969	24.16	7,969		0
		集落	178.47	47,511	176.54	47,511	153.36	46,200	23.18	1,311	152.41	45,958	152.28	45,947	0.13	11
		団体	15.86	3,112	15.76	3,112	12.93	2,926	2.83	186	12.93	2,926	12.93	2,926		0
		その他	2,279.52	600,194	2,231.94	597,849	1,706.74	544,589	525.20	53,260	1,584.61	512,114	1,575.89	511,658	8.72	456
北相木村	北相木村	総数	3,750.20	981,418	3,607.77	977,974	2,680.48	871,386	927.29	106,588	2,520.68	827,197	2,515.34	826,736	5.34	461
		県	0.06	8	0.06	8		0	0.06	8		0		0		0
		市町村	1,258.19	337,697	1,193.51	336,938	935.07	308,198	258.44	28,740	916.08	300,863	911.81	300,473	4.27	390
		財産区		0		0		0		0		0		0		0
		集落	31.24	9,646	30.35	9,646	29.25	9,530	1.10	116	28.35	9,339	28.35	9,339		0
		団体		0		0		0		0		0		0		0
		その他	2,460.71	634,067	2,383.85	631,382	1,716.16	553,658	667.69	77,724	1,576.25	516,995	1,575.18	516,924	1.07	71

(単位 面積 : ha 材積 : m3)

地						竹 林	無 立 木 地								困 更 難 新 地	
天		然		林			総 数	伐 跡	未 立 木 地	岩 石 地	崩 壊 地	は げ 山	林 道 敷	林 地 開 発		
面 積	材 積	面 積	材 積	面 積	材 積											
面 積	材 積	面 積	材 積	面 積	材 積											
1,056.62	163,640	357.31	87,133	699.31	76,507	4.63	21.79	0.69	5.42	8.00	3.16		4.52	0.87	102	
3.02	538	1.67	406	1.35	132		0.04			0.04						
32.86	4,197	6.09	1,339	26.77	2,858		1.10		0.35	0.74			0.01			
9.16	1,752	6.72	1,526	2.44	226		1.24			0.62	0.62					
1.66	351	1.47	333	0.19	18		0.06						0.06			
59.86	12,122	41.95	9,970	17.91	2,152		1.96		1.05		0.14		0.77			
950.06	144,680	299.41	73,559	650.65	71,121	4.63	17.39	0.69	4.02	6.60	2.40		3.68	0.87	102	
7,322.57	985,656	1,376.80	364,002	5,945.77	621,654	15.58	378.65	106.41	105.76	56.24	35.58	0.47	74.19	4.17	342.00	
90.42	9,448	7.41	2,124	83.01	7,324		22.54	1.29	1.84	9.45	0.25		9.71			
794.34	103,610	103.17	26,487	691.17	77,123	0.32	32.40		2.58	5.19	6.47		18.16	0.57	37	
1,596.16	236,847	367.35	111,630	1,228.81	125,217	0.18	100.70	7.43	11.38	32.78	23.67	0.07	25.37	3.60	305	
251.75	36,236	71.28	17,357	180.47	18,879	0.40	13.74	9.25	1.10		0.16		3.23			
310.97	36,404	50.81	11,502	260.16	24,902	0.11	10.88	0.82	1.96	4.91	1.63		1.56			
4,278.93	563,111	776.78	194,902	3,502.15	368,209	14.57	198.39	87.62	86.90	3.91	3.40	0.40	16.16			
2,069.54	249,229	246.25	56,541	1,823.29	192,688	3.50	114.05	8.43	11.69	47.86	15.57		30.50	1.00	51.00	
140.35	14,133	42.52	6,133	97.83	8,000		43.56		4.25	31.61	0.15		7.55	1.00	51	
77.75	9,429	1.20	304	76.55	9,125		18.07		0.30	4.10	10.83		2.84			
200.92	21,963	20.78	5,080	180.14	16,883		8.70		0.24	1.18	0.13		7.15			
390.07	47,995	53.15	13,058	336.92	34,937	1.36	12.87		1.37	6.05	0.84		4.61			
16.53	2,100	1.80	445	14.73	1,655		0.01						0.01			
1,243.92	153,609	126.80	31,521	1,117.12	122,088	2.14	30.84	8.43	5.53	4.92	3.62		8.34			
4,575.18	650,211	716.79	222,606	3,858.39	427,605	2.96	201.01	21.14	71.33	27.23	14.09		67.22	0.51	76.00	
0		0		0												
1,535.56	187,230	56.05	14,204	1,479.51	173,026		67.96		18.66	13.60	11.13		24.57			
5.80	1,341	5.04	1,255	0.76	86		0.11						0.11			
172.96	19,557	10.28	2,384	162.68	17,173		16.43	3.88	9.35		0.25		2.95	0.51	76	
146.46	16,115	0.90	215	145.56	15,900		10.72		1.07	6.01			3.64			
2,714.40	425,968	644.52	204,548	2,069.88	221,420	2.96	105.79	17.26	42.25	7.62	2.71		35.95			
4,343.74	646,846	694.34	233,395	3,649.40	413,451		541.39	77.35	81.42	271.88	73.92	1.39	35.43	54.60	11,693.00	
0.03	4		0	0.03	4		2.74		2.74							
1,663.22	297,028	422.48	159,420	1,240.74	137,608		249.79	19.29	13.48	149.83	52.02	0.95	14.22	25.00	6,125	
22.19	2,710	1.12	304	21.07	2,406		1.12			1.12						
1,785.01	229,014	168.60	46,319	1,616.41	182,695		196.58	20.87	41.70	106.65	13.00		14.36	29.60	5,568	
113.27	16,189	8.12	3,042	105.15	13,147		14.36		2.96	6.46	4.37		0.57			
760.02	101,901	94.02	24,310	666.00	77,591		76.80	37.19	20.54	7.82	4.53	0.44	6.28			
2,234.65	239,691	98.57	27,042	2,136.08	212,649		138.18	24.64	61.83	21.63	12.13		17.95			
49.23	3,811	0.94	361	48.29	3,450		15.64		15.56				0.08			
75.86	7,797	3.77	1,265	72.09	6,532		9.53	1.13	1.91	1.93	0.26		4.30			
651.60	76,327	43.44	13,044	608.16	63,283		63.41	3.91	34.46	15.73	5.50		3.81			
21.96	2,431	0.18	46	21.78	2,385		0.70		0.40	0.30						
157.40	15,503	3.70	780	153.70	14,723		2.52		1.92				0.60			
1,278.60	133,822	46.54	11,546	1,232.06	122,276		46.38	19.60	7.58	3.67	6.37		9.16			
1,098.31	135,006	174.00	42,239	924.31	92,767	0.65	102.91	9.43	4.04	61.89	9.73		17.82	32.32	5,135.00	
0																
423.64	47,466	41.96	9,025	381.68	38,441	0.04	69.12	3.26	3.12	52.22	6.07		4.45	15.77	2,790	
0.38	66	0.11	30	0.27	36		1.34			1.34						
24.13	1,553	1.08	253	23.05	1,300		1.93			0.53			1.40			
2.83	186		0	2.83	186		0.10						0.10			
647.33	85,735	130.85	32,931	516.48	52,804	0.61	30.42	6.17	0.92	7.80	3.66		11.87	16.55	2,345	
1,087.09	150,777	165.14	44,650	921.95	106,127	0.52	114.66	11.61	7.73	59.64	4.40		31.28	27.25	3,444.00	
0.06	8		0	0.06	8											
277.43	36,075	23.26	7,725	254.17	28,350		59.48	1.17	5.47	36.17	1.31		15.36	5.20	759	
0																
2.00	307	0.90	191	1.10	116		0.89			0.54			0.35			
0																
807.60	114,387	140.98	36,734	666.62	77,653	0.52	54.29	10.44	2.26	22.93	3.09		15.57	22.05	2,685	

第8表 市町村別・所有形態別・資源表

地域振興局	市町村名	所有形態	総数		立						木					
					総数		針葉樹		広葉樹		人		工		林	
					面積	材積	面積	材積	面積	材積	面積	材積	面積	材積	面積	材積
					面積	材積	面積	材積	面積	材積	面積	材積	面積	材積	面積	材積
佐久	軽井沢町	総数	2,888.43	552,440	2,872.07	552,440	1,176.15	358,151	1,695.92	194,289	1,129.81	344,113	1,119.94	343,089	9.87	1,024
		県		0		0		0		0		0				
		市町村	88.35	18,311	88.34	18,311	42.69	13,787	45.65	4,524	42.69	13,787	42.69	13,787		0
		財産区		0		0		0		0		0				
		集落	11.49	1,922	11.49	1,922	1.95	726	9.54	1,196	0.94	307	0.94	307		0
		団体	315.04	74,271	309.35	74,271	241.31	67,127	68.04	7,144	238.96	66,303	238.48	66,260	0.48	43
	その他	2,473.55	457,936	2,462.89	457,936	890.20	276,511	1,572.69	181,425	847.22	263,716	837.83	262,735	9.39	981	
	御代田町	総数	1,440.93	312,981	1,415.26	312,981	871.51	256,800	543.75	56,181	868.79	250,572	840.53	249,239	28.26	1,333
		県	46.29	13,528	42.69	13,528	37.95	13,114	4.74	414	37.32	12,929	37.32	12,929		0
		市町村	16.93	3,863	16.84	3,863	9.63	3,090	7.21	773	8.26	2,770	8.03	2,763	0.23	7
財産区		0.71	193	0.71	193	0.63	184	0.08	9	0.33	112	0.33	112		0	
集落		0.83	315	0.83	315	0.72	303	0.11	12	0.72	303	0.72	303		0	
団体		232.17	50,041	227.18	50,041	184.74	46,302	42.44	3,739	191.21	46,204	183.31	45,798	7.90	406	
その他	1,144.00	245,041	1,127.01	245,041	637.84	193,807	489.17	51,234	630.95	188,254	610.82	187,334	20.13	920		
立科町	総数	3,372.96	716,920	3,322.19	716,920	2,207.41	609,543	1,114.78	107,377	1,978.42	528,522	1,926.10	525,838	52.32	2,684	
	県	3.46	525	2.92	525	1.36	355	1.56	170	1.38	299	1.10	287	0.28	12	
	市町村	2,304.65	478,275	2,264.87	478,275	1,466.86	404,154	798.01	74,121	1,369.00	358,562	1,324.43	356,213	44.57	2,349	
	財産区	156.38	45,693	154.49	45,693	146.25	44,743	8.24	950	141.50	43,429	140.88	43,362	0.62	67	
	集落	35.75	10,175	35.66	10,175	32.38	9,816	3.28	359	27.41	8,537	27.41	8,537		0	
	団体	49.44	11,112	48.82	11,112	44.84	10,676	3.98	436	43.83	10,439	43.83	10,439		0	
その他	823.28	171,140	815.43	171,140	515.72	139,799	299.71	31,341	395.30	107,256	388.45	107,000	6.85	256		
佐久町	総数	76,517.47	18,449,469	74,663.47	18,428,626	51,036.47	15,903,839	23,627.00	2,524,787	47,243.27	14,748,436	46,838.77	14,719,903	404.50	28,533	
	県	1,826.49	423,485	1,736.83	423,434	1,482.79	403,118	254.04	20,316	1,446.81	394,667	1,429.36	393,841	17.45	826	
	市町村	17,154.72	4,047,568	16,560.49	4,037,857	11,404.42	3,476,753	5,156.07	561,104	10,729.73	3,219,695	10,602.41	3,208,716	127.32	10,979	
	財産区	8,537.22	2,101,869	8,354.93	2,101,564	6,252.44	1,889,282	2,102.49	212,282	5,855.35	1,758,213	5,802.21	1,754,960	53.14	3,253	
	集落	8,086.70	1,985,313	7,811.54	1,979,669	5,418.18	1,716,960	2,393.36	262,709	5,143.09	1,638,960	5,105.26	1,635,321	37.83	3,639	
	団体	3,964.17	985,295	3,912.21	985,295	3,076.12	899,771	836.09	85,524	2,993.54	874,198	2,963.57	872,209	29.97	1,989	
その他	36,948.17	8,905,939	36,287.47	8,900,807	23,402.52	7,517,955	12,884.95	1,382,852	21,074.75	6,862,703	20,935.96	6,854,856	138.79	7,847		
上田	上田市	総数	27,524.44	6,101,563	26,573.10	6,063,882	16,199.83	4,926,463	10,373.27	1,137,419	13,742.75	4,251,742	13,471.53	4,232,765	271.22	18,977
		県	634.02	171,534	608.48	171,534	557.89	166,466	50.59	5,068	544.18	162,526	539.62	162,151	4.56	375
		市町村	6,105.20	1,551,096	5,892.93	1,530,853	4,421.90	1,361,396	1,471.03	169,457	3,921.39	1,225,440	3,865.21	1,217,903	56.18	7,537
		財産区	2,746.07	658,417	2,716.16	658,417	1,839.86	556,649	876.30	101,768	1,468.44	457,762	1,449.77	456,335	18.67	1,427
		集落	2,826.72	554,910	2,681.42	554,887	1,540.02	434,633	1,141.40	120,254	1,337.38	373,392	1,277.08	370,224	60.30	3,168
		団体	2,708.90	520,791	2,462.28	503,376	1,536.35	413,945	925.93	89,431	1,412.60	381,673	1,397.90	380,598	14.70	1,075
	その他	12,503.53	2,644,815	12,211.83	2,644,815	6,303.81	1,993,374	5,908.02	651,441	5,058.76	1,650,949	4,941.95	1,645,554	116.81	5,395	
	東御市	総数	1,904.75	391,484	1,874.93	390,755	1,167.42	316,239	707.51	74,516	1,053.32	284,214	1,025.80	282,522	27.52	1,692
		県	3.81	787	3.80	787	2.13	582	1.67	205	1.83	502	1.83	502		0
		市町村	48.23	11,197	47.15	11,197	35.12	9,771	12.03	1,426	32.52	9,055	32.07	9,020	0.45	35
財産区		26.28	5,030	23.98	5,030	23.80	5,011	0.18	19	23.02	4,805	23.02	4,805		0	
集落		10.08	1,961	9.77	1,961	6.70	1,585	3.07	376	5.39	1,268	5.39	1,268		0	
その他	614.59	143,599	609.34	143,599	550.37	138,810	58.97	4,789	542.77	136,003	533.39	135,478	9.38	525		
長和町	総数	1,201.76	228,910	1,180.89	228,181	549.30	160,480	631.59	67,701	447.79	132,581	430.10	131,449	17.69	1,132	
	県	2.96	716	2.64	716	1.75	619	0.89	97	1.69	605	1.69	605		0	
	市町村	999.57	223,907	967.18	223,907	639.68	185,336	327.50	38,571	627.99	179,369	612.25	177,965	15.74	1,404	
	財産区	1,974.77	489,048	1,927.95	489,048	1,414.36	431,871	513.59	57,177	1,390.84	412,670	1,336.23	409,074	54.61	3,596	
	集落	1,124.04	312,247	1,093.86	312,247	871.35	286,570	222.51	25,677	806.44	269,097	803.77	268,946	2.67	151	
	団体	124.20	30,505	123.03	30,505	118.35	29,945	4.68	560	118.35	29,945	118.35	29,945		0	
その他	3,374.03	798,155	3,284.03	798,155	2,184.67	686,991	1,099.36	111,164	1,811.13	587,883	1,794.12	587,362	17.01	521		
青木村	総数	3,696.52	937,393	3,634.33	937,393	2,659.93	830,976	974.40	106,417	2,297.08	724,111	2,244.33	722,105	52.75	2,006	
	県	0.29	45	0.29	45	0.03	11	0.26	34	0.03	11	0.03	11		0	
	市町村	775.83	204,943	755.45	204,943	625.00	191,482	130.45	13,461	550.89	166,801	529.26	165,561	21.63	1,240	
	財産区	21.58	9,495	21.58	9,495	21.58	9,495		0	21.58	9,495	21.58	9,495		0	
	集落	919.18	226,192	909.87	226,192	629.78	192,847	280.09	33,345	568.15	176,616	565.24	176,370	2.91	246	
	団体	34.86	8,808	34.56	8,808	30.92	8,391	3.64	417	29.62	8,088	29.62	8,088		0	
その他	1,944.78	487,910	1,912.58	487,910	1,352.62	428,750	559.96	59,160	1,126.81	363,100	1,098.60	362,580	28.21	520		

(単位 面積：ha 材積：m3)

地						竹 林	無 立 木 地								困 難 地 更 新	
天		然		林			総 数	伐 跡	未 立 木 地	岩 石 地	崩 壊 地	は げ 山	林 道 敷	林 地 開 発		
面 積	材 積	面 積	材 積	面 積	材 積										面 積	材 積
1,742.26	208,327	56.21	15,062	1,686.05	193,265	0.05	16.31		4.41		3.92		7.98			
	0															
45.65	4,524		0	45.65	4,524		0.01						0.01			
	0															
10.55	1,615	1.01	419	9.54	1,196											
70.39	7,968	2.83	867	67.56	7,101		5.69		2.16				3.53			
1,615.67	194,220	52.37	13,776	1,563.30	180,444	0.05	10.61		2.25		3.92		4.44			
546.47	62,409	30.98	7,561	515.49	54,848	0.56	25.11	0.43	5.66	10.26	2.99		5.77			
5.37	599	0.63	185	4.74	414		3.60			3.60						
8.58	1,093	1.60	327	6.98	766		0.09						0.09			
0.38	81	0.30	72	0.08	9											
0.11	12		0	0.11	12											
35.97	3,837	1.43	504	34.54	3,333		4.99			4.14			0.85			
496.06	56,787	27.02	6,473	469.04	50,314	0.56	16.43	0.43	5.66	2.52	2.99		4.83			
1,343.77	188,398	281.31	83,705	1,062.46	104,693	1.34	49.43	1.75	32.60	0.38	9.28		5.42			
1.54	226	0.26	68	1.28	158		0.54		0.54							
895.87	119,713	142.43	47,941	753.44	71,772		39.78		26.86	0.38	9.04		3.50			
12.99	2,264	5.37	1,381	7.62	883		1.89		1.86				0.03			
8.25	1,638	4.97	1,279	3.28	359		0.09						0.09			
4.99	673	1.01	237	3.98	436		0.62		0.62							
420.13	63,884	127.27	32,799	292.86	31,085	1.34	6.51	1.75	2.72		0.24		1.80			
27,420.20	3,680,190	4,197.70	1,183,936	23,222.50	2,496,254	29.79	1,703.49	261.88	391.89	565.01	184.77	1.86	298.08	120.72	20,843.00	
290.02	28,767	53.43	9,277	236.59	19,490		88.66	1.29	24.93	44.70	0.40		17.34	1.00	51.00	
5,830.76	818,162	802.01	268,037	5,028.75	550,125	0.36	547.33	24.85	72.73	264.16	97.13	0.95	87.51	46.54	9,711.00	
2,499.58	343,351	450.23	134,322	2,049.35	209,029	0.18	178.51	11.34	47.94	52.77	29.92	0.07	36.47	3.60	305.00	
2,668.45	340,709	312.92	81,639	2,355.53	259,070	1.76	243.29	34.00	53.92	114.07	14.25		27.05	30.11	5,644.00	
918.67	111,097	112.55	27,562	806.12	83,535	0.11	51.85	0.82	11.74	21.52	6.14		11.63			
15,212.72	2,038,104	2,466.56	663,099	12,746.16	1,375,005	27.38	593.85	189.58	180.63	67.79	36.93	0.84	118.08	39.47	5,132.00	
12,830.35	1,812,140	2,728.30	693,698	10,102.05	1,118,442	71.65	655.56	47.51	144.36	114.68	47.54	1.42	300.05	224.13	37,681.00	
64.30	9,008	18.27	4,315	46.03	4,693	0.15	25.39		7.06	8.46	2.22		7.65			
1,971.54	305,413	556.69	143,493	1,414.85	161,920	1.74	129.15	17.90	25.90	34.35	19.08		31.92	81.38	20,243	
1,247.72	200,655	390.09	100,314	857.63	100,341	0.69	29.22	5.36	1.97	2.88	6.47	0.15	12.39			
1,344.04	181,495	262.94	64,409	1,081.10	117,086	0.42	144.65	5.95	7.69	21.50	3.19		106.32	0.23	23	
1,049.68	121,703	138.45	33,347	911.23	88,356	1.41	102.69		75.09	15.13	7.66		4.81	142.52	17,415	
7,153.07	993,866	1,361.86	347,820	5,791.21	646,046	67.24	224.46	18.30	26.65	32.36	8.92	1.27	136.96			
821.61	106,541	141.62	33,717	679.99	72,824	5.77	21.41	3.21	1.49	6.88	0.07		9.76	2.64	729.00	
1.97	285	0.30	80	1.67	205		0.01			0.01						
14.63	2,142	3.05	751	11.58	1,391		1.08		0.16				0.92			
0.96	225	0.78	206	0.18	19		2.30						2.30			
4.38	693	1.31	317	3.07	376		0.31		0.08				0.23			
66.57	7,596	16.98	3,332	49.59	4,264	0.04	5.21	1.78		2.00	0.07		1.36			
733.10	95,600	119.20	29,031	613.90	66,569	5.73	12.50	1.43	1.25	4.87			4.95	2.64	729	
2,642.25	375,009	563.75	147,435	2,078.50	227,574	11.42	189.46	60.52	19.24	42.57	14.78		35.46	16.89		
0.95	111	0.06	14	0.89	97	0.03	0.29		0.29							
339.19	44,538	27.43	7,371	311.76	37,167	0.74	31.65	4.93	0.26	11.06	9.93		5.47			
537.11	76,378	78.13	22,797	458.98	53,581		46.82	7.78	3.62	18.49	1.24		10.90	4.79		
287.42	43,150	67.58	17,624	219.84	25,526		30.18	16.77	1.98	2.90	0.83		5.11	2.59		
4.68	560		0	4.68	560		1.17		0.98				0.19			
1,472.90	210,272	390.55	99,629	1,082.35	110,643	10.65	79.35	31.04	12.11	10.12	2.78		13.79	9.51		
1,337.25	213,282	415.60	108,871	921.65	104,411	20.65	41.54	5.22	2.48	9.22	3.74	0.52	17.13	3.23		
0.26	34		0	0.26	34											
204.56	38,142	95.74	25,921	108.82	12,221		20.38	4.03	1.32	7.71	0.99		6.33			
	0		0		0											
341.72	49,576	64.54	16,477	277.18	33,099		9.31		0.39	1.19	1.74	0.27	5.72			
4.94	720	1.30	303	3.64	417		0.30		0.30							
785.77	124,810	254.02	66,170	531.75	58,640	20.65	11.55	1.19	0.47	0.32	1.01	0.25	5.08	3.23		

第8表 市町村別・所有形態別・資源表

地域振興局	市町村名	所有形態	総数		立						木					
					総数		数				人		工 林			
					面積	材積	面積	材積	面積	材積	面積	材積	面積	材積	面積	材積
			面積	材積	面積	材積	面積	材積	面積	材積	面積	材積	面積	材積		
上田	上田計	総数	40,725.28	9,285.018	39,481.05	9,246.608	25,257.34	7,695.010	14,223.71	1,551.598	21,849.59	6,739.636	21,408.07	6,711.289	441.52	28,347
		県	641.08	173.082	615.21	173.082	561.80	167.678	53.41	5.404	547.73	163.644	543.17	163,269	4.56	375
		市町村	7,928.83	1,991,143	7,662.71	1,970,900	5,721.70	1,747,985	1,941.01	222,915	5,132.79	1,580,665	5,038.79	1,570,449	94.00	10,216
		財産区	4,768.70	1,161,990	4,689.67	1,161,990	3,299.60	1,003,026	1,390.07	158,964	2,903.88	884,732	2,830.60	879,709	73.28	5,023
		集落	4,880.02	1,095,310	4,694.92	1,095,287	3,047.85	915,635	1,647.07	179,652	2,717.36	820,373	2,651.48	816,808	65.88	3,565
		団体	3,482.55	703,703	3,229.21	686,288	2,235.99	591,091	993.22	95,197	2,103.34	555,709	2,079.26	554,109	24.08	1,600
その他	19,024.10	4,159,790	18,589.33	4,159,061	10,390.40	3,269,595	8,198.93	889,466	8,444.49	2,734,513	8,264.77	2,726,945	179.72	7,568		
計画区計	計画区計	総数	117,242.75	27,734.487	114,144.52	27,675.234	76,293.81	23,598,849	37,850.71	4,076.385	69,092.86	21,488.072	68,246.84	21,431.192	846.02	56,880
		県	2,467.57	596,567	2,352.04	596,516	2,044.59	570,796	307.45	25,720	1,994.54	558,311	1,972.53	557,110	22.01	1,201
		市町村	25,083.55	6,038,711	24,223.20	6,008,757	17,126.12	5,224,738	7,097.08	784,019	15,862.52	4,800,360	15,641.20	4,779,165	221.32	21,195
		財産区	13,305.92	3,263,859	13,044.60	3,263,554	9,552.04	2,892,308	3,492.56	371,246	8,759.23	2,642,945	8,632.81	2,634,669	126.42	8,276
		集落	12,966.72	3,080,623	12,506.46	3,074,956	8,466.03	2,632,595	4,040.43	442,361	7,860.45	2,459,333	7,756.74	2,452,129	103.71	7,204
		団体	7,446.72	1,688,998	7,141.42	1,671,583	5,312.11	1,490,862	1,829.31	180,721	5,096.88	1,429,907	5,042.83	1,426,318	54.05	3,589
その他	55,972.27	13,065,729	54,876.80	13,059,868	33,792.92	10,787,550	21,083.88	2,272,318	29,519.24	9,597,216	29,200.73	9,581,801	318.51	15,415		
諏訪	岡谷市	総数	5,674.25	1,307,494	5,495.94	1,307,494	4,790.55	1,228,401	705.39	79,093	3,799.34	973,415	3,778.09	971,835	21.25	1,580
		県	280.89	61,040	266.55	61,040	265.75	60,942	0.80	98	264.17	60,705	264.17	60,705		
		市町村	497.77	81,790	415.67	81,790	346.04	76,400	69.63	5,390	319.15	71,412	312.67	70,719	6.48	693
		財産区	262.83	68,434	262.26	68,434	255.72	67,930	6.54	504	215.74	57,685	214.81	57,647	0.93	38
		集落	2,088.38	488,945	2,031.64	488,945	1,800.02	463,342	231.62	25,603	1,436.89	370,262	1,424.42	369,461	12.47	801
		団体	1,183.92	265,780	1,175.48	265,780	1,067.68	253,674	107.80	12,106	880.17	206,222	879.86	206,191	0.31	31
その他	1,360.46	341,505	1,344.34	341,505	1,055.34	306,113	289.00	35,392	683.22	207,129	682.16	207,112	1.06	17		
諏訪市	諏訪市	総数	7,255.94	1,485,682	6,369.33	1,485,682	5,116.93	1,347,437	1,252.40	138,245	4,106.97	1,115,996	4,102.17	1,115,165	4.80	831
		県	441.78	101,932	429.74	101,932	429.74	101,932			427.63	101,628	427.63	101,628		
		市町村	801.10	207,453	777.11	207,453	733.26	202,708	43.85	4,745	687.57	191,582	687.57	191,273		309
		財産区														
		集落	883.41	188,739	825.63	188,739	618.56	166,035	207.07	22,704	397.82	116,572	397.17	116,489	0.65	83
		団体	3,266.70	578,391	2,517.93	578,391	2,095.20	531,593	422.73	46,798	1,555.68	409,326	1,555.43	409,243	0.25	83
その他	1,862.95	409,167	1,818.92	409,167	1,240.17	345,169	578.75	63,998	1,038.27	296,888	1,034.37	296,532	3.90	356		
茅野市	茅野市	総数	15,040.73	2,812,378	14,336.18	2,812,378	8,973.27	2,266,404	5,362.91	545,974	6,512.68	1,734,178	6,504.65	1,733,478	8.03	700
		県	167.17	23,379	165.21	23,379	111.13	19,779	54.08	3,600	39.89	7,879	39.66	7,867	0.23	12
		市町村	136.37	34,413	135.81	34,413	125.37	33,626	10.44	787	95.55	26,721	94.02	26,676	1.53	45
		財産区	6,838.89	1,134,749	6,450.14	1,134,749	3,677.93	855,507	2,772.21	279,242	2,548.27	633,170	2,543.93	632,668	4.34	502
		集落	885.88	185,984	868.56	185,984	661.75	164,745	206.81	21,239	368.43	102,672	367.32	102,580	1.11	92
		団体	1,234.71	255,354	1,171.89	255,354	797.35	214,827	374.54	40,527	585.22	162,060	585.22	162,060		
その他	5,777.71	1,178,499	5,544.57	1,178,499	3,599.74	977,920	1,944.83	200,579	2,875.32	801,676	2,874.50	801,627	0.82	49		
下諏訪町	下諏訪町	総数	4,019.06	843,250	3,892.14	843,250	2,526.53	686,719	1,365.61	156,531	2,308.11	629,050	2,296.62	626,771	11.49	2,279
		県	579.17	72,124	531.22	72,124	338.69	57,516	192.53	14,608	336.56	57,100	336.06	57,065	0.50	35
		市町村	1,090.46	241,060	1,077.11	241,060	688.48	193,192	388.63	47,868	666.68	187,914	662.84	186,533	3.84	1,381
		財産区	92.23	14,940	87.62	14,940	44.90	9,884	42.72	5,056	44.90	9,884	44.90	9,884		
		集落	180.73	35,929	172.58	35,929	87.14	24,785	85.44	11,144	89.60	24,733	84.55	24,158	5.05	575
		団体	1.16	280	1.16	280	0.75	230	0.41	50	0.75	230	0.75	230		
その他	2,075.31	478,917	2,022.45	478,917	1,366.57	401,112	655.88	77,805	1,169.62	349,189	1,167.52	348,901	2.10	288		
富士見町	富士見町	総数	7,865.10	1,773,643	7,599.30	1,773,414	5,661.45	1,537,761	1,937.85	235,653	4,193.76	1,178,836	4,164.08	1,175,728	29.68	3,108
		県	302.05	77,069	299.30	77,069	292.93	76,513	6.37	556	248.50	65,563	246.69	65,506	1.81	57
		市町村	575.22	140,128	561.75	140,128	509.03	133,855	52.72	6,273	453.77	121,241	447.45	120,032	6.32	1,209
		財産区	1,012.59	291,146	988.21	291,146	956.79	288,144	31.42	3,002	861.75	264,604	861.33	264,590	0.42	14
		集落	569.29	126,466	549.04	126,466	391.98	106,701	157.06	19,765	283.87	78,932	283.82	78,932	0.05	
		団体	257.29	62,705	248.11	62,705	209.77	57,772	38.34	4,933	148.21	43,199	145.59	42,919	2.62	280
その他	5,148.66	1,076,129	4,952.89	1,075,900	3,300.95	874,776	1,651.94	201,124	2,197.66	605,297	2,179.20	603,749	18.46	1,548		
原村	原村	総数	1,953.55	357,885	1,833.49	357,885	1,390.67	311,898	442.82	45,987	975.11	227,095	971.55	224,724	3.56	2,371
		県														
		市町村	343.12	72,222	334.71	72,222	295.30	66,817	39.41	5,405	278.63	64,277	275.49	61,944	3.14	2,333
		財産区	8.40	1,347	8.40	1,347	8.01	1,312	0.39	35	1.78	400	1.78	400		
		集落	635.71	91,872	547.57	91,872	427.51	80,527	120.06	11,345	250.23	50,266	250.23	50,266		
		団体	83.06	18,012	82.33	18,012	62.23	16,331	20.10	1,681	49.40	13,118	49.40	13,118		
その他	883.26	174,432	860.48	174,432	597.62	146,911	262.86	27,521	395.07	99,034	394.65	98,996	0.42	38		
諏訪計	諏訪計	総数	41,808.63	8,580,332	39,526.38	8,580,103	28,459.40	7,378,620	11,066.98	1,201,483	21,895.97	5,858,570	21,817.16	5,847,701	78.81	10,869
		県	1,771.06	335,544	1,692.02	335,544	1,438.24	316,682	253.78	18,862	1,316.75	292,875	1,314.21	292,771	2.54	104
		市町村	3,444.04	777,066	3,302.16	777,066	2,697.48	706,598	604.68	70,468	2,501.35	663,147	2,480.04	657,177	21.31	5,970
		財産区	8,214.94	1,510,616	7,796.63	1,510,616	4,943.35	1,222,777	2,853.28	287,839	3,672.44	965,743	3,666.75	965,189	5.69	554
		集落	5,243.40	1,117,935	4,995.02	1,117,935	3,986.96	1,006,135	1,008.06	111,800	2,826.84	743,437	2,807.51	741,886	19.33	1,551
		団体	6,026.84	1,180,522	5,196.90	1,180,522	4,232.98	1,074,427	963.92	106,095	3,219.43	834,155	3,216.25	833,761	3.18	394
その他	17,108.35	3,658,649	16,543.65	3,658,420	11,160.39	3,052,001	5,383.26	606,419	8,359.16	2,359,213	8,332.40	2,356,917	26.76	2,296		

(単位 面積 : ha 材積 : m3)

地						竹 林	無 立 木 地								困 更 難 新 地	
天		然		林			総 数	伐 跡	未 立 木 地	岩 石 地	崩 壊 地	は げ 山	林 道 敷	林 地 開 発		
面 積	材 積	面 積	材 積	面 積	材 積											
17,631.46	2,506.972	3,849.27	983,721	13,782.19	1,523.251	109.49	907.97	116.46	167.57	173.35	66.13	1.94	362.40	20.12	226.77	38,410.00
67.48	9,438	18.63	4,409	48.85	5,029	0.18	25.69		7.35	8.47	2.22		7.65			
2,529.92	390,235	682.91	177,536	1,847.01	212,699	2.48	182.26	26.86	27.64	53.12	30.00		44.64		81.38	20,243.00
1,785.79	277,258	469.00	123,317	1,316.79	153,941	0.69	78.34	13.14	5.59	21.37	7.71	0.15	25.59	4.79		
1,977.56	274,914	396.37	98,827	1,581.19	176,087	0.42	184.45	22.72	10.14	25.59	5.76	0.27	117.38	2.59	0.23	23.00
1,125.87	130,579	156.73	36,982	969.14	93,597	1.45	109.37	1.78	76.37	17.13	7.73		6.36		142.52	17,415.00
10,144.84	1,424,548	2,125.63	542,650	8,019.21	881,898	104.27	327.86	51.96	40.48	47.67	12.71	1.52	160.78	12.74	2.64	729.00
45,051.66	6,187,162	8,046.97	2,167,657	37,004.69	4,019,505	139.28	2,611.46	378.34	559.46	738.36	250.90	3.80	660.48	20.12	347.49	59,253.00
357.50	38,205	72.06	13,686	285.44	24,519	0.18	114.35	1.29	32.28	53.17	2.62		24.99		1.00	51.00
8,360.68	1,208,397	1,484.92	445,573	6,875.76	762,824	2.84	729.59	51.71	100.37	317.28	127.13	0.95	132.15		127.92	29,954.00
4,285.37	620,609	919.23	257,639	3,366.14	362,970	0.87	256.85	24.48	53.53	74.14	37.63	0.22	62.06	4.79	3.60	305.00
4,646.01	615,623	709.29	180,466	3,936.72	435,157	2.18	427.74	56.72	64.06	139.66	20.01	0.27	144.43	2.59	30.34	5,667.00
2,044.54	241,676	269.28	64,544	1,775.26	177,132	1.56	161.22	2.60	88.11	38.65	13.87		17.99		142.52	17,415.00
25,357.56	3,462,652	4,592.19	1,205,749	20,765.37	2,256,903	131.65	921.71	241.54	221.11	115.46	49.64	2.36	278.86	12.74	42.11	5,861.00
1,696.60	334,079	1,012.46	256,566	684.14	77,513		178.31	7.15	128.55	3.04	19.19	0.16	20.22			
2.38	335	1.58	237	0.80	98		14.34		11.91		1.70		0.73			
96.52	10,378	33.37	5,681	63.15	4,697		82.10		78.64		0.59		2.87			
46.52	10,749	40.91	10,283	5.61	466		0.57		0.23		0.23		0.11			
594.75	118,683	375.60	93,881	219.15	24,802		56.74	0.78	25.38	2.32	15.08	0.06	13.12			
295.31	59,558	187.82	47,483	107.49	12,075		8.44	5.68	0.75	0.24	1.28	0.10	0.39			
661.12	134,376	373.18	99,001	287.94	35,375		16.12	0.69	11.64	0.48	0.31		3.00			
2,262.36	369,686	1,014.76	232,272	1,247.60	137,414	0.55	886.06	9.36	819.04	15.12	5.68	10.60	26.26			
2.11	304	2.11	304				12.04		10.64	0.32	0.18	0.04	0.86			
89.54	15,871	45.69	11,435	43.85	4,436		23.99	2.81	5.24	12.22	1.91		1.81			
427.81	72,167	221.39	49,546	206.42	22,621		57.78	0.20	50.30	1.05	1.10	0.19	4.94			
962.25	169,065	539.77	122,350	422.48	46,715		748.77	6.00	721.67	0.34	2.00	10.31	8.45			
780.65	112,279	205.80	48,637	574.85	63,642	0.55	43.48	0.35	31.19	1.19	0.49	0.06	10.20			
7,823.50	1,078,200	2,468.62	532,926	5,354.88	545,274	0.73	703.82	20.26	591.27	21.14	49.80	0.75	20.60			
125.32	15,500	71.47	11,912	53.85	3,588		1.96		0.58			0.45	0.93			
40.26	7,692	31.35	6,950	8.91	742		0.56	0.03	0.53							
3,901.87	501,579	1,134.00	222,839	2,767.87	278,740		388.75	2.08	326.46	16.25	38.12	0.30	5.54			
500.13	83,312	294.43	62,165	205.70	21,147	0.06	17.26	1.68	7.79	3.11	2.94		1.74			
586.67	93,294	212.13	52,767	374.54	40,527	0.08	62.74	8.55	47.15	0.08	3.53		3.43			
2,669.25	376,823	725.24	176,293	1,944.01	200,530	0.59	232.55	7.92	208.76	1.70	5.21		8.96			
1,584.03	214,200	229.91	59,948	1,354.12	154,252	0.51	126.41	10.48	77.48	4.32	12.93	3.48	17.72			
194.66	15,024	2.63	451	192.03	14,573		47.95	7.13	32.90	0.60	0.78		6.54			
410.43	53,146	25.64	6,659	384.79	46,487		13.35	0.05	3.13	2.17	2.36	3.48	2.16			
42.72	5,056			42.72	5,056		4.61		4.51				0.10			
82.98	11,196	2.59	627	80.39	10,569		8.15	0.04	6.94		1.17					
0.41	50			0.41	50											
852.83	129,728	199.05	52,211	653.78	77,517	0.51	52.35	3.26	30.00	1.55	8.62		8.92			
3,405.54	594,578	1,497.37	362,033	1,908.17	232,545	2.99	261.62	23.85	99.95	12.41	113.02		12.39		1.19	229
50.80	11,506	46.24	11,007	4.56	499		2.75	2.00	0.02				0.73			
107.98	18,887	61.58	13,823	46.40	5,064		13.47	0.20	9.64		3.15		0.48			
126.46	26,542	95.46	23,554	31.00	2,988		24.38	0.62	12.58	7.19	3.43		0.56			
265.17	47,534	108.16	27,769	157.01	19,765	0.12	20.13	2.40	2.06	0.18	14.21		1.28			
99.90	19,506	64.18	14,853	35.72	4,653		9.18	1.53	4.20		3.35		0.10			
2,755.23	470,603	1,121.75	271,027	1,633.48	199,576	2.87	191.71	17.10	71.45	5.04	88.88		9.24		1.19	229
858.38	130,790	419.12	87,174	439.26	43,616		120.06	17.00	9.67	31.03	57.70		4.66			
56.08	7,945	19.81	4,873	36.27	3,072		8.41	5.46	2.66				0.29			
6.62	947	6.23	912	0.39	35											
297.34	41,606	177.28	30,261	120.06	11,345		88.14	0.85	1.57	28.71	55.90		1.11			
32.93	4,894	12.83	3,213	20.10	1,681		0.73	0.73								
465.41	75,398	202.97	47,915	262.44	27,483		22.78	9.96	5.44	2.32	1.80		3.26			
17,630.41	2,721,533	6,642.24	1,530,919	10,988.17	1,190,614	4.78	2,276.28	88.10	1,725.96	87.06	258.32	14.99	101.85		1.19	229
375.27	42,669	124.03	23,911	251.24	18,758		79.04	9.13	56.05	0.92	2.66	0.49	9.79			
800.81	113,919	217.44	49,421	583.37	64,498		141.88	8.55	99.84	14.39	8.01	3.48	7.61			
4,124.19	544,873	1,276.60	257,588	2,847.59	287,285		418.31	2.70	343.78	23.44	41.78	0.30	6.31			
2,168.18	374,498	1,179.45	264,249	988.73	110,249	0.18	248.20	5.95	94.04	35.37	90.40	0.25	22.19			
1,977.47	346,367	1,016.73	240,666	960.74	105,701	0.08	829.86	22.49	773.77	0.66	10.16	10.41	12.37			
8,184.49	1,299,207	2,827.99	695,084	5,356.50	604,123	4.52	558.99	39.28	358.48	12.28	105.31	0.06	43.58		1.19	229

第8表 市町村別・所有形態別・資源表

地域振興局	市町村名	所有形態	立						木							
			総数		針葉樹		広葉樹		人		工		林			
			面積	材積	面積	材積	面積	材積	面積	材積	面積	材積	面積	材積		
			面積	材積	面積	材積	面積	材積	面積	材積	面積	材積	面積	材積		
上伊那	伊那市	総数	34,115.60	7,408.256	33,541.28	7,407.249	24,713.19	6,393.424	8,828.09	1,013.825	20,671.70	5,365.674	20,556.91	5,357.672	114.79	8,002
		県	1,584.97	378.051	1,536.34	378.051	1,368.93	359,030	167.41	19,021	1,341.04	353,713	1,336.95	353,408	4.09	305
		市町村	3,768.32	824,800	3,655.38	824,800	2,967.26	744,936	688.12	79,864	2,727.07	686,648	2,707.44	685,327	19.63	1,321
		財産区	2,549.93	561,295	2,498.14	560,303	1,975.19	501,935	522.95	58,368	1,749.10	447,637	1,746.61	447,529	2.49	108
		集落	2,919.57	670,450	2,899.32	670,435	2,305.81	599,867	593.51	70,568	1,991.05	520,998	1,987.42	520,877	3.63	121
		団体	7,313.64	1,487,385	7,208.55	1,487,385	5,601.01	1,313,624	1,607.54	173,761	4,984.64	1,164,450	4,950.21	1,161,377	34.43	3,073
		その他	15,979.17	3,486,275	15,743.55	3,486,275	10,494.99	2,874,032	5,248.56	612,243	7,878.80	2,192,228	7,828.28	2,189,154	50.52	3,074
駒ヶ根市	駒ヶ根市	総数	9,100.18	1,909.197	8,893.08	1,909.197	6,399.13	1,614,665	2,493.95	294,532	4,736.86	1,186,165	4,724.78	1,185,279	12.08	886
		県	168.30	32,657	152.39	32,657	145.64	31,967	6.75	690	145.64	31,967	145.64	31,967		
		市町村	1,122.77	212,172	1,098.28	212,172	808.05	181,520	290.23	30,652	761.29	169,918	756.92	169,642	4.37	276
		財産区	297.21	67,066	292.34	67,066	274.31	65,068	18.03	1,998	162.13	36,717	162.13	36,717		
		集落	622.99	132,235	593.07	132,235	471.31	118,307	121.76	13,928	422.01	106,326	422.01	106,221		105
		団体	589.69	116,377	581.30	116,377	520.21	110,829	61.09	5,548	510.84	108,461	510.67	108,442	0.17	19
		その他	6,299.22	1,348,690	6,175.70	1,348,690	4,179.61	1,106,974	1,996.09	241,716	2,734.95	732,776	2,727.41	732,290	7.54	486
辰野町	辰野町	総数	10,850.87	2,645,136	10,735.29	2,645,136	9,134.88	2,455,281	1,600.41	189,855	7,021.27	1,889,706	6,975.20	1,884,955	46.07	4,711
		県	614.79	164,858	601.79	164,858	593.13	163,798	8.66	1,060	571.85	158,868	571.85	158,868		
		市町村	1,006.99	243,771	980.88	243,771	941.57	239,557	39.31	4,214	922.36	233,808	915.01	232,944	7.35	864
		財産区	175.23	45,440	173.68	45,440	167.80	44,718	5.88	722	113.29	30,055	113.29	30,055		
		集落	3,305.42	790,549	3,293.76	790,549	2,631.03	708,753	662.73	81,796	1,844.01	500,188	1,840.88	499,892	3.13	296
		団体	2,450.59	558,936	2,421.65	558,936	2,010.47	513,330	411.18	45,606	1,642.03	411,697	1,607.84	408,251	34.19	3,446
		その他	3,297.85	841,582	3,263.53	841,582	2,790.88	785,125	472.65	56,457	1,927.73	555,090	1,926.33	554,985	1.40	105
箕輪町	箕輪町	総数	5,352.70	1,230,713	5,300.52	1,230,713	4,308.87	1,120,621	991.65	110,092	3,615.00	948,084	3,593.65	947,058	21.35	1,026
		県	949.21	249,163	923.27	249,163	892.10	246,880	31.17	2,283	883.06	245,005	883.06	245,005		
		市町村	143.28	29,244	141.79	29,244	89.72	23,571	52.07	5,673	72.73	19,404	72.73	19,404		
		財産区	1,482.08	332,472	1,475.78	332,472	1,155.11	296,432	320.67	36,040	1,006.30	261,275	1,000.85	261,128	5.45	147
		集落	250.97	54,900	250.42	54,900	201.11	49,304	49.31	5,596	111.46	30,934	111.46	30,934		
		団体	967.56	196,373	956.25	196,373	745.63	173,689	210.62	22,684	688.54	157,593	677.65	157,127	10.89	466
		その他	1,559.60	368,561	1,553.01	368,561	1,225.20	330,745	327.81	37,816	852.91	233,873	847.90	233,460	5.01	413
飯島町	飯島町	総数	3,264.82	666,661	3,130.35	666,661	2,216.79	561,541	913.56	105,120	1,722.57	436,473	1,715.95	436,181	6.62	292
		県	35.68	7,483	30.20	7,483	23.28	6,597	6.92	886	23.28	6,597	23.28	6,597		
		市町村	1,356.74	258,611	1,297.64	258,611	794.53	200,972	503.11	57,639	670.83	169,916	669.72	169,860	1.11	56
		財産区	146.56	33,772	142.83	33,772	131.14	32,313	11.69	1,459	125.92	30,954	125.85	30,954	0.07	
		集落	246.36	56,724	237.29	56,724	216.96	54,421	20.33	2,303	165.55	41,234	165.14	41,217	0.41	17
		団体	194.20	40,712	191.68	40,712	162.67	37,874	29.01	2,838	140.74	33,488	139.49	33,379	1.25	109
		その他	1,285.28	269,359	1,230.71	269,359	888.21	229,364	342.50	39,995	596.25	154,284	592.47	154,174	3.78	110
南箕輪村	南箕輪村	総数	2,217.43	494,332	2,178.59	494,332	1,755.81	447,583	422.78	46,749	1,661.10	425,573	1,660.45	425,534	0.65	39
		県	162.65	21,842	155.51	21,842	122.69	18,857	32.82	2,985	120.83	18,562	120.83	18,562		
		市町村	1,033.26	222,712	1,017.40	222,712	797.19	198,659	220.21	24,053	761.85	191,728	761.75	191,722	0.10	6
		財産区	61.05	18,920	61.05	18,920	60.10	18,840	0.95	80	59.01	18,552	59.01	18,552		
		集落	424.41	103,828	415.76	103,828	346.53	95,455	69.23	8,373	337.16	93,060	337.04	93,052	0.12	8
		団体	359.81	83,238	356.55	83,238	302.20	77,462	54.35	5,776	293.92	75,737	293.92	75,724		13
		その他	176.25	43,792	172.32	43,792	127.10	38,310	45.22	5,482	88.33	27,934	87.90	27,922	0.43	12
中川村	中川村	総数	4,966.94	934,833	4,747.92	934,833	2,858.70	713,557	1,889.22	221,276	2,285.63	561,451	2,250.17	559,070	35.46	2,381
		県														
		市町村	611.55	139,288	566.86	139,288	494.33	132,092	72.53	7,196	448.17	118,790	436.72	118,333	11.45	457
		財産区	26.12	4,465	25.87	4,465	23.78	4,223	2.09	242	21.92	3,744	21.92	3,744		
		集落	92.13	17,565	88.36	17,565	56.09	14,128	32.27	3,437	40.16	9,172	36.21	9,055	3.95	117
		団体	596.41	101,825	585.12	101,825	458.25	87,792	126.87	14,033	452.42	86,192	450.45	86,007	1.97	185
		その他	3,640.73	671,690	3,481.71	671,690	1,826.25	475,322	1,655.46	196,368	1,322.96	343,553	1,304.87	341,931	18.09	1,622
宮田村	宮田村	総数	1,593.42	366,446	1,566.95	366,446	1,260.09	333,648	306.86	32,798	1,174.78	309,068	1,160.72	307,914	14.06	1,154
		県														
		市町村	799.25	189,154	783.83	189,154	661.33	176,838	122.50	12,316	657.41	174,794	646.85	173,838	10.56	956
		財産区	83.58	21,859	81.90	21,859	72.78	20,762	9.12	1,097	69.37	19,742	68.39	19,650	0.98	92
		集落	14.27	3,272	13.94	3,272	13.31	3,233	0.63	39	9.47	2,267	9.30	2,263	0.17	4
		団体	118.77	21,315	118.39	21,315	104.02	20,262	14.37	1,053	103.00	20,071	102.96	20,067	0.04	4
		その他	577.55	130,846	568.89	130,846	408.65	112,553	160.24	18,293	335.53	92,194	333.22	92,096	2.31	98
上伊那計	上伊那計	総数	71,461.96	15,655,574	70,093.98	15,654,567	52,647.46	13,640,320	17,446.52	2,014,247	42,888.91	11,122,194	42,637.83	11,103,703	251.08	18,491
		県	3,515.60	854,054	3,399.50	854,054	3,145.77	827,129	253.73	26,925	3,085.70	814,712	3,081.61	814,407	4.09	305
		市町村	9,842.16	2,119,752	9,542.06	2,119,752	7,553.98	1,898,145	1,988.08	221,607	7,021.71	1,765,006	6,967.14	1,761,070	54.57	3,936
		財産区	4,821.76	1,085,289	4,751.59	1,084,297	3,860.21	984,291	891.38	100,006	3,307.04	848,676	3,298.05	848,329	8.99	347
		集落	7,876.12	1,829,523	7,791.92	1,829,508	6,242.15	1,643,468	1,549.77	186,040	4,920.87	1,304,179	4,909.46	1,303,511	11.41	668
		団体	12,590.67	2,606,161	12,419.49	2,606,161	9,904.46	2,334,862	2,515.03	271,299	8,816.13	2,057,689	8,733.19	2,050,374	82.94	7,315
		その他	32,815.65	7,160,795	32,189.42	7,160,795	21,940.89	5,952,425	10,248.53	1,208,370	15,737.46	4,331,932	15,648.38	4,326,012	89.08	5,920

(単位 面積 : ha 材積 : m3)

地						竹 林	無 立 木 地								困 更 難 新 地	
天		然		林			総 数	伐 跡	未 立 木 地	岩 石 地	崩 壊 地	は げ 山	林 道 敷	林 地 開 発		
面 積	材 積	面 積	材 積	面 積	材 積										面 積	材 積
12,869.58	2,041,575	4,156.28	1,035,752	8,713.30	1,005,823	104.34	462.27	25.98	90.47	60.28	204.06	1.60	73.45	6.43	7.71	1,007
195.30	24,338	31.98	5,622	163.32	18,716	1.63	47.00	1.00	13.65	4.46	12.89		15.00			
928.31	138,152	259.82	59,609	668.49	78,543	0.71	112.23		10.25	45.42	50.19	0.28	6.09			
749.04	112,666	228.58	54,406	520.46	58,260		44.33	0.01	1.63	0.21	34.43	0.19	7.86		7.46	992
908.27	149,437	318.39	78,990	589.88	70,447	1.32	18.68	4.21	2.14	0.36	3.79	0.13	8.05		0.25	15
2,223.91	322,935	650.80	152,247	1,573.11	170,688	1.30	103.79	0.32	25.40	6.59	60.87	0.88	9.73			
7,864.75	1,294,047	2,666.71	684,878	5,198.04	609,169	99.38	136.24	20.44	37.40	3.24	41.89	0.12	26.72	6.43		
4,156.22	723,032	1,674.35	429,386	2,481.87	293,646	35.90	171.20	5.55	36.22	6.72	106.33	2.10	14.28			
6.75	690			6.75	690		15.91		0.14	0.11	15.66					
336.99	42,254	51.13	11,878	285.86	30,376	0.16	24.33		2.95	0.37	20.26		0.75			
130.21	30,349	112.18	28,351	18.03	1,998		4.87	1.07	1.86	1.08	0.52	0.14	0.20			
171.06	25,909	49.30	12,086	121.76	13,823	0.04	29.88		0.30	2.11	26.11		1.36			
70.46	7,916	9.54	2,387	60.92	5,529		8.39		0.09		8.25		0.05			
3,440.75	615,914	1,452.20	374,684	1,988.55	241,230	35.70	87.82	4.48	30.88	3.05	35.53	1.96	11.92			
3,714.02	755,430	2,159.68	570,286	1,554.34	185,144	9.18	106.40	2.31	28.26	35.87	17.63	3.01	19.32			
29.94	5,990	21.28	4,930	8.66	1,060		13.00		0.22	8.49	1.24		3.05			
58.52	9,963	26.56	6,613	31.96	3,350		26.11		0.29	24.72	1.00		0.10			
60.39	15,385	54.51	14,663	5.88	722		1.55				0.56	0.99				
1,449.75	290,361	790.15	208,861	659.60	81,500		11.66	0.62	1.75	0.58	4.96	1.31	2.44			
779.62	147,239	402.63	105,079	376.99	42,160		28.94	0.11	17.54	1.55	7.15	0.16	2.43			
1,335.80	286,492	864.55	230,140	471.25	56,352	9.18	25.14	1.58	8.46	0.53	2.72	0.55	11.30			
1,685.52	282,629	715.22	173,563	970.30	109,066	0.66	51.52	0.33	30.31	3.91	5.05	0.68	11.24			
40.21	4,158	9.04	1,875	31.17	2,283		25.94		22.16		2.49		1.29			
69.06	9,840	16.99	4,167	52.07	5,673		1.49			1.19			0.30			
469.48	71,197	154.26	35,304	315.22	35,893		6.30		1.09		0.94	0.42	3.85			
138.96	23,966	89.65	18,370	49.31	5,596		0.55		0.06		0.27		0.22			
267.71	38,780	67.98	16,562	199.73	22,218		11.31		5.22	1.80	1.09		3.20			
700.10	134,688	377.30	97,285	322.80	37,403	0.66	5.93	0.33	1.78	0.92	0.26	0.26	2.38			
1,407.78	230,188	500.84	125,360	906.94	104,828	35.46	99.01	1.01	13.83	6.72	73.09		3.75	0.61		
6.92	886			6.92	886		5.48				4.32		1.16			
626.81	88,695	124.81	31,112	502.00	57,583		59.10		2.34	5.37	50.71		0.68			
16.91	2,818	5.29	1,359	11.62	1,459		3.73		0.48		3.25					
71.74	15,490	51.82	13,204	19.92	2,286	0.39	8.68	0.74	3.63		4.27		0.04			
50.94	7,224	23.18	4,495	27.76	2,729	0.12	2.40		0.26		2.14					
634.46	115,075	295.74	75,190	338.72	39,885	34.95	19.62	0.27	7.12	1.35	8.40		1.87	0.61		
517.49	68,759	95.36	22,049	422.13	46,710	0.84	38.00	0.60	9.85	0.12	24.85		2.58			
34.68	3,280	1.86	295	32.82	2,985		7.14		4.07	0.12	2.95					
255.55	30,984	35.44	6,937	220.11	24,047		15.86		4.12		11.39		0.35			
2.04	368	1.09	288	0.95	80											
78.60	10,768	9.49	2,403	69.11	8,365		8.65		0.07		7.50		1.08			
62.63	7,501	8.28	1,738	54.35	5,763		3.26		0.81		2.45					
83.99	15,858	39.20	10,388	44.79	5,470	0.84	3.09	0.60	0.78		0.56		1.15			
2,462.29	373,382	608.53	154,487	1,853.76	218,895	70.21	148.81	5.54	30.95	6.36	77.47		21.36	7.13		
118.69	20,498	57.61	13,759	61.08	6,739	0.78	43.91	0.08	17.50	3.40	17.89		5.04			
3.95	721	1.86	479	2.09	242		0.25		0.23				0.02			
48.20	8,393	19.88	5,073	28.32	3,320	0.18	3.59			0.84	0.82		1.93			
132.70	15,633	7.80	1,785	124.90	13,848		11.29	5.10	0.54	1.52	3.78		0.35			
2,158.75	328,137	521.38	133,391	1,637.37	194,746	69.25	89.77	0.36	12.68	0.60	54.98		14.02	7.13		
392.17	57,378	99.37	25,734	292.80	31,644	2.61	23.86	1.41	13.25	2.20	4.95		2.05			
126.42	14,360	14.48	3,000	111.94	11,360		15.42		11.25	0.10	2.73		1.34			
12.53	2,117	4.39	1,112	8.14	1,005		1.68			1.68						
4.47	1,005	4.01	970	0.46	35		0.33				0.33					
15.39	1,244	1.06	195	14.33	1,049		0.38		0.20	0.03	0.06		0.09			
233.36	38,652	75.43	20,457	157.93	18,195	2.61	6.05	1.41	1.80	0.39	1.83		0.62			
27,205.07	4,532,373	10,009.63	2,536,617	17,195.44	1,995,756	259.20	1,101.07	42.73	253.14	122.18	513.43	7.39	148.03	14.17	7.71	1,007
313.80	39,342	64.16	12,722	249.64	26,620	1.63	114.47	1.00	40.24	13.18	39.55		20.50			
2,520.35	354,746	586.84	137,075	1,933.51	217,671	1.65	298.45	0.08	48.70	80.57	154.17	0.28	14.65			
1,444.55	235,621	562.16	135,962	882.39	99,659		62.71	1.08	5.29	2.97	39.70	1.74	11.93		7.46	992
2,871.05	525,329	1,332.69	339,957	1,538.36	185,372	1.93	82.02	5.57	7.95	3.89	48.05	1.44	15.12		0.25	15
3,603.36	548,472	1,171.27	284,488	2,432.09	263,984	1.42	169.76	5.53	50.06	11.49	85.79	1.04	15.85			
16,451.96	2,828,863	6,292.51	1,626,413	10,159.45	1,202,450	252.57	373.66	29.47	100.90	10.08	146.17	2.89	69.98	14.17		

第8表 市町村別・所有形態別・資源表

地域振興局	市町村名	所有形態	総数		立						木					
					総数		針葉樹		広葉樹		人		工		林	
					面積	材積	面積	材積	面積	材積	面積	材積	面積	材積	面積	材積
			面積	材積	面積	材積	面積	材積	面積	材積	面積	材積	面積	材積		
南信州	飯田市	総数	40,333.26	7,163.677	39,028.42	7,163.677	20,573.43	5,128.388	18,454.99	2,035.289	16,446.51	4,134.605	16,060.29	4,104.981	386.22	29,624
		県	487.69	78.332	432.15	78.332	331.65	70.999	100.50	7.333	284.17	64.293	284.17	64.293		
		市町村	4,801.68	615.230	4,671.12	615.230	838.45	190.509	3,832.67	424.721	368.01	87.323	368.01	87.323		
		財産区	9,951.82	1,824.409	9,428.07	1,824.409	6,596.45	1,543.877	2,831.62	280.532	4,777.87	1,137.250	4,565.38	1,121.116	212.49	16,134
		集落	619.43	92.588	608.51	92.588	206.88	49.631	401.63	42,957	143.90	33,739	143.44	33,706	0.46	33
		団体	8,467.04	1,473.378	8,347.33	1,473.378	4,877.23	1,077.715	3,470.10	395.663	4,711.49	1,031,364	4,655.42	1,026,283	56.07	5,081
		その他	16,005.60	3,079.740	15,541.24	3,079.740	7,722.77	2,195.657	7,818.47	884,083	6,161.07	1,780,636	6,043.87	1,772,260	117.20	8,376
松川町	松川町	総数	3,716.98	749.134	3,580.39	749.134	2,397.97	614.611	1,182.42	134.523	1,500.43	380.658	1,479.52	379.884	20.91	774
		県	0.02													
		市町村	1,356.56	298.316	1,316.04	298.316	924.52	254.381	391.52	43,935	611.97	172,871	602.42	172,719	9.55	152
		財産区														
		集落	296.74	66,503	290.65	66,503	274.38	64,690	16.27	1,813	205.73	47,196	204.54	47,159	1.19	37
		団体	468.24	84,897	449.59	84,897	321.27	70,162	128.32	14,735	300.31	63,921	295.72	63,654	4.59	267
		その他	1,595.42	299,418	1,524.11	299,418	877.80	225,378	646.31	74,040	382.42	96,670	376.84	96,352	5.58	318
高森町	高森町	総数	2,491.49	528.216	2,418.61	528.216	1,787.76	454,325	630.85	73,891	1,419.03	353,501	1,393.03	352,271	26.00	1,230
		県														
		市町村	1,179.31	244,191	1,144.26	244,191	757.92	197,225	386.34	46,966	692.72	177,748	682.42	177,093	10.30	655
		財産区	4.47	1,086	4.47	1,086	3.75	1,003	0.72	83	0.90	281	0.90	281		
		集落	515.25	120,871	508.69	120,871	478.62	118,396	30.07	2,475	331.61	79,355	325.21	79,189	6.40	166
		団体	176.61	36,862	174.52	36,862	127.27	31,702	47.25	5,160	127.48	31,217	124.08	31,082	3.40	135
		その他	615.85	125,206	586.67	125,206	420.20	105,999	166.47	19,207	266.32	64,900	260.42	64,626	5.90	274
阿南町	阿南町	総数	10,169.64	1,950.498	9,981.74	1,950.498	5,408.08	1,421,763	4,573.66	528,735	4,684.46	1,233,835	4,659.15	1,232,075	25.31	1,760
		県	177.87	26,690	162.54	26,690	60.74	16,392	101.80	10,298	60.61	16,369	60.61	16,369		
		市町村	396.35	101,076	390.89	101,076	335.16	94,331	55.73	6,745	309.23	87,157	309.23	87,157		
		財産区														
		集落	112.83	22,107	111.95	22,107	58.33	15,530	53.62	6,577	41.39	11,251	41.39	11,251		
		団体	1,428.35	240,307	1,402.29	240,307	993.09	200,975	409.20	39,332	982.26	196,012	967.37	194,996	14.89	1,016
		その他	8,054.24	1,560,318	7,914.07	1,560,318	3,960.76	1,094,535	3,953.31	465,783	3,290.97	923,046	3,280.55	922,302	10.42	744
阿智村	阿智村	総数	17,339.21	3,248.521	16,759.93	3,248.521	9,593.13	2,431,601	7,166.80	816,920	8,972.38	2,285,616	8,903.81	2,279,768	68.57	5,848
		県	770.19	128,227	715.51	128,227	514.49	110,520	201.02	17,707	511.10	109,813	510.88	109,793	0.22	20
		市町村	1,133.94	220,118	1,074.78	220,118	881.74	199,186	193.04	20,932	830.58	190,701	830.58	190,701		
		財産区	929.62	175,053	903.70	175,053	481.60	121,785	422.10	53,268	449.55	113,340	445.98	112,932	3.57	408
		集落	3,252.82	589,235	3,055.69	589,235	1,505.76	409,460	1,549.93	179,775	1,302.96	366,734	1,299.14	365,058	3.82	1,676
		団体	3,665.38	677,163	3,588.85	677,163	2,614.81	579,405	974.04	97,758	2,540.25	562,139	2,502.79	559,941	37.46	2,198
		その他	7,587.26	1,458,725	7,421.40	1,458,725	3,594.73	1,011,245	3,826.67	447,480	3,337.94	942,889	3,314.44	941,343	23.50	1,546
平谷村	平谷村	総数	7,401.41	1,274.138	7,054.01	1,272,854	3,894.32	947,575	3,159.69	325,279	3,616.94	893,261	3,607.66	892,553	9.28	708
		県	143.38	33,640	131.87	33,640	131.87	33,640			131.87	33,640	131.87	33,640		
		市町村	2,451.86	496,719	2,379.06	495,435	1,532.73	401,607	846.33	93,828	1,457.98	383,284	1,452.79	382,931	5.19	353
		財産区														
		集落														
		団体	1,085.17	176,623	1,046.43	176,623	866.23	159,233	180.20	17,390	866.32	159,186	865.20	159,078	1.12	108
		その他	3,721.00	567,156	3,496.65	567,156	1,363.49	353,095	2,133.16	214,061	1,160.77	317,151	1,157.80	316,904	2.97	247
根羽村	根羽村	総数	8,437.92	2,313.658	8,334.13	2,313,658	6,324.84	2,082,688	2,009.29	230,970	6,164.90	2,039,973	6,142.50	2,038,335	22.40	1,638
		県	11.34	2,899	11.34	2,899	10.52	2,812	0.82	87	10.38	2,784	10.38	2,784		
		市町村	2,729.28	648,979	2,710.40	648,979	1,759.03	538,431	951.37	110,548	1,693.42	519,569	1,675.03	518,269	18.39	1,300
		財産区														
		集落	832.67	256,954	830.33	256,954	684.04	239,936	146.29	17,018	669.91	236,423	669.62	236,388	0.29	35
		団体	1,193.72	282,121	1,149.71	282,121	1,068.33	272,241	81.38	9,880	1,062.17	270,765	1,062.17	270,765		
		その他	3,670.91	1,122,705	3,632.35	1,122,705	2,802.92	1,029,268	829.43	93,437	2,729.02	1,010,432	2,725.30	1,010,129	3.72	303
下條村	下條村	総数	2,324.26	435,123	2,253.72	435,123	1,222.28	313,062	1,031.44	122,061	980.41	249,989	976.01	249,825	4.40	164
		県														
		市町村	22.08	4,742	21.00	4,742	13.06	3,741	7.94	1,001	7.97	2,406	7.97	2,406		
		財産区														
		集落	2.38	531	2.38	531	1.92	491	0.46	40	1.45	379	1.45	379		
		団体	368.18	66,468	353.26	66,468	268.36	57,375	84.90	9,093	263.49	55,851	261.43	55,807	2.06	44
		その他	1,931.62	363,382	1,877.08	363,382	938.94	251,455	938.14	111,927	707.50	191,353	705.16	191,233	2.34	120
売木村	売木村	総数	3,804.94	866,385	3,764.01	866,385	2,899.32	764,912	864.69	101,473	2,749.40	720,034	2,716.99	717,074	32.41	2,960
		県														
		市町村	559.68	135,519	554.18	135,519	465.05	124,245	89.13	11,274	457.13	119,101	442.30	117,399	14.83	1,702
		財産区														
		集落														
		団体	592.85	120,495	570.66	120,495	522.93	115,909	47.73	4,586	534.21	116,718	522.55	115,847	11.66	871
		その他	2,652.41	610,371	2,639.17	610,371	1,911.34	524,758	727.83	85,613	1,758.06	484,215	1,752.14	483,828	5.92	387

(単位 面積 : ha 材積 : m3)

地						竹 林	無 立 木 地								困 更 難 新 地	
天		然		林			総 数	伐 跡	未 立 木 地	岩 石 地	崩 壊 地	は げ 山	林 道 敷	林 地 開 発		
面 積	材 積	面 積	材 積	面 積	材 積										面 積	材 積
22,581.91	3,029.072	4,513.14	1,023.407	18,068.77	2,005.665	191.79	1,113.05	3.29	318.00	85.56	621.27	1.62	83.31			
147.98	14.039	47.48	6.706	100.50	7.333		55.54		49.22		3.95		2.37			
4,303.11	527,907	470.44	103,186	3,832.67	424,721	0.32	130.24		44.20	3.32	77.51		5.21			
4,650.20	687,159	2,031.07	422,761	2,619.13	264,398	0.43	523.32	2.43	167.47	1.25	344.18		7.99			
464.61	58,849	63.44	15,925	401.17	42,924	0.29	10.63		0.10	1.30	8.96		0.27			
3,635.84	442,014	221.81	51,432	3,414.03	390,582	0.14	119.57		19.68	4.50	91.02		4.37			
9,380.17	1,299,104	1,678.90	423,397	7,701.27	875,707	190.61	273.75	0.86	37.33	75.19	95.65	1.62	63.10			
2,079.96	368,476	918.45	234,727	1,161.51	133,749	47.30	89.29		15.97	1.43	71.12	0.12	0.54	0.11		
						0.02										
704.07	125,445	322.10	81,662	381.97	43,783	0.41	40.11		1.24	1.07	37.80					
84.92	19,307	69.84	17,531	15.08	1,776		6.09		0.22		5.87					
149.28	20,976	25.55	6,508	123.73	14,468		18.65		1.27		17.38					
1,141.69	202,748	500.96	129,026	640.73	73,722	46.87	24.44		13.24	0.36	10.07	0.12	0.54	0.11		
999.58	174,715	394.73	102,054	604.85	72,661	26.92	45.96		6.85	0.93	38.18					
451.54	66,443	75.50	20,132	376.04	46,311	0.48	34.57		4.97	0.70	28.90					
3.57	805	2.85	722	0.72	83											
177.08	41,516	153.41	39,207	23.67	2,309	0.10	6.46		0.50		5.96					
47.04	5,645	3.19	620	43.85	5,025		2.09			0.23	1.86					
320.35	60,306	159.78	41,373	160.57	18,933	26.34	2.84		1.38		1.46					
5,297.28	716,663	748.93	189,688	4,548.35	526,975	64.91	122.99	6.61	14.56	7.57	58.13		36.12			
101.93	10,321	0.13	23	101.80	10,298		15.33		3.80	1.44	10.09					
81.66	13,919	25.93	7,174	55.73	6,745		5.46		0.72		3.16		1.58			
70.56	10,856	16.94	4,279	53.62	6,577		0.88		0.22				0.66			
420.03	44,295	25.72	5,979	394.31	38,316		26.06		2.07	1.42	20.84		1.73			
4,623.10	637,272	680.21	172,233	3,942.89	465,039	64.91	75.26	6.61	7.75	4.71	24.04		32.15			
7,787.55	962,905	689.32	151,833	7,098.23	811,072	51.90	527.38	11.13	90.12	56.15	352.07	0.04	17.87			
204.41	18,414	3.61	727	200.80	17,687		54.68		2.24	7.92	42.12		2.40			
244.20	29,417	51.16	8,485	193.04	20,932	0.10	59.06		14.85	24.46	19.25		0.50			
454.15	61,713	35.62	8,853	418.53	52,860		25.92		0.01		25.91					
1,752.73	222,501	206.62	44,402	1,546.11	178,099		197.13	2.91	61.42	15.55	114.21		3.04			
1,048.60	115,024	112.02	19,464	936.58	95,560	0.40	76.13		1.04	5.16	69.93					
4,083.46	515,836	280.29	69,902	3,803.17	445,934	51.40	114.46	8.22	10.56	3.06	80.65	0.04	11.93			
3,437.07	379,593	286.66	55,022	3,150.41	324,571		336.79	0.29	139.59	3.40	165.94		27.57	10.61	1,284	
							11.51				6.46		5.05			
921.08	112,151	79.94	18,676	841.14	93,475		62.19		12.55	2.91	39.45		7.28	10.61	1,284	
180.11	17,437	1.03	155	179.08	17,282		38.74		2.39	0.49	35.86					
2,335.88	250,005	205.69	36,191	2,130.19	213,814		224.35	0.29	124.65		84.17		15.24			
2,169.23	273,685	182.34	44,353	1,986.89	229,332	7.95	95.84	6.81	25.35		63.68					
0.96	115	0.14	28	0.82	87											
1,016.98	129,410	84.00	20,162	932.98	109,248	0.05	18.83	4.25	1.91		12.67					
160.42	20,531	14.42	3,548	146.00	16,983		2.34				2.34					
87.54	11,356	6.16	1,476	81.38	9,880		44.01		7.07		36.94					
903.33	112,273	77.62	19,139	825.71	93,134	7.90	30.66	2.56	16.37		11.73					
1,273.31	185,134	246.27	63,237	1,027.04	121,897	38.43	32.11		6.78	0.57	24.43		0.33			
13.03	2,336	5.09	1,335	7.94	1,001		1.08				1.08					
0.93	152	0.47	112	0.46	40											
89.77	10,617	6.93	1,568	82.84	9,049		14.92		1.71	0.20	13.01					
1,169.58	172,029	233.78	60,222	935.80	111,807	38.43	16.11		5.07	0.37	10.34		0.33			
1,014.61	146,351	182.33	47,838	832.28	98,513	0.13	40.80	8.33	8.29	0.31	18.52		5.35			
97.05	16,418	22.75	6,846	74.30	9,572		5.50		0.81		2.40		2.29			
36.45	3,777	0.38	62	36.07	3,715		22.19	8.33	1.75	0.05	11.97		0.09			
881.11	126,156	159.20	40,930	721.91	85,226	0.13	13.11		5.73	0.26	4.15		2.97			

第8表 市町村別・所有形態別・資源表

地域振興局	市町村名	所有形態	総数		立						木					
					総数		針葉樹		広葉樹		人		工		林	
					面積	材積	面積	材積	面積	材積	面積	材積	面積	材積	面積	材積
			面積	材積	面積	材積	面積	材積	面積	材積	面積	材積	面積	材積		
南信州	天龍村	総数	10,224.38	2,246.357	9,961.23	2,246.357	5,321.59	1,696.742	4,639.64	549,615	5,040.00	1,618,662	4,997.11	1,616,269	42.89	2,393
		県														
		市町村	619.78	124,505	603.87	124,505	295.17	87,790	308.70	36,715	281.80	83,762	278.80	83,604	3.00	158
		財産区														
		集落	1.82	675	1.66	675	1.66	675			1.66	675	1.66	675		
		団体	1,447.67	232,304	1,403.73	232,304	819.74	170,426	583.99	61,878	817.79	168,319	807.23	167,866	10.56	453
	その他	8,155.11	1,888,873	7,951.97	1,888,873	4,205.02	1,437,851	3,746.95	451,022	3,938.75	1,365,906	3,909.42	1,364,124	29.33	1,782	
	総数	5,600.03	910,258	5,522.64	910,258	2,221.02	532,675	3,301.62	377,583	1,736.27	413,482	1,733.05	413,256	3.22	226	
	県															
	市町村	139.55	20,802	136.28	20,802	36.56	9,008	99.72	11,794	28.26	6,812	28.26	6,812			
財産区																
集落	167.17	27,247	164.76	27,247	60.57	15,038	104.19	12,209	43.40	10,547	43.40	10,547				
団体	1,691.07	279,206	1,667.84	279,206	883.83	195,017	784.01	84,189	792.36	176,344	792.36	176,344				
その他	3,602.24	583,003	3,553.76	583,003	1,240.06	313,612	2,313.70	269,391	872.25	219,779	869.03	219,553	3.22	226		
総数	4,253.08	826,069	4,136.47	826,069	2,518.34	638,988	1,618.13	187,081	2,012.96	503,548	1,989.00	502,163	23.96	1,385		
県	0.80	199	0.80	199	0.77	197	0.03	2	0.77	197	0.77	197				
市町村	700.10	127,746	675.04	127,746	369.29	95,420	305.75	32,326	318.54	82,128	316.72	82,055	1.82	73		
財産区	947.36	171,579	925.56	171,579	444.51	114,251	481.05	57,328	373.86	94,036	360.23	93,106	13.63	930		
集落	273.10	64,845	270.83	64,845	212.30	57,999	58.53	6,846	126.03	34,908	123.52	34,779	2.51	129		
団体	1,070.04	222,240	1,057.33	222,240	808.50	192,757	248.83	29,483	791.82	188,479	790.96	188,418	0.86	61		
その他	1,261.68	239,460	1,206.91	239,460	682.97	178,364	523.94	61,096	401.94	103,800	396.80	103,608	5.14	192		
総数	4,952.60	1,003,712	4,829.02	1,003,712	3,214.60	828,521	1,614.42	175,191	2,089.65	544,020	2,075.85	543,281	13.80	739		
県	0.12	10	0.09	10	0.01	3	0.08	7	0.01	3	0.01	3				
市町村	1,631.97	380,992	1,609.60	380,992	1,228.34	337,024	381.26	43,968	895.95	252,288	893.43	252,091	2.52	197		
財産区																
集落	76.15	16,421	74.14	16,421	59.12	14,794	15.02	1,627	55.29	13,823	55.29	13,823				
団体	1,040.05	216,739	1,016.31	216,739	804.34	195,335	211.97	21,404	699.94	169,031	695.24	168,775	4.70	256		
その他	2,204.31	389,550	2,128.88	389,550	1,122.79	281,365	1,006.09	108,185	438.46	108,875	431.88	108,589	6.58	286		
総数	15,463.88	2,948,490	14,727.21	2,948,490	8,779.58	2,273,162	5,947.63	675,328	7,685.68	2,032,629	7,651.83	2,029,693	33.85	2,936		
県	560.94	125,540	510.82	125,540	489.26	123,012	21.56	2,528	488.16	122,822	488.16	122,822				
市町村	7,200.94	1,278,768	6,821.84	1,278,768	3,643.01	914,211	3,178.83	364,557	2,759.97	726,637	2,733.25	724,185	26.72	2,452		
財産区																
集落	108.69	24,696	102.12	24,696	85.27	23,133	16.85	1,563	84.31	22,852	84.31	22,852				
団体	2,440.39	488,947	2,372.03	488,947	1,837.02	437,207	535.01	51,740	1,825.86	434,503	1,821.59	434,251	4.27	252		
その他	5,152.92	1,030,539	4,920.40	1,030,539	2,725.02	775,599	2,195.38	254,940	2,527.38	725,815	2,524.52	725,583	2.86	232		
総数	136,513.08	26,464,236	132,351.53	26,462,952	76,156.26	20,129,013	56,195.27	6,333,939	65,099.02	17,403,813	64,385.80	17,351,428	713.22	52,385		
県	2,152.35	395,537	1,965.12	395,537	1,539.31	357,575	425.81	37,962	1,487.07	349,921	1,486.85	349,901	0.22	20		
市町村	24,923.08	4,697,703	24,108.36	4,696,419	13,080.03	3,447,109	11,028.33	1,249,310	10,713.53	2,891,787	10,621.21	2,884,745	92.32	7,042		
財産区	11,833.27	2,172,127	11,261.80	2,172,127	7,526.31	1,780,916	3,735.49	391,211	5,602.18	1,344,907	5,372.49	1,327,435	229.69	17,472		
集落	6,259.05	1,282,673	6,021.71	1,282,673	3,628.85	1,009,773	2,392.86	272,900	3,007.64	857,882	2,992.97	855,806	14.67	2,076		
団体	25,134.76	4,597,750	24,599.88	4,597,750	16,812.95	3,755,459	7,786.93	842,291	16,315.75	3,623,849	16,164.11	3,613,107	151.64	10,742		
その他	66,210.57	13,318,446	64,394.66	13,318,446	33,568.81	9,778,181	30,825.85	3,540,265	27,972.85	8,335,467	27,748.17	8,320,434	224.68	15,033		
総数	249,783.67	50,700,142	241,971.89	50,697,622	157,263.12	41,147,953	84,708.77	9,549,669	129,883.90	34,384,577	128,840.79	34,302,832	1,043.11	81,745		
県	7,439.01	1,585,135	7,056.64	1,585,135	6,123.32	1,501,386	933.32	83,749	5,889.52	1,457,508	5,882.67	1,457,079	6.85	429		
市町村	38,209.28	7,594,521	36,952.58	7,593,237	23,331.49	6,051,852	13,621.09	1,541,385	20,236.59	5,319,940	20,068.39	5,302,992	168.20	16,948		
財産区	24,869.97	4,768,032	23,810.02	4,767,040	16,329.87	3,987,984	7,480.15	779,056	12,581.66	3,159,326	12,337.29	3,140,953	244.37	18,373		
集落	19,378.57	4,230,131	18,808.65	4,230,116	13,857.96	3,659,376	4,950.69	570,740	10,755.35	2,905,498	10,709.94	2,901,203	45.41	4,295		
団体	43,752.27	8,384,433	42,216.27	8,384,433	30,950.39	7,164,748	11,265.88	1,219,685	28,351.31	6,515,693	28,113.55	6,497,242	237.76	18,451		
その他	116,134.57	24,137,890	113,127.73	24,137,661	66,670.09	18,782,607	46,457.64	5,355,054	52,069.47	15,026,612	51,728.95	15,003,363	340.52	23,249		
総数	4,958.23	844,845	4,921.32	844,845	2,253.98	559,976	2,667.34	284,869	1,639.14	411,356	1,637.13	411,167	2.01	189		
県	0.68	162	0.68	162	0.68	162										
市町村	329.69	64,683	328.51	64,683	226.13	53,970	102.38	10,713	221.88	52,957	221.88	52,957				
財産区																
集落	652.37	82,392	644.76	82,392	111.23	25,721	533.53	56,671	59.33	13,596	59.33	13,596				
団体	56.21	6,632	55.78	6,632	37.03	4,597	18.75	2,035	36.25	4,421	36.25	4,421				
その他	3,919.28	690,976	3,891.59	690,976	1,878.91	475,526	2,012.68	215,450	1,321.68	340,382	1,319.67	340,193	2.01	189		
総数	6,114.97	1,259,116	6,001.30	1,259,116	3,631.08	990,979	2,370.22	268,137	3,254.51	896,911	3,239.32	896,290	15.19	621		
県																
市町村	943.87	223,293	930.89	223,293	704.91	199,066	225.98	24,227	644.41	182,869	635.53	182,584	8.88	285		
財産区																
集落	0.38	124	0.38	124	0.38	124			0.38	124	0.38	124				
団体	392.61	74,957	389.81	74,957	347.10	70,191	42.71	4,766	342.52	69,143	342.52	69,143				
その他	4,778.11	960,742	4,680.22	960,742	2,578.69	721,598	2,101.53	239,144	2,267.20	644,775	2,260.89	644,439	6.31	336		

(単位 面積 : ha 材積 : m3)

地						竹 林	無 立 木 地								困 更 難 新 地	
天		然		林			総 数	伐 跡	未 立 木 地	岩 石 地	崩 壊 地	は げ 山	林 道 敷	林 地 開 発		
面 積	材 積	面 積	材 積	面 積	材 積										面 積	材 積
4,921.23	627,695	324.48	80,473	4,596.75	547,222	30.64	232.51	3.35	59.64	29.29	109.86		30.37			
322.07	40,743	16.37	4,186	305.70	36,557		15.91		0.74	0.23	14.44		0.50			
							0.16		0.16							
585.94	63,985	12.51	2,560	573.43	61,425		43.94		17.02	2.72	24.20					
4,013.22	522,967	295.60	73,727	3,717.62	449,240	30.64	172.50	3.35	41.72	26.34	71.22		29.87			
3,786.37	496,776	487.97	119,419	3,298.40	377,357	29.35	48.04	0.14	5.37	5.82	34.20	0.26	2.25			
108.02	13,990	8.30	2,196	99.72	11,794	0.16	3.11		0.40	0.08	2.63					
121.36	16,700	17.17	4,491	104.19	12,209	0.31	2.10				2.04		0.06			
875.48	102,862	91.47	18,673	784.01	84,189		23.23		2.77	1.94	18.51		0.01			
2,681.51	363,224	371.03	94,059	2,310.48	269,165	28.88	19.60	0.14	2.20	3.80	11.02	0.26	2.18			
2,123.51	322,521	529.34	136,825	1,594.17	185,696	43.60	73.01		1.75	32.68	37.49	0.06	1.03			
0.03	2			0.03	2											
356.50	45,618	52.57	13,365	303.93	32,253	0.13	24.93		0.60	18.68	5.35		0.30			
551.70	77,543	84.28	21,145	467.42	56,398	0.19	21.61		0.73	12.62	8.26					
144.80	29,937	88.78	23,220	56.02	6,717	0.27	2.00		0.14		1.51	0.06	0.29			
265.51	33,761	17.54	4,339	247.97	29,422		12.71			0.63	12.08					
804.97	135,660	286.17	74,756	518.80	60,904	43.01	11.76		0.28	0.75	10.29		0.44			
2,739.37	459,692	1,138.75	285,240	1,600.62	174,452	55.57	68.01		11.77	9.46	37.91	1.75	7.12			
0.08	7			0.08	7		0.03						0.03			
713.65	128,704	334.91	84,933	378.74	43,771		22.37		0.18	2.51	18.57	0.07	1.04			
18.85	2,598	3.83	971	15.02	1,627	0.05	1.96		1.31	0.12	0.50		0.03			
316.37	47,708	109.10	26,560	207.27	21,148	0.16	23.58		0.85	6.50	15.71		0.52			
1,690.42	280,675	690.91	172,776	999.51	107,899	55.36	20.07		9.43	0.33	3.13	1.68	5.50			
7,041.53	915,861	1,127.75	243,469	5,913.78	672,392	29.77	706.90	1.14	137.91	102.27	406.02		48.07	11.49		
22.66	2,718	1.10	190	21.56	2,528	0.14	49.98		10.59	3.44	23.23		12.72			
4,061.87	552,131	909.76	190,026	3,152.11	362,105		379.10	0.31	83.72	82.45	194.30		18.32			
17.81	1,844	0.96	281	16.85	1,563		6.57				5.73		0.84			
546.17	54,444	15.43	2,956	530.74	51,488		68.36		23.92	5.00	39.44					
2,393.02	304,724	200.50	50,016	2,192.52	254,708	29.63	202.89	0.83	19.68	11.38	143.32		16.19	11.49		
67,252.51	9,059,139	11,770.46	2,777,585	55,482.05	6,281,554	618.26	3,532.68	41.09	841.95	335.44	2,038.82	3.85	259.93	11.60	10.61	1,284
478.05	45,616	52.46	7,674	425.59	37,942	0.16	187.07		65.85	12.80	85.85		22.57			
13,394.83	1,804,632	2,458.82	562,364	10,936.01	1,242,268	1.65	802.46	4.56	166.89	136.41	457.51	0.07	37.02	10.61	1,284	
5,659.62	827,220	2,153.82	453,481	3,505.80	373,739	0.62	570.85	2.43	168.21	13.87	378.35		7.99			
3,014.07	424,791	635.88	153,967	2,378.19	270,824	1.02	236.32	2.91	64.07	16.97	147.12	0.06	5.19			
8,284.13	973,901	648.84	142,352	7,635.29	831,549	0.70	534.18	8.33	81.54	28.84	408.75		6.72			
36,421.81	4,982,979	5,820.64	1,457,747	30,601.17	3,525,232	614.11	1,201.80	22.86	295.39	126.55	561.24	3.72	180.44	11.60		
112,087.99	16,313,045	28,422.33	6,845,121	83,665.66	9,467,924	882.24	6,910.03	171.92	2,821.05	544.68	2,810.57	26.23	509.81	25.77	19.51	2,520
1,167.12	127,627	240.65	44,307	926.47	83,320	1.79	380.58	10.13	162.14	26.90	128.06	0.49	52.86			
16,715.99	2,273,297	3,263.10	748,860	13,452.89	1,524,437	3.30	1,242.79	13.19	315.43	231.37	619.69	3.83	59.28	10.61	1,284	
11,228.36	1,607,714	3,992.58	847,031	7,235.78	760,683	0.62	1,051.87	6.21	517.28	40.28	459.83	2.04	26.23	7.46	992	
8,053.30	1,324,618	3,148.02	758,173	4,905.28	566,445	3.13	566.54	14.43	166.06	56.23	285.57	1.75	42.50	0.25	15	
13,864.96	1,868,740	2,836.84	667,506	11,028.12	1,201,234	2.20	1,533.80	36.35	905.37	40.99	504.70	11.45	34.94			
61,058.26	9,111,049	14,941.14	3,779,244	46,117.12	5,331,805	871.20	2,134.45	91.61	754.77	148.91	812.72	6.67	294.00	25.77	1.19	229
3,282.18	433,489	616.85	148,809	2,665.33	284,680	7.44	29.47	0.32	9.37	0.42	5.80		13.56			
0.68	162	0.68	162													
106.63	11,726	4.25	1,013	102.38	10,713		1.18				0.29		0.89			
585.43	68,796	51.90	12,125	533.53	56,671	0.11	7.50		4.35		2.86		0.29			
19.53	2,211	0.78	176	18.75	2,035		0.43		0.08		0.06		0.29			
2,569.91	350,594	559.24	135,333	2,010.67	215,261	7.33	20.36	0.32	4.94	0.42	2.59		12.09			
2,746.79	362,205	391.76	94,689	2,355.03	267,516	51.17	62.50	0.26	8.11	1.19	6.94		39.92	6.08		
286.48	40,424	69.38	16,482	217.10	23,942	0.17	12.81			0.80	4.87		7.14			
47.29	5,814	4.58	1,048	42.71	4,766		2.80	0.06	0.06	0.05	1.86		0.77			
2,413.02	315,967	317.80	77,159	2,095.22	238,808	51.00	46.89	0.20	8.05	0.34	0.21		32.01	6.08		

第8表 市町村別・所有形態別・資源表

地域振興局	市町村名	所有形態	総数		立						木					
					総数		針葉樹		広葉樹		人		工		林	
					面積	材積	面積	材積	面積	材積	面積	材積	面積	材積	面積	材積
			面積	材積	面積	材積	面積	材積	面積	材積	面積	材積	面積	材積		
木曾	木曾町	総数	30,176.75	5,877.103	30,001.24	5,877.097	16,460.53	4,334.069	13,540.71	1,543.028	13,720.26	3,639.098	13,690.79	3,636.130	29.47	2,968
		県	620.06	142.456	611.45	142.456	501.24	130.063	110.21	12.393	495.45	128.781	494.45	128.676	1.00	105
		市町村	2,031.57	412.472	1,987.45	412.472	1,292.30	331,829	695.15	80,643	1,235.25	316,068	1,229.89	315,563	5.36	505
		財産区														
		集落	2,187.03	462,808	2,175.08	462,808	1,265.53	357,869	909.55	104,939	1,084.10	309,042	1,082.02	308,881	2.08	161
		団体	4,317.17	844,416	4,286.04	844,410	2,883.20	681,016	1,402.84	163,394	2,472.60	580,421	2,461.96	579,211	10.64	1,210
	その他	21,020.92	4,014,951	20,941.22	4,014,951	10,518.26	2,833,292	10,422.96	1,181,659	8,432.86	2,304,786	8,422.47	2,303,799	10.39	987	
	総数	4,981.93	1,156,525	4,961.71	1,156,525	3,716.74	1,004,886	1,244.97	151,639	3,497.41	946,636	3,489.63	946,189	7.78	447	
	県															
	市町村	1,396.13	368,123	1,391.70	368,123	1,264.40	352,425	127.30	15,698	1,214.32	338,780	1,211.63	338,608	2.69	172	
	財産区															
	集落	104.13	23,949	103.28	23,949	76.21	20,437	27.07	3,512	62.53	16,965	62.53	16,965			
	団体	1,675.08	382,549	1,666.54	382,549	1,365.03	347,241	301.51	35,308	1,316.44	334,421	1,314.85	334,374	1.59	47	
	その他	1,806.59	381,904	1,800.19	381,904	1,011.10	284,783	789.09	97,121	904.12	256,470	900.62	256,242	3.50	228	
	総数	3,863.78	720,771	3,849.07	720,771	1,863.66	483,789	1,985.41	236,982	1,677.11	437,488	1,672.30	437,286	4.81	202	
	県	2.56	275	2.56	275			2.56	275							
	市町村	2,785.01	518,554	2,776.28	518,554	1,304.34	340,870	1,471.94	177,684	1,151.15	302,590	1,147.21	302,434	3.94	156	
	財産区															
集落																
団体	190.86	43,843	190.86	43,843	166.30	41,043	24.56	2,800	163.08	40,202	163.08	40,202				
その他	885.35	158,099	879.37	158,099	393.02	101,876	486.35	56,223	362.88	94,696	362.01	94,650	0.87	46		
総数	4,869.88	939,632	4,778.04	939,632	2,819.22	713,941	1,958.82	225,691	2,603.50	657,703	2,587.57	656,812	15.93	891		
県																
市町村	1,218.07	251,892	1,184.12	251,892	829.66	213,893	354.46	37,999	787.63	202,273	781.57	202,146	6.06	127		
財産区																
集落	2.68	611	2.68	611	2.61	602	0.07	9	2.61	602	2.61	602				
団体	618.55	100,991	606.08	100,991	482.65	87,458	123.43	13,533	489.59	87,934	480.57	87,227	9.02	707		
その他	3,030.58	586,138	2,985.16	586,138	1,504.30	411,988	1,480.86	174,150	1,323.67	366,894	1,322.82	366,837	0.85	57		
総数	54,965.54	10,797,992	54,512.68	10,797,986	30,745.21	8,087,640	23,767.47	2,710,346	26,391.93	6,989,192	26,316.74	6,983,874	75.19	5,318		
県	623.30	142,893	614.69	142,893	501.92	130,225	112.77	12,668	495.45	128,781	494.45	128,676	1.00	105		
市町村	8,704.34	1,839,017	8,598.95	1,839,017	5,621.74	1,492,053	2,977.21	346,964	5,254.64	1,395,537	5,227.71	1,394,292	26.93	1,245		
財産区																
集落	2,946.59	569,884	2,926.18	569,884	1,455.96	404,753	1,470.22	165,131	1,208.95	340,329	1,206.87	340,168	2.08	161		
団体	7,250.48	1,453,388	7,195.11	1,453,382	5,281.31	1,231,546	1,913.80	221,836	4,820.48	1,116,542	4,799.23	1,114,578	21.25	1,964		
その他	35,440.83	6,792,810	35,177.75	6,792,810	17,884.28	4,829,063	17,293.47	1,963,747	14,612.41	4,008,003	14,588.48	4,006,160	23.93	1,843		
総数	54,965.54	10,797,992	54,512.68	10,797,986	30,745.21	8,087,640	23,767.47	2,710,346	26,391.93	6,989,192	26,316.74	6,983,874	75.19	5,318		
県	623.30	142,893	614.69	142,893	501.92	130,225	112.77	12,668	495.45	128,781	494.45	128,676	1.00	105		
市町村	8,704.34	1,839,017	8,598.95	1,839,017	5,621.74	1,492,053	2,977.21	346,964	5,254.64	1,395,537	5,227.71	1,394,292	26.93	1,245		
財産区																
集落	2,946.59	569,884	2,926.18	569,884	1,455.96	404,753	1,470.22	165,131	1,208.95	340,329	1,206.87	340,168	2.08	161		
団体	7,250.48	1,453,388	7,195.11	1,453,382	5,281.31	1,231,546	1,913.80	221,836	4,820.48	1,116,542	4,799.23	1,114,578	21.25	1,964		
その他	35,440.83	6,792,810	35,177.75	6,792,810	17,884.28	4,829,063	17,293.47	1,963,747	14,612.41	4,008,003	14,588.48	4,006,160	23.93	1,843		
総数	38,272.11	6,694,749	37,366.97	6,694,709	22,484.01	5,165,382	14,882.96	1,529,327	19,517.55	4,457,307	19,211.37	4,435,996	306.18	21,311		
県	2,537.84	425,563	2,430.60	425,563	1,717.07	361,146	713.53	64,417	1,658.21	350,464	1,628.18	347,650	30.03	2,814		
市町村	11,959.04	1,939,921	11,619.22	1,939,921	6,001.58	1,330,272	5,617.64	609,649	5,014.41	1,096,593	4,877.66	1,084,692	136.75	11,901		
財産区	3,694.43	635,961	3,611.70	635,961	2,457.91	518,768	1,153.79	117,193	2,294.36	478,457	2,259.38	476,763	34.98	1,694		
集落	4,434.74	654,883	4,327.11	654,883	1,898.30	412,046	2,428.81	242,837	1,671.13	358,568	1,646.99	356,195	24.14	2,373		
団体	2,696.00	510,341	2,668.67	510,341	2,383.94	482,542	284.73	27,799	2,313.42	467,297	2,312.17	467,255	1.25	42		
その他	12,950.06	2,528,080	12,709.67	2,528,040	8,025.21	2,060,608	4,684.46	467,432	6,566.02	1,705,928	6,486.99	1,703,441	79.03	2,487		
総数	15,832.77	3,282,170	15,575.16	3,282,170	11,365.84	2,793,898	4,209.32	488,272	9,486.21	2,336,997	9,423.84	2,332,566	62.37	4,431		
県	280.01	50,976	273.29	50,976	258.53	49,687	14.76	1,289	251.28	47,478	247.71	47,163	3.57	315		
市町村	1,030.41	216,624	1,020.85	216,624	921.55	206,435	99.30	10,189	862.54	190,725	847.45	189,613	15.09	1,112		
財産区	503.95	99,007	466.00	99,007	426.97	94,615	39.03	4,392	358.90	79,292	358.90	79,292				
集落	3,665.30	759,635	3,605.78	759,635	2,226.25	588,063	1,379.53	171,572	2,099.91	555,216	2,086.67	553,874	13.24	1,342		
団体	2,936.05	536,062	2,904.59	536,062	2,267.27	469,897	637.32	66,165	2,155.02	442,287	2,137.50	441,100	17.52	1,187		
その他	7,417.05	1,619,866	7,304.65	1,619,866	5,265.27	1,385,201	2,039.38	234,665	3,758.56	1,021,999	3,745.61	1,021,524	12.95	475		
総数	10,473.61	1,818,408	10,210.70	1,818,408	5,783.63	1,391,115	4,427.07	427,293	4,192.85	1,007,524	4,115.58	1,004,832	77.27	2,692		
県	588.37	97,267	565.46	97,267	410.40	86,512	155.06	10,755	405.10	85,377	405.10	85,377				
市町村	1,798.57	340,533	1,773.66	340,533	1,209.57	285,155	564.09	55,378	1,110.94	262,945	1,099.64	261,710	11.30	1,235		
財産区	1,446.88	215,979	1,384.70	215,979	524.84	128,678	859.86	87,301	352.22	87,185	331.18	86,264	21.04	921		
集落	428.47	64,509	421.99	64,509	178.93	39,539	243.06	24,970	110.46	24,639	109.46	24,600	1.00	39		
団体	1,164.13	204,277	1,153.74	204,277	878.78	177,095	274.96	27,182	804.54	160,761	801.74	160,697	2.80	64		
その他	5,047.19	895,843	4,911.15	895,843	2,581.11	674,136	2,330.04	221,707	1,409.59	386,617	1,368.46	386,184	41.13	433		

(単位 面積 : ha 材積 : m3)

地						竹 林	無 立 木 地								困 更 難 新 地	
天		然		林			総 数	伐 跡	未 立 木 地	岩 石 地	崩 壊 地	は げ 山	林 道 敷	林 地 開 発		
面 積	材 積	面 積	材 積	面 積	材 積											
針 葉 樹	広 葉 樹	針 葉 樹	広 葉 樹	針 葉 樹	広 葉 樹											
16,280.98	2,237,999	2,769.74	697,939	13,511.24	1,540,060	1.65	173.80	1.98	75.22	7.92	16.93		55.84	15.91	0.06	6
116.00	13,675	6.79	1,387	109.21	12,288		8.61		0.70	0.92	0.69		6.30			
752.20	96,404	62.41	16,266	689.79	80,138		44.12		37.91	1.39	1.75		3.07			
1,090.98	153,766	183.51	48,988	907.47	104,778	0.10	11.85		1.67	0.42	5.24		4.42	0.10		
1,813.44	263,989	421.24	101,805	1,392.20	162,184		31.07		12.25	3.94	2.55		12.33		0.06	6
12,508.36	1,710,165	2,095.79	529,493	10,412.57	1,180,672	1.55	78.15	1.98	22.69	1.25	6.70		29.72	15.81		
1,464.30	209,889	227.11	58,697	1,237.19	151,192		20.22	0.25	3.24	3.41	3.34		9.98			
177.38	29,343	52.77	13,817	124.61	15,526		4.43				1.90		2.31			
40.75	6,984	13.68	3,472	27.07	3,512		0.85						0.85			
350.10	48,128	50.18	12,867	299.92	35,261		8.54		2.49	3.41	1.44		1.20			
896.07	125,434	110.48	28,541	785.59	96,893		6.40	0.25	0.53				5.62			
2,171.96	283,283	191.36	46,503	1,980.60	236,780	0.13	14.58	0.20	2.70				10.94			
2.56	275			2.56	275											
1,625.13	215,964	157.13	38,436	1,468.00	177,528		8.73		1.96				6.13			
27.78	3,641	3.22	841	24.56	2,800											
516.49	63,403	31.01	7,226	485.48	56,177	0.13	5.85	0.20	0.74				4.81			
2,174.54	281,929	231.65	57,129	1,942.89	224,800	15.96	75.88		41.64	0.49	4.05		29.70			
396.49	49,619	48.09	11,747	348.40	37,872		33.95		28.78		0.24		4.93			
0.07	9			0.07	9											
116.49	13,057	2.08	231	114.41	12,826		12.47		9.06	0.03	3.24		0.14			
1,661.49	219,244	181.48	45,151	1,480.01	174,093	15.96	29.46		3.80	0.46	0.57		24.63			
28,120.75	3,808,794	4,428.47	1,103,766	23,692.28	2,705,028	76.35	376.45	3.01	140.28	13.43	37.80		159.94	21.99	0.06	6
119.24	14,112	7.47	1,549	111.77	12,563		8.61		0.70	0.92	0.69		6.30			
3,344.31	443,480	394.03	97,761	2,950.28	345,719	0.17	105.22		68.87	2.19	9.69		24.47			
1,717.23	229,555	249.09	64,585	1,468.14	164,970	0.21	20.20		6.02	0.42	8.10		5.56	0.10		
2,374.63	336,840	482.08	116,968	1,892.55	219,872		55.31	0.06	23.94	7.43	9.15		14.73		0.06	6
20,565.34	2,784,807	3,295.80	822,903	17,269.54	1,961,904	75.97	187.11	2.95	40.75	2.47	10.17		108.88	21.89		
28,120.75	3,808,794	4,428.47	1,103,766	23,692.28	2,705,028	76.35	376.45	3.01	140.28	13.43	37.80		159.94	21.99	0.06	6
119.24	14,112	7.47	1,549	111.77	12,563		8.61		0.70	0.92	0.69		6.30			
3,344.31	443,480	394.03	97,761	2,950.28	345,719	0.17	105.22		68.87	2.19	9.69		24.47			
1,717.23	229,555	249.09	64,585	1,468.14	164,970	0.21	20.20		6.02	0.42	8.10		5.56	0.10		
2,374.63	336,840	482.08	116,968	1,892.55	219,872		55.31	0.06	23.94	7.43	9.15		14.73		0.06	6
20,565.34	2,784,807	3,295.80	822,903	17,269.54	1,961,904	75.97	187.11	2.95	40.75	2.47	10.17		108.88	21.89		
17,849.42	2,237,402	3,272.64	729,386	14,576.78	1,508,016	56.92	847.47	99.53	197.07	211.76	264.53	2.48	68.27	3.83	0.75	40
772.39	75,099	88.89	13,496	683.50	61,603		107.24	0.32	29.49	49.60	15.13	0.73	11.97			
6,604.81	843,328	1,123.92	245,580	5,480.89	597,748	0.14	339.68	1.02	56.61	111.45	147.94	1.24	21.42			
1,317.34	157,504	198.53	42,005	1,118.81	115,499		82.73	6.99	14.14	28.98	26.55		3.59	2.48		
2,655.98	296,315	251.31	55,851	2,404.67	240,464	0.90	106.73	14.65	46.98	9.86	22.06	0.18	12.82	0.18		
355.25	43,044	71.77	15,287	283.48	27,757		27.33	0.29	2.57	3.63	19.98		0.86			
6,143.65	822,112	1,538.22	357,167	4,605.43	464,945	55.88	183.76	76.26	47.28	8.24	32.87	0.33	17.61	1.17	0.75	40
6,088.95	945,173	1,942.00	461,332	4,146.95	483,841	11.30	246.31	25.02	119.29	48.32	36.51	2.03	15.14			
22.01	3,498	10.82	2,524	11.19	974		6.72		2.79	2.01	1.09		0.83			
158.31	25,899	74.10	16,822	84.21	9,077		9.56		6.30	0.26	1.54		1.46			
107.10	19,715	68.07	15,323	39.03	4,392	0.20	37.75	0.22	20.47	16.96			0.10			
1,505.87	204,419	139.58	34,189	1,366.29	170,230	0.32	59.20	2.56	11.60	21.91	21.77	0.24	1.12			
749.57	93,775	129.77	28,797	619.80	64,978		31.46	3.77	23.67	0.07	2.17	0.92	0.86			
3,546.09	597,867	1,519.66	363,677	2,026.43	234,190	10.78	101.62	18.47	54.46	7.11	9.94	0.87	10.77			
6,017.85	810,884	1,668.05	386,283	4,349.80	424,601	63.96	198.95	29.03	67.58	35.09	40.80	3.85	10.35	12.25		
160.36	11,890	5.30	1,135	155.06	10,755		22.91		12.71	3.06	1.89		5.25			
662.72	77,588	109.93	23,445	552.79	54,143	0.10	24.81	0.07	8.81	2.12	12.98		0.83			
1,032.48	128,794	193.66	42,414	838.82	86,380	0.19	61.99	11.71	24.99	18.99	6.26		0.04			
311.53	39,870	69.47	14,939	242.06	24,931	0.61	5.87	0.77	0.18	4.00	0.53		0.39			
349.20	43,516	77.04	16,398	272.16	27,118		10.39	1.22	0.63	0.86	4.52		3.16			
3,501.56	509,226	1,212.65	287,952	2,288.91	221,274	63.06	72.98	15.26	20.26	6.06	14.62	3.85	0.68	12.25		

第8表 市町村別・所有形態別・資源表

地域振興局	市町村名	所有形態	総数		立						木					
					総数		針葉樹		広葉樹		人		工		林	
					面積	材積	面積	材積	面積	材積	面積	材積	面積	材積	面積	材積
			面積	材積	面積	材積	面積	材積	面積	材積	面積	材積	面積	材積		
松本	麻績村	総数	2,328.84	479,476	2,291.29	479,476	1,488.80	393,330	802.49	86,146	1,078.94	293,896	1,078.81	293,888	0.13	8
		県														
		市町村	632.44	128,947	623.87	128,947	433.74	108,727	190.13	20,220	356.28	92,176	356.28	92,176		
		財産区														
		集落	302.82	77,168	300.03	77,168	255.23	71,873	44.80	5,295	214.96	61,969	214.96	61,969		
		その他	1,361.26	266,854	1,335.80	266,854	768.73	206,283	567.07	60,571	477.93	133,660	477.80	133,652	0.13	8
	生坂村	総数	3,060.37	402,813	2,728.20	402,813	717.82	195,377	2,010.38	207,436	420.04	131,915	419.34	131,880	0.70	35
		県														
		市町村	421.86	36,368	275.63	36,368	97.91	19,069	177.72	17,299	22.65	4,269	22.65	4,269		
		財産区														
		集落	208.47	26,956	192.60	26,956	55.92	13,168	136.68	13,788	27.48	7,361	27.48	7,361		
		その他	2,428.32	339,335	2,258.67	339,335	563.93	163,110	1,694.74	176,225	369.85	120,255	369.15	120,220	0.70	35
	山形村	総数	1,274.61	333,767	1,264.29	333,767	1,142.90	320,286	121.39	13,481	882.78	256,850	881.71	256,757	1.07	93
		県														
		市町村	615.83	158,945	611.52	158,945	558.98	153,282	52.54	5,663	500.99	139,310	499.97	139,218	1.02	92
財産区																
集落		43.69	11,522	43.20	11,522	41.92	11,419	1.28	103	35.19	9,737	35.19	9,737			
その他		615.09	163,300	609.57	163,300	542.00	155,585	67.57	7,715	346.60	107,803	346.55	107,802	0.05	1	
朝日村	総数	6,084.77	1,241,684	6,029.95	1,241,393	4,610.00	1,079,791	1,419.95	161,602	4,321.00	1,009,159	4,291.75	1,007,138	29.25	2,021	
	県															
	市町村	1,326.40	229,645	1,307.99	229,503	892.26	186,867	415.73	42,636	851.13	176,303	844.69	176,101	6.44	202	
	財産区	248.75	48,279	239.54	48,222	230.31	47,279	9.23	943	230.31	47,279	230.31	47,279			
	集落	163.92	33,507	163.44	33,507	121.46	28,322	41.98	5,185	104.36	24,387	103.60	24,379	0.76	8	
	その他	2,970.53	627,882	2,948.38	627,790	2,394.55	562,119	553.83	65,671	2,370.77	554,295	2,349.61	552,555	21.16	1,740	
筑北村	総数	8,256.19	1,361,746	7,876.54	1,361,746	4,110.26	969,361	3,766.28	392,385	3,203.94	756,565	3,174.58	754,232	29.36	2,333	
	県	188.56	33,665	183.73	33,665	160.13	31,317	23.60	2,348	160.02	31,291	160.02	31,291			
	市町村	2,215.62	323,943	2,055.94	323,943	1,003.83	216,932	1,052.11	107,011	763.69	165,215	747.67	164,062	16.02	1,153	
	財産区	20.98	2,157	20.98	2,157			20.98	2,157							
	集落	1,239.09	219,593	1,218.12	219,593	702.71	167,237	515.41	52,356	604.83	145,246	603.91	145,204	0.92	42	
	その他	555.03	99,633	551.04	99,633	493.57	94,039	57.47	5,594	493.22	92,762	481.99	91,719	11.23	1,043	
松本計	総数	85,583.27	15,614,813	83,343.10	15,614,482	51,703.26	12,308,540	31,639.84	3,305,942	43,103.31	10,250,213	42,596.98	10,217,289	506.33	32,924	
	県	3,594.78	607,471	3,453.08	607,471	2,546.13	528,662	906.95	78,809	2,474.61	514,610	2,441.01	511,481	33.60	3,129	
	市町村	20,000.17	3,374,926	19,288.68	3,374,784	11,119.42	2,506,739	8,169.26	868,045	9,482.63	2,127,536	9,296.01	2,111,841	186.62	15,695	
	財産区	5,914.99	1,001,383	5,722.92	1,001,326	3,640.03	789,340	2,082.89	211,986	3,235.79	692,213	3,179.77	689,598	56.02	2,615	
	集落	10,486.50	1,847,773	10,272.27	1,847,773	5,480.72	1,331,667	4,791.55	516,106	4,868.32	1,187,123	4,828.26	1,183,319	40.06	3,804	
	その他	10,355.78	1,984,856	10,259.31	1,984,764	8,449.27	1,792,169	1,810.04	192,595	8,166.80	1,723,523	8,112.84	1,719,447	53.96	4,076	
北アルプス	大町市	総数	19,212.95	3,098,797	19,083.63	3,098,797	8,357.83	2,036,453	10,725.80	1,062,344	7,284.39	1,797,398	7,243.31	1,793,779	41.08	3,619
		県	72.58	10,880	72.55	10,880	70.96	10,784	1.59	96	70.96	10,784	70.96	10,784		
		市町村	811.08	158,244	810.12	158,244	592.88	133,616	217.24	24,628	548.26	123,659	546.39	123,315	1.87	344
		財産区														
		集落	657.57	103,626	657.45	103,626	220.67	58,107	436.78	45,519	195.52	50,830	185.86	49,968	9.66	862
		その他	1,327.04	173,807	1,313.91	173,807	757.80	117,197	556.11	56,610	737.94	110,953	725.47	109,870	12.47	1,083
	池田町	総数	16,344.68	2,652,240	16,229.60	2,652,240	6,715.52	1,716,749	9,514.08	935,491	5,731.71	1,501,172	5,714.63	1,499,842	17.08	1,330
		県	2,147.14	358,543	2,128.38	358,543	960.54	240,235	1,167.84	118,308	760.60	191,036	737.85	189,753	22.75	1,283
		市町村	0.08	17	0.08	17	0.04	13	0.04	4	0.01	5	0.01	5		
		財産区	63.19	10,463	63.19	10,463	43.30	8,608	19.89	1,855	22.26	4,455	22.26	4,455		
		集落	223.33	38,771	221.94	38,771	178.76	34,735	43.18	4,036	154.48	28,644	148.25	28,297	6.23	347
		その他	10.70	928	10.70	928	8.91	749	1.79	179	7.71	492	7.65	485	0.06	7
	松川村	総数	1,849.84	308,364	1,832.47	308,364	729.53	196,130	1,102.94	112,234	576.14	157,440	559.68	156,511	16.46	929
		県	1,688.27	288,400	1,663.89	288,400	919.90	211,160	743.99	77,240	540.02	114,584	517.27	113,665	22.75	919
		市町村	13.21	2,411	12.90	2,411	12.90	2,411			12.90	2,411	12.90	2,411		
財産区		262.44	50,725	252.60	50,725	161.55	41,633	91.05	9,092	136.17	32,998	123.82	32,242	12.35	756	
集落																
その他		57.57	8,496	57.23	8,496	42.95	6,811	14.28	1,685	40.73	6,273	40.73	6,273			
松川計	総数	1,355.05	226,768	1,341.16	226,768	702.50	160,305	638.66	66,463	350.22	72,902	339.82	72,739	10.40	163	

(単位 面積 : ha 材積 : m3)

地						竹 林	無 立 木 地								困 更 難 新 地	
天		然		林			総 数	伐 跡	未 立 木 地	岩 石 地	崩 壊 地	は げ 山	林 道 敷	林 地 開 発		
面 積	材 積	面 積	材 積	面 積	材 積										面 積	材 積
1,212.35	185,580	409.99	99,442	802.36	86,138	2.65	34.90	0.85	2.97	18.35	3.19	9.30	0.24			
267.59	36,771	77.46	16,551	190.13	20,220		8.57		0.92	1.30	1.35	4.82	0.18			
85.07	15,199	40.27	9,904	44.80	5,295		2.79		0.29	1.75	0.28	0.44	0.03			
1.82	416	1.33	356	0.49	60		0.73			0.73						
857.87	133,194	290.93	72,631	566.94	60,563	2.65	22.81	0.85	1.76	14.57	1.56	4.04	0.03			
2,308.16	270,898	298.48	63,497	2,009.68	207,401	62.12	270.05	0.74	3.13	230.97	25.58		9.63			
252.98	32,099	75.26	14,800	177.72	17,299		146.23			141.85	1.95		2.43			
165.12	19,595	28.44	5,807	136.68	13,788	0.11	15.76		0.14	11.86	2.54		1.22			
1.24	124			1.24	124	0.19	0.23			0.23						
1,888.82	219,080	194.78	42,890	1,694.04	176,190	61.82	107.83	0.74	2.99	77.03	21.09		5.98			
381.51	76,917	261.19	63,529	120.32	13,388	0.10	10.22		2.88		3.88		3.46			
110.53	19,635	59.01	14,064	51.52	5,571		4.31		0.19		2.66		1.46			
8.01	1,785	6.73	1,682	1.28	103		0.49						0.49			
262.97	55,497	195.45	47,783	67.52	7,714	0.10	5.42		2.69		1.22		1.51			
1,708.95	232,234	318.25	72,653	1,390.70	159,581	1.44	46.27	1.27	4.05	2.90	36.09		1.96	7.11	291	
456.86	53,200	47.57	10,766	409.29	42,434		14.67		0.27	1.20	12.68		0.52	3.74	142	
9.23	943			9.23	943		7.03			1.46	5.57			2.18	57	
59.08	9,120	17.86	3,943	41.22	5,177	0.06	0.42			0.14	0.28					
577.61	73,495	44.94	9,564	532.67	63,931		20.96	1.27	3.58		16.11			1.19	92	
606.17	95,476	207.88	48,380	398.29	47,096	1.38	3.19		0.20	0.10	1.45		1.44			
4,672.60	605,181	935.68	215,129	3,736.92	390,052	28.59	351.06	9.53	28.62	217.95	51.63	34.55	4.97	3.81		
23.71	2,374	0.11	26	23.60	2,348		4.83		0.55	0.63	1.34		2.31			
1,292.25	158,728	256.16	52,870	1,036.09	105,858	0.12	159.56	7.83	6.88	111.55	12.02	17.65	0.56	3.07		
20.98	2,157			20.98	2,157											
613.29	74,347	98.80	22,033	514.49	52,314		20.97		2.49	8.50	6.37	2.56	0.31	0.74		
57.82	6,871	11.58	2,320	46.24	4,551		3.99		3.08	0.67		0.24				
2,664.55	360,704	569.03	137,880	2,095.52	222,824	28.47	161.71	1.70	15.62	96.60	31.90	14.10	1.79			
40,239.79	5,364,269	9,106.28	2,091,251	31,133.51	3,273,018	227.08	2,005.23	165.97	425.59	765.34	462.21	52.21	114.02	19.89	7.86	331
978.47	92,861	105.12	17,181	873.35	75,680		141.70	0.32	45.54	55.30	19.45	0.73	20.36			
9,806.05	1,247,248	1,823.41	394,898	7,982.64	852,350	0.36	707.39	8.92	79.98	369.73	193.12	23.71	28.86	3.07	3.74	142
2,487.13	309,113	460.26	99,742	2,026.87	209,371	0.39	189.50	18.92	59.60	66.39	38.38		3.73	2.48	2.18	57
5,403.95	660,650	652.46	148,348	4,751.49	512,302	2.00	212.23	17.98	61.68	58.02	53.83	3.42	16.38	0.92		
2,092.51	261,241	336.43	72,722	1,756.08	188,519	0.19	95.09	6.55	33.53	6.19	42.78	1.16	4.88		1.19	92
19,471.68	2,793,156	5,728.60	1,358,360	13,743.08	1,434,796	224.14	659.32	113.28	145.26	209.71	114.65	23.19	39.81	13.42	0.75	40
11,799.24	1,301,399	1,114.52	242,674	10,684.72	1,058,725	27.07	102.25	40.89	35.40	1.26	2.01	0.76	17.25	4.68		
1.59	96			1.59	96		0.03		0.03							
261.86	34,585	46.49	10,301	215.37	24,284		0.96		0.91				0.05			
461.93	52,796	34.81	8,139	427.12	44,657		0.12						0.12			
575.97	62,854	32.33	7,327	543.64	55,527		13.13	4.35	6.92	0.62	0.46	0.76	0.02			
10,497.89	1,151,068	1,000.89	216,907	9,497.00	934,161	27.07	88.01	36.54	27.54	0.64	1.55		17.06	4.68		
1,367.78	167,507	222.69	50,482	1,145.09	117,025	2.00	16.76	4.84	1.02		0.44		1.23	9.23		
0.07	12	0.03	8	0.04	4											
40.93	6,008	21.04	4,153	19.89	1,855											
67.46	10,127	30.51	6,438	36.95	3,689		1.39	0.95					0.44			
2.99	436	1.26	264	1.73	172											
1,256.33	150,924	169.85	39,619	1,086.48	111,305	2.00	15.37	3.89	1.02		0.44		0.79	9.23		
1,123.87	173,816	402.63	97,495	721.24	76,321	0.14	24.24	19.94	2.26	0.47	0.05		1.52			
							0.31		0.26		0.05					
116.43	17,727	37.73	9,391	78.70	8,336		9.84	8.64	0.24				0.96			
16.50	2,223	2.22	538	14.28	1,685		0.34		0.15				0.19			
990.94	153,866	362.68	87,566	628.26	66,300	0.14	13.75	11.30	1.61	0.47			0.37			

第8表 市町村別・所有形態別・資源表

地域振興局	市町村名	所有形態	総数		立						木					
					総数		針葉樹		広葉樹		人		工		林	
					面積	材積	面積	材積	面積	材積	面積	材積	面積	材積	面積	材積
					面積	材積	面積	材積	面積	材積	面積	材積	面積	材積	面積	材積
北アルプス	白馬村	総数	10,620.17	1,327,844	9,021.65	1,327,844	2,303.21	673,648	6,718.44	654,196	2,152.45	640,572	2,135.98	639,929	16.47	643
		県	29.42	2,535	29.42	2,535	4.66	644	24.76	1,891	4.66	644	4.66	644		
		市町村	2,020.29	75,887	594.45	75,887	110.17	30,021	484.28	45,866	108.09	29,607	108.09	29,607		
		財産区														
		集落	1,096.56	97,429	951.46	97,429	35.68	9,403	915.78	88,026	20.72	6,308	20.72	6,308		
		その他	6,931.96	1,077,035	6,907.51	1,077,035	1,912.33	584,772	4,995.18	492,263	1,777.23	555,154	1,762.18	554,569	15.05	585
小谷村	北アルプス計	総数	16,438.56	2,460,161	15,898.16	2,435,690	3,375.03	1,195,603	12,523.13	1,240,087	3,142.19	1,123,953	3,108.73	1,121,343	33.46	2,610
		県	882.62	154,702	863.13	154,702	434.59	119,186	428.54	35,516	426.40	117,572	424.36	117,464	2.04	108
		市町村	3,427.94	449,338	3,193.90	424,867	607.38	177,850	2,586.52	247,017	529.67	162,220	529.24	162,203	0.43	17
		財産区														
		集落	4,436.64	500,708	4,302.47	500,708	319.76	106,914	3,982.71	393,794	198.58	71,742	198.58	71,742		
		その他	6,578.95	1,163,647	6,433.36	1,163,647	1,679.27	684,806	4,754.09	478,841	1,639.27	665,430	1,630.36	664,943	8.91	487
北アルプス計	北アルプス計	総数	50,107.09	7,533,745	47,795.71	7,509,274	15,916.51	4,357,099	31,879.20	3,152,175	13,879.65	3,867,543	13,743.14	3,858,469	136.51	9,074
		県	997.91	170,545	978.08	170,545	523.15	133,038	454.93	37,507	514.93	131,416	512.89	131,308	2.04	108
		市町村	6,584.94	744,657	4,914.26	720,186	1,515.28	391,728	3,398.98	328,458	1,344.45	352,939	1,329.80	351,822	14.65	1,117
		財産区														
		集落	6,414.10	740,534	6,133.32	740,534	754.87	209,159	5,378.45	531,375	569.30	157,524	553.41	156,315	15.89	1,209
		その他	33,060.48	5,428,054	32,744.10	5,428,054	11,739.15	3,342,762	21,004.95	2,085,292	10,074.57	2,952,098	10,006.67	2,948,604	67.90	3,494
計画区計	計画区計	総数	135,690.36	23,148,558	131,138.81	23,123,756	67,619.77	16,665,639	63,519.04	6,458,117	56,982.96	14,117,756	56,340.12	14,075,758	642.84	41,998
		県	4,592.69	778,016	4,431.16	778,016	3,069.28	661,700	1,361.88	116,316	2,989.54	646,026	2,953.90	642,789	35.64	3,237
		市町村	26,585.11	4,119,583	24,202.94	4,094,970	12,634.70	2,898,467	11,568.24	1,196,503	10,827.08	2,480,475	10,625.81	2,463,663	201.27	16,812
		財産区	5,914.99	1,001,383	5,722.92	1,001,326	3,640.03	789,340	2,082.89	211,986	3,235.79	692,213	3,179.77	689,598	56.02	2,615
		集落	16,900.60	2,588,307	16,405.59	2,588,307	6,235.59	1,540,826	10,170.00	1,047,481	5,437.62	1,344,647	5,381.67	1,339,634	55.95	5,013
		その他	13,405.44	2,434,811	13,285.26	2,434,719	9,833.33	2,072,581	3,451.93	362,138	9,543.20	1,997,089	9,453.21	1,989,867	89.99	7,222
長野市	長野市	総数	41,409.78	9,737,801	39,964.76	9,737,801	20,019.40	7,446,511	19,945.36	2,291,290	18,376.50	7,018,118	18,251.14	7,009,196	125.36	8,922
		県	1,421.16	373,925	1,381.04	373,925	1,299.56	364,406	81.48	9,519	1,292.65	361,979	1,290.00	361,896	2.65	83
		市町村	3,792.06	884,942	3,500.51	884,942	2,197.40	732,334	1,303.11	152,608	2,132.11	714,641	2,120.25	713,791	11.86	850
		財産区	950.09	264,787	935.76	264,787	683.04	234,558	252.72	30,229	672.77	230,374	663.82	229,407	8.95	967
		集落	1,499.24	315,808	1,406.56	315,808	656.48	230,235	750.08	85,573	624.28	222,337	623.92	222,142	0.36	195
		その他	2,117.90	531,164	1,990.68	531,164	1,385.19	461,580	605.49	69,584	1,377.51	457,871	1,368.11	457,284	9.40	587
須坂市	須坂市	総数	8,334.80	2,187,900	7,853.99	2,185,863	5,091.38	1,881,647	2,762.61	304,216	4,608.45	1,774,020	4,590.46	1,772,811	17.99	1,209
		県	129.47	31,311	123.57	31,311	108.16	29,565	15.41	1,746	105.52	29,079	105.52	29,079		
		市町村	154.91	27,216	131.31	27,216	96.56	23,764	34.75	3,452	93.82	23,185	93.82	23,185		
		財産区	1,483.97	259,898	1,335.72	257,962	760.00	199,771	575.72	58,191	537.89	159,054	537.45	159,017	0.44	37
		集落	909.73	241,093	865.57	241,093	597.09	210,155	268.48	30,938	563.79	203,226	563.79	203,226		
		その他	1,905.98	400,992	1,727.74	400,891	1,016.89	318,843	710.85	82,048	939.89	299,119	934.95	298,772	4.94	347
千曲市	千曲市	総数	3,750.74	1,227,390	3,670.08	1,227,390	2,512.68	1,099,549	1,157.40	127,841	2,367.54	1,060,357	2,354.93	1,059,532	12.61	825
		県	6,918.57	1,550,713	6,749.68	1,550,713	4,464.55	1,301,633	2,285.13	249,080	3,578.72	1,088,978	3,545.62	1,087,031	33.10	1,947
		市町村	472.25	100,814	461.11	100,814	377.63	92,542	83.48	8,272	375.15	92,151	374.86	92,123	0.29	28
		財産区	1,889.43	459,858	1,832.71	459,858	1,590.60	436,084	242.11	23,774	1,411.37	401,106	1,409.36	401,050	2.01	56
		集落	359.31	95,265	348.34	95,265	289.21	88,287	59.13	6,978	215.22	70,821	213.14	70,713	2.08	108
		その他	177.13	47,857	165.72	47,857	151.91	46,413	13.81	1,444	131.27	41,911	131.27	41,911		
坂城町	坂城町	総数	79.36	17,480	77.45	17,480	59.88	15,551	17.57	1,929	58.00	15,096	58.00	15,096		
		県	3,941.09	829,439	3,864.35	829,439	1,995.32	622,756	1,869.03	206,683	1,387.71	467,893	1,358.99	466,138	28.72	1,755
		市町村	3,596.80	795,992	3,522.08	795,173	2,254.32	655,536	1,267.76	139,637	1,536.89	484,217	1,535.17	484,107	1.72	110
		財産区	73.28	9,857	47.03	9,857	45.76	9,740	1.27	117	45.52	9,675	45.52	9,675		
		集落	368.01	76,223	365.44	76,223	229.97	61,087	135.47	15,136	195.33	52,758	195.33	52,758		
		その他	8.58	1,938	8.58	1,938	8.25	1,904	0.33	34	7.14	1,694	7.14	1,694		
小布施町	小布施町	総数	457.22	98,589	448.34	98,184	294.84	81,457	153.50	16,727	171.43	52,044	170.63	52,007	0.80	37
		県	504.34	107,209	493.69	106,795	341.75	92,134	151.94	14,661	229.96	67,499	229.56	67,477	0.40	22
		市町村	2,185.37	502,176	2,159.00	502,176	1,333.75	409,214	825.25	92,962	887.51	300,547	886.99	300,496	0.52	51
		財産区	254.28	44,153	232.58	44,153	65.43	26,510	167.15	17,643	59.44	24,014	54.29	23,744	5.15	270
		集落														
		その他	2.48	375	2.00	375	0.44	171	1.56	204	0.44	171	0.44	171		

(単位 面積 : ha 材積 : m3)

地						竹 林	無 立 木 地								困 更 難 新 地	
天		然		林			総 数	伐 跡	未 立 木 地	岩 石 地	崩 壊 地	は げ 山	林 道 敷	林 地 開 発		
面 積	材 積	面 積	材 積	面 積	材 積											
面 積	材 積	面 積	材 積	面 積	材 積											
6,869.20	687,272	167.23	33,719	6,701.97	653,553		1,598.52	4.95	24.47	1,466.43	94.57		3.34	4.76		
24.76	1,891			24.76	1,891											
486.36	46,280	2.08	414	484.28	45,866		1,425.84		5.18	1,347.54	73.02			0.10		
930.74	91,121	14.96	3,095	915.78	88,026		145.10		4.95	118.89	21.24		0.02			
297.06	26,099	0.04	7	297.02	26,092		3.13		3.04					0.09		
5,130.28	521,881	150.15	30,203	4,980.13	491,678		24.45	4.95	11.30		0.31		3.32	4.57		
12,755.97	1,311,737	266.30	74,260	12,489.67	1,237,477		456.02	2.37	210.47	108.69	94.37		10.65	29.47	84.38	24,471
436.73	37,130	10.23	1,722	426.50	35,408		19.49		4.49	8.88	2.13		3.99			
2,664.23	262,647	78.14	15,647	2,586.09	247,000		149.66	0.15	35.90	89.51	23.79		0.31		84.38	24,471
4,103.89	428,966	121.18	35,172	3,982.71	393,794		134.17	0.50	95.78	5.20	32.50		0.19			
757.03	84,777	7.84	1,856	749.19	82,921		7.11		1.42		5.23		0.46			
4,794.09	498,217	48.91	19,863	4,745.18	478,354		145.59	1.72	72.88	5.10	30.72		5.70	29.47		
33,916.06	3,641,731	2,173.37	498,630	31,742.69	3,143,101	29.21	2,197.79	72.99	273.62	1,576.85	191.44	0.76	33.99	48.14	84.38	24,471
463.15	39,129	10.26	1,730	452.89	37,399		19.83		4.78	8.88	2.18		3.99			
3,569.81	367,247	185.48	39,906	3,384.33	327,341		1,586.30	8.79	42.23	1,437.05	96.81		1.32	0.10	84.38	24,471
5,564.02	583,010	201.46	52,844	5,362.56	530,166		280.78	1.45	100.73	124.09	53.74		0.77			
1,649.55	176,389	43.69	9,992	1,605.86	166,397		23.71	4.35	11.53	0.62	5.69	0.76	0.67	0.09		
22,669.53	2,475,956	1,732.48	394,158	20,937.05	2,081,798	29.21	287.17	58.40	114.35	6.21	33.02		27.24	47.95		
74,155.85	9,006,000	11,279.65	2,589,881	62,876.20	6,416,119	256.29	4,203.02	238.96	699.21	2,342.19	653.65	52.97	148.01	68.03	92.24	24,802
1,441.62	131,990	115.38	18,911	1,326.24	113,079		161.53	0.32	50.32	64.18	21.63	0.73	24.35			
13,375.86	1,614,495	2,008.89	434,804	11,366.97	1,179,691	0.36	2,293.69	17.71	122.21	1,806.78	289.93	23.71	30.18	3.17	88.12	24,613
2,487.13	309,113	460.26	99,742	2,026.87	209,371	0.39	189.50	18.92	59.60	66.39	38.38		3.73	2.48	2.18	57
10,967.97	1,243,660	853.92	201,192	10,114.05	1,042,468	2.00	493.01	19.43	162.41	182.11	107.57	3.42	17.15	0.92		
3,742.06	437,630	380.12	82,714	3,361.94	354,916	0.19	118.80	10.90	45.06	6.81	48.47	1.92	5.55	0.09	1.19	92
42,141.21	5,269,112	7,461.08	1,752,518	34,680.13	3,516,594	253.35	946.49	171.68	259.61	215.92	147.67	23.19	67.05	61.37	0.75	40
21,588.26	2,719,683	1,768.26	437,315	19,820.00	2,282,368	110.69	1,334.33	15.36	570.23	409.55	253.31	0.54	57.64	27.70		
88.39	11,946	9.56	2,510	78.83	9,436		40.12		10.95	13.02	5.20		10.95			
1,368.40	170,301	77.15	18,543	1,291.25	151,758	0.30	291.25		105.44	140.32	12.74		32.75			
262.99	34,413	19.22	5,151	243.77	29,262	1.36	12.97		1.29	3.96	3.37		4.35			
782.28	93,471	32.56	8,093	749.72	85,378	0.04	92.64		55.99	30.65	5.99		0.01			
613.17	73,293	17.08	4,296	596.09	68,997	0.09	127.13	1.62	43.59	56.89	24.44		0.50	0.09		
18,473.03	2,336,259	1,612.69	398,722	16,860.34	1,937,537	108.90	770.22	13.74	352.97	164.71	201.57	0.54	9.08	27.61		
3,245.54	411,843	500.92	108,836	2,744.62	303,007	7.50	461.14	14.35	313.38	51.95	50.59	0.63	25.87	4.37	12.17	2,037
18.05	2,232	2.64	486	15.41	1,746		5.90		0.30	1.05	0.29		4.26			
37.49	4,031	2.74	579	34.75	3,452		23.60	0.13	6.51		0.48		16.48			
797.83	98,908	222.55	40,754	575.28	58,154		137.27		100.75	9.57	25.56		1.39		10.98	1,936
301.78	37,867	33.30	6,929	268.48	30,938		44.16		23.09	10.71	8.05		2.31			
787.85	101,772	81.94	20,071	705.91	81,701		177.05	7.95	148.07	8.26	12.72		0.05		1.19	101
1,302.54	167,033	157.75	40,017	1,144.79	127,016	7.50	73.16	6.27	34.66	22.36	3.49	0.63	1.38	4.37		
3,170.96	461,735	918.93	214,602	2,252.03	247,133	12.84	156.05	6.16	74.79	12.13	43.93	2.65	16.39			
85.96	8,663	2.77	419	83.19	8,244		11.14		0.85	1.00	3.42		5.87			
421.34	58,752	181.24	35,034	240.10	23,718		56.72		23.52	5.88	17.19	1.53	8.60			
133.12	24,444	76.07	17,574	57.05	6,870		10.97		2.99		7.47	0.51				
34.45	5,946	20.64	4,502	13.81	1,444		11.41	3.75	5.27		2.20		0.19			
19.45	2,384	1.88	455	17.57	1,929		1.91		1.02	0.78	0.06		0.05			
2,476.64	361,546	636.33	156,618	1,840.31	204,928	12.84	63.90	2.41	41.14	4.47	13.59	0.61	1.68			
1,985.19	310,956	719.15	171,429	1,266.04	139,527	13.93	56.01		11.59	36.93	4.56	0.35	2.57	0.01	4.78	819
1.51	182	0.24	65	1.27	117		26.25			26.25						
170.11	23,465	34.64	8,329	135.47	15,136	1.03	1.54		0.05	0.70	0.04	0.18	0.57			
1.44	244	1.11	210	0.33	34											
276.91	46,140	124.21	29,450	152.70	16,690	0.15	6.67		0.55	5.79	0.28		0.05		2.06	405
263.73	39,296	112.19	24,657	151.54	14,639	0.28	7.65		4.21	0.66	2.61		0.17		2.72	414
1,271.49	201,629	446.76	108,718	824.73	92,911	12.47	13.90		6.78	3.53	1.63	0.17	1.78	0.01		
173.14	20,139	11.14	2,766	162.00	17,373		21.70	2.23	0.05	1.58			0.72	17.12		
1.56	204			1.56	204		0.48						0.48			
3.74	463	0.74	114	3.00	349		2.23	2.23								
167.84	19,472	10.40	2,652	157.44	16,820		18.99		0.05	1.58			0.72	16.64		

第8表 市町村別・所有形態別・資源表

地域振興局	市町村名	所有形態	総数		立						木					
					総数		針葉樹		広葉樹		人		工		林	
					面積	材積	面積	材積	面積	材積	面積	材積	面積	材積	面積	材積
					面積	材積	面積	材積	面積	材積	面積	材積	面積	材積	面積	材積
長野	高山村	総数	7,552.58	1,636.477	6,923.89	1,636.477	3,832.99	1,324,579	3,090.90	311,898	3,384.46	1,228,922	3,379.13	1,228,527	5.33	395
		県	0.09	10	0.09	10			0.09	10						
		市町村	1,367.94	235,365	1,213.40	235,365	629.16	179,454	584.24	55,911	553.17	163,469	551.70	163,335	1.47	134
		財産区	1,098.66	104,609	803.53	104,609	336.60	62,823	466.93	41,786	187.42	32,490	187.21	32,485	0.21	5
		集落	459.28	122,448	455.24	122,448	264.95	102,162	190.29	20,286	252.75	99,347	252.75	99,347		
		団体	2,596.97	478,174	2,484.05	478,174	1,237.68	354,348	1,246.37	123,826	1,096.55	325,421	1,094.02	325,267	2.53	154
	その他	2,029.64	695,871	1,967.58	695,871	1,364.60	625,792	602.98	70,079	1,294.57	608,195	1,293.45	608,093	1.12	102	
	総数	5,255.22	1,252,928	5,174.65	1,252,928	2,393.20	924,676	2,781.45	328,252	2,344.44	909,472	2,331.25	908,681	13.19	791	
	県	203.16	64,380	196.39	64,380	132.42	58,095	63.97	6,285	133.57	58,170	132.42	58,095	1.15	75	
	市町村	248.58	62,493	235.85	62,493	152.29	52,951	83.56	9,542	157.96	52,951	151.10	52,625	6.86	326	
信濃町	財産区															
	集落	170.76	34,672	168.18	34,672	60.67	22,476	107.51	12,196	60.32	22,385	60.32	22,385			
	団体	221.73	50,684	220.86	50,684	106.56	36,527	114.30	14,157	101.33	35,415	101.33	35,415			
	その他	4,410.99	1,040,699	4,353.37	1,040,699	1,941.26	754,627	2,412.11	286,072	1,891.26	740,551	1,886.08	740,161	5.18	390	
	総数	3,605.67	873,383	3,584.97	873,383	1,880.24	695,401	1,704.73	177,982	1,700.22	647,125	1,688.36	646,464	11.86	661	
	県	67.56	20,544	67.23	20,544	62.65	19,987	4.58	557	60.11	19,416	60.11	19,416			
飯綱町	市町村	222.36	60,033	220.13	60,033	184.56	56,156	35.57	3,877	177.31	54,311	177.31	54,311			
	財産区	28.65	4,196	28.65	4,196	5.29	1,851	23.36	2,345	5.29	1,851	5.29	1,851			
	集落	51.23	11,692	51.23	11,692	26.23	9,771	25.00	1,921	25.27	9,522	25.27	9,522			
	団体	72.41	17,590	72.11	17,590	40.77	13,609	31.34	3,981	40.61	13,595	40.61	13,568		27	
	その他	3,163.46	759,328	3,145.62	759,328	1,560.74	594,027	1,584.88	165,301	1,391.63	548,430	1,379.77	547,796	11.86	634	
	総数	4,254.52	988,993	4,167.97	988,993	1,510.94	683,958	2,657.03	305,035	1,518.57	681,972	1,497.49	680,422	21.08	1,550	
小川村	県	27.54	10,382	27.40	10,382	27.38	10,379	0.02	3	27.38	10,379	27.38	10,379			
	市町村	81.59	19,085	73.02	19,085	34.19	14,176	38.83	4,909	34.08	14,081	33.75	14,065	0.33	16	
	財産区															
	集落	19.40	5,363	19.40	5,363	11.11	4,477	8.29	886	11.11	4,477	11.11	4,477			
	団体	140.44	50,594	137.58	50,594	121.82	49,136	15.76	1,458	121.82	49,136	121.82	49,136			
	その他	3,985.55	903,569	3,910.57	903,569	1,316.44	605,790	2,594.13	297,779	1,324.18	603,899	1,303.43	602,365	20.75	1,534	
長野計	総数	81,182.22	19,068,340	78,174.57	19,065,484	41,512.45	14,940,451	36,662.12	4,125,033	37,107.69	13,856,838	36,872.91	13,840,983	234.78	15,855	
	県	2,394.51	611,223	2,303.86	611,223	2,053.56	584,714	250.30	26,509	2,039.90	580,849	2,035.81	580,663	4.09	186	
	市町村	8,127.36	1,825,590	7,574.37	1,825,590	5,115.17	1,556,177	2,459.20	269,413	4,755.59	1,476,673	4,733.06	1,475,291	22.53	1,382	
	財産区	3,929.26	730,693	3,460.58	728,757	2,082.39	589,194	1,378.19	139,563	1,625.73	496,284	1,614.05	495,167	11.68	1,117	
	集落	3,756.45	881,642	3,590.47	881,237	2,070.51	710,917	1,519.96	170,320	1,846.71	658,906	1,845.55	658,674	1.16	232	
	団体	7,639.13	1,653,887	7,204.16	1,653,372	4,310.54	1,341,728	2,893.62	311,644	3,965.67	1,263,152	3,948.40	1,262,015	17.27	1,137	
その他	55,335.51	13,365,305	54,041.13	13,365,305	25,880.28	10,157,721	28,160.85	3,207,584	22,874.09	9,380,974	22,696.04	9,369,173	178.05	11,801		
北信	中野市	総数	4,582.53	1,274,906	4,512.42	1,274,906	2,591.54	1,079,644	1,920.88	195,262	2,435.08	1,031,630	2,398.13	1,028,891	36.95	2,739
		県	40.64	7,876	40.64	7,876	40.60	7,873	0.04	3	40.60	7,873	40.60	7,873		
		市町村	57.11	13,578	51.53	13,578	33.88	11,651	17.65	1,927	29.90	10,274	26.98	10,064	2.92	210
		財産区	146.57	36,344	146.57	36,344	84.74	30,627	61.83	5,717	85.15	30,655	84.74	30,627	0.41	28
		集落	342.66	82,556	342.05	82,556	153.41	63,328	188.64	19,228	140.07	59,826	137.73	59,519	2.34	307
		団体	178.56	54,165	177.61	54,165	130.46	48,697	47.15	5,468	130.24	48,596	130.10	48,585	0.14	11
	その他	3,816.99	1,080,387	3,754.02	1,080,387	2,148.45	917,468	1,605.57	162,919	2,009.12	874,406	1,977.98	872,223	31.14	2,183	
	総数	9,741.04	2,128,166	9,597.55	2,128,166	3,070.44	1,394,192	6,527.11	733,974	3,020.59	1,374,620	2,990.27	1,373,073	30.32	1,547	
	県	150.21	40,351	137.40	40,351	88.38	35,583	49.02	4,768	85.46	34,957	85.46	34,957			
	市町村	523.94	98,403	509.49	98,403	158.44	60,584	351.05	37,819	158.57	60,589	158.44	60,584	0.13	5	
飯山市	財産区	371.82	77,446	371.68	77,446	126.15	50,528	245.53	26,918	124.83	50,213	124.83	50,213			
	集落	1,706.65	282,846	1,679.88	282,846	302.78	127,999	1,377.10	154,847	286.68	123,734	286.27	123,716	0.41	18	
	団体	1,370.49	271,275	1,347.03	271,275	380.15	171,707	966.88	99,568	402.04	172,698	380.15	171,707	21.89	991	
	その他	5,617.93	1,357,845	5,552.07	1,357,845	2,014.54	947,791	3,537.53	410,054	1,963.01	932,429	1,955.12	931,896	7.89	533	
	総数	17,861.60	3,219,256	17,448.93	3,214,660	6,087.39	2,152,180	11,361.54	1,062,480	3,554.46	1,672,944	3,505.20	1,667,241	49.26	5,703	
	県	57.23	9,545	55.44	9,545	28.91	6,857	26.53	2,688	28.91	6,857	28.91	6,857			
山ノ内町	市町村	3,065.50	368,316	2,977.52	368,316	702.11	160,086	2,275.41	208,230	281.57	89,350	281.57	89,350			
	財産区															
	集落	5,180.73	556,430	5,125.85	552,078	806.75	174,050	4,319.10	378,028	139.68	53,303	139.68	53,303			
	団体	5,291.23	676,882	5,091.03	676,638	1,721.76	364,530	3,369.27	312,108	405.92	117,142	405.45	117,095	0.47	47	
	その他	4,266.91	1,608,083	4,199.09	1,608,083	2,827.86	1,446,657	1,371.23	161,426	2,698.38	1,406,292	2,649.59	1,400,636	48.79	5,656	
	総数	2,546.09	739,528	2,523.64	739,528	1,495.34	624,285	1,028.30	115,243	1,465.65	616,806	1,456.37	616,318	9.28	488	
木島平村	県	0.24	28	0.24	28			0.24	28							
	市町村	236.99	58,262	232.01	58,262	155.22	49,283	76.79	8,979	146.43	48,115	142.37	48,054	4.06	61	
	財産区	12.18	4,690	12.18	4,690	12.18	4,690			12.03	4,649	12.03	4,649			
	集落	110.23	37,981	109.88	37,981	88.88	35,717	21.00	2,264	87.65	35,372	87.56	35,367	0.09	5	
	団体	708.87	205,779	706.95	205,779	419.20	171,112	287.75	34,667	412.68	169,540	412.68	169,540			
	その他	1,477.58	432,788	1,462.38	432,788	819.86	363,483	642.52	69,305	806.86	359,130	801.73	358,708	5.13	422	

(単位 面積 : ha 材積 : m3)

地						竹 林	無 立 木 地								困 更 難 新 地	
天		然		林			総 数	伐 跡	未 立 木 地	岩 石 地	崩 壊 地	は げ 山	林 道 敷	林 地 開 発		
面 積	材 積	面 積	材 積	面 積	材 積											
3,539.43	407,555	453.86	96,052	3,085.57	311,503	3.44	625.25		361.69	96.66	126.49		10.38	30.03		
0.09	10			0.09	10											
660.23	71,896	77.46	16,119	582.77	55,777		154.54		81.26	20.01	52.44		0.83			
616.11	72,119	149.39	30,338	466.72	41,781		295.13		209.31	38.40	47.42					
202.49	23,101	12.20	2,815	190.29	20,286		4.04		1.76	0.56	0.73		0.91	0.08		
1,387.50	152,753	143.66	29,081	1,243.84	123,672		112.92		48.20	35.15	22.76		6.81			
673.01	87,676	71.15	17,699	601.86	69,977	3.44	58.62		21.16	2.54	3.14		1.83	29.95		
2,830.21	343,456	61.95	15,995	2,768.26	327,461		80.57	15.37	46.47	0.86	1.57		13.51	2.79		
62.82	6,210			62.82	6,210		6.77		2.19	0.86	0.38		3.34			
77.89	9,542	1.19	326	76.70	9,216		12.73		4.42				8.31			
107.86	12,287	0.35	91	107.51	12,196		2.58	0.56	0.97				1.05			
119.53	15,269	5.23	1,112	114.30	14,157		0.87		0.87							
2,462.11	300,148	55.18	14,466	2,406.93	285,682		57.62	14.81	38.02		1.19		0.81	2.79		
1,884.75	226,258	191.88	48,937	1,692.87	177,321	0.14	20.56	11.21	5.87	0.77	2.22		0.49			
7.12	1,128	2.54	571	4.58	557		0.33		0.33							
42.82	5,722	7.25	1,845	35.57	3,877		2.23	1.80	0.43							
23.36	2,345			23.36	2,345											
25.96	2,170	0.96	249	25.00	1,921											
31.50	3,995	0.16	41	31.34	3,954		0.30				0.30					
1,753.99	210,898	180.97	46,231	1,573.02	164,667	0.14	17.70	9.41	5.11	0.77	1.92		0.49			
2,649.40	307,021	13.45	3,536	2,635.95	303,485	12.05	74.50	0.06	9.34	33.01	27.77		2.26	2.06		
0.02	3			0.02	3		0.14			0.02	0.12					
38.94	5,004	0.44	111	38.50	4,893		8.57			6.39	2.18					
8.29	886			8.29	886											
15.76	1,458			15.76	1,458		2.86		0.72	0.31	1.83					
2,586.39	299,670	13.01	3,425	2,573.38	296,245	12.05	62.93	0.06	8.62	26.29	23.64		2.26	2.06		
41,066.88	5,208,646	4,639.54	1,099,468	36,427.34	4,109,178	160.59	2,830.11	64.74	1,393.41	643.44	510.44	4.17	129.83	84.08	16.95	2,856
263.96	30,374	17.75	4,051	246.21	26,323		90.65		14.62	42.20	9.41		24.42			
2,818.78	348,917	382.11	80,886	2,436.67	268,031	1.33	551.66	1.93	221.63	173.30	85.07	1.71	67.54	0.48		
1,834.85	232,473	468.34	94,027	1,366.51	138,446	1.36	456.34		314.34	51.93	83.82	0.51	5.74		10.98	1,936
1,743.76	222,331	224.96	52,243	1,518.80	170,088	0.19	163.73	6.54	87.63	47.71	17.25		4.52	0.08	2.06	405
3,238.49	390,220	362.14	79,713	2,876.35	310,507	0.37	430.69	9.57	246.68	102.05	64.72		7.58	0.09	3.91	515
31,167.04	3,984,331	3,184.24	788,548	27,982.80	3,195,783	157.34	1,137.04	46.70	508.51	226.25	250.17	1.95	20.03	83.43		
2,077.34	243,276	193.41	50,753	1,883.93	192,523	1.91	68.20	1.67	41.20	0.81	1.13	0.09	18.59	4.71		
0.04	3			0.04	3											
21.63	3,304	6.90	1,587	14.73	1,717		5.58		0.15				5.43			
61.42	5,689			61.42	5,689											
201.98	22,730	15.68	3,809	186.30	18,921		0.61	0.23	0.12				0.17	0.09		
47.37	5,569	0.36	112	47.01	5,457		0.95		0.28	0.25	0.20		0.22			
1,744.90	205,981	170.47	45,245	1,574.43	160,736	1.91	61.06	1.44	40.65	0.56	0.93	0.09	12.77	4.62		
6,576.96	753,546	80.17	21,119	6,496.79	732,427	0.03	143.46	0.12	110.77	3.86	22.30		4.84	1.57		
51.94	5,394	2.92	626	49.02	4,768		12.81		9.60		3.01		0.20			
350.92	37,814			350.92	37,814		14.45		11.69		0.38		2.38			
246.85	27,233	1.32	315	245.53	26,918		0.14		0.07					0.07		
1,393.20	159,112	16.51	4,283	1,376.69	154,829		26.77		18.49	0.01	6.77			1.50		
944.99	98,577			944.99	98,577		23.46		13.62	3.85	5.55		0.44			
3,589.06	425,416	59.42	15,895	3,529.64	409,521	0.03	65.83	0.12	57.30		6.59		1.82			
13,894.47	1,541,716	2,582.19	484,939	11,312.28	1,056,777		381.16	15.16	79.73	43.51	115.17	22.49	20.86	84.24	31.51	4,596
26.53	2,688			26.53	2,688		1.79			1.34			0.45			
2,695.95	278,966	420.54	70,736	2,275.41	208,230		87.98	1.45	1.08	15.06	6.63		13.56	50.20		
4,986.17	498,775	667.07	120,747	4,319.10	378,028		33.45			2.48	29.93		0.44	0.60	21.43	4,352
4,685.11	559,496	1,316.31	247,435	3,368.80	312,061		190.12		72.19	19.05	62.68	22.49	0.56	13.15	10.08	244
1,500.71	201,791	178.27	46,021	1,322.44	155,770		67.82	13.71	6.46	5.58	15.93		5.85	20.29		
1,057.99	122,722	38.97	7,967	1,019.02	114,755		22.45	6.19	3.42	1.64	1.26	0.09	9.85			
0.24	28			0.24	28											
85.58	10,147	12.85	1,229	72.73	8,918		4.98		0.27	0.08			4.63			
0.15	41	0.15	41													
22.23	2,609	1.32	350	20.91	2,259		0.35		0.35							
294.27	36,239	6.52	1,572	287.75	34,667		1.92			0.68	0.99	0.09	0.16			
655.52	73,658	18.13	4,775	637.39	68,883		15.20	6.19	2.80	0.88	0.27		5.06			

第8表 市町村別・所有形態別・資源表

地域振興局	市町村名	所有形態	総数		立						木					
					総数		針葉樹		広葉樹		人		工		林	
					面積	材積	面積	材積	面積	材積	面積	材積	面積	材積	面積	材積
			面積	材積	面積	材積	面積	材積	面積	材積	面積	材積	面積	材積		
北信	野沢温泉村	総数	3,177.58	817.396	3,153.02	817.396	1,287.19	598,708	1,865.83	218,688	1,300.47	599,221	1,286.27	598,441	14.20	780
		県	84.16	26.079	84.09	26.079	66.59	24,746	17.50	1,333	66.59	24,746	66.59	24,746		
		市町村	249.78	49,955	246.26	49,955	55.33	24,557	190.93	25,398	58.79	24,742	55.33	24,557	3.46	185
		財産区														
		集落	367.36	74,129	367.24	74,129	93.38	43,019	273.86	31,110	100.31	43,223	93.38	43,019	6.93	204
		団体	718.78	163,357	709.07	163,357	280.44	110,642	428.63	52,715	282.97	110,954	280.44	110,642	2.53	312
		その他	1,757.50	503,876	1,746.36	503,876	791.45	395,744	954.91	108,132	791.81	395,556	790.53	395,477	1.28	79
	栄村	総数	11,293.53	2,341.135	11,010.38	2,341.135	3,603.77	1,554,332	7,406.61	786,803	3,693.97	1,560,828	3,601.13	1,554,122	92.84	6,706
		県	0.23	54	0.23	54	0.08	40	0.15	14	0.08	40	0.08	40		
		市町村	1,412.59	210,165	1,338.03	210,165	252.66	110,052	1,085.37	100,113	315.14	114,050	252.54	109,998	62.60	4,052
財産区		14.36	5,881	14.36	5,881	13.19	5,727	1.17	154	13.19	5,727	13.19	5,727			
集落		2,146.01	256,555	2,121.08	256,555	138.20	55,178	1,982.88	201,377	151.39	56,286	138.14	55,164	13.25	1,122	
団体		2,818.28	698,692	2,697.40	698,692	1,451.70	570,514	1,245.70	128,178	1,456.19	570,943	1,451.70	570,514	4.49	429	
その他		4,902.06	1,169,788	4,839.28	1,169,788	1,747.94	812,821	3,091.34	356,967	1,757.98	813,782	1,745.48	812,679	12.50	1,103	
北信計	総数	49,202.37	10,520,387	48,245.94	10,515,791	18,135.67	7,403,341	30,110.27	3,112,450	15,470.22	6,856,049	15,237.37	6,838,086	232.85	17,963	
	県	332.71	83,933	318.04	83,933	224.56	75,099	93.48	8,834	221.64	74,473	221.64	74,473			
	市町村	5,545.91	798,679	5,354.84	798,679	1,357.64	416,213	3,997.20	382,466	990.40	347,120	917.23	342,607	73.17	4,513	
	財産区	544.93	124,361	544.79	124,361	236.26	91,572	308.53	32,789	235.20	91,244	234.79	91,216	0.41	28	
	集落	9,853.64	1,290,497	9,745.98	1,286,145	1,583.40	499,291	8,162.58	786,854	905.78	371,744	882.76	370,088	23.02	1,656	
	団体	11,086.21	2,070,150	10,729.09	2,069,906	4,383.71	1,437,202	6,345.38	632,704	3,090.04	1,189,873	3,060.52	1,188,083	29.52	1,790	
	その他	21,838.97	6,152,767	21,553.20	6,152,767	10,350.10	4,883,964	11,203.10	1,268,803	10,027.16	4,781,595	9,920.43	4,771,619	106.73	9,976	
計画区計	総数	130,384.59	29,588,727	126,420.51	29,581,275	59,648.12	22,343,792	66,772.39	7,237,483	52,577.91	20,712,887	52,110.28	20,679,069	467.63	33,818	
	県	2,727.22	695,156	2,621.90	695,156	2,278.12	659,813	343.78	35,343	2,261.54	655,322	2,257.45	655,136	4.09	186	
	市町村	13,673.27	2,624,269	12,929.21	2,624,269	6,472.81	1,972,390	6,456.40	651,879	5,745.99	1,823,793	5,650.29	1,817,898	95.70	5,895	
	財産区	4,474.19	855,054	4,005.37	853,118	2,318.65	680,766	1,686.72	172,352	1,860.93	587,528	1,848.84	586,383	12.09	1,145	
	集落	13,610.09	2,172,139	13,336.45	2,167,382	3,653.91	1,210,208	9,682.54	957,174	2,752.49	1,030,650	2,728.31	1,028,762	24.18	1,888	
	団体	18,725.34	3,724,037	17,933.25	3,723,278	8,694.25	2,778,930	9,239.00	944,348	7,055.71	2,453,025	7,008.92	2,450,098	46.79	2,927	
	その他	77,174.48	19,518,072	75,594.33	19,518,072	36,230.38	15,041,685	39,363.95	4,476,387	32,901.25	14,162,569	32,616.47	14,140,792	284.78	21,777	
県計	総数	688,066.91	141,969,906	668,188.41	141,875,873	391,570.03	111,843,873	276,618.38	30,032,000	334,929.56	97,692,484	331,854.77	97,472,725	3,074.79	219,759	
	県	17,849.79	3,797,767	17,076.43	3,797,716	14,017.23	3,523,920	3,059.20	273,796	13,630.59	3,445,948	13,561.00	3,440,790	69.59	5,158	
	市町村	112,255.55	22,216,101	106,906.88	22,160,250	65,186.86	17,639,500	41,720.02	4,520,750	57,926.82	15,820,105	57,213.40	15,758,010	713.42	62,095	
	財産区	48,565.07	9,888,328	46,582.91	9,885,038	31,840.59	8,350,398	14,742.32	1,534,640	26,437.61	7,082,012	25,998.71	7,051,603	438.90	30,409	
	集落	65,802.57	12,641,084	63,983.33	12,630,645	33,669.45	9,447,758	30,313.88	3,182,887	28,014.86	8,080,457	27,783.53	8,061,896	231.33	18,561	
	団体	90,580.25	17,685,667	87,771.31	17,667,395	60,071.39	14,738,667	27,699.92	2,928,728	54,867.58	13,512,256	54,417.74	13,478,103	449.84	34,153	
	その他	353,013.68	75,740,959	345,867.55	75,734,829	186,784.51	58,143,630	159,083.04	17,591,199	154,052.10	49,751,706	152,880.39	49,682,323	1,171.71	69,383	

(単位 面積：ha 材積：m3)

地						竹 林	無 立 木 地								困 難 地 更 新	
天		然		林			総 数	伐 跡	未 立 木 地	岩 石 地	崩 壊 地	は げ 山	林 道 敷	林 地 開 発		
面 積	材 積	面 積	材 積	面 積	材 積											
1,852.55	218,175	0.92	267	1,851.63	217,908		24.56		11.59	1.24	1.49		10.21	0.03		
17.50	1,333			17.50	1,333	0.07						0.07				
187.47	25,213			187.47	25,213	3.52		0.98				2.54				
266.93	30,906			266.93	30,906	0.12				0.12						
426.10	52,403			426.10	52,403	9.71		4.93	1.24	1.06		2.48				
954.55	108,320	0.92	267	953.63	108,053	11.14		5.68		0.31		5.12	0.03			
7,316.41	780,307	2.64	210	7,313.77	780,097	283.15	1.05	162.47	38.82	35.06		45.75				
0.15	14			0.15	14											
1,022.89	96,115	0.12	54	1,022.77	96,061	74.56		52.77	0.74	12.59		8.46				
1.17	154			1.17	154											
1,969.69	200,269	0.06	14	1,969.63	200,255	24.93		7.67	1.16	2.11		13.99				
1,241.21	127,749			1,241.21	127,749	120.88		59.10	36.52	15.92		9.34				
3,081.30	356,006	2.46	142	3,078.84	355,864	62.78	1.05	42.93	0.40	4.44		13.96				
32,775.72	3,659,742	2,898.30	565,255	29,877.42	3,094,487	1.94	922.98	24.19	409.18	89.88	176.41	22.67	110.10	90.55	31.51	4,596
96.40	9,460	2.92	626	93.48	8,834	14.67		9.60	1.34	3.01		0.72				
4,364.44	451,559	440.41	73,606	3,924.03	377,953	191.07	1.45	66.94	15.88	19.60		37.00	50.20			
309.59	33,117	1.47	356	308.12	32,761	0.14		0.07					0.07			
8,840.20	914,401	700.64	129,203	8,139.56	785,198	86.23	0.23	26.63	3.65	38.93		14.60	2.19	21.43	4,352	
7,639.05	880,033	1,323.19	249,119	6,315.86	630,914	347.04		150.12	61.59	86.40	22.58	13.20	13.15	10.08	244	
11,526.04	1,371,172	429.67	112,345	11,096.37	1,258,827	1.94	283.83	22.51	155.82	7.42	28.47	0.09	44.58	24.94		
73,842.60	8,868,388	7,537.84	1,664,723	66,304.76	7,203,665	162.53	3,753.09	88.93	1,802.59	733.32	686.85	26.84	239.93	174.63	48.46	7,452
360.36	39,834	20.67	4,677	339.69	35,157	105.32		24.22	43.54	12.42		25.14				
7,183.22	800,476	822.52	154,492	6,360.70	645,984	1.33	742.73	3.38	288.57	189.18	104.67	1.71	104.54	50.68		
2,144.44	265,590	469.81	94,383	1,674.63	171,207	1.36	456.48		314.41	51.93	83.82	0.51	5.74	0.07	10.98	1,936
10,583.96	1,136,732	925.60	181,446	9,658.36	955,286	0.19	249.96	6.77	114.26	51.36	56.18		19.12	2.27	23.49	4,757
10,877.54	1,270,253	1,685.33	328,832	9,192.21	941,421	0.37	777.73	9.57	396.80	163.64	151.12	22.58	20.78	13.24	13.99	759
42,693.08	5,355,503	3,613.91	900,893	39,079.17	4,454,610	159.28	1,420.87	69.21	664.33	233.67	278.64	2.04	64.61	108.37		
333,258.85	44,183,389	59,715.26	14,371,148	273,543.59	29,812,241	1,516.69	17,854.05	881.16	6,022.59	4,371.98	4,439.77	109.84	1,718.17	310.54	507.76	94,033
3,445.84	351,768	456.23	83,130	2,989.61	268,638	1.97	770.39	11.74	269.66	188.71	165.42	1.22	133.64		1.00	51
48,980.06	6,340,145	7,973.46	1,881,490	41,006.60	4,458,655	8.00	5,114.02	85.99	895.45	2,546.80	1,151.11	30.20	350.62	53.85	226.65	55,851
20,145.30	2,803,026	5,841.88	1,298,795	14,303.42	1,504,231	3.24	1,954.70	49.61	944.82	232.74	619.66	2.77	97.76	7.34	24.22	3,290
35,968.47	4,550,188	5,885.92	1,385,862	30,082.55	3,164,326	7.71	1,757.45	97.35	512.81	429.78	477.43	5.44	228.76	5.88	54.08	10,439
32,903.73	4,155,139	5,653.65	1,260,564	27,250.08	2,894,575	4.32	2,646.86	59.48	1,459.28	257.52	727.31	35.95	93.99	13.33	157.76	18,272
191,815.45	25,983,123	33,904.12	8,461,307	157,911.33	17,521,816	1,491.45	5,610.63	576.99	1,940.57	716.43	1,298.84	34.26	813.40	230.14	44.05	6,130

第9表 市町村別・制限林の種類別・面積表

(単位 面積:ha)

	制限林の種類 市町村名	保 安 林											そ の 他 の 制 限 林							
		制限林 合計	計	水かん	土流	土崩	防風	水害	干害	なだれ	落石	風致	保健	計	砂指	国立	国定	県立	都風	その他
県	県 計	(47,109.53)	(7,344.00)	(0.00)	(0.00)	(0.00)	(0.00)	(0.00)	(0.00)	(99.00)	(0.00)	(14.00)	(7,231.00)	(39,765.53)	(10,502.93)	(8,935.76)	(11,465.51)	(4,566.19)	(1,395.11)	(2,900.03)
		272,596.75	236,841.70	155,035.59	73,906.55	546.56	57.75	32.78	6,184.48	509.88	168.76	109.00	290.35	35,755.05	16,298.26	5,145.52	11,877.58	1,051.36	1,039.55	342.78
佐	小 諸 市	(23.37)	(0.00)	(0.00)	(0.00)	(0.00)	(0.00)	(0.00)	(0.00)	(0.00)	(0.00)	(0.00)	(23.37)		(23.37)					
		416.39	410.93	335.38	49.88	6.95	0.29	0.00	18.42	0.00	0.00	0.00	5.46	5.15						0.31
	佐 久 市	(1,379.74)	(30.12)	(0.00)	(0.00)	(0.00)	(0.00)	(0.00)	(0.00)	(0.00)	(0.00)	(0.00)	(30.12)	(1,349.62)			(1,349.14)			(0.48)
		5,363.35	4,309.46	3,477.62	225.73	13.18	0.00	0.00	573.15	0.00	19.79	0.00	0.00	1,053.89	10.93		1,036.37			6.59
	小 海 町	(171.49)	(0.00)	(0.00)	(0.00)	(0.00)	(0.00)	(0.00)	(0.00)	(0.00)	(0.00)	(0.00)	(171.49)				(168.52)			(2.97)
		1,796.92	1,609.24	1,481.81	113.17	1.09	0.00	0.00	0.00	0.00	0.41	12.77	0.00	187.68	1.58		181.68			4.42
	佐 久 穂 町	(1,405.73)	(0.00)	(0.00)	(0.00)	(0.00)	(0.00)	(0.00)	(0.00)	(0.00)	(0.00)	(0.00)	(1,405.73)		(0.80)	(1,404.93)				
		3,430.08	2,558.96	2,423.62	112.95	2.34	0.00	0.00	17.01	0.00	3.04	0.00	0.00	871.12	1.37		865.90			3.85
	川 上 村	(1,031.54)	(58.87)	(0.00)	(0.00)	(0.00)	(0.00)	(0.00)	(0.00)	(0.00)	(0.00)	(0.00)	(58.87)	(972.67)		(951.89)				(20.78)
		6,568.20	6,319.17	6,209.53	90.53	19.10	0.00	0.00	0.00	0.00	0.00	0.00	0.00	249.03		248.32				0.71
	南 牧 村	(1.41)	(0.00)	(0.00)	(0.00)	(0.00)	(0.00)	(0.00)	(0.00)	(0.00)	(0.00)	(0.00)	(1.41)							(1.41)
		1,086.25	1,069.85	594.50	161.26	6.09	10.03	1.19	296.79	0.00	0.00	0.00	0.00	16.40	2.24		3.39			10.77
	南 相 木 村	(0.00)	(0.00)	(0.00)	(0.00)	(0.00)	(0.00)	(0.00)	(0.00)	(0.00)	(0.00)	(0.00)	(0.00)	(0.00)						
		876.10	874.23	791.18	68.50	3.77	0.00	0.00	10.78	0.00	0.00	0.00	0.00	1.87						1.87
北 相 木 村	(375.15)	(375.15)	(0.00)	(0.00)	(0.00)	(0.00)	(0.00)	(0.00)	(0.00)	(0.00)	(0.00)	(375.15)	(0.00)							
	1,539.21	1,536.79	1,325.99	209.95	0.86	0.00	0.00	0.00	0.00	0.00	0.00	0.00	2.42						2.42	
軽 井 沢 町	(166.94)	(54.47)	(0.00)	(0.00)	(0.00)	(0.00)	(0.00)	(0.00)	(0.00)	(0.00)	(0.00)	(54.47)	(112.47)		(88.15)	(20.89)			(3.43)	
	743.64	555.61	249.84	245.50	2.39	0.00	2.36	55.52	0.00	0.00	0.00	0.00	188.03	2.31	123.15	3.13			59.44	
御 代 田 町	(24.45)	(0.00)	(0.00)	(0.00)	(0.00)	(0.00)	(0.00)	(0.00)	(0.00)	(0.00)	(0.00)	(0.00)	(24.45)			(17.75)			(6.70)	
	243.66	110.28	18.18	91.01	0.47	0.00	0.62	0.00	0.00	0.00	0.00	0.00	133.38			52.74			79.94	
立 科 町	(914.62)	(113.39)	(0.00)	(0.00)	(0.00)	(0.00)	(0.00)	(0.00)	(0.00)	(0.00)	(0.00)	(113.39)	(801.23)			(801.23)				
	1,699.34	920.31	842.80	23.07	0.99	0.00	0.00	0.00	0.00	0.00	0.00	53.45	779.03			779.03				
計	(5,494.44)	(632.00)	(0.00)	(0.00)	(0.00)	(0.00)	(0.00)	(0.00)	(0.00)	(0.00)	(0.00)	(632.00)	(4,862.44)	(0.00)	(1,064.21)	(3,762.46)	(0.00)	(10.13)	(25.64)	
	23,763.14	20,274.83	17,750.45	1,391.55	57.22	10.32	4.16	971.66	0.00	23.23	12.77	53.45	3,488.31	23.58	1,064.21	2,922.24	0.00	139.38	31.64	
上	上 田 市	(1,278.98)	(221.70)	(0.00)	(0.00)	(0.00)	(0.00)	(0.00)	(0.00)	(0.00)	(0.00)	(0.00)	(221.70)	(1,057.28)		(541.97)				(515.31)
		9,017.69	7,879.55	6,294.83	1,322.26	20.64	0.00	2.47	194.47	0.00	9.58	9.77	25.53	1,138.14	103.54	1,019.63	2.89			12.08
	東 御 市	(0.00)	(0.00)	(0.00)	(0.00)	(0.00)	(0.00)	(0.00)	(0.00)	(0.00)	(0.00)	(0.00)	(0.00)							
		474.38	474.38	260.57	70.43	6.03	0.00	0.00	135.14	0.00	2.21	0.00	0.00	0.00						
	長 和 町	(103.24)	(103.24)	(0.00)	(0.00)	(0.00)	(0.00)	(0.00)	(0.00)	(0.00)	(0.00)	(0.00)	(103.24)	(0.00)						
	2,410.64	2,339.04	2,217.12	118.71	2.40	0.00	0.00	0.81	0.00	0.00	0.00	0.00	71.60	2.29		67.30			2.01	
青 木 村	(0.07)	(0.00)	(0.00)	(0.00)	(0.00)	(0.00)	(0.00)	(0.00)	(0.00)	(0.00)	(0.00)	(0.00)	(0.07)						(0.07)	
	1,036.13	1,032.54	698.54	136.12	0.00	0.00	0.00	197.88	0.00	0.00	0.00	0.00	3.59	2.37					1.22	
計	(1,382.29)	(324.94)	(0.00)	(0.00)	(0.00)	(0.00)	(0.00)	(0.00)	(0.00)	(0.00)	(0.00)	(324.94)	(1,057.35)	(0.00)	(541.97)	(0.00)	(0.00)	(0.00)	(515.38)	
	12,938.84	11,725.51	9,471.07	1,647.52	29.06	0.00	2.47	528.30	0.00	11.79	9.77	25.53	1,213.33	108.20	1,019.63	70.19	0.00	0.00	15.31	
諏 訪	岡 谷 市	(1,224.02)	(0.00)	(0.00)	(0.00)	(0.00)	(0.00)	(0.00)	(0.00)	(0.00)	(0.00)	(0.00)	(1,224.02)	(44.93)		(6.06)				(43.20)
		2,769.69	2,397.59	581.38	1,791.40	1.04	0.00	0.00	23.78	0.00	0.00	0.00	372.10	4.48		366.85			0.77	
	諏 訪 市	(49.15)	(25.75)	(0.00)	(0.00)	(0.00)	(0.00)	(0.00)	(0.00)	(0.00)	(0.00)	(25.75)	(23.40)	(0.10)		(23.20)				(0.10)
		2,431.48	1,251.08	451.18	772.99	1.00	0.00	0.00	25.91	0.00	0.00	0.00	1,180.40			1,170.20			10.20	
茅 野 市	(601.00)	(0.00)	(0.00)	(0.00)	(0.00)	(0.00)	(0.00)	(0.00)	(0.00)	(0.00)	(0.00)	(0.00)	(601.00)		(2.33)	(598.67)				
	5,616.22	1,749.72	845.63	891.68	0.28	0.00	2.81	9.33	0.00	0.00	0.00	0.00	3,866.50		4.95	3,861.55				

注) 1 保安林面積は、令和6年9月1日現在の森林づくり推進課資料による。

2 保安林欄の計の()内面積は重複で外数

3 保安林欄の各保安林種における()内面積は左までの保安林種との重複で外数

4 その他制限林欄における()内面積はそれ以外の制限林との重複で外数

第9表 市町村別・制限林の種類別・面積表

(単位 面積:ha)

制限林の種類 市町村名	制限林 合計	保 安 林											そ の 他 の 制 限 林							
		計	水かん	土流	土崩	防風	水害	干害	なだれ	落石	風致	保健	計	砂指	国立	国定	県立	都風	その他	
諏訪	下諏訪町	(437.78)	(0.00)	(0.00)	(0.00)	(0.00)	(0.00)	(0.00)	(0.00)	(0.00)	(0.00)	(0.00)	(0.00)	(437.78)			(437.78)			
	1,486.07	1,437.49	1,277.71	159.58	0.20	0.00	0.00	0.00	0.00	0.00	0.00	0.00	0.00	48.58	24.53		24.05			
訪	富士見町	(51.22)	(0.00)	(0.00)	(0.00)	(0.00)	(0.00)	(0.00)	(0.00)	(0.00)	(0.00)	(0.00)	(0.00)	(51.22)	(0.83)	(50.39)				
	2,994.93	2,977.32	2,049.72	922.40	1.80	2.17	1.22	0.00	0.00	0.00	0.00	0.00	0.00	17.61	17.61					
原 村	(0.00)	(0.00)	(0.00)	(0.00)	(0.00)	(0.00)	(0.00)	(0.00)	(0.00)	(0.00)	(0.00)	(0.00)	(0.00)	(0.00)						
	472.00	472.00	331.81	140.19	0.00	0.00	0.00	0.00	0.00	0.00	0.00	0.00	0.00							
計	(2,363.17)	(25.75)	(0.00)	(0.00)	(0.00)	(0.00)	(0.00)	(0.00)	(0.00)	(0.00)	(0.00)	(25.75)	(2,337.42)	(45.86)	(58.78)	(2,189.48)	(0.00)	(0.00)	(43.30)	
	15,770.40	10,285.21	5,537.43	4,678.24	4.32	2.17	4.03	59.03	0.00	0.00	0.00	0.00	5,485.19	46.62	4.95	5,422.65	0.00	0.00	10.97	
上	伊那市	(983.70)	(344.66)	(0.00)	(0.00)	(0.00)	(0.00)	(0.00)	(0.00)	(0.00)	(0.00)	(0.00)	(344.66)	(639.04)	(20.58)		(618.20)			(0.26)
	13,725.08	13,532.14	9,215.24	3,594.84	24.41	0.00	0.00	695.22	0.00	1.31	1.13	0.00	192.94	71.23		112.58			9.13	
駒ヶ根市	(39.33)	(0.00)	(0.00)	(0.00)	(0.00)	(0.00)	(0.00)	(0.00)	(0.00)	(0.00)	(0.00)	(0.00)	(39.33)	(38.30)					(1.03)	
	3,439.31	3,337.40	2,484.25	800.83	6.19	0.00	0.47	45.19	0.00	0.00	0.46	0.00	101.91	93.08					8.83	
辰野町	(84.00)	(84.00)	(0.00)	(0.00)	(0.00)	(0.00)	(0.00)	(0.00)	(0.00)	(0.00)	(0.00)	(84.00)	(0.00)							
	2,625.41	2,622.39	1,163.90	1,349.51	0.67	0.00	0.84	107.46	0.00	0.00	0.00	0.00	3.02						3.02	
箕輪町	(257.51)	(139.25)	(0.00)	(0.00)	(0.00)	(0.00)	(0.00)	(0.00)	(0.00)	(0.00)	(0.00)	(139.25)	(118.26)						(118.26)	
	2,091.59	2,011.61	894.25	979.36	5.48	0.00	0.00	129.40	0.00	0.00	0.00	3.12	79.98	17.76					62.22	
飯島町	(139.45)	(23.44)	(0.00)	(0.00)	(0.00)	(0.00)	(0.00)	(0.00)	(0.00)	(0.00)	(0.00)	(23.44)	(116.01)	(15.23)		(100.78)				
	2,056.91	1,987.30	1,108.21	873.34	2.49	0.00	3.26	0.00	0.00	0.00	0.00	0.00	69.61	16.49		53.12				
南箕輪村	(38.79)	(0.00)	(0.00)	(0.00)	(0.00)	(0.00)	(0.00)	(0.00)	(0.00)	(0.00)	(0.00)	(38.79)	(0.00)							
	2,000.47	2,000.47	1,796.43	163.06	1.97	39.01	0.00	0.00	0.00	0.00	0.00	0.00	0.00							
中川村	(0.00)	(0.00)	(0.00)	(0.00)	(0.00)	(0.00)	(0.00)	(0.00)	(0.00)	(0.00)	(0.00)	(0.00)	(0.00)							
	2,222.58	2,222.58	1,522.99	686.48	10.03	3.08	0.00	0.00	0.00	0.00	0.00	0.00	0.00							
宮田村	(164.75)	(42.45)	(0.00)	(0.00)	(0.00)	(0.00)	(0.00)	(0.00)	(0.00)	(0.00)	(0.00)	(42.45)	(122.30)			(122.30)				
	687.61	544.85	77.92	459.60	0.48	0.00	0.41	0.00	0.00	0.00	0.00	6.45	142.76			142.76				
計	(1,707.53)	(672.59)	(0.00)	(0.00)	(0.00)	(0.00)	(0.00)	(0.00)	(0.00)	(0.00)	(0.00)	(672.59)	(1,034.94)	(74.11)	(0.00)	(0.00)	(841.28)	(0.00)	(119.55)	
	28,848.95	28,258.73	18,263.19	8,907.01	51.72	42.09	4.98	977.28	0.00	1.31	1.59	9.57	590.22	198.56	0.00	0.00	308.46	0.00	83.20	
南	飯田市	(4,680.30)	(327.38)	(0.00)	(0.00)	(0.00)	(0.00)	(0.00)	(0.00)	(0.00)	(0.00)	(327.38)	(4,352.92)	(52.47)	(3.64)	(1,914.81)	(2,330.25)		(51.75)	
	26,603.33	26,456.35	18,052.81	8,273.78	44.46	0.54	0.03	79.41	0.00	3.68	1.62	0.00	146.98	56.92		47.85	4.32		37.89	
松川町	(452.09)	(1.87)	(0.00)	(0.00)	(0.00)	(0.00)	(0.00)	(0.00)	(0.00)	(0.00)	(0.00)	(1.87)	(450.22)	(78.89)		(370.75)			(0.58)	
	2,284.28	2,266.70	1,442.83	795.16	16.40	0.00	1.22	0.00	0.00	0.00	0.00	11.08	17.58	14.77		0.94			1.87	
高森町	(156.50)	(156.50)	(0.00)	(0.00)	(0.00)	(0.00)	(0.00)	(0.00)	(0.00)	(0.00)	(0.00)	(156.50)	(0.00)							
	1,830.96	1,829.42	1,081.21	692.54	3.03	0.00	0.00	41.33	0.00	0.00	0.00	11.32	1.54						1.54	
阿南町	(71.12)	(0.00)	(0.00)	(0.00)	(0.00)	(0.00)	(0.00)	(0.00)	(0.00)	(0.00)	(0.00)	(0.00)	(71.12)			(71.12)				
	4,072.35	3,564.88	1,538.18	1,888.79	26.53	0.00	0.00	56.52	0.00	1.22	2.39	51.26	507.47			507.47				
阿智村	(546.15)	(54.82)	(0.00)	(0.00)	(0.00)	(0.00)	(0.00)	(0.00)	(0.00)	(0.00)	(0.00)	(54.82)	(491.33)			(490.05)			(1.28)	
	9,015.78	8,900.31	7,240.17	1,537.91	9.87	0.00	0.00	103.86	0.00	5.26	3.24	0.00	115.47			113.58			1.89	
平谷村	(0.00)	(0.00)	(0.00)	(0.00)	(0.00)	(0.00)	(0.00)	(0.00)	(0.00)	(0.00)	(0.00)	(0.00)	(0.00)							
	2,811.10	2,810.40	2,441.35	367.06	0.00	2.00	0.00	0.00	0.00	0.00	0.00	0.00	0.70						0.70	
根羽村	(6.13)	(0.00)	(0.00)	(0.00)	(0.00)	(0.00)	(0.00)	(0.00)	(0.00)	(0.00)	(0.00)	(0.00)	(6.13)			(6.13)				
	2,056.19	1,834.22	1,381.43	430.80	0.00	0.53	0.00	16.37	0.00	5.09	0.00	0.00	221.97	0.03	0.75	221.19				
下條村	(11.66)	(0.00)	(0.00)	(0.00)	(0.00)	(0.00)	(0.00)	(0.00)	(0.00)	(0.00)	(0.00)	(0.00)	(11.66)	(0.71)		(10.95)				
	492.16	456.98	13.15	441.11	1.17	0.00	0.00	0.00	0.00	0.00	1.55	0.00	35.18	15.41		19.77				
売木村	(302.85)	(78.75)	(0.00)	(0.00)	(0.00)	(0.00)	(0.00)	(0.00)	(0.00)	(0.00)	(0.00)	(78.75)	(224.10)			(224.10)				
	1,425.79	1,184.61	704.92	478.96	0.00	0.00	0.00	0.00	0.00	0.00	0.00	0.73	241.18			239.50			1.68	
天龍村	(403.33)	(0.00)	(0.00)	(0.00)	(0.00)	(0.00)	(0.00)	(0.00)	(0.00)	(0.00)	(0.00)	(0.00)	(403.33)			(403.15)			(0.18)	
	3,801.53	3,098.19	1,582.36	1,504.05	7.93	0.00	0.00	0.00	0.00	3.85	0.00	0.00	703.34			702.86			0.48	

第9表 市町村別・制限林の種類別・面積表

(単位 面積:ha)

制限林の種類	市町村名	制限林 合計	保 安 林										そ の 他 の 制 限 林									
			計	水かん	土流	土崩	防風	水害	干害	なだれ	落石	風致	保健	計	砂指	国立	国定	県立	都風	その他		
南	泰阜村	(97.48)	(0.00)	(0.00)	(0.00)	(0.00)	(0.00)	(0.00)	(0.00)	(0.00)	(0.00)	(0.00)	(0.00)	(0.00)	(97.48)	(15.58)		(81.90)				
		2,327.90	2,085.98	1,291.13	789.53	2.08	0.00	0.00	3.24	0.00	0.00	0.00	0.00	0.00	241.92			241.92				
	喬木村	(180.21)	(90.32)	(0.00)	(0.00)	(0.00)	(0.00)	(0.00)	(0.00)	(0.00)	(0.00)	(0.00)	(0.00)	(90.32)	(89.89)	(0.02)		(85.22)				(4.65)
		2,868.07	2,855.30	2,135.87	716.22	2.30	0.00	0.00	0.00	0.00	0.00	0.00	0.00	0.91	12.77							12.77
	豊丘村	(0.00)	(0.00)	(0.00)	(0.00)	(0.00)	(0.00)	(0.00)	(0.00)	(0.00)	(0.00)	(0.00)	(0.00)	(0.00)	(0.00)							(0.00)
信州	大鹿村	(298.83)	(0.00)	(0.00)	(0.00)	(0.00)	(0.00)	(0.00)	(0.00)	(0.00)	(0.00)	(0.00)	(0.00)	(298.83)	(143.97)			(154.86)				
		6,876.70	6,774.60	4,726.95	2,036.61	10.88	0.00	0.00	0.00	0.00	0.16	0.00	0.00	102.10	75.24			26.86				
	計	(7,206.66)	(709.65)	(0.00)	(0.00)	(0.00)	(0.00)	(0.00)	(0.00)	(0.00)	(0.00)	(0.00)	(0.00)	(709.65)	(6,497.01)	(291.64)	(3.64)	(2,712.16)	(3,431.13)	(0.00)		(58.44)
		69,295.94	66,947.58	45,999.50	20,410.27	126.42	3.07	1.25	300.73	0.00	19.27	11.77	75.29	2,348.36	162.37	0.75	1,980.56	145.70	0.00	58.98		
	上松町	(153.97)	(1.77)	(0.00)	(0.00)	(0.00)	(0.00)	(0.00)	(0.00)	(0.00)	(0.00)	(0.00)	(1.77)	(152.20)	(131.93)			(17.10)				(3.17)
木		1,291.78	381.33	64.88	284.78	1.61	0.00	0.00	0.00	0.00	16.36	13.70	0.00	910.45	906.82			1.32				2.31
	南木曾町	(273.97)	(0.00)	(0.00)	(0.00)	(0.00)	(0.00)	(0.00)	(0.00)	(0.00)	(0.00)	(0.00)	(0.00)	(273.97)	(250.77)			(23.13)				(0.07)
		2,443.74	1,256.30	279.10	932.68	21.68	0.00	0.00	22.84	0.00	0.00	0.00	0.00	1,187.44	1,116.73			64.01				6.70
	木曾町	(1,983.29)	(0.00)	(0.00)	(0.00)	(0.00)	(0.00)	(0.00)	(0.00)	(0.00)	(0.00)	(0.00)	(0.00)	(1,983.29)	(1,982.39)			(0.90)				(0.90)
		10,809.92	8,236.53	6,885.37	1,319.93	6.95	0.00	0.00	0.00	0.00	8.76	15.52	0.00	2,573.39	2,317.41			252.50				3.48
曾	木祖村	(472.77)	(0.00)	(0.00)	(0.00)	(0.00)	(0.00)	(0.00)	(0.00)	(0.00)	(0.00)	(0.00)	(0.00)	(472.77)	(471.30)							(1.47)
		3,209.77	1,508.82	914.64	593.18	0.00	0.00	0.00	0.00	0.00	0.00	1.00	0.00	1,700.95	1,698.90							2.05
	王滝村	(636.12)	(0.00)	(0.00)	(0.00)	(0.00)	(0.00)	(0.00)	(0.00)	(0.00)	(0.00)	(0.00)	(0.00)	(636.12)	(545.77)			(90.35)				
		1,895.02	728.09	671.18	38.88	6.26	0.00	0.00	0.00	0.00	11.77	0.00	0.00	1,166.93	887.77			279.16				
	大桑村	(1,014.69)	(174.23)	(0.00)	(0.00)	(0.00)	(0.00)	(0.00)	(0.00)	(0.00)	(0.00)	(0.00)	(174.23)	(840.46)	(665.42)							(175.04)
松		2,285.20	1,504.99	850.69	607.98	30.45	0.00	0.00	9.16	0.00	0.94	5.78	0.00	780.21	759.73							20.48
	計	(4,534.81)	(176.00)	(0.00)	(0.00)	(0.00)	(0.00)	(0.00)	(0.00)	(0.00)	(0.00)	(0.00)	(176.00)	(4,358.81)	(4,047.58)	(0.00)	(0.00)	(131.48)	(0.00)			(179.75)
		21,935.42	13,616.05	9,665.85	3,777.42	66.95	0.00	0.00	32.00	0.00	37.82	36.00	0.00	8,319.37	7,687.36	0.00	0.00	596.99	0.00			35.02
	松本市	(5,730.38)	(250.65)	(0.00)	(0.00)	(0.00)	(0.00)	(0.00)	(0.00)	(99.00)	(0.00)	(1.18)	(150.47)	(5,479.73)	(1,377.30)	(920.63)	(2,278.13)		(165.88)			(737.79)
		21,843.61	18,782.08	10,828.78	6,911.98	18.22	0.00	0.00	987.79	23.96	10.20	0.03	1.13	3,061.53	709.39	858.50	1,387.00		89.06			17.58
本	塩尻市	(691.48)	(78.88)	(0.00)	(0.00)	(0.00)	(0.00)	(0.00)	(0.00)	(0.00)	(0.00)	(78.88)	(612.60)	(49.19)			(523.28)					(40.13)
		5,857.13	5,749.78	3,987.11	1,730.08	2.97	0.00	0.00	28.57	0.00	0.00	1.05	0.00	107.35	6.17		94.94					6.24
	安曇野市	(392.25)	(361.60)	(0.00)	(0.00)	(0.00)	(0.00)	(0.00)	(0.00)	(0.00)	(0.00)	(0.00)	(361.60)	(30.65)	(30.52)							(0.13)
		5,211.01	4,779.78	2,055.79	2,682.72	31.04	0.00	0.70	0.00	0.00	0.00	0.00	9.53	431.23	421.53	8.12						1.58
	麻績村	(41.23)	(14.89)	(0.00)	(0.00)	(0.00)	(0.00)	(0.00)	(0.00)	(0.00)	(0.00)	(0.00)	(14.89)	(26.34)	(5.31)			(26.34)				(21.03)
北アルプス	生坂村	(7.80)	(0.00)	(0.00)	(0.00)	(0.00)	(0.00)	(0.00)	(0.00)	(0.00)	(0.00)	(0.00)	(0.00)	(7.80)	(7.80)							
		1,124.38	1,046.48	9.34	1,030.31	6.74	0.09	0.00	0.00	0.00	0.00	0.00	0.00	77.90	76.06							1.84
	山形村	(208.74)	(208.54)	(0.00)	(0.00)	(0.00)	(0.00)	(0.00)	(0.00)	(0.00)	(0.00)	(0.00)	(208.54)	(0.20)	(0.20)							
		537.08	525.38	198.44	254.05	0.00	0.00	0.00	72.89	0.00	0.00	0.00	0.00	11.70	11.70							
	朝日村	(223.65)	(0.00)	(0.00)	(0.00)	(0.00)	(0.00)	(0.00)	(0.00)	(0.00)	(0.00)	(0.00)	(0.00)	(223.65)	(223.65)							
北アルプス		4,893.74	4,877.31	4,331.25	546.07	0.00	0.00	0.00	0.00	0.00	0.00	0.00	0.00	16.43	16.29							0.14
	筑北村	(190.61)	(188.23)	(0.00)	(0.00)	(0.00)	(0.00)	(0.00)	(0.00)	(0.00)	(0.00)	(0.00)	(188.23)	(2.38)	(2.38)							
		3,050.28	3,037.47	988.45	1,957.74	1.15	0.00	0.00	89.90	0.00	0.24	0.00	0.00	12.81	12.81							
	計	(7,486.14)	(1,102.79)	(0.00)	(0.00)	(0.00)	(0.00)	(0.00)	(0.00)	(99.00)	(0.00)	(1.18)	(1,002.61)	(6,383.35)	(1,696.35)	(920.63)	(2,801.41)	(0.00)	(165.88)			(799.08)
		42,946.79	39,206.22	22,440.07	15,371.82	60.11	0.09	0.70	1,287.28	23.96	10.43	1.08	10.66	3,740.57	1,275.57	866.62	1,481.94	0.00	89.06			27.38
北アルプス	大町市	(1,247.34)	(10.93)	(0.00)	(0.00)	(0.00)	(0.00)	(0.00)	(0.00)	(0.00)	(0.00)	(10.93)	(1,236.41)	(1,110.67)								(125.74)
		6,773.49	4,009.50	1,524.90	2,397.70	0.65	0.00	0.00	76.41	2.00	7.53	0.00	0.32	2,763.99	2,224.23							537.76
	池田町	(73.93)	(59.14)	(0.00)	(0.00)	(0.00)	(0.00)	(0.00)	(0.00)	(0.00)	(0.00)	(59.14)	(14.79)	(14.79)								
	798.94	596.26	0.00	527.05	9.70	0.00	0.00	59.51	0.00	0.00	0.00	0.00	202.68	202.68								

第9表 市町村別・制限林の種類別・面積表

(単位 面積:ha)

制限林の種類 市町村名	制限林 合計	保 安 林											そ の 他 の 制 限 林							
		計	水かん	土流	土崩	防風	水害	干害	なだれ	落石	風致	保健	計	砂指	国立	国定	県立	都風	その他	
北アルプス	松川村	(103.21)	(98.87)	(0.00)	(0.00)	(0.00)	(0.00)	(0.00)	(0.00)	(0.00)	(0.00)	(0.00)	(98.87)	(4.34)	(4.34)					
		375.38	369.31	45.28	224.53	0.00	0.00	0.00	99.49	0.00	0.00	0.00	0.00	6.07	6.07					
	白馬村	(3,345.45)	(1,526.06)	(0.00)	(0.00)	(0.00)	(0.00)	(0.00)	(0.00)	(0.00)	(0.00)	(0.00)	(1,526.06)	(1,819.39)	(180.89)	(1,638.50)				
		3,500.46	2,850.74	768.79	2,011.14	16.97	0.00	1.02	17.47	34.95	0.40	0.00	0.00	649.72	645.47	4.25				
	小谷村	(1,397.05)	(376.47)	(0.00)	(0.00)	(0.00)	(0.00)	(0.00)	(0.00)	(0.00)	(0.00)	(0.00)	(376.47)	(1,020.58)	(31.25)	(989.33)				
	7,560.85	6,541.89	4,593.18	1,708.55	15.26	0.00	0.00	0.00	136.36	14.89	0.00	73.64	1,018.96	156.52	857.42				5.02	
計	(6,166.97)	(2,071.46)	(0.00)	(0.00)	(0.00)	(0.00)	(0.00)	(0.00)	(0.00)	(0.00)	(0.00)	(2,071.46)	(4,095.51)	(1,341.94)	(2,627.83)	(0.00)	(0.00)	(125.74)	(0.00)	
	19,009.11	14,367.69	6,932.14	6,868.97	42.59	0.00	1.02	252.89	173.31	22.81	0.00	73.96	4,641.42	3,234.97	861.67	0.00	0.00	537.76	7.02	
長野	長野市	(1,261.58)	(437.74)	(0.00)	(0.00)	(0.00)	(0.00)	(0.00)	(0.00)	(0.00)	(0.00)	(437.74)	(823.84)	(192.28)	(440.13)	(162.30)	(27.11)	(2.02)		
		11,995.46	9,566.44	5,718.24	3,144.60	64.78	0.00	1.89	559.98	17.12	30.64	0.00	29.20	2,429.02	1,305.01	1,035.29	0.21	76.14	12.37	
	須坂市	(204.65)	(172.00)	(0.00)	(0.00)	(0.00)	(0.00)	(0.00)	(0.00)	(0.00)	(0.00)	(12.82)	(159.18)	(32.65)	(28.71)				(3.94)	
		2,144.33	2,100.66	543.41	1,525.46	3.85	0.00	12.27	13.04	0.00	2.13	0.50	0.00	43.67	20.08	23.59				
	千曲市	(340.63)	(173.52)	(0.00)	(0.00)	(0.00)	(0.00)	(0.00)	(0.00)	(0.00)	(0.00)	(0.00)	(173.52)	(167.11)	(164.72)				(2.39)	
		2,383.98	1,772.72	983.88	630.92	6.68	0.00	0.00	144.68	0.00	6.56	0.00	0.00	611.26	597.73				13.53	
	坂城町	(594.41)	(0.00)	(0.00)	(0.00)	(0.00)	(0.00)	(0.00)	(0.00)	(0.00)	(0.00)	(0.00)	(0.00)	(594.41)	(394.45)			(199.96)		
		1,527.63	1,175.65	784.91	360.68	0.10	0.00	0.00	27.26	0.00	2.69	0.00	0.00	351.98	160.23			191.75		
	小布施町	(0.00)	(0.00)	(0.00)	(0.00)	(0.00)	(0.00)	(0.00)	(0.00)	(0.00)	(0.00)	(0.00)	(0.00)	(0.00)						
		10.63	10.63	0.00	10.63	0.00	0.00	0.00	0.00	0.00	0.00	0.00	0.00	0.00						
高山村	(770.34)	(0.00)	(0.00)	(0.00)	(0.00)	(0.00)	(0.00)	(0.00)	(0.00)	(0.00)	(0.00)	(0.00)	(770.34)	(383.89)	(385.50)				(0.95)	
	4,088.27	4,065.72	2,780.36	1,284.83	0.53	0.00	0.00	0.00	0.00	0.00	0.00	0.00	22.55	14.01	7.20				1.34	
信濃町	(1,056.78)	(0.00)	(0.00)	(0.00)	(0.00)	(0.00)	(0.00)	(0.00)	(0.00)	(0.00)	(0.00)	(0.00)	(1,056.78)		(528.39)			(528.39)		
	429.42	402.14	187.81	79.03	0.00	0.00	0.00	128.09	7.14	0.08	0.00	0.00	27.28		21.82			5.46		
飯綱町	(0.00)	(0.00)	(0.00)	(0.00)	(0.00)	(0.00)	(0.00)	(0.00)	(0.00)	(0.00)	(0.00)	(0.00)	(0.00)							
	204.15	200.57	122.53	71.94	6.10	0.00	0.00	0.00	0.00	0.00	0.00	0.00	3.58	3.01				0.57		
小川村	(29.90)	(23.41)	(0.00)	(0.00)	(0.00)	(0.00)	(0.00)	(0.00)	(0.00)	(0.00)	(0.00)	(23.41)	(6.49)	(6.49)						
	764.74	764.40	0.00	709.27	8.10	0.00	0.00	47.03	0.00	0.00	0.00	0.00	0.34	0.34						
計	(4,258.30)	(806.68)	(0.00)	(0.00)	(0.00)	(0.00)	(0.00)	(0.00)	(0.00)	(0.00)	(12.82)	(793.86)	(3,451.62)	(1,141.83)	(1,382.73)	(0.00)	(162.30)	(755.46)	(9.30)	
	23,548.61	20,058.93	11,121.14	7,817.35	90.13	0.00	14.16	920.09	24.26	42.10	0.50	29.20	3,489.68	2,100.41	1,087.90	0.00	0.21	273.35	27.81	
北信	中野市	(123.07)	(119.10)	0.00	0.00	0.00	0.00	0.00	0.00	0.00	0.00	(119.10)	(3.97)	(2.26)					(1.71)	
		1,013.42	1,001.04	670.40	53.36	2.82	0.00	0.00	260.48	13.98	0.00	0.00	12.38	12.38						
	飯山市	(84.54)	(51.83)	0.00	0.00	0.00	0.00	0.00	0.00	0.00	0.00	0.00	(51.83)	(32.71)	(2.61)				(30.10)	
		2,301.94	2,251.13	1,298.46	416.74	2.82	0.00	0.00	411.40	109.02	0.00	0.00	12.68	50.81	7.16				43.65	
	山ノ内町	(6,293.23)	(651.21)	0.00	0.00	0.00	0.00	0.00	0.00	0.00	0.00	0.00	(651.21)	(5,642.02)	(1,850.37)	(2,335.97)		(337.90)	(1,117.78)	
		5,815.70	3,487.68	2,723.18	718.95	10.02	0.00	0.00	0.00	0.00	0.00	35.53	0.00	2,328.02	1,394.33	932.53			1.16	
	木島平村	(0.00)	(0.00)	0.00	0.00	0.00	0.00	0.00	0.00	0.00	0.00	0.00	(0.00)	(0.00)						
	453.05	436.28	358.14	25.18	0.00	0.00	0.00	34.99	17.97	0.00	0.00	0.00	16.77	16.77						
野沢温泉村	(0.00)	(0.00)	0.00	0.00	0.00	0.00	0.00	0.00	0.00	0.00	0.00	0.00	(0.00)							
	376.79	376.79	181.03	74.71	0.64	0.00	0.00	13.64	106.77	0.00	0.00	0.00	0.00							
栄村	(8.38)	(0.00)	0.00	0.00	0.00	0.00	0.00	0.00	0.00	0.00	0.00	0.00	(8.38)	(8.38)						
	4,578.69	4,548.07	2,623.52	1,747.46	1.76	0.00	0.00	134.72	40.61	0.00	0.00	0.00	30.62	29.98				0.64		
計	(6,509.22)	(822.14)	(0.00)	(0.00)	(0.00)	(0.00)	(0.00)	(0.00)	(0.00)	(0.00)	(0.00)	(822.14)	(5,687.08)	(1,863.62)	(2,335.97)	(0.00)	(0.00)	(337.90)	(1,149.59)	
	14,539.58	12,100.98	7,854.74	3,036.39	18.05	0.00	0.00	855.23	288.35	0.00	35.53	12.68	2,438.60	1,460.62	932.53	0.00	0.00	0.00	45.45	

第10-1表 市町村別・公益的機能別施業森林等区分別ゾーニング別・資源表

(単位 面積：ha 蓄積：m3)

地域 振興局	市町村名	区分	公益的機能別施業森林等区分別															
			水かん		山災/土壌		快適環境		保健		文化		独自		木材		総数	
			面積	蓄積	面積	蓄積	面積	蓄積	面積	蓄積	面積	蓄積	面積	蓄積	面積	蓄積	面積	蓄積
佐久	小諸市	総数	938.08	236.736	55.22	13.920									901.38	223.888	1,894.68	474.544
		立木地	931.24	236.686	54.29	13.920									893.92	223.838	1,879.44	474.444
		人工林	677.33	189.928	53.23	13.567									650.64	179.391	1,381.20	382.886
		天然林	253.91	46.758	1.05	0.353									243.28	44.447	498.24	91.558
		その他	6.84	50	0.94										7.46	50	15.24	100
	佐久市	総数	12,786.93	2,977.769	249.65	66.154									7,418.37	1,831,762	20,454.95	4,875.685
	立木地	12,555.25	2,977,464	243.65	66.154									7,257.92	1,831,725	20,056.82	4,875.343	
	人工林	7,763.95	2,353,567	190.30	59.896									4,814.11	1,480,959	12,768.36	3,894.422	
	天然林	4,791.30	623.897	53.35	6.258									2,443.81	350,766	7,288.46	980.921	
	その他	231.68	305	6.00										160.45	37	398.13	342	
小海町	総数	3,781.32	1,003.739	2,606.23	682.934			87.36	21.074					6,067.78	1,605,804	12,542.69	3,313.551	
立木地	3,751.09	1,003,688	2,540.97	682.934			85.68	21.074					5,969.44	1,605,753	12,347.18	3,313.449		
人工林	2,589.66	856,802	1,918.44	612.489			50.54	16.179					4,324.61	1,410,247	8,883.25	2,895.717		
天然林	1,161.43	146,886	622.53	70.445			35.14	4.895					1,644.83	195,506	3,463.93	417.732		
その他	30.23	51	65.26				1.68						98.34	51	195.51	102		
川上村	総数	10,187.85	2,598.477	473.67	111.723			181.45	40.411					3,568.75	962,553	14,411.72	3,713.164	
立木地	9,764.69	2,592,909	441.45	111.723			153.90	40.411					3,497.19	962,553	13,857.23	3,707.596		
人工林	6,347.04	2,077,738	353.17	101.344			82.70	21.545					2,706.31	860,189	9,489.22	3,060.816		
天然林	3,417.65	515.171	88.28	10.379			71.20	18.866					790.88	102,364	4,368.01	646.780		
その他	423.16	5,568	32.22				27.55						71.56		554.49	5.568		
南牧村	総数	4,785.65	1,184.871					48.85	3.952					5,421.01	1,298,129	10,255.51	2,486.952	
立木地	4,666.38	1,184,871					38.00	3.952					5,303.68	1,298,129	10,008.06	2,486.952		
人工林	3,279.31	1,026,097											3,621.73	1,114,491	6,901.04	2,140.588		
天然林	1,387.07	158,774					38.00	3.952					1,681.95	183,638	3,107.02	346,364		
その他	119.27						10.85						117.33		247.45			
南相木村	総数	804.77	202.574	770.09	148.954			24.71	5.004					946.57	225,533	2,546.14	582.065	
立木地	770.96	201,145	711.60	146,624			24.27	5,004					890.27	223,356	2,397.10	576,129		
人工林	541.04	174,194	385.43	111,103			18.75	4,572					620.40	190,589	1,565.62	480,458		
天然林	229.92	26,951	326.17	35,521			5.52	432					269.87	32,767	831.48	95,671		
その他	33.81	1,429	58.49	2,330			0.44						56.30	2,177	149.04	5,936		
北相木村	総数	2,284.09	575.618											2,301.40	580,517	4,585.49	1,156.135	
立木地	2,176.78	573,658												2,193.98	578,557	4,370.76	1,152.215	
人工林	1,450.01	474,644												1,464.38	478,950	2,914.39	953,594	
天然林	726.77	99,014												729.60	99,607	1,456.37	198,621	
その他	107.31	1,960												107.42	1,960	214.73	3,920	
佐久穂町	総数	7,417.01	1,827,291	688.31	154,937			238.10	32,370					2,671.07	663,155	11,014.49	2,677,753	
立木地	7,297.97	1,827,215	669.14	154,861			237.81	32,370						2,598.28	663,155	10,803.20	2,677,601	
人工林	4,080.53	1,334,378	411.13	122,494			23.36	7,584						1,775.37	568,932	6,290.39	2,033,388	
天然林	3,217.44	492,837	258.01	32,367			214.45	24,786						822.91	94,223	4,512.81	644,213	
その他	119.04	76	19.17	76			0.29							72.79		211.29	152	
軽井沢町	総数	2,461.86	460,457	6.25	1,150			353.20	73,818					1,024.91	190,066	3,846.22	725,491	
立木地	2,449.10	460,457	4.69	1,150			352.60	73,818						1,013.01	190,066	3,819.40	725,491	
人工林	896.51	274,530	4.69	1,150			166.81	51,815						418.14	120,087	1,486.15	447,582	
天然林	1,552.59	185,927					185.79	22,003						594.87	69,979	2,333.25	277,909	
その他	12.76		1.56				0.60							11.90		26.82		
御代田町	総数	1,066.69	226,704	215.63	47,676									539.81	122,968	1,822.13	397,348	
立木地	1,046.50	226,704	211.49	47,676										528.89	122,968	1,786.88	397,348	
人工林	561.65	171,265	179.71	44,303										435.94	112,486	1,177.30	328,054	
天然林	484.85	55,439	31.78	3,373										92.95	10,482	609.58	69,294	
その他	20.19		4.14											10.92		35.25		
立科町	総数	3,021.19	635,872	43.48	11,340									3,367.92	715,937	6,432.59	1,363,149	
立木地	2,973.89	635,872	43.33	11,340										3,317.15	715,937	6,334.37	1,363,149	
人工林	1,758.78	470,476	33.15	9,742										1,976.32	528,007	3,768.25	1,008,225	
天然林	1,215.11	165,396	10.18	1,598										1,340.83	187,930	2,566.12	354,924	
その他	47.30		0.15											50.77		98.22		

第10-1表 市町村別・公益的機能別施業森林等区分別ゾーニング別・資源表

(単位 面積：ha 蓄積：m3)

地域振興局	市町村名	区分	公益的機能別施業森林等区分別																
			水かん		山災/土壌		快適環境		保健		文化		独自		木材		総数		
			面積	蓄積	面積	蓄積	面積	蓄積	面積	蓄積	面積	蓄積	面積	蓄積	面積	蓄積	面積	蓄積	
佐久	佐久計	総数	49,535.44	11,930,108	5,108.53	1,238,788			933.67	176,629					34,228.97	8,420,312	89,806.61	21,765,837	
		立木地	総数	48,383.85	11,920,669	4,920.60	1,236,382			892.26	176,629					33,463.73	8,416,037	87,660.44	21,749,717
			人工林	29,945.81	9,403,619	3,529.25	1,076,088			342.16	101,695					22,807.95	7,044,328	56,625.17	17,625,730
			天然林	18,438.04	2,517,050	1,391.35	160,294			550.10	74,934					10,655.78	1,371,709	31,035.27	4,123,987
		その他	1,151.59	9,439	187.93	2,406			41.41						765.24	4,275	2,146.17	16,120	
上田	上田市	総数	22,828.13	5,198,018	7,564.45	1,655,591			383.43	99,655					27,322.97	6,064,755	58,098.98	13,018,019	
		立木地	総数	21,963.45	5,160,360	7,207.26	1,641,478			372.84	99,655					26,377.33	6,027,074	55,920.88	12,928,567
			人工林	12,051.82	3,787,090	3,697.73	1,126,638			176.38	53,596					13,690.13	4,236,048	29,616.06	9,203,372
			天然林	9,911.63	1,373,270	3,509.53	514,840			196.46	46,059					12,687.20	1,791,026	26,304.82	3,725,195
		その他	864.68	37,658	357.19	14,113			10.59						945.64	37,681	2,178.10	89,452	
		総数	572.23	125,781	619.51	122,376			11.17	2,730			34.34	6,238	1,587.84	334,122	2,825.09	591,247	
		立木地	総数	562.32	125,781	610.37	121,647			11.09	2,730			34.11	6,238	1,564.97	334,122	2,782.86	590,518
			人工林	440.68	112,961	322.86	83,719			3.75	1,100			6.70	2,012	962.44	257,362	1,736.43	457,154
			天然林	121.64	12,820	287.51	37,928			7.34	1,630			27.41	4,226	602.53	76,760	1,046.43	133,364
		その他	9.91		9.14	729			0.08				0.23		22.87		42.23	729	
総数	3,263.32	845,713	1,071.80	267,580	52.57	10,432	33.66	7,057					3,604.19	917,107	8,025.54	2,047,889			
立木地	総数	3,209.62	845,713	1,065.14	267,580	52.57	10,432	33.36	7,057					3,542.54	917,107	7,893.23	2,047,889		
	人工林	2,073.26	664,135	677.74	204,294	25.78	7,464	11.79	3,662					2,253.65	710,188	5,042.22	1,589,743		
	天然林	1,136.36	181,578	377.40	63,286	26.79	2,968	21.57	3,395					1,288.89	206,919	2,851.01	458,146		
その他	53.70		16.66				0.30						61.65		132.31				
総数	2,342.67	551,902	1,197.41	298,138			304.32	70,252					7,567.35	1,846,695	11,411.75	2,766,987			
立木地	総数	2,266.46	551,902	1,176.86	298,138			289.39	70,252					7,367.37	1,846,695	11,100.08	2,766,987		
	人工林	1,501.63	451,765	743.60	229,661			208.69	61,471					4,734.12	1,472,841	7,188.04	2,215,738		
	天然林	764.83	100,137	433.26	68,477			80.70	8,781					2,633.25	373,854	3,912.04	551,249		
その他	76.21		20.55				14.93						199.98		311.67				
総数	29,006.35	6,721,414	10,453.17	2,343,685	52.57	10,432	732.58	179,694			34.34	6,238	40,082.35	9,162,679	80,361.36	18,424,142			
立木地	総数	28,001.85	6,683,756	10,049.63	2,328,843	52.57	10,432	706.68	179,694			34.11	6,238	38,852.21	9,124,998	77,697.05	18,333,961		
	人工林	16,067.39	5,015,951	5,441.93	1,644,312	25.78	7,464	400.61	119,829			6.70	2,012	21,640.34	6,676,439	43,582.75	13,466,007		
	天然林	11,934.46	1,667,805	4,607.70	684,531	26.79	2,968	306.07	59,865			27.41	4,226	17,211.87	2,448,559	34,114.30	4,867,954		
その他	1,004.50	37,658	403.54	14,842			25.90						1,230.14	37,681	2,664.31	90,181			
計画区計	計	総数	78,541.79	18,651,522	15,561.70	3,582,473	52.57	10,432	1,666.25	356,323			34.34	6,238	74,311.32	17,582,991	170,167.97	40,189,979	
		立木地	総数	76,385.70	18,604,425	14,970.23	3,565,225	52.57	10,432	1,598.94	356,323			34.11	6,238	72,315.94	17,541,035	165,357.49	40,083,678
			人工林	46,013.20	14,419,570	8,971.18	2,720,400	25.78	7,464	742.77	221,524			6.70	2,012	44,448.29	13,720,767	100,207.92	31,091,737
			天然林	30,372.50	4,184,855	5,999.05	844,825	26.79	2,968	856.17	134,799			27.41	4,226	27,867.65	3,820,268	65,149.57	8,991,941
その他	2,156.09	47,097	591.47	17,248			67.31						1,995.38	41,956	4,810.48	106,301			

第10-1表 市町村別・公益的機能別施業森林等区分別ゾーニング別・資源表

(単位 面積：ha 蓄積：m3)

地域振興局	市町村名	区分	公益的機能別施業森林等区分別															
			水かん		山災/土壌		快適環境		保健		文化		独自		木材		総数	
			面積	蓄積	面積	蓄積	面積	蓄積	面積	蓄積	面積	蓄積	面積	蓄積	面積	蓄積	面積	蓄積
諏訪	岡谷市	総数	1,409.20	315,934	5,157.91	1,196,308			200.37	15,879					5,473.88	1,291,615	12,241.36	2,819,736
		立木地	1,397.70	315,934	5,023.91	1,196,308			116.35	15,879					5,379.59	1,291,615	11,917.55	2,819,736
		人工林	1,216.60	285,118	3,563.22	907,586			33.44	7,634					3,765.90	965,781	8,579.16	2,166,119
		天然林	181.10	30,816	1,460.69	288,722			82.91	8,245					1,613.69	325,834	3,338.39	653,617
		その他	11.50		134.00				84.02						94.29		323.81	
		総数	5,558.37	1,232,183	5,558.37	1,232,183			1,243.51	129,706					454.06	123,793	12,814.31	2,717,865
		立木地	5,331.74	1,232,183	5,331.74	1,232,183			592.14	129,706					445.45	123,793	11,701.07	2,717,865
		人工林	3,309.58	898,419	3,309.58	898,419			468.13	118,337					329.26	99,240	7,416.55	2,014,415
		天然林	2,022.16	333,764	2,022.16	333,764			124.01	11,369					116.19	24,553	4,284.52	703,450
		その他	226.63		226.63				651.37						8.61		1,113.24	
茅野市	立木地	総数	2,828.78	454,600	1,519.10	327,630	5,189.74	1,017,571	730.90	172,618					5,151.48	913,913	15,420.00	2,886,332
		人工林	2,720.05	454,600	1,487.93	327,630	4,913.86	1,017,571	725.70	172,618					4,857.70	913,913	14,705.24	2,886,332
		天然林	866.28	199,498	747.21	211,126	2,456.33	675,967	389.09	110,421					2,185.46	573,887	6,644.37	1,770,899
		天然林	1,853.77	255,102	740.72	116,504	2,457.53	341,604	336.61	62,197					2,672.24	340,026	8,060.87	1,115,433
		その他	108.73		31.17		275.88		5.20						293.78		714.76	
		総数	3,195.01	646,477	478.03	110,979	330.52	81,476	47.15	11,608					2,528.94	565,505	6,579.65	1,416,045
		立木地	3,085.75	646,477	464.93	110,979	324.38	81,476	46.43	11,608					2,466.90	565,505	6,388.39	1,416,045
		人工林	1,860.01	491,605	239.41	74,922	176.45	54,901	45.46	11,545					1,488.54	421,732	3,810.87	1,054,705
		天然林	1,225.74	154,872	225.52	36,057	147.93	26,575	0.97	63					977.36	143,773	2,577.52	361,340
		その他	109.26		13.10		6.14		0.72						62.04		191.26	
富士見町	立木地	総数	3,064.08	621,764	4,110.65	968,976	743.80	192,420	24.96	4,957					87.44	22,355	8,030.93	1,810,472
		人工林	2,940.44	621,535	3,978.68	968,976	732.00	192,420	24.54	4,957					87.09	22,355	7,762.75	1,810,243
		天然林	1,454.55	402,921	2,271.54	646,230	418.64	126,174	4.12	1,174					77.10	19,960	4,255.95	1,196,459
		天然林	1,455.89	218,614	1,707.14	322,746	313.36	66,246	20.42	3,783					9.99	2,395	3,506.80	613,784
		その他	123.64	229	131.97		11.80		0.42						0.35		268.18	229
		総数	836.21	171,472	165.94	29,558	669.18	126,548			282.22	30,307			468.50	90,251	2,422.05	448,136
		立木地	795.46	171,472	161.38	29,558	653.53	126,548			223.12	30,307			437.09	90,251	2,270.58	448,136
		人工林	504.31	119,465	123.29	24,182	316.27	77,978			31.24	5,470			361.94	78,845	1,337.05	305,940
		天然林	291.15	52,007	38.09	5,376	337.26	48,570			191.88	24,837			75.15	11,406	933.53	142,196
		その他	40.75		4.56		15.65				59.10				31.41		151.47	
諏訪	立木地	総数	16,891.65	3,442,430	16,990.00	3,865,634	6,933.24	1,418,015	2,246.89	334,768	282.22	30,307			14,164.30	3,007,432	57,508.30	12,098,566
		人工林	16,271.14	3,442,201	16,448.57	3,865,634	6,623.77	1,418,015	1,505.16	334,768	223.12	30,307			13,673.82	3,007,432	54,745.58	12,098,357
		天然林	9,241.33	2,397,026	10,254.25	2,762,465	3,367.69	935,020	940.24	249,111	31.24	5,470			8,209.20	2,159,445	32,043.95	8,508,537
		天然林	7,029.81	1,045,175	6,194.32	1,103,169	3,256.08	482,995	564.92	85,657	191.88	24,837			5,464.62	847,987	22,701.63	3,589,820
		その他	620.51	229	541.43		309.47		741.73		59.10				490.48		2,762.72	229
		総数	10,374.23	2,149,486	8,445.99	1,809,066			1,063.27	195,484					24,977.91	5,501,972	767,191.20	9,656,008
		立木地	10,192.38	2,148,494	8,243.73	1,808,059			1,030.69	195,484					24,540.40	5,500,980	44,007.20	9,653,017
		人工林	7,138.57	1,704,056	5,286.81	1,360,431			336.14	88,163					16,069.04	4,130,989	28,830.56	7,283,639
		天然林	3,053.81	444,438	2,956.92	447,628			694.55	107,321					8,471.36	1,369,991	15,176.64	2,369,378
		その他	181.85	992	202.26	1,007			32.58						437.51	992	723,184.00	2,991
上伊那	立木地	総数	2,553.48	512,258	982.25	198,343			440.39	85,704	17.86	5,966			3,597.46	802,966	180,874.00	1,605,237
		人工林	2,475.36	512,258	934.64	198,343			434.36	85,704	17.80	5,966			3,544.13	802,966		1,605,237
		天然林	1,766.29	415,540	537.34	136,509			221.35	54,296	12.51	4,243			1,990.35	516,044	4,527.84	1,126,632
		天然林	709.07	96,718	397.30	61,834			213.01	31,408	5.29	1,723			1,553.78	286,922	2,878.45	478,605
		その他	78.12		47.61				6.03		0.06				53.33		185.15	
		総数	2,849.68	661,304	2,719.90	651,456			163.62	41,029					5,644.63	1,367,423	11,377.83	2,721,212
		立木地	2,811.51	661,304	2,673.34	651,456			162.75	41,029					5,567.67	1,367,423	11,215.27	2,721,212
		人工林	2,002.40	500,514	1,663.36	447,878			116.79	30,229					4,101.79	1,076,761	7,884.34	2,055,382
		天然林	809.11	160,790	1,009.98	203,578			45.96	10,800					1,465.88	290,662	3,330.93	665,830
		その他	38.17		46.56				0.87						76.96		162.56	
辰野町	立木地	総数	3,605.39	826,546	1,413.50	315,235			441.04	104,502	2.67	587			4,051.25	950,967	9,513.85	2,197,837
		人工林	3,563.34	826,546	1,404.35	315,235			440.11	104,502	2.67	587			4,005.88	950,967	9,416.35	2,197,837
		天然林	2,565.94	665,174	856.18	221,218			273.96	73,002	0.99	237			2,891.99	763,171	6,588.96	1,722,802
		天然林	997.40	161,372	548.17	94,017			166.15	31,500	1.68	350			1,113.99	187,796	2,827.39	475,035
		その他	42.05		9.15				0.93						45.37		97.50	

第10-1表 市町村別・公益的機能別施業森林等区分別ゾーニング別・資源表

(単位 面積：ha 蓄積：m3)

地域振興局	市町村名	区分	公益的機能別施業森林等区分別															
			水かん		山災/土壌		快適環境		保健		文化		独自		木材		総数	
			面積	蓄積	面積	蓄積	面積	蓄積	面積	蓄積	面積	蓄積	面積	蓄積	面積	蓄積	面積	蓄積
上伊那	飯島町	総数	966.75	179,654	669.30	136,382			143.49	25,540					2,058.76	412,453	3,838.30	754,029
		立木地	916.70	179,654	645.48	136,382			134.46	25,540					1,965.81	412,453	3,662.45	754,029
		人工林	504.38	126,310	377.62	93,716			37.61	10,199					1,048.32	266,256	1,967.93	496,481
		天然林	412.32	53,344	267.86	42,666			96.85	15,341					917.49	146,197	1,694.52	257,548
		その他	50.05		23.82				9.03						92.95		175.85	
	南箕輪村	総数	1,739.14	359,418	1,032.31	209,798	92.93	30,862	88.35	36,791	5.08	1,272			1,854.91	412,368	4,812.72	1,050,509
	立木地	1,710.18	359,418	1,004.61	209,798	91.76	30,862	88.35	36,791	5.08	1,272			1,822.38	412,368	4,722.36	1,050,509	
	人工林	1,340.72	318,600	665.36	168,605	53.12	22,033	67.55	32,095	5.02	1,268			1,395.25	354,740	3,527.02	897,341	
	天然林	369.46	40,818	339.25	41,193	38.64	8,829	20.80	4,696	0.06	4			427.13	57,628	1,195.34	153,168	
	その他	28.96		27.70		1.17								32.53		90.36		
中川村	総数	854.02	172,095	347.44	56,635			33.65	7,025					4,678.24	881,593	5,913.35	1,117,348	
立木地	826.50	172,095	334.85	56,635			31.01	7,025					4,492.65	881,593	5,685.01	1,117,348		
人工林	684.82	152,016	233.94	43,589			8.25	1,816					2,153.19	526,932	3,080.20	724,353		
天然林	141.68	20,079	100.91	13,046			22.76	5,209					2,339.46	354,661	2,604.81	392,995		
その他	27.52		12.59				2.64						185.59		228.34			
宮田村	総数	336.27	71,590	773.04	181,444			269.67	57,620					1,392.36	322,539	2,771.34	633,193	
立木地	331.02	71,590	765.80	181,444			256.31	57,620						1,367.88	322,539	2,721.01	633,193	
人工林	201.91	53,354	584.92	154,997			200.34	52,352						1,070.51	280,692	2,057.68	541,395	
天然林	129.11	18,236	180.88	26,447			55.97	5,268						297.37	41,847	663.33	91,798	
その他	5.25		7.24				13.36							24.48		50.33		
上伊那計	総数	23,278.96	4,932,351	16,383.73	3,558,359	92.93	30,862	2,643.48	553,695	25.61	7,825			48,255.52	10,652,281	90,680.23	19,735,373	
立木地	22,826.99	4,931,359	16,006.80	3,557,352	91.76	30,862	2,578.04	553,695	25.55	7,825				47,306.80	10,651,289	88,835.94	19,732,382	
人工林	16,205.03	3,935,564	10,205.53	2,626,943	53.12	22,033	1,261.99	342,152	18.52	5,748				30,720.34	7,915,585	58,464.53	14,848,025	
天然林	6,621.96	995,795	5,801.27	930,409	38.64	8,829	1,316.05	211,543	7.03	2,077				16,586.46	2,735,704	30,371.41	4,884,357	
その他	451.97	992	376.93	1,007	1.17		65.44		0.06					948.72	992	1,844.29	2,991	
南信州	飯田市	総数	38,132.08	6,747,800	11,225.23	1,760,231			327.73	67,174				9,559.19	2,041,528	59,244.23	10,616,733	
立木地	36,938.55	6,747,800	10,660.95	1,760,231			320.24	67,174						9,360.39	2,041,528	57,280.13	10,616,733	
人工林	15,848.01	3,984,273	3,689.99	849,622			146.46	36,277						5,582.21	1,516,615	25,266.67	6,386,787	
天然林	21,090.54	2,763,527	6,970.96	910,609			173.78	30,897						3,778.18	524,913	32,013.46	4,229,946	
その他	1,193.53		564.28				7.49							198.80		1,964.10		
松川町	総数	1,633.75	333,705	569.24	108,920			387.00	62,298					692.73	161,424	3,282.72	666,347	
立木地	1,574.32	333,705	552.72	108,920			374.11	62,298						681.26	161,424	3,182.41	666,347	
人工林	845.68	216,165	187.04	42,683			87.31	21,611						393.06	100,697	1,513.09	381,156	
天然林	728.64	117,540	365.68	66,237			286.80	40,687						288.20	60,727	1,669.32	285,191	
その他	59.43		16.52				12.89							11.47		100.31		
高森町	総数	1,070.77	217,008	1,061.61	243,477									218.61	50,377	2,350.99	510,862	
立木地	1,037.22	217,008	1,049.77	243,477										214.07	50,377	2,301.06	510,862	
人工林	620.49	157,940	650.52	160,718										152.74	35,925	1,423.75	354,583	
天然林	416.73	59,068	399.25	82,759										61.33	14,452	877.31	156,279	
その他	33.55		11.84											4.54		49.93		
阿南町	総数	9,420.17	1,809,105	699.01	129,205									2,266.23	532,656	12,385.41	2,470,966	
立木地	9,252.80	1,809,105	687.47	129,205										2,231.07	532,656	12,171.34	2,470,966	
人工林	4,130.37	1,111,229	515.21	110,689										1,493.79	420,941	6,139.37	1,642,859	
天然林	5,122.43	697,876	172.26	18,516										737.28	111,715	6,031.97	828,107	
その他	167.37		11.54											35.16		214.07		
阿智村	総数	16,533.21	3,107,980	806.00	140,541									11,221.08	2,174,665	28,560.29	5,423,186	
立木地	15,984.75	3,107,980	775.18	140,541										10,870.40	2,174,665	27,630.33	5,423,186	
人工林	8,372.36	2,163,925	600.02	121,691										5,815.37	1,530,580	14,787.75	3,816,196	
天然林	7,612.39	944,055	175.16	18,850										5,055.03	644,085	12,842.58	1,606,990	
その他	548.46		30.82											350.68		929.96		
平谷村	総数	6,996.40	1,193,927	260.41	46,339									2,471.25	586,344	9,728.06	1,826,610	
立木地	6,677.88	1,192,643	243.04	46,339										2,378.33	585,060	9,299.25	1,824,042	
人工林	3,257.35	814,640	226.50	44,749										1,892.68	525,147	5,376.53	1,384,536	
天然林	3,420.53	378,003	16.54	1,590										485.65	59,913	3,922.72	439,506	
その他	318.52	1,284	17.37											92.92	1,284	428.81	2,568	

第10-1表 市町村別・公益的機能別施業森林等区分別ゾーニング別・資源表

(単位 面積：ha 蓄積：m3)

地域振興局	市町村名	区分	公益的機能別施業森林等区分別																
			水かん		山災/土壌		快適環境		保健		文化		独自		木材		総数		
			面積	蓄積	面積	蓄積	面積	蓄積	面積	蓄積	面積	蓄積	面積	蓄積	面積	蓄積	面積	蓄積	
南信州	根羽村	総数	7,289.13	2,096.881	528.52	120.250			619.62	96.279					7,814.01	2,216.322	16,251.28	4,529.732	
		立木地	7,202.43	2,096.881	517.47	120.250			613.58	96.279					7,716.54	2,216.322	16,050.02	4,529.732	
		人工林	5,604.53	1,897.020	445.78	110.500			113.94	32.205					6,046.95	2,006.711	12,211.20	4,046.436	
		天然林	1,597.90	199.861	71.69	9.750			499.64	64.074					1,669.59	209.611	3,838.82	483.296	
		その他	86.70		11.05				6.04						97.47		201.26		
	下條村	総数	2,044.70	383.036	279.56	52.087								603.54	128.315	2,927.80	563.438		
	立木地	1,988.75	383.036	264.97	52.087									594.87	128.315	2,848.59	563.438		
	人工林	787.35	206.088	193.06	43.901									314.00	81.813	1,294.41	331.802		
	天然林	1,201.40	176.948	71.91	8.186									280.87	46.502	1,554.18	231.636		
	その他	55.95		14.59										8.67		79.21			
	売木村	総数	3,308.00	759.997	162.16	30.125			334.78	76.263					3,307.95	759.991	7,112.89	1,626.376	
	立木地	3,274.83	759.997	156.76	30.125			332.42	76.263					3,274.78	759.991	7,038.79	1,626.376		
人工林	2,391.24	633.764	150.96	29.435			207.20	56.835					2,391.24	633.764	5,140.64	1,353.798			
天然林	883.59	126.233	5.80	690			125.22	19.428					883.54	126.227	1,898.15	272.578			
その他	33.17		5.40				5.40						33.17		74.10				
天龍村	総数	8,478.06	1,868.996	905.81	173.291			811.36	196.839					3,239.98	811,889	13,435.21	3,051.015		
立木地	8,251.89	1,868.996	887.60	173.291			793.04	196.839					3,168.82	811,889	13,101.35	3,051.015			
人工林	4,045.94	1,332.568	560.92	133.185			404.52	145.686					2,060.89	677,785	7,072.27	2,289.224			
天然林	4,205.95	536.428	326.68	40.106			388.52	51.153					1,107.93	134.104	6,029.08	761.791			
その他	226.17		18.21				18.32						71.16		333.86				
泰阜村	総数	4,993.46	809.389	606.25	100.801									3,170.59	536.104	8,770.30	1,446.294		
立木地	4,931.56	809.389	590.76	100.801										3,124.70	536.104	8,647.02	1,446.294		
人工林	1,448.34	350.601	287.61	62.813										1,246.70	291,238	2,982.65	704.652		
天然林	3,483.22	458.788	303.15	37.988										1,878.00	244,866	5,664.37	741.642		
その他	61.90		15.49											45.89		123.28			
喬木村	総数	3,027.94	588.344	472.20	95.395			142.68	27.175					116.13	24,519	3,758.95	735.433		
立木地	2,969.02	588.344	451.76	95.395			138.89	27.175						113.86	24,519	3,673.53	735.433		
人工林	1,495.94	374.753	230.68	59.016			78.35	18.039						51.29	11,455	1,856.26	463.263		
天然林	1,473.08	213.591	221.08	36.379			60.54	9.136						62.57	13,064	1,817.27	272.170		
その他	58.92		20.44				3.79							2.27		85.42			
豊丘村	総数	4,521.16	915.819	545.37	106.071									129.39	31,559	5,195.92	1,053.449		
立木地	4,409.38	915.819	527.92	106.071										128.17	31,559	5,065.47	1,053.449		
人工林	1,883.07	492.902	191.25	47.653										65.26	17,658	2,139.58	558.213		
天然林	2,526.31	422.917	336.67	58.418										62.91	13,901	2,925.89	495.236		
その他	111.78		17.45											1.22		130.45			
大鹿村	総数	11,583.12	2,145.228	2,825.66	570.347									1,229.39	273,670	15,638.17	2,989.245		
立木地	11,038.86	2,145.228	2,692.13	570.347										1,192.27	273,670	14,923.26	2,989.245		
人工林	5,242.08	1,390.577	1,657.83	434.429										906.55	238,587	7,806.46	2,063.593		
天然林	5,796.78	754.651	1,034.30	135.918										285.72	35,083	7,116.80	925.652		
その他	544.26		133.53											37.12		714.91			
南信州計	総数	119,031.95	22,977.215	20,947.03	3,677.080			2,623.17	526.028					46,040.07	10,329.363	188,642.22	37,509.686		
立木地	115,532.24	22,975.931	20,058.50	3,677.080			2,572.28	526.028						45,049.53	10,328.079	183,212.55	37,507.118		
人工林	55,972.75	15,126.445	9,587.37	2,251.084			1,037.78	310.653						28,412.73	8,088.916	95,010.63	25,777.098		
天然林	59,559.49	7,849.486	10,471.13	1,425.996			1,534.50	215.375						16,636.80	2,239.163	88,201.92	11,730.020		
その他	3,499.71	1,284	888.53				50.89							990.54	1,284	5,429.67	2,568		
計画区計	総数	159,202.56	31,351.996	54,320.76	11,101.073			7,026.17	1,448.877					307.83	38,132	108,459.89	23,989.076	336,830.75	69,343.645
立木地	154,630.37	31,349.491	52,513.87	11,100.066			6,715.53	1,448.877						248.67	38,132	106,030.15	23,986.800	326,794.07	69,337.857
人工林	81,419.11	21,459.035	30,047.15	7,640.492			3,420.81	957.053						49.76	11,218	67,342.27	18,163.946	185,519.11	49,133.660
天然林	73,211.26	9,890.456	22,466.72	3,459.574			3,294.72	491.824						198.91	26,914	38,687.88	5,822.854	141,274.96	20,204.197
その他	4,572.19	2,505	1,806.89	1,007			310.64							59.16		2,429.74	2,276	10,036.68	5,788

第10-1表 市町村別・公益的機能別施業森林等区分別ゾーニング別・資源表

(単位 面積：ha 蓄積：m3)

地域 振興局	市町村名	区分	公益的機能別施業森林等区分別																
			水かん		山災/土壌		快適環境		保健		文化		独自		木材		総数		
			面積	蓄積	面積	蓄積	面積	蓄積	面積	蓄積	面積	蓄積	面積	蓄積	面積	蓄積	面積	蓄積	
木 曾 町	上松町	総数	2,227.73	383,276	2,882.74	486,760			32.08	4,981	2.13	573			4,922.50	839,127	10,067.18	1,714,717	
		立木地	総数	2,222.01	383,276	2,852.65	486,760			30.50	4,981	2.13	573			4,887.17	839,127	9,994.46	1,714,717
		人工林	768.95	185,589	907.78	234,532			9.89	2,612	0.79	299			1,628.37	408,417	3,315.78	831,449	
		天然林	1,453.06	197,687	1,944.87	252,228			20.61	2,369	1.34	274			3,258.80	430,710	6,678.68	883,268	
		その他	5.72		30.09				1.58						35.33			72.72	
	南木曾町	総数	1,029.70	216,990	5,603.92	1,136,213									3,566.86	738,793	10,200.48	2,091,996	
		立木地	総数	1,014.88	216,990	5,509.30	1,136,213								3,522.51	738,793	10,046.69	2,091,996	
		人工林	577.46	163,082	2,910.61	794,411									1,918.95	524,159	5,407.02	1,481,652	
		天然林	437.42	53,908	2,598.69	341,802									1,603.56	214,634	4,639.67	610,344	
		その他	14.82		94.62										44.35			153.79	
	木祖村	総数	1,470.48	353,915	3,934.88	925,359			44.13	6,914					3,984.73	944,153	9,434.22	2,230,341	
		立木地	総数	1,465.82	353,915	3,919.98	925,359			44.13	6,914				3,969.97	944,153	9,399.90	2,230,341	
		人工林	1,099.41	301,220	2,815.15	765,571			12.08	2,919					3,005.24	806,351	6,931.88	1,876,061	
		天然林	366.41	52,695	1,104.83	159,788			32.05	3,995					964.73	137,802	2,468.02	354,280	
		その他	4.66		14.90										14.76			34.32	
王滝村	総数	166.54	32,611	2,277.75	420,771			422.43	69,349			7.86	1,008	3,682.56	689,348	6,557.14	1,213,087		
	立木地	総数	166.29	32,611	2,268.08	420,771			421.64	69,349			7.86	1,008	3,669.13	689,348	6,533.00	1,213,087	
	人工林	97.14	24,172	967.30	249,430			122.31	34,289					1,616.00	421,176	2,802.75	729,067		
	天然林	69.15	8,439	1,300.78	171,341			299.33	35,060			7.86	1,008	2,053.13	268,172	3,730.25	484,020		
	その他	0.25		9.67				0.79						13.43			24.14		
大桑村	総数	1,305.41	240,756	3,575.81	683,129			173.09	32,742	35.46	8,638			1,134.10	223,757	6,223.87	1,189,022		
	立木地	総数	1,273.83	240,756	3,535.98	683,129			168.61	32,742	35.41	8,638			1,113.19	223,757	6,127.02	1,189,022	
	人工林	921.07	200,801	1,933.92	479,231			97.64	22,914	21.01	6,472			613.62	155,870	3,587.26	865,288		
	天然林	352.76	39,955	1,602.06	203,898			70.97	9,828	14.40	2,166			499.57	67,887	2,539.76	323,734		
	その他	31.58		39.83				4.48		0.05				20.91			96.85		
木曾町	総数	4,782.68	832,885	23,087.64	4,639,870			18.63	4,273	6.25	1,553			24,375.32	4,884,684	52,270.52	10,363,265		
	立木地	総数	4,768.73	832,885	22,939.66	4,639,864			18.63	4,273	6.25	1,553			24,224.17	4,884,678	51,957.44	10,363,253	
	人工林	1,831.06	480,185	11,273.07	2,988,598			8.67	2,117	4.08	1,291			11,795.35	3,123,900	24,912.23	6,596,091		
	天然林	2,937.67	352,700	11,666.59	1,651,266			9.96	2,156	2.17	262			12,428.82	1,760,778	27,045.21	3,767,162		
	その他	13.95		147.98	6									151.15		6	313.08	12	
木曾計	総数	10,982.54	2,060,433	41,362.74	8,292,102			690.36	118,259	43.84	10,764	7.86	1,008	41,666.07	8,319,862	94,753.41	18,802,428		
	立木地	総数	10,911.56	2,060,433	41,025.65	8,292,096			683.51	118,259	43.79	10,764	7.86	1,008	41,386.14	8,319,856	94,058.51	18,802,416	
	人工林	5,295.09	1,355,049	20,807.83	5,511,773			250.59	64,851	25.88	8,062			20,577.53	5,439,873	46,956.92	12,379,608		
	天然林	5,616.47	705,384	20,217.82	2,780,323			432.92	53,408	17.91	2,702	7.86	1,008	20,808.61	2,879,983	47,101.59	6,422,808		
	その他	70.98		337.09	6			6.85		0.05				279.93		6	694.90	12	
計 画 区 計	総数	10,982.54	2,060,433	41,362.74	8,292,102			690.36	118,259	43.84	10,764	7.86	1,008	41,666.07	8,319,862	94,753.41	18,802,428		
	立木地	総数	10,911.56	2,060,433	41,025.65	8,292,096			683.51	118,259	43.79	10,764	7.86	1,008	41,386.14	8,319,856	94,058.51	18,802,416	
	人工林	5,295.09	1,355,049	20,807.83	5,511,773			250.59	64,851	25.88	8,062			20,577.53	5,439,873	46,956.92	12,379,608		
	天然林	5,616.47	705,384	20,217.82	2,780,323			432.92	53,408	17.91	2,702	7.86	1,008	20,808.61	2,879,983	47,101.59	6,422,808		
	その他	70.98		337.09	6			6.85		0.05				279.93		6	694.90	12	

第10-1表 市町村別・公益的機能別施業森林等区分別ゾーニング別・資源表

(単位 面積：ha 蓄積：m3)

地域振興局	市町村名	区分	公益的機能別施業森林等区分別																
			水かん		山災/土壌		快適環境		保健		文化		独自		木材		総数		
			面積	蓄積	面積	蓄積	面積	蓄積	面積	蓄積	面積	蓄積	面積	蓄積	面積	蓄積	面積	蓄積	
松本市	松本市	総数	20,467.76	3,488,144	13,409.16	2,333,331			81.79	14,955	81.79	14,955			6,680.71	1,326,820	40,721.21	7,178,205	
		立木地	20,037.14	3,488,144	13,079.70	2,333,331			81.00	14,915	81.00	14,915			6,517.74	1,326,820	39,796.58	7,178,125	
		人工林	10,183.17	2,278,495	6,352.07	1,463,905			32.32	7,882	32.32	7,882			4,228.73	1,025,316	20,828.61	4,783,480	
		天然林	9,853.97	1,209,649	6,727.63	869,426			48.68	7,033	48.68	7,033			2,289.01	301,504	18,967.97	2,394,645	
		その他	430.62		329.46				0.79	40	0.79	40			162.97		924.63	80	
		総数	11,428.82	2,388,211	711.86	134,364	4,997.20	1,053,232	91.44	17,013					13,019.48	2,966,203	30,248.80	6,559,023	
		立木地	11,226.79	2,388,211	708.69	134,364	4,916.42	1,053,232	88.34	17,013					12,901.43	2,966,203	29,841.67	6,559,023	
		人工林	7,037.24	1,695,979	579.04	115,678	2,759.86	765,169	72.80	14,830					9,479.87	2,336,033	19,928.81	4,927,689	
		天然林	4,189.55	692,232	129.65	18,686	2,156.56	288,063	15.54	2,183					3,421.56	630,170	9,912.86	1,631,334	
		その他	202.03		3.17		80.78		3.10						118.05		407.13		
塩尻市	塩尻市	総数	6,102.45	1,138,032	3,433.01	541,477			364.94	56,211					4,657.22	953,507	14,557.62	2,689,227	
		立木地	5,990.08	1,138,032	3,335.01	541,477			356.70	56,211					4,576.36	953,507	14,258.15	2,689,227	
		人工林	3,060.57	719,952	1,298.51	285,506			124.94	28,043					2,199.23	551,911	6,683.25	1,585,412	
		天然林	2,929.51	418,080	2,036.50	255,971			231.76	28,168					2,377.13	401,596	7,574.90	1,103,815	
		その他	112.37		98.00				8.24						80.86		299.47		
		総数	1,388.17	290,529	808.87	150,698			294.49	67,817	23.38	4,757			696.47	174,114	3,211.38	687,915	
		立木地	1,370.35	290,529	785.76	150,698			292.31	67,817	22.13	4,757			689.08	174,114	3,159.63	687,915	
		人工林	639.40	179,146	329.08	82,623			203.13	56,733	11.93	2,626			331.56	98,542	1,515.10	419,670	
		天然林	730.95	111,383	456.68	68,075			89.18	11,084	10.20	2,131			357.52	75,572	1,644.53	268,245	
		その他	17.82		23.11				2.18		1.25				7.39		51.75		
安曇野市	安曇野市	総数	71.22	8,532	2,513.18	331,592			5.67	753							2,590.07	340,877	
		立木地	68.38	8,532	2,219.84	331,592			5.67	753								2,293.89	340,877
		人工林	7.05	1,635	361.38	112,661			1.55	334								369.98	114,630
		天然林	61.33	6,897	1,858.46	218,931			4.12	419									226,247
		その他	2.84		293.34													296.18	
		総数	461.73	118,017	15.78	3,784			38.84	11,324					758.21	200,642	1,274.56	333,767	
		立木地	459.67	118,017	14.86	3,784			38.54	11,324					751.22	200,642	1,264.29	333,767	
		人工林	375.78	103,771	12.33	3,476			35.11	10,616					459.56	138,987	882.78	256,850	
		天然林	83.89	14,246	2.53	308			3.43	708					291.66	61,655	381.51	76,917	
		その他	2.06		0.92				0.30						6.99		10.27		
麻績村	麻績村	総数	5,142.96	1,044,814	24.51	3,644			109.44	22,517					1,270.54	284,265	6,547.45	1,355,240	
		立木地	5,094.45	1,044,523	23.12	3,644			109.31	22,517					1,266.70	284,265	6,493.58	1,354,949	
		人工林	3,780.61	869,474	9.15	1,834			77.06	18,596					717.38	196,674	4,584.20	1,086,578	
		天然林	1,313.84	175,049	13.97	1,810			32.25	3,921					549.32	87,591	1,909.38	268,371	
		その他	48.51	291	1.39				0.13						3.84		53.87	291	
		総数	3,144.69	518,945	2,049.88	292,453									429.64	68,924	5,624.21	880,322	
		立木地	3,071.64	518,945	1,814.67	292,453									405.19	68,924	5,291.50	880,322	
		人工林	1,256.75	306,119	770.18	159,900									190.11	36,624	2,217.04	502,643	
		天然林	1,814.89	212,826	1,044.49	132,553									215.08	32,300	3,074.46	377,679	
		その他	73.05		235.21										24.45		332.71		
生坂村	生坂村	総数	48,207.80	8,995,224	22,966.25	3,791,343	4,997.20	1,053,232	986.61	190,590	105.17	19,712			27,512.27	5,974,475	104,775.30	20,024,576	
		立木地	47,318.50	8,994,933	21,981.65	3,791,343	4,916.42	1,053,232	971.87	190,550	103.13	19,672			27,107.72	5,974,475	102,399.29	20,024,205	
		人工林	26,340.57	6,154,571	9,711.74	2,225,583	2,759.86	765,169	546.91	137,034	44.25	10,508			17,606.44	4,384,087	57,009.77	13,676,952	
		天然林	20,977.93	2,840,362	12,269.91	1,565,760	2,156.56	288,063	424.96	53,516	58.88	9,164			9,501.28	1,590,388	45,389.52	6,347,553	
		その他	889.30	291	984.60		80.78		14.74	40	2.04	40			404.55		2,376.01	371	
		総数	15,586.32	2,483,345	11,454.62	1,807,100	43.55	6,074	71.70	13,076	591.56	112,275	3.75	964	10,758.65	1,818,587	38,510.15	6,241,421	
		立木地	15,476.38	2,483,345	11,377.74	1,807,100	42.53	6,074	69.38	13,076	591.16	112,275	3.75	964	10,670.87	1,818,587	38,231.81	6,241,421	
		人工林	5,887.03	1,422,829	4,276.99	1,011,889	7.37	1,662	30.52	8,221	217.94	68,917	3.35	934	5,044.41	1,176,849	15,467.61	3,691,301	
		天然林	9,589.35	1,060,516	7,100.75	795,211	35.16	4,412	38.86	4,855	373.22	43,358	0.40	30	5,626.46	641,738	22,764.20	2,550,120	
		その他	109.94		76.88		1.02		2.32						87.78		278.34		
北アルプス	北アルプス	総数	75.45	12,942	1,083.18	181,671			60.59	10,632					1,184.38	196,962	2,403.60	402,207	
		立木地	75.18	12,942	1,078.49	181,671			60.32	10,632					1,179.42	196,962	2,393.41	402,207	
		人工林	40.03	7,716	352.57	92,430			35.55	6,861					408.29	101,918	836.44	208,925	
		天然林	35.15	5,226	725.92	89,241			24.77	3,771					771.13	95,044	1,556.97	193,282	
		その他	0.27		4.69				0.27						4.96		10.19		

第10-1表 市町村別・公益的機能別施業森林等区分別ゾーニング別・資源表

(単位 面積：ha 蓄積：m3)

地域 振興 局	市町村名	区分	公益的機能別施業森林等区分別															
			水かん		山災/土壌		快適環境		保健		文化		独自		木材		総数	
			面積	蓄積	面積	蓄積	面積	蓄積	面積	蓄積	面積	蓄積	面積	蓄積	面積	蓄積	面積	蓄積
北 アル プス	松川 村	総数	237.07	42,649	525.50	91,043			140.08	29,579					1,667.71	283,824	2,570.36	447,095
		立木地	223.93	42,649	524.44	91,043			138.28	29,579					1,643.46	283,824	2,530.11	447,095
		人工林	127.79	25,119	165.23	37,260			74.86	18,996					527.15	111,443	885.03	192,818
		天然林	96.14	17,530	369.21	53,783			63.42	10,583					1,116.31	172,381	1,645.08	254,277
		その他	13.14		1.06				1.80						24.25		40.25	
	白馬 村	総数	1,460.56	190,756	2,855.28	154,206			160.34	35,898					7,697.11	1,158,907	12,173.29	1,539,767
	立木地	1,457.22	190,756	1,335.66	154,206			159.69	35,898					7,610.30	1,158,907	10,562.87	1,539,767	
	人工林	390.12	91,142	149.54	41,378			88.31	28,970					1,988.89	592,789	2,616.86	754,279	
	天然林	1,067.10	99,614	1,186.12	112,828			71.38	6,928					5,621.41	566,118	7,946.01	785,488	
	その他	3.34		1,519.62				0.65						86.81		1,610.42		
小谷 村	総数	5,047.99	705,378	5,236.15	856,845			1,852.76	219,685					12,950.01	2,028,238	25,086.91	3,810,146	
立木地	4,802.05	680,907	5,090.30	856,845			1,644.97	195,214					12,544.21	2,003,767	24,081.53	3,736,733		
人工林	932.39	285,848	1,246.41	467,962			121.83	37,277					2,850.80	1,017,780	5,151.43	1,808,867		
天然林	3,869.66	395,059	3,843.89	388,883			1,523.14	157,937					9,693.41	985,987	18,930.10	1,927,866		
その他	245.94	24,471	145.85				207.79	24,471					405.80	24,471	1,005.38	73,413		
北 アル プス 計	総数	22,407.39	3,435,070	21,154.73	3,090,865	43.55	6,074	2,285.47	308,870	591.56	112,275	3.75	964	34,257.86	5,486,518	80,744.31	12,440,636	
立木地	22,034.76	3,410,599	19,406.63	3,090,865	42.53	6,074	2,072.64	284,399	591.16	112,275	3.75	964	33,648.26	5,462,047	77,799.73	12,367,223		
人工林	7,377.36	1,832,654	6,180.74	1,650,919	7.37	1,662	351.07	100,325	217.94	68,917	3.35	934	10,819.54	3,000,779	24,957.37	6,656,190		
天然林	14,657.40	1,577,945	13,225.89	1,439,946	35.16	4,412	1,721.57	184,074	373.22	43,358	0.40	30	22,828.72	2,461,268	52,842.36	5,711,033		
その他	372.63	24,471	1,748.10		1.02		212.83	24,471	0.40				609.60	24,471	2,944.58	73,413		
計 画 区 計	総数	70,615.19	12,430,294	44,120.98	6,882,208	5,040.75	1,059,306	3,272.08	499,460	696.73	131,987	3.75	964	61,770.13	11,460,993	185,519.61	32,465,212	
立木地	69,353.26	12,405,532	41,388.28	6,882,208	4,958.95	1,059,306	3,044.51	474,949	694.29	131,947	3.75	964	60,755.98	11,436,522	180,199.02	32,391,428		
人工林	33,717.93	7,987,225	15,892.48	3,876,502	2,767.23	766,831	897.98	237,359	262.19	79,425	3.35	934	28,425.98	7,384,866	81,967.14	20,333,142		
天然林	35,635.33	4,418,307	25,495.80	3,005,706	2,191.72	292,475	2,146.53	237,590	432.10	52,522	0.40	30	32,330.00	4,051,656	98,231.88	12,058,286		
その他	1,261.93	24,762	2,732.70		81.80		227.57	24,511	2.44	40			1,014.15	24,471	5,320.59	73,784		

第10-1表 市町村別・公益的機能別施業森林等区分別ゾーニング別・資源表

(単位 面積：ha 蓄積：m3)

地域振興局	市町村名	区分	公益的機能別施業森林等区分別																
			水かん		山災/土壌		快適環境		保健		文化		独自		木材		総数		
			面積	蓄積	面積	蓄積	面積	蓄積	面積	蓄積	面積	蓄積	面積	蓄積	面積	蓄積	面積	蓄積	
長野	長野市	総数	41,408.69	9,737,554	3,666.68	790,043			8.23	1,408					10,926.33	3,317,372	56,009.93	13,846,377	
		立木地	総数	39,963.95	9,737,554	3,486.09	790,043			8.20	1,408					10,667.54	3,317,372	54,125.78	13,846,377
		人工林	18,376.04	7,017,900	1,440.31	545,413			1.71	515					8,662.34	3,060,679	28,480.40	10,624,507	
		天然林	21,587.91	2,719,654	2,045.78	244,630			6.49	893					2,005.20	256,693	25,645.38	3,221,870	
		その他	1,444.74		180.59				0.03						258.79		1,884.15		
	須坂市	総数	2,043.84	442,010	6,011.48	1,651,548			396.90	82,119					620.72	170,885	9,072.94	2,346,562	
	立木地	総数	1,905.08	442,010	5,690.16	1,649,511			379.15	82,119					599.31	168,949	8,573.70	2,342,589	
	人工林	1,029.46	333,620	3,510.68	1,370,970			169.72	58,869					366.90	136,262	5,076.76	1,899,721		
	天然林	875.62	108,390	2,179.48	278,541			209.43	23,250					232.41	32,687	3,496.94	442,868		
	その他	138.76		321.32	2,037			17.75						21.41	1,936	499.24	3,973		
	千曲市	総数	3,010.25	689,041	2,602.07	505,047			253.20	62,627					2,654.14	650,050	8,519.66	1,906,765	
	立木地	総数	2,957.89	689,041	2,516.33	505,047			245.31	62,627					2,586.84	650,050	8,306.37	1,906,765	
	人工林	1,711.06	510,902	832.27	259,384			181.82	54,517					1,719.29	522,575	4,444.44	1,347,378		
	天然林	1,246.83	178,139	1,684.06	245,663			63.49	8,110					867.55	127,475	3,861.93	559,387		
	その他	52.36		85.74				7.89						67.30		213.29			
坂城町	総数	1,104.65	265,323	592.66	135,717			47.63	10,965					1,150.29	286,227	2,895.23	698,232		
立木地	総数	1,068.53	264,935	584.54	135,497			46.43	10,965					1,114.15	285,619	2,813.65	697,016		
人工林	624.15	194,466	262.12	83,195			15.97	4,976					736.43	226,356	1,638.67	508,993			
天然林	444.38	70,469	322.42	52,302			30.46	5,989					377.72	59,263	1,174.98	188,023			
その他	36.12	388	8.12	220			1.20						36.14	608	81.58	1,216			
小布施町	総数			46.42	4,608	80.50	17,493	109.70	20,065					87.76	18,414	324.38	60,580		
立木地	総数			33.31	4,608	77.39	17,493	109.17	20,065					87.28	18,414	307.15	60,580		
人工林				9.59	1,892	27.67	11,897	21.58	10,002					26.01	11,701	84.85	35,492		
天然林				23.72	2,716	49.72	5,596	87.59	10,063					61.27	6,713	222.30	25,088		
その他				13.11		3.11		0.53						0.48		17.23			
高山村	総数	5,569.60	1,131,018	1,803.88	429,203			729.59	107,969					597.26	134,854	8,700.33	1,803,044		
立木地	総数	5,033.69	1,131,018	1,748.80	429,203			602.33	107,969					585.82	134,854	7,970.64	1,803,044		
人工林	2,402.52	831,670	784.78	319,638			135.27	57,147						419.67	115,910	3,742.24	1,324,365		
天然林	2,631.17	299,348	964.02	109,565			467.06	50,822						166.15	18,944	4,228.40	478,679		
その他	535.91		55.08				127.26							11.44	729.69				
信濃町	総数	366.08	80,392	378.64	85,806			12.38	1,846					4,891.67	1,175,828	5,648.77	1,343,872		
立木地	総数	357.94	80,392	375.43	85,806			12.00	1,846					4,818.66	1,175,828	5,564.03	1,343,872		
人工林	142.29	56,224	123.36	54,269				341						2,214.05	858,701	2,480.30	969,535		
天然林	215.65	24,168	252.07	31,537			11.40	1,505						2,604.61	317,127	3,083.73	374,337		
その他	8.14		3.21				0.38							73.01		84.74			
小川村	総数	2,860.64	605,436	2,741.29	658,722									650.28	186,572	6,252.21	1,450,730		
立木地	総数	2,802.47	605,436	2,677.21	658,722									638.20	186,572	6,117.88	1,450,730		
人工林	868.80	378,782	1,064.90	473,020										330.01	151,427	2,263.71	1,003,229		
天然林	1,933.67	226,654	1,612.31	185,702										308.19	35,145	3,854.17	447,501		
その他	58.17		64.08											12.09		134.33			
飯綱町	総数	838.99	204,905	516.89	120,760			431.07	104,231					2,775.99	681,333	4,562.94	1,111,229		
立木地	総数	833.95	204,905	513.41	120,760			429.54	104,231					2,760.59	681,333	4,537.49	1,111,229		
人工林	434.01	157,081	214.94	82,828			238.43	81,253						1,317.46	509,730	2,204.84	830,892		
天然林	399.94	47,824	298.47	37,932			191.11	22,978						1,443.13	171,603	2,332.65	280,337		
その他	5.04		3.48				1.53							15.40		25.45			
長野計	総数	57,202.74	13,155,679	18,360.01	4,381,454	80.50	17,493	1,988.70	391,230					24,354.44	6,621,535	101,986.39	24,567,391		
立木地	総数	54,923.50	13,155,291	17,625.28	4,379,197	77.39	17,493	1,832.13	391,230					23,858.39	6,618,991	98,316.69	24,562,202		
人工林	25,588.33	9,480,645	8,242.95	3,190,609			27.67	11,897	765.10	267,620				15,792.16	5,593,341	50,416.21	18,544,112		
天然林	29,335.17	3,674,646	9,382.33	1,188,588			49.72	5,596	1,067.03	123,610				8,066.23	1,025,650	47,900.48	6,018,090		
その他	2,279.24	388	734.73	2,257			3.11		156.57					496.05	2,544	3,669.70	5,189		
北信	総数	2,245.03	645,294	836.43	215,208			237.65	52,826					4,424.76	1,247,218	7,980.79	2,213,314		
立木地	総数	2,233.79	645,294	813.81	215,208			220.11	52,826					4,369.86	1,247,218	7,856.95	2,213,314		
人工林	1,283.90	532,315	390.64	168,154					97.45	38,978				2,393.22	1,015,893	4,262.59	1,794,311		
天然林	949.89	112,979	423.17	47,054			122.66	13,848						1,976.64	231,325	3,594.36	419,003		
その他	11.24		22.62				17.54		17.54					54.90		123.84			

第10-1表 市町村別・公益的機能別施業森林等区分別ゾーニング別・資源表

(単位 面積：ha 蓄積：m3)

地域 振興局	市町村名	区 分	公益的機能別施業森林等区分別															
			水かん		山災/土壌		快適環境		保健		文化		独自		木材		総数	
			面積	蓄積	面積	蓄積	面積	蓄積	面積	蓄積	面積	蓄積	面積	蓄積	面積	蓄積	面積	蓄積
北信	飯山市	総 数	7,216.48	1,484,278	2,738.01	633,593			159.02	29,435					9,582.00	2,098,731	19,695.51	4,246,037
		立木地	7,105.05	1,484,278	2,664.34	633,593			159.24	29,435					9,439.31	2,098,731	19,366.94	4,246,037
		人工林	2,005.58	910,523	958.96	440,842			31.27	13,825					2,989.32	1,360,795	5,985.13	2,725,985
		天然林	5,099.47	573,755	1,705.38	192,751			126.97	15,610					6,449.99	737,936	13,381.81	1,520,052
		その他	111.43		73.67				0.78						142.69		328.57	
	山ノ内町	総 数	17,414.87	3,060,429	5,021.53	808,841			1,508.87	219,267					16,330.79	2,993,923	40,276.06	7,082,460
	立木地	17,015.58	3,055,833	4,835.84	808,597			1,408.29	214,803					16,024.52	2,993,791	39,284.23	7,073,024	
	人工林	3,269.12	1,534,271	657.55	287,922			111.52	41,553					3,433.39	1,626,154	7,471.58	3,489,900	
	天然林	13,746.46	1,521,562	4,178.29	520,675			1,296.77	173,250					12,591.13	1,367,637	31,812.65	3,583,124	
	その他	399.29	4,596	185.69	244			100.58	4,464					306.27	132	991.83	9,436	
木島平村	総 数	1,531.12	444,319	734.80	215,046									285.03	82,326	2,550.95	741,691	
立木地	1,513.13	444,319	731.30	215,046										283.68	82,326	2,528.11	741,691	
人工林	900.92	374,061	415.14	177,389										152.90	67,615	1,468.96	619,065	
天然林	612.21	70,258	316.16	37,657										130.78	14,711	1,059.15	122,626	
その他	17.99		3.50											1.35		22.84		
野沢温泉村	総 数	2,742.09	718,986	897.08	232,375			111.43	16,309					3,033.84	793,871	6,784.44	1,761,541	
立木地	2,721.31	718,986	889.80	232,375			109.41	16,309						3,014.68	793,871	6,735.20	1,761,541	
人工林	1,152.76	531,402	413.17	177,459			5.20	2,062						1,285.29	592,155	2,856.42	1,303,078	
天然林	1,568.55	187,584	476.63	54,916			104.21	14,247						1,729.39	201,716	3,878.78	458,463	
その他	20.78		7.28				2.02							19.16		49.24		
栄村	総 数	10,544.06	2,179,237	4,034.86	656,551									11,293.11	2,341,093	25,872.03	5,176,881	
立木地	10,272.33	2,179,237	3,815.30	656,551										11,009.98	2,341,093	25,097.61	5,176,881	
人工林	3,480.47	1,459,970	871.88	354,350										3,693.97	1,560,828	8,046.32	3,375,148	
天然林	6,791.86	719,267	2,943.42	302,201										7,316.01	780,265	17,051.29	1,801,733	
その他	271.73		219.56											283.13		774.42		
北信計	総 数	41,693.65	8,532,543	14,262.71	2,761,614			2,016.97	317,837	236.92				44,949.53	9,557,162	103,159.78	21,221,924	
立木地	40,861.19	8,527,947	13,750.39	2,761,370			1,896.05	313,373	219.38					44,142.03	9,557,030	100,869.04	21,212,488	
人工林	12,092.75	5,342,542	3,707.34	1,606,116			245.44	96,418	97.38					13,948.09	6,223,440	30,091.00	13,307,487	
天然林	28,768.44	3,185,405	10,043.05	1,155,254			1,650.61	216,955	122.00					30,193.94	3,333,590	70,778.04	7,905,001	
その他	832.46	4,596	512.32	244			120.92	4,464	17.54					807.50	132	2,290.74	9,436	
計画区計	総 数	98,896.39	21,688,222	32,622.72	7,143,068	80.50	17,493	4,005.67	709,067	236.92	52,768			69,303.97	16,178,697	205,146.17	45,789,315	
立木地	95,784.69	21,683,238	31,375.67	7,140,567	77.39	17,493	3,728.18	704,603	219.38	52,768				68,000.42	16,176,021	199,185.73	45,774,690	
人工林	37,681.08	14,823,187	11,950.29	4,796,725	27.67	11,897	1,010.54	364,038	97.38	38,971				29,740.25	11,816,781	80,507.21	31,851,599	
天然林	58,103.61	6,860,051	19,425.38	2,343,842	49.72	5,596	2,717.64	340,565	122.00	13,797				38,260.17	4,359,240	118,678.52	13,923,091	
その他	3,111.70	4,984	1,247.05	2,501	3.11		277.49	4,464	17.54					1,303.55	2,676	5,960.44	14,625	

第10-1表 市町村別・公益的機能別施業森林等区分別ゾーニング別・資源表

(単位 面積：ha 蓄積：m3)

	区 分	公益的機能別施業森林等区分別															
		水かん		山災/土壌		快適環境		保健		文化		独自		木材		総数	
		面積	蓄積	面積	蓄積	面積	蓄積	面積	蓄積	面積	蓄積	面積	蓄積	面積	蓄積	面積	蓄積
県 計	総 数	418,238.47	86,182,467	187,988.90	37,000,924	12,199.99	2,536,108	17,147.90	3,097,600	1,285.32	233,651	45.95	8,210	355,511.38	77,531,619	992,417.91	206,590,579
	立木地	407,065.58	86,103,119	181,273.70	36,980,162	11,804.44	2,536,108	15,710.62	3,068,625	1,206.13	233,611	45.72	8,210	348,488.63	77,460,234	965,594.82	206,390,069
	人工林	204,126.41	60,044,066	87,668.93	24,545,892	6,241.49	1,743,245	6,141.89	1,789,688	435.21	137,676	10.05	2,946	190,534.32	56,526,233	495,158.30	144,789,746
	天然林	202,939.17	26,059,053	93,604.77	12,434,270	5,562.95	792,863	9,568.73	1,278,937	770.92	95,935	35.67	5,264	157,954.31	20,934,001	470,436.52	61,600,323
	その他	11,172.89	79,348	6,715.20	20,762	395.55		1,437.28	28,975	79.19	40	0.23		7,022.75	71,385	26,823.09	200,510

※表中の「その他」とは、立木地以外の森林（無立木地・竹林・更新困難地）のことを示す。
 ※表中の「区分」とは、市町村森林整備計画において森林の機能等の別にゾーニングした区分を示す。
 ※表中の区分「水かん」とは、「水源の涵養の機能の維持増進を図るための森林施業を推進すべき森林」のことを示す。
 ※表中の区分「山災/土壌」とは、「土地に関する災害の防止及び土壌の保全の機能の維持増進を図るための森林施業を推進すべき森林」のことを示す。
 ※表中の区分「快適環境」とは、「快適な環境の形成の機能の維持増進を図るための森林施業を推進すべき森林」のことを示す。
 ※表中の区分「保健」とは、「保健文化機能の維持増進を図るための森林施業を推進すべき森林」の内「保健・レクリエーション機能の維持増進を図る森林」のことを示す。
 ※表中の区分「文化」とは、「保健文化機能の維持増進を図るための森林施業を推進すべき森林」の内「文化機能の維持増進を図る森林」のことを示す。
 ※表中の区分「木材」とは、「木材の生産機能の維持増進を図るための森林施業を推進すべき森林」のことを示す。
 ※表中の区分「独自」とは、市町村が独自にゾーニングした森林のことを示す。
 ※表中の区分「総数」の面積及び蓄積は、ゾーニングが重複している箇所があるため他表と一致しない。

第10-2表 市町村別・施業種別・資源表

(単位 面積：ha 蓄積：m3)

地域振興局	市町村名	区分		施業種別													
				皆伐		皆伐+10		皆伐・長伐		複		複択		特定広		総数	
				面積	蓄積	面積	蓄積	面積	蓄積	面積	蓄積	面積	蓄積	面積	蓄積	面積	蓄積
佐久	小諸市	総数		1,167.99	218,559	938.08	236,736	55.22	13,920							2,161.29	469,215
		立木地	総数	1,148.48	218,507	931.24	236,686	54.28	13,920							2,134.00	469,113
			人工林	346.82	101,978	677.33	189,928	53.23	13,567							1,077.38	305,473
			天然林	801.66	116,529	253.91	46,758	1.05	353							1,056.62	163,640
		その他	19.51	52	6.84	50	0.94									27.29	102
佐久	佐久市	総数		7,550.51	1,864,477	12,786.93	2,977,769	249.65	66,154						20,587.09	4,908,400	
		立木地	総数	7,389.79	1,864,440	12,555.25	2,977,464	243.65	66,154						20,188.69	4,908,058	
			人工林	4,911.87	1,508,939	7,763.95	2,353,567	190.30	59,896							12,866.12	3,922,402
			天然林	2,477.92	355,501	4,791.30	623,897	53.35	6,258							7,322.57	985,656
		その他	160.72	37	231.68	305	6.00									398.40	342
小海	小海町	総数		981.13	255,489	3,725.63	989,514	2,624.86	686,395			68.73	17,613		7,400.35	1,949,011	
		立木地	総数	959.75	255,489	3,695.40	989,463	2,560.85	686,395			65.80	17,613		7,281.80	1,948,960	
			人工林	689.13	225,776	2,554.15	845,287	1,926.61	614,439			42.37	14,229		5,212.26	1,699,731	
			天然林	270.62	29,713	1,141.25	144,176	634.24	71,956			23.43	3,384		2,069.54	249,229	
		その他	21.38		30.23	51	64.01					2.93			118.55	51	
川上	川上村	総数		2,969.82	724,197	9,841.61	2,511,277	288.42	76,979	99.14	24,017	267.56	51,138		13,466.55	3,387,608	
		立木地	総数	2,831.67	718,072	9,443.54	2,505,709	286.20	76,979	94.49	24,017	214.66	51,138		12,870.56	3,375,915	
			人工林	2,018.47	608,117	6,072.48	1,998,063	242.42	71,377	35.93	8,703	157.52	42,809		8,526.82	2,729,069	
			天然林	813.20	109,955	3,371.06	507,646	43.78	5,602	58.56	15,314	57.14	8,329		4,343.74	646,846	
		その他	138.15	6,125	398.07	5,568	2.22		4.65		52.90				595.99	11,693	
南相	南相木村	総数		1,453.49	253,559	4,785.65	1,184,871			48.85	3,952				6,287.99	1,442,382	
		立木地	総数	1,445.43	253,559	4,666.38	1,184,871			38.00	3,952				6,149.81	1,442,382	
			人工林	635.85	176,594	3,279.31	1,026,097								3,915.16	1,202,691	
			天然林	809.58	76,965	1,387.07	158,774			38.00	3,952				2,234.65	239,691	
		その他	8.06		119.27				10.85						138.18		
北相	北相木村	総数		2,562.58	670,883	454.41	118,700	24.71	5,004			770.09	148,954		3,811.79	943,541	
		立木地	総数	2,498.70	668,078	441.34	118,700	24.27	5,004			711.60	146,624		3,675.91	938,406	
			人工林	1,836.36	580,863	337.06	106,862	18.75	4,572			385.43	111,103		2,577.60	803,400	
			天然林	662.34	87,215	104.28	11,838	5.52	432			326.17	35,521		1,098.31	135,006	
		その他	63.88	2,805	13.07		0.44				58.49	2,330			135.88	5,135	
佐久	佐久穂町	総数		1,466.11	405,800	2,284.09	575,618								3,750.20	981,418	
		立木地	総数	1,430.99	404,316	2,176.78	573,658								3,607.77	977,974	
			人工林	1,070.67	352,553	1,450.01	474,644								2,520.68	827,197	
			天然林	360.32	51,763	726.77	99,014								1,087.09	150,777	
		その他	35.12	1,484	107.31	1,960									142.43	3,444	
軽井	軽井沢町	総数		3,470.15	883,876	6,953.33	1,714,370	331.59	72,057			356.72	82,880	238.10	32,370	11,349.89	2,785,553
		立木地	総数	3,392.18	883,876	6,846.28	1,714,370	323.66	72,057			345.48	82,804	237.81	32,370	11,145.41	2,785,477
			人工林	2,320.10	758,891	3,815.64	1,246,297	243.95	63,672			167.18	58,822	23.36	7,584	6,570.23	2,135,266
			天然林	1,072.08	124,985	3,030.64	468,073	79.71	8,385			178.30	23,982	214.45	24,786	4,575.18	650,211
		その他	77.97		107.05		7.93				11.24	76	0.29		204.48	76	
軽井	沢町	総数		67.12	17,015	2,461.86	460,457	6.25	1,150	353.20	73,818				2,888.43	552,440	
		立木地	総数	65.68	17,015	2,449.10	460,457	4.69	1,150	352.60	73,818				2,872.07	552,440	
			人工林	61.80	16,618	896.51	274,530	4.69	1,150	166.81	51,815				1,129.81	344,113	
			天然林	3.88	397	1,552.59	185,927			185.79	22,003				1,742.26	208,327	
		その他	1.44		12.76		1.56		0.60						16.36		

第10-2表 市町村別・施業種別・資源表

(単位 面積：ha 蓄積：m3)

地域振興局	市町村名	区分		施業種別													
				皆伐		皆伐+10		皆伐・長伐		複		複択		特定広		総数	
				面積	蓄積	面積	蓄積	面積	蓄積	面積	蓄積	面積	蓄積	面積	蓄積	面積	蓄積
佐久	御代田町	総数		158.61	38,601	1,066.69	226,704	215.63	47,676						1,440.93	312,981	
		立木地	総数	157.27	38,601	1,046.50	226,704	211.49	47,676						1,415.26	312,981	
			人工林	127.43	35,004	561.65	171,265	179.71	44,303						868.79	250,572	
			天然林	29.84	3,597	484.85	55,439	31.78	3,373						546.47	62,409	
		その他	1.34		20.19		4.14								25.67		
	立科町	総数		346.73	80,065	2,982.75	625,515	38.44	10,357	5.04	983				3,372.96	716,920	
		立木地	総数	343.26	80,065	2,935.60	625,515	38.29	10,357	5.04	983				3,322.19	716,920	
			人工林	217.54	57,531	1,727.73	461,249	31.05	9,227	2.10	515				1,978.42	528,522	
			天然林	125.72	22,534	1,207.87	164,266	7.24	1,130	2.94	468				1,343.77	188,398	
		その他	3.47		47.15		0.15								50.77		
	佐久計	総数		22,194.24	5,412,521	48,281.03	11,621,531	3,834.77	979,692	506.23	102,770	1,463.10	300,585	238.10	32,370	76,517.47	18,449,469
		立木地	総数	21,663.20	5,402,018	47,187.41	11,613,597	3,747.38	979,692	490.13	102,770	1,337.54	298,179	237.81	32,370	74,663.47	18,428,626
人工林			14,236.04	4,422,864	29,135.82	9,147,789	2,890.71	882,203	204.84	61,033	752.50	226,963	23.36	7,584	47,243.27	14,748,436	
天然林			7,427.16	979,154	18,051.59	2,465,808	856.67	97,489	285.29	41,737	585.04	71,216	214.45	24,786	27,420.20	3,680,190	
その他		531.04	10,503	1,093.62	7,934	87.39		16.10		125.56	2,406	0.29		1,854.00	20,843		
上田	上田市	総数		3,108.89	577,647	16,674.42	3,824,336	6,934.67	1,478,439	806.46	221,141				27,524.44	6,101,563	
		立木地	総数	3,057.77	577,647	16,138.30	3,800,768	6,591.60	1,464,543	785.43	220,924				26,573.10	6,063,882	
			人工林	1,040.78	285,188	8,984.41	2,835,046	3,144.17	939,253	573.39	192,255				13,742.75	4,251,742	
			天然林	2,016.99	292,459	7,153.89	965,722	3,447.43	525,290	212.04	28,669				12,830.35	1,812,140	
		その他	51.12		536.12	23,568	343.07	13,896	21.03	217					951.34	37,681	
	東御市	総数		909.74	182,007	375.50	87,101	288.71	60,795	95.11	16,246	235.69	45,335		1,904.75	391,484	
		立木地	総数	896.93	182,007	367.63	87,101	286.35	60,795	89.58	15,517	234.44	45,335		1,874.93	390,755	
			人工林	441.73	121,936	288.73	78,559	236.30	55,576	20.02	6,084	66.54	22,059		1,053.32	284,214	
			天然林	455.20	60,071	78.90	8,542	50.05	5,219	69.56	9,433	167.90	23,276		821.61	106,541	
		その他	12.81		7.87		2.36		5.53	729	1.25				29.82	729	
	青木村	総数		216.65	46,619	2,321.84	605,705	1,071.80	267,580	86.23	17,489				3,696.52	937,393	
		立木地	総数	212.40	46,619	2,280.86	605,705	1,055.14	267,580	85.93	17,489				3,634.33	937,393	
人工林			114.34	31,320	1,467.43	477,371	677.74	204,294	37.57	11,126				2,297.08	724,111		
天然林			98.06	15,299	813.43	128,334	377.40	63,286	48.36	6,363				1,337.25	213,282		
その他		4.25		40.98		16.66		0.30						62.19			
長和町	総数		4,281.32	1,057,216	1,816.52	428,972	413.88	102,676	1,087.85	265,714				7,599.57	1,854,578		
	立木地	総数	4,169.69	1,057,216	1,762.75	428,972	409.10	102,676	1,057.15	265,714				7,398.69	1,854,578		
		人工林	2,657.73	840,771	1,146.42	347,666	312.95	88,409	639.34	202,723				4,756.44	1,479,569		
		天然林	1,511.96	216,445	616.33	81,306	96.15	14,267	417.81	62,991				2,642.25	375,009		
	その他	111.63		53.77		4.78		30.70						200.88			
上田計	総数		8,516.60	1,863,489	21,188.28	4,946,114	8,709.06	1,909,490	2,075.65	520,590	235.69	45,335		40,725.28	9,285,018		
	立木地	総数	8,336.79	1,863,489	20,549.54	4,922,546	8,342.19	1,895,594	2,018.09	519,644	234.44	45,335		39,481.05	9,246,608		
		人工林	4,254.58	1,279,215	11,886.99	3,738,642	4,371.16	1,287,532	1,270.32	412,188	66.54	22,059		21,849.59	6,739,636		
		天然林	4,082.21	584,274	8,662.55	1,183,904	3,971.03	608,062	747.77	107,456	167.90	23,276		17,631.46	2,506,972		
	その他	179.81		638.74	23,568	366.87	13,896	57.56	946	1.25				1,244.23	38,410		
計画区計	総数		30,710.84	7,276,010	69,469.31	16,567,645	12,543.83	2,889,182	2,581.88	623,360	1,698.79	345,920	238.10	32,370	117,242.75	27,734,487	
	立木地	総数	29,999.99	7,265,507	67,736.95	16,536,143	12,089.57	2,875,286	2,508.22	622,414	1,571.98	343,514	237.81	32,370	114,144.52	27,675,234	
		人工林	18,490.62	5,702,079	41,022.81	12,886,431	7,261.87	2,169,735	1,475.16	473,221	819.04	249,022	23.36	7,584	69,092.86	21,488,072	
		天然林	11,509.37	1,563,428	26,714.14	3,649,712	4,827.70	705,551	1,033.06	149,193	752.94	94,492	214.45	24,786	45,051.66	6,187,162	
	その他	710.85	10,503	1,732.36	31,502	454.26	13,896	73.66	946	126.81	2,406	0.29		3,098.23	59,253		

第10-2表 市町村別・施業種別・資源表

(単位 面積：ha 蓄積：m3)

地域振興局	市町村名	区分		施業種別													
				皆伐		皆伐+10		皆伐・長伐		複		複択		特定広		総数	
				面積	蓄積	面積	蓄積	面積	蓄積	面積	蓄積	面積	蓄積	面積	蓄積	面積	蓄積
諏訪	岡谷市	総数		384.07	99,750					5,290.18	1,207,744					5,674.25	1,307,494
		立木地	総数	374.25	99,750					5,121.69	1,207,744					5,495.94	1,307,494
			人工林	218.82	62,223					3,580.52	911,192					3,799.34	973,415
			天然林	155.43	37,527					1,541.17	296,552					1,696.60	334,079
		その他	9.82						168.49							178.31	
	諏訪市	総数		454.06	123,793					6,763.51	1,349,856	38.37	12,033			7,255.94	1,485,682
		立木地	総数	445.45	123,793					5,885.92	1,349,856	37.96	12,033			6,369.33	1,485,682
			人工林	329.26	99,240					3,739.87	1,004,737	37.84	12,019			4,106.97	1,115,996
			天然林	116.19	24,553					2,146.05	345,119	0.12	14			2,262.36	369,686
		その他	8.61						877.59		0.41					886.61	
	茅野市	総数		5,168.65	918,182	2,679.75	432,341			7,192.33	1,461,855					15,040.73	2,812,378
		立木地	総数	4,874.87	918,182	2,575.24	432,341			6,886.07	1,461,855					14,336.18	2,812,378
			人工林	2,196.18	577,317	841.11	193,242			3,475.39	963,619					6,512.68	1,734,178
			天然林	2,678.69	340,865	1,734.13	239,099			3,410.68	498,236					7,823.50	1,078,200
		その他	293.78		104.51				306.26							704.55	
	下諏訪町	総数				3,194.53	646,335	777.38	185,307				47.15	11,608			4,019.06
立木地		総数			3,085.27	646,335	760.44	185,307				46.43	11,608			3,892.14	843,250
		人工林			1,859.53	491,463	403.12	126,042				45.46	11,545			2,308.11	629,050
		天然林			1,225.74	154,872	357.32	59,265				0.97	63			1,584.03	214,200
その他				109.26		16.94					0.72				126.92		
富士見町	総数		87.44	22,355	3,020.27	613,998	4,732.43	1,132,333	24.96	4,957					7,865.10	1,773,643	
	立木地	総数	87.09	22,355	2,896.71	613,769	4,590.96	1,132,333	24.54	4,957					7,599.30	1,773,414	
		人工林	77.10	19,960	1,473.12	399,468	2,639.42	758,234	4.12	1,174					4,193.76	1,178,836	
		天然林	9.99	2,395	1,423.59	214,301	1,951.54	374,099	20.42	3,783					3,405.54	594,578	
	その他	0.35		123.56	229	141.47		0.42							265.80	229	
原村	総数				836.21	171,472			55.50	10,666	1,061.84	175,747			1,953.55	357,885	
	立木地	総数			795.46	171,472			54.43	10,666	983.60	175,747			1,833.49	357,885	
		人工林			504.31	119,465			14.90	3,974	455.90	103,656			975.11	227,095	
		天然林			291.15	52,007			39.53	6,692	527.70	72,091			858.38	130,790	
	その他			40.75				1.07		78.24					120.06		
諏訪計	総数		6,094.22	1,164,080	9,730.76	1,864,146	5,509.81	1,317,640	19,326.48	4,035,078	1,147.36	199,388			41,808.63	8,580,332	
	立木地	総数	5,781.66	1,164,080	9,352.68	1,863,917	5,351.40	1,317,640	17,972.65	4,035,078	1,067.99	199,388			39,526.38	8,580,103	
		人工林	2,821.36	758,740	4,678.07	1,203,638	3,042.54	884,276	10,814.80	2,884,696	539.20	127,220			21,895.97	5,858,570	
		天然林	2,960.30	405,340	4,674.61	660,279	2,308.86	433,364	7,157.85	1,150,382	528.79	72,168			17,630.41	2,721,533	
	その他	312.56		378.08	229	158.41		1,353.83		79.37					2,282.25	229	
上伊那	伊那市	総数		16,681.99	3,762,446	7,978.34	1,649,974	2,489.34	549,414	673.52	132,562	6,069.39	1,257,116	223.02	56,744	34,115.60	7,408,256
		立木地	総数	16,445.93	3,762,446	7,872.42	1,649,974	2,412.53	548,422	658.51	132,562	5,930.85	1,257,101	221.04	56,744	33,541.28	7,407,249
			人工林	9,471.24	2,600,807	5,590.29	1,319,960	1,935.39	481,753	470.54	105,714	3,064.50	819,459	139.74	37,981	20,671.70	5,365,674
			天然林	6,974.69	1,161,639	2,282.13	330,014	477.14	66,669	187.97	26,848	2,866.35	437,642	81.30	18,763	12,869.58	2,041,575
		その他	236.06		105.92		76.81	992	15.01		138.54	15		1.98		574.32	1,007
	駒ヶ根市	総数		5,141.96	1,113,801	2,517.72	505,383	118.10	23,086			1,286.40	259,207	36.00	7,720	9,100.18	1,909,197
		立木地	総数	5,063.40	1,113,801	2,442.88	505,383	117.16	23,086			1,233.74	259,207	35.90	7,720	8,893.08	1,909,197
			人工林	2,228.74	582,160	1,736.92	408,957	110.71	21,917			643.10	168,941	17.39	4,190	4,736.86	1,186,165
			天然林	2,834.66	531,641	705.96	96,426	6.45	1,169			590.64	90,266	18.51	3,530	4,156.22	723,032
その他	78.56		74.84		0.94				52.66			0.10		207.10			

第10-2表 市町村別・施業種別・資源表

(単位 面積：ha 蓄積：m3)

地域振興局	市町村名	区分		施業種別													
				皆伐		皆伐+10		皆伐・長伐		複		複択		特定広		総数	
				面積	蓄積	面積	蓄積	面積	蓄積	面積	蓄積	面積	蓄積	面積	蓄積	面積	蓄積
上伊那	辰野町	総数		5,616.82	1,413.963	2,350.53	538.688	671.15	150,612	298.75	77,727	1,913.62	464,146			10,850.87	2,645,136
		立木地	総数	5,583.89	1,413.963	2,315.31	538,688	663.16	150,612	295.77	77,727	1,877.16	464,146			10,735.29	2,645,136
			人工林	3,586.34	1,002,316	1,654.78	409,283	496.97	121,690	179.84	48,973	1,103.34	307,444			7,021.27	1,889,706
			天然林	1,997.55	411,647	660.53	129,405	166.19	28,922	115.93	28,754	773.82	156,702			3,714.02	755,430
		その他		32.93		35.22		7.99		2.98		36.46				115.58	
	箕輪町	総数		692.36	168,954	3,135.18	718,445	117.98	20,639			1,370.08	313,835	37.10	8,840	5,352.70	1,230,713
		立木地	総数	687.19	168,954	3,098.03	718,445	113.74	20,639			1,364.80	313,835	36.76	8,840	5,300.52	1,230,713
			人工林	422.95	118,724	2,278.44	592,556	98.91	18,910			792.75	212,217	21.95	5,677	3,615.00	948,084
			天然林	264.24	50,230	819.59	125,889	14.83	1,729			572.05	101,618	14.81	3,163	1,685.52	282,629
		その他		5.17		37.15		4.24				5.28		0.34		52.18	
	飯島町	総数		1,560.35	338,797	938.29	174,253	18.24	3,485			747.94	150,126			3,264.82	666,661
		立木地	総数	1,503.02	338,797	889.92	174,253	17.86	3,485			719.55	150,126			3,130.35	666,661
			人工林	826.66	212,593	491.07	122,880	17.68	3,472			387.16	97,528			1,722.57	436,473
			天然林	676.36	126,204	398.85	51,373	0.18	13			332.39	52,598			1,407.78	230,188
		その他		57.33		48.37		0.38				28.39				134.47	
	南箕輪村	総数		81.38	24,253	969.00	212,108	289.76	80,855			877.29	177,116			2,217.43	494,332
立木地		総数	80.44	24,253	959.97	212,108	283.39	80,855			854.79	177,116			2,178.59	494,332	
		人工林	52.41	17,835	855.33	201,507	229.78	69,917			523.58	136,314			1,661.10	425,573	
		天然林	28.03	6,418	104.64	10,601	53.61	10,938			331.21	40,802			517.49	68,759	
その他			0.94		9.03		6.37				22.50				38.84		
中川村	総数		3,996.40	743,643	604.61	130,496	290.39	47,330			75.54	13,364			4,966.94	934,833	
	立木地	総数	3,813.37	743,643	582.87	130,496	279.73	47,330			71.95	13,364			4,747.92	934,833	
		人工林	1,530.18	396,502	515.05	119,756	205.49	39,047			34.91	6,146			2,285.63	561,451	
		天然林	2,283.19	347,141	67.82	10,740	74.24	8,283			37.04	7,218			2,462.29	373,382	
	その他		183.03		21.74		10.66				3.59				219.02		
宮田村	総数		410.88	97,287	149.73	32,187	63.44	11,485	969.37	225,487					1,593.42	366,446	
	立木地	総数	405.71	97,287	147.78	32,187	63.06	11,485	950.40	225,487					1,566.95	366,446	
		人工林	298.09	78,411	99.64	25,373	51.47	10,365	725.58	194,919					1,174.78	309,068	
		天然林	107.62	18,876	48.14	6,814	11.59	1,120	224.82	30,568					392.17	57,378	
	その他		5.17		1.95		0.38		18.97						26.47		
上伊那計	総数		34,182.14	7,663,144	18,643.40	3,961,534	4,058.40	886,906	1,941.64	435,776	12,340.26	2,634,910	296.12	73,304	71,461.96	15,655,574	
	立木地	総数	33,582.95	7,663,144	18,309.18	3,961,534	3,950.63	885,914	1,904.68	435,776	12,052.84	2,634,895	293.70	73,304	70,093.98	15,654,567	
		人工林	18,416.61	5,009,348	13,221.52	3,200,272	3,146.40	767,071	1,375.96	349,606	6,549.34	1,748,049	179.08	47,848	42,888.91	11,122,194	
		天然林	15,166.34	2,653,796	5,087.66	761,262	804.23	118,843	528.72	86,170	5,503.50	886,846	114.62	25,456	27,205.07	4,532,373	
	その他		599.19		334.22		107.77	992	36.96		287.42	15	2.42		1,367.98	1,007	
南信州	飯田市	総数				28,780.30	5,336,272	6,810.62	1,051,699	3,324.64	606,782	1,417.70	168,924			40,333.26	7,163,677
		立木地	総数			28,047.23	5,336,272	6,652.94	1,051,699	3,151.31	606,782	1,176.94	168,924			39,028.42	7,163,677
			人工林			12,610.06	3,248,706	2,523.26	561,721	1,038.18	267,894	275.01	56,284			16,446.51	4,134,605
			天然林			15,437.17	2,087,566	4,129.68	489,978	2,113.13	338,888	901.93	112,640			22,581.91	3,029,072
		その他				733.07		157.68		173.33		240.76				1,304.84	
	松川町	総数		1,537.56	310,010	1,359.06	288,291			820.36	150,833					3,716.98	749,134
		立木地	総数	1,476.61	310,010	1,310.84	288,291			792.94	150,833					3,580.39	749,134
			人工林	469.84	122,440	788.04	200,091			242.55	58,127					1,500.43	380,658
			天然林	1,006.77	187,570	522.80	88,200			550.39	92,706					2,079.96	368,476
		その他		60.95		48.22				27.42						136.59	

第10-2表 市町村別・施業種別・資源表

(単位 面積：ha 蓄積：m3)

地域振興局	市町村名	区分		施業種別													
				皆伐		皆伐+10		皆伐・長伐		複		複択		特定広		総数	
				面積	蓄積	面積	蓄積	面積	蓄積	面積	蓄積	面積	蓄積	面積	蓄積	面積	蓄積
南信州	高森町	総数		359.11	67,731	1,070.77	217,008	1,060.16	243,201	1.45	276					2,491.49	528,216
		立木地	総数	331.62	67,731	1,037.22	217,008	1,048.82	243,201	0.95	276					2,418.61	528,216
			人工林	148.02	34,843	620.49	157,940	650.13	160,591	0.39	127					1,419.03	353,501
			天然林	183.60	32,888	416.73	59,068	398.69	82,610	0.56	149					999.58	174,715
		その他		27.49		33.55		11.34		0.50						72.88	
	阿南町	総数		50.46	12,188	9,420.17	1,809,105	699.01	129,205							10,169.64	1,950,498
		立木地	総数	41.47	12,188	9,252.80	1,809,105	687.47	129,205							9,981.74	1,950,498
			人工林	38.88	11,917	4,130.37	1,111,229	515.21	110,689							4,684.46	1,233,835
			天然林	2.59	271	5,122.43	697,876	172.26	18,516							5,297.28	716,663
		その他		8.99		167.37		11.54								187.90	
	阿智村	総数				16,533.21	3,107,980	806.00	140,541							17,339.21	3,248,521
		立木地	総数			15,984.75	3,107,980	775.18	140,541							16,759.93	3,248,521
			人工林			8,372.36	2,163,925	600.02	121,691							8,972.38	2,285,616
			天然林			7,612.39	944,055	175.16	18,850							7,787.55	962,905
		その他			548.46		30.82								579.28		
	平谷村	総数		144.60	33,872	6,996.40	1,193,927	260.41	46,339							7,401.41	1,274,138
立木地		総数	133.09	33,872	6,677.88	1,192,643	243.04	46,339							7,054.01	1,272,854	
		人工林	133.09	33,872	3,257.35	814,640	226.50	44,749							3,616.94	893,261	
		天然林			3,420.53	378,003	16.54	1,590							3,437.07	379,593	
その他			11.51		318.52	1,284	17.37							347.40	1,284		
根羽村	総数		0.65	248	7,289.13	2,096,881	528.52	120,250	619.62	96,279					8,437.92	2,313,658	
	立木地	総数	0.65	248	7,202.43	2,096,881	517.47	120,250	613.58	96,279					8,334.13	2,313,658	
		人工林	0.65	248	5,604.53	1,897,020	445.78	110,500	113.94	32,205					6,164.90	2,039,973	
		天然林			1,597.90	199,861	71.69	9,750	499.64	64,074					2,169.23	273,685	
	その他			86.70		11.05		6.04						103.79			
下條村	総数				2,044.70	383,036	107.81	17,234	171.75	34,853					2,324.26	435,123	
	立木地	総数			1,988.75	383,036	95.28	17,234	169.69	34,853					2,253.72	435,123	
		人工林			787.35	206,088	64.83	14,051	128.23	29,850					980.41	249,989	
		天然林			1,201.40	176,948	30.45	3,183	41.46	5,003					1,273.31	185,134	
	その他			55.95		12.53		2.06						70.54			
売木村	総数				3,308.00	759,997	162.16	30,125	334.78	76,263					3,804.94	866,385	
	立木地	総数			3,274.83	759,997	156.76	30,125	332.42	76,263					3,764.01	866,385	
		人工林			2,391.24	633,764	150.96	29,435	207.20	56,835					2,749.40	720,034	
		天然林			883.59	126,233	5.80	690	125.22	19,428					1,014.61	146,351	
	その他			33.17		5.40		2.36						40.93			
天龍村	総数		29.15	7,231	8,478.06	1,868,996	580.72	106,058	1,136.45	264,072					10,224.38	2,246,357	
	立木地	総数	28.70	7,231	8,251.89	1,868,996	567.05	106,058	1,113.59	264,072					9,961.23	2,246,357	
		人工林	28.62	7,223	4,045.94	1,332,568	394.23	86,431	571.21	192,440					5,040.00	1,618,662	
		天然林	0.08	8	4,205.95	536,428	172.82	19,627	542.38	71,632					4,921.23	627,695	
	その他		0.45		226.17		13.67		22.86					263.15			
泰阜村	総数		0.32	68	4,993.46	809,389	340.01	59,811	266.24	40,990					5,600.03	910,258	
	立木地	総数	0.32	68	4,931.56	809,389	329.07	59,811	261.69	40,990					5,522.64	910,258	
		人工林	0.32	68	1,448.34	350,601	226.32	48,363	61.29	14,450					1,736.27	413,482	
		天然林			3,483.22	458,788	102.75	11,448	200.40	26,540					3,786.37	496,776	
	その他			61.90		10.94		4.55						77.39			

第10-2表 市町村別・施業種別・資源表

(単位 面積：ha 蓄積：m3)

地域振興局	市町村名	区 分		施業種別													
				皆伐		皆伐+10		皆伐・長伐		複		複択		特定広		総数	
				面積	蓄積	面積	蓄積	面積	蓄積	面積	蓄積	面積	蓄積	面積	蓄積	面積	蓄積
南信州	喬木村	総 数		752.94	142,330	2,932.51	572,072	9.14	1,636	558.49	110,031					4,253.08	826,069
		立木地	総 数	715.69	142,330	2,876.49	572,072	6.71	1,636	537.58	110,031					4,136.47	826,069
			人工林	286.34	69,779	1,447.87	363,859	6.07	1,534	272.68	68,376					2,012.96	503,548
			天然林	429.35	72,551	1,428.62	208,213	0.64	102	264.90	41,655					2,123.51	322,521
		その他	37.25		56.02		2.43		20.91							116.61	
	豊丘村	総 数		180.69	43,301	4,226.54	854,340	84.59	15,793	460.78	90,278					4,952.60	1,003,712
		立木地	総 数	179.03	43,301	4,122.07	854,340	83.79	15,793	444.13	90,278					4,829.02	1,003,712
			人工林	110.86	28,771	1,787.54	467,596	47.01	9,744	144.24	37,909					2,089.65	544,020
			天然林	68.17	14,530	2,334.53	386,744	36.78	6,049	299.89	52,369					2,739.37	459,692
		その他	1.66		104.47		0.80		16.65							123.58	
	大鹿村	総 数		1,055.10	232,915	11,583.12	2,145,228	2,562.99	520,114	262.67	50,233					15,463.88	2,948,490
		立木地	総 数	996.22	232,915	11,038.86	2,145,228	2,439.80	520,114	252.33	50,233					14,727.21	2,948,490
			人工林	785.77	207,623	5,242.08	1,390,577	1,545.55	403,383	112.28	31,046					7,685.58	2,032,629
			天然林	210.45	25,292	5,796.78	754,651	894.25	116,731	140.05	19,187					7,041.63	915,861
		その他	58.88		544.26		123.19		10.34							736.67	
南信州計	総 数		4,110.58	849,894	109,015.43	21,442,522	14,012.14	2,482,006	7,957.23	1,520,890	1,417.70	168,924			136,513.08	26,464,236	
	立木地	総 数	3,903.40	849,894	105,997.60	21,441,238	13,603.38	2,482,006	7,670.21	1,520,890	1,176.94	168,924			132,351.53	26,462,952	
		人工林	2,002.39	516,784	52,533.56	14,338,604	7,395.87	1,702,882	2,892.19	789,259	275.01	56,284			65,099.02	17,403,813	
		天然林	1,901.01	333,110	53,464.04	7,102,634	6,207.51	779,124	4,778.02	731,631	901.93	112,640			67,252.51	9,059,139	
	その他	207.18		3,017.83	1,284	408.76		287.02		240.76					4,161.55	1,284	
計画区計	総 数		44,386.94	9,677,118	137,389.59	27,268,202	23,580.35	4,686,552	29,225.35	5,991,744	14,905.32	3,003,222	296.12	73,304	249,783.67	50,700,142	
	立木地	総 数	43,268.01	9,677,118	133,659.46	27,266,689	22,905.41	4,685,560	27,547.54	5,991,744	14,297.77	3,003,207	293.70	73,304	241,971.89	50,697,622	
		人工林	23,240.36	6,284,872	70,433.15	18,742,514	13,584.81	3,354,229	15,082.95	4,023,561	7,363.55	1,931,553	179.08	47,848	129,883.90	34,384,577	
		天然林	20,027.65	3,392,246	63,226.31	8,524,175	9,320.60	1,331,331	12,464.59	1,968,183	6,934.22	1,071,654	114.62	25,456	112,087.99	16,313,045	
	その他	1,118.93		3,730.13	1,513	674.94	992	1,677.81		607.55	15	2.42			7,811.78	2,520	

第10-2表 市町村別・施業種別・資源表

(単位 面積：ha 蓄積：m3)

地域 振興局	市町村名	区 分		施業種別													
				皆伐		皆伐+10		皆伐・長伐		複		複択		特定広		総数	
				面積	蓄積	面積	蓄積	面積	蓄積	面積	蓄積	面積	蓄積	面積	蓄積	面積	蓄積
木 曾	上松町	総 数		1.52	164	2,057.46	355,362	2,871.29	484,670			27.96	4,649			4,958.23	844,845
		立木地	総 数	1.52	164	2,051.84	355,362	2,841.54	484,670			26.42	4,649			4,921.32	844,845
			人工林	0.09	28	725.43	175,342	904.44	233,474			9.18	2,512			1,639.14	411,356
			天然林	1.43	136	1,326.41	180,020	1,937.10	251,196			17.24	2,137			3,282.18	433,489
		その他				5.62		29.75				1.54				36.91	
	南木曾町	総 数		227.36	55,646	283.69	67,257	5,185.14	1,049,213	142.99	29,376	275.79	57,624			6,114.97	1,259,116
		立木地	総 数	209.37	55,646	282.63	67,257	5,094.93	1,049,213	142.01	29,376	272.36	57,624			6,001.30	1,259,116
			人工林	152.95	47,004	190.95	55,496	2,698.04	732,909	66.70	20,037	145.87	41,465			3,254.51	896,911
			天然林	56.42	8,642	91.68	11,761	2,396.89	316,304	75.31	9,339	126.49	16,159			2,746.79	362,205
		その他		17.99		1.06		90.21		0.98		3.43				113.67	
	木祖村	総 数		7.19	1,073	995.73	223,179	3,884.23	912,057			94.78	20,216			4,981.93	1,156,525
		立木地	総 数	6.22	1,073	991.38	223,179	3,869.97	912,057			94.14	20,216			4,961.71	1,156,525
			人工林	3.92	849	666.26	177,297	2,779.04	754,300			48.19	14,190			3,497.41	946,636
			天然林	2.30	224	325.12	45,882	1,090.93	157,757			45.95	6,026			1,464.30	209,889
		その他		0.97		4.35		14.26				0.64				20.22	
王滝村	総 数		1,127.41	214,843	166.54	32,611	2,307.54	434,123	222.03	32,572	40.26	6,622			3,863.78	720,771	
	立木地	総 数	1,123.25	214,843	166.29	32,611	2,302.16	434,123	217.82	32,572	39.55	6,622			3,849.07	720,771	
		人工林	504.32	133,259	97.14	24,172	1,021.52	265,636	43.77	12,095	10.36	2,326			1,677.11	437,488	
		天然林	618.93	81,584	69.15	8,439	1,280.64	168,487	174.05	20,477	29.19	4,296			2,171.96	283,283	
	その他		4.16		0.25		5.38		4.21		0.71				14.71		
大桑村	総 数		949.84	189,320	164.37	32,278	3,297.16	629,718	12.17	3,863	446.34	84,453			4,869.88	939,632	
	立木地	総 数	921.69	189,320	144.99	32,278	3,257.97	629,718	12.17	3,863	441.22	84,453			4,778.04	939,632	
		人工林	470.65	127,350	95.65	26,336	1,807.97	445,104	12.09	3,855	217.14	55,058			2,603.50	657,703	
		天然林	451.04	61,970	49.34	5,942	1,450.00	184,614	0.08	8	224.08	29,395			2,174.54	281,929	
	その他		28.15		19.38		39.19				5.12				91.84		
木曾町	総 数		2,971.10	542,140	4,118.01	695,093	23,078.95	4,638,746			8.69	1,124			30,176.75	5,877,103	
	立木地	総 数	2,956.72	542,140	4,104.86	695,093	22,932.41	4,638,740			7.25	1,124			30,001.24	5,877,097	
		人工林	972.18	267,532	1,475.01	382,968	11,272.08	2,988,347			0.99	251			13,720.26	3,639,098	
		天然林	1,984.54	274,608	2,629.85	312,125	11,660.33	1,650,393			6.26	873			16,280.98	2,237,999	
	その他		14.38		13.15		146.54	6			1.44				175.51	6	
木曾計	総 数		5,284.42	1,003,186	7,785.80	1,405,780	40,624.31	8,148,527	377.19	65,811	893.82	174,688			54,965.54	10,797,992	
	立木地	総 数	5,218.77	1,003,186	7,741.99	1,405,780	40,298.98	8,148,521	372.00	65,811	880.94	174,688			54,512.68	10,797,986	
		人工林	2,104.11	576,022	3,250.44	841,611	20,483.09	5,419,770	122.56	35,987	431.73	115,802			26,391.93	6,989,192	
		天然林	3,114.66	427,164	4,491.55	564,169	19,815.89	2,728,751	249.44	29,824	449.21	58,886			28,120.75	3,808,794	
	その他		65.65		43.81		325.33	6	5.19		12.88				452.86	6	
計 画 区 計	総 数		5,284.42	1,003,186	7,785.80	1,405,780	40,624.31	8,148,527	377.19	65,811	893.82	174,688			54,965.54	10,797,992	
	立木地	総 数	5,218.77	1,003,186	7,741.99	1,405,780	40,298.98	8,148,521	372.00	65,811	880.94	174,688			54,512.68	10,797,986	
		人工林	2,104.11	576,022	3,250.44	841,611	20,483.09	5,419,770	122.56	35,987	431.73	115,802			26,391.93	6,989,192	
		天然林	3,114.66	427,164	4,491.55	564,169	19,815.89	2,728,751	249.44	29,824	449.21	58,886			28,120.75	3,808,794	
	その他		65.65		43.81		325.33	6	5.19		12.88				452.86	6	

第10-2表 市町村別・施業種別・資源表

(単位 面積：ha 蓄積：m3)

地域振興局	市町村名	区分		施業種別													
				皆伐		皆伐+10		皆伐・長伐		複		複択		特定広		総数	
				面積	蓄積	面積	蓄積	面積	蓄積	面積	蓄積	面積	蓄積	面積	蓄積	面積	蓄積
松本市	松本市	総数		7,016.91	1,316.175	17,836.58	3,043.891	13,412.85	2,334.287	5.77	396					38,272.11	6,694.749
		立木地	総数	6,811.54	1,316.175	17,467.02	3,043.891	13,082.64	2,334.247	5.77	396					37,366.97	6,694.709
			人工林	3,992.71	961.517	9,165.65	2,030.900	6,353.62	1,464.515	5.57	375					19,517.55	4,457.307
			天然林	2,818.83	354.658	8,301.37	1,012.991	6,729.02	869.732	0.20	21					17,849.42	2,237.402
		その他		205.37		369.56		330.21	40							905.14	40
	塩尻市	総数		163.97	45.723	10,004.89	2,059.770	5,663.91	1,176.677							15,832.77	3,282.170
		立木地	総数	160.65	45.723	9,837.38	2,059.770	5,577.13	1,176.677							15,575.16	3,282.170
			人工林	145.94	43.944	6,035.29	1,421.562	3,304.98	871.491							9,486.21	2,336.997
			天然林	14.71	1,779	3,802.09	638.208	2,272.15	305.186							6,088.95	945.173
		その他		3.32		167.51		86.78								257.61	
	安曇野市	総数		3,288.65	530.253	3,751.95	746.678	2,483.12	400.698			949.89	140.779			10,473.61	1,818.408
		立木地	総数	3,187.96	530.253	3,687.73	746.678	2,435.59	400.698			899.42	140.779			10,210.70	1,818.408
			人工林	924.33	233.640	1,970.01	488.378	1,002.85	219.042			295.66	66.464			4,192.85	1,007.524
			天然林	2,263.63	296.613	1,717.72	258.300	1,432.74	181.656			603.76	74.315			6,017.85	810.884
		その他		100.69		64.22		47.53				50.47				262.91	
麻績村	総数		321.64	61.203	959.08	212.703	1,029.73	202.901			18.39	2,669			2,328.84	479.476	
	立木地	総数	316.11	61.203	952.11	212.703	1,004.68	202.901			18.39	2,669			2,291.29	479.476	
		人工林	105.78	26.616	477.83	138.900	488.94	127.070			6.39	1,310			1,078.94	293.896	
		天然林	210.33	34.587	474.28	73.803	515.74	75.831			12.00	1,359			1,212.35	185.580	
	その他		5.53		6.97		25.05								37.55		
生坂村	総数		529.24	68.674	12.28	1,794	2,511.41	331,613	7.44	732					3,060.37	402.813	
	立木地	総数	490.41	68.674	12.28	1,794	2,219.59	331,613	5.92	732					2,728.20	402.813	
		人工林	57.11	18,920			361.95	112,751	0.98	244					420.04	131,915	
		天然林	433.30	49,754	12.28	1,794	1,857.64	218,862	4.94	488					2,308.16	270,898	
	その他		38.83				291.82		1.52						332.17		
山形村	総数		758.26	200.642	461.73	118.017					54.62	15.108			1,274.61	333.767	
	立木地	総数	751.22	200.642	459.67	118.017					53.40	15.108			1,264.29	333.767	
		人工林	459.56	138,987	375.78	103,771					47.44	14,092			882.78	256,850	
		天然林	291.66	61,655	83.89	14,246					5.96	1,016			381.51	76,917	
	その他		7.04		2.06						1.22				10.32		
朝日村	総数		807.86	170.709	5,142.96	1,044,814	10.84	1,575	109.44	22,517	13.67	2,069			6,084.77	1,241,684	
	立木地	総数	803.07	170,709	5,094.45	1,044,523	10.84	1,575	109.31	22,517	12.28	2,069			6,029.95	1,241,393	
		人工林	454.18	119,255	3,780.61	869,474	5.21	810	77.06	18,596	3.94	1,024			4,321.00	1,009,159	
		天然林	348.89	51,454	1,313.84	175,049	5.63	765	32.25	3,921	8.34	1,045			1,708.95	232,234	
	その他		4.79		48.51	291			0.13		1.39				54.82	291	
筑北村	総数		3,073.45	552,528	3,132.86	516,765	2,049.88	292,453							8,256.19	1,361,746	
	立木地	総数	3,002.06	552,528	3,059.81	516,765	1,814.67	292,453							7,876.54	1,361,746	
		人工林	1,180.48	291,763	1,253.28	304,902	770.18	159,900							3,203.94	756,565	
		天然林	1,821.58	260,765	1,806.53	211,863	1,044.49	132,553							4,672.60	605,181	
	その他		71.39		73.05		235.21								379.65		
松本計	総数		15,959.98	2,945,907	41,302.33	7,744,432	27,161.74	4,740,204	122.65	23,645	1,036.57	160,625			85,583.27	15,614,813	
	立木地	総数	15,523.02	2,945,907	40,570.45	7,744,141	26,145.14	4,740,164	121.00	23,645	983.49	160,625			83,343.10	15,614,482	
		人工林	7,320.09	1,834,642	23,058.45	5,357,887	12,287.73	2,955,579	83.61	19,215	353.43	82,890			43,103.31	10,250,213	
		天然林	8,202.93	1,111,265	17,512.00	2,386,254	13,857.41	1,784,585	37.39	4,430	630.06	77,735			40,239.79	5,364,269	
	その他		436.96		731.88	291	1,016.60	40	1.65		53.08				2,240.17	331	

第10-2表 市町村別・施業種別・資源表

(単位 面積：ha 蓄積：m3)

地域振興局	市町村名	区分		施業種別													
				皆伐		皆伐+10		皆伐・長伐		複		複択		特定広		総数	
				面積	蓄積	面積	蓄積	面積	蓄積	面積	蓄積	面積	蓄積	面積	蓄積	面積	蓄積
北アルプス	大町市	総数		603.14	109,830	6,835.39	1,116,195	11,774.42	1,872,772							19,212.95	3,098,797
		立木地	総数	601.06	109,830	6,785.78	1,116,195	11,696.79	1,872,772							19,083.63	3,098,797
			人工林	231.75	74,042	2,646.84	667,281	4,405.80	1,056,075							7,284.39	1,797,398
			天然林	369.31	35,788	4,138.94	448,914	7,290.99	816,697							11,799.24	1,301,399
		その他		2.08		49.61		77.63								129.32	
	池田町	総数		988.51	163,930	14.86	2,310	7.32	1,121	1,136.45	191,182					2,147.14	358,543
		立木地	総数	974.71	163,930	14.86	2,310	7.32	1,121	1,131.49	191,182					2,128.38	358,543
			人工林	368.00	90,890	4.48	855	6.96	1,063	381.16	98,228					760.60	191,036
			天然林	606.71	73,040	10.38	1,455	0.36	58	750.33	92,954					1,367.78	167,507
		その他		13.80						4.96						18.76	
	松川村	総数		927.86	155,063	96.99	13,070	526.73	91,189	123.01	26,438	13.68	2,640			1,688.27	288,400
		立木地	総数	917.68	155,063	85.65	13,070	525.19	91,189	121.69	26,438	13.68	2,640			1,663.89	288,400
人工林			257.84	52,378	52.93	6,123	178.76	42,909	48.29	12,899	2.20	275			540.02	114,584	
天然林			659.84	102,685	32.72	6,947	346.43	48,280	73.40	13,539	11.48	2,365			1,123.87	173,816	
その他		10.18		11.34		1.54		1.32						24.38			
白馬村	総数		6,257.19	961,932	1,347.36	175,808	2,692.48	142,522	141.21	33,857	181.93	13,725			10,620.17	1,327,844	
	立木地	総数	6,182.06	961,932	1,344.24	175,808	1,192.85	142,522	140.56	33,857	161.94	13,725			9,021.65	1,327,844	
		人工林	1,563.49	487,879	351.11	82,345	151.56	42,136	86.29	28,212					2,152.45	640,572	
		天然林	4,618.57	474,053	993.13	93,463	1,041.29	100,386	54.27	5,645	161.94	13,725			6,869.20	687,272	
	その他		75.13		3.12		1,499.63		0.65		19.99				1,598.52		
小谷村	総数		6,536.32	984,053	3,256.02	455,898	6,646.22	1,020,210							16,438.56	2,460,161	
	立木地	総数	6,397.39	984,053	3,194.12	455,898	6,306.65	995,739							15,898.16	2,435,690	
		人工林	1,184.80	445,682	649.52	192,110	1,307.87	486,161							3,142.19	1,123,953	
		天然林	5,212.59	538,371	2,544.60	263,788	4,998.78	509,578							12,755.97	1,311,737	
	その他		138.93		61.90		339.57	24,471							540.40	24,471	
北アルプス計	総数		15,313.02	2,374,808	11,550.62	1,763,281	21,647.17	3,127,814	1,400.67	251,477	195.61	16,365			50,107.09	7,533,745	
	立木地	総数	15,072.90	2,374,808	11,424.65	1,763,281	19,728.80	3,103,343	1,393.74	251,477	175.62	16,365			47,795.71	7,509,274	
		人工林	3,605.88	1,150,871	3,704.88	948,714	6,050.95	1,628,344	515.74	139,339	2.20	275			13,879.65	3,867,543	
		天然林	11,467.02	1,223,937	7,719.77	814,567	13,677.85	1,474,999	878.00	112,138	173.42	16,090			33,916.06	3,641,731	
	その他		240.12		125.97		1,918.37	24,471	6.93		19.99				2,311.38	24,471	
計画区計	総数		31,273.00	5,320,715	52,852.95	9,507,713	48,808.91	7,868,018	1,523.32	275,122	1,232.18	176,990			135,690.36	23,148,558	
	立木地	総数	30,595.92	5,320,715	51,995.10	9,507,422	45,873.94	7,843,507	1,514.74	275,122	1,159.11	176,990			131,138.81	23,123,756	
		人工林	10,925.97	2,985,513	26,763.33	6,306,601	18,338.68	4,583,923	599.35	158,554	355.63	83,165			56,982.96	14,117,756	
		天然林	19,669.95	2,335,202	25,231.77	3,200,821	27,535.26	3,259,584	915.39	116,568	803.48	93,825			74,155.85	9,006,000	
	その他		677.08		857.85	291	2,934.97	24,511	8.58		73.07				4,551.55	24,802	

第10-2表 市町村別・施業種別・資源表

(単位 面積：ha 蓄積：m3)

地域振興局	市町村名	区分		施業種別													
				皆伐		皆伐+10		皆伐・長伐		複		複択		特定広		総数	
				面積	蓄積	面積	蓄積	面積	蓄積	面積	蓄積	面積	蓄積	面積	蓄積	面積	蓄積
長野市	長野市	総数		1.09	247	37,759.44	8,949,405	3,649.25	788,149							41,409.78	9,737,801
		立木地	総数	0.81	247	36,490.11	8,949,405	3,473.84	788,149							39,964.76	9,737,801
			人工林	0.46	218	16,936.92	6,472,940	1,439.12	544,960							18,376.50	7,018,118
			天然林	0.35	29	19,553.19	2,476,465	2,034.72	243,189							21,588.26	2,719,683
		その他	0.28		1,269.33		175.41									1,445.02	
	須坂市	総数		335.19	101,637	1,591.23	352,596	389.49	85,932	5,974.08	1,642,790	44.81	4,945			8,334.80	2,187,900
		立木地	総数	313.94	101,637	1,470.74	352,596	371.04	83,996	5,665.34	1,642,689	32.93	4,945			7,853.99	2,185,863
			人工林	210.31	87,429	717.74	256,752	180.30	57,738	3,498.44	1,372,063	1.66	38			4,608.45	1,774,020
			天然林	103.63	14,208	753.00	95,844	190.74	26,258	2,166.90	270,626	31.27	4,907			3,245.54	411,843
		その他	21.25		120.49		18.45	1,936	308.74	101	11.88					480.81	2,037
	千曲市	総数		1,076.91	298,422	2,986.39	684,617	1,196.88	250,954	1,658.39	316,720					6,918.57	1,550,713
		立木地	総数	1,052.27	298,422	2,935.77	684,617	1,159.03	250,954	1,602.61	316,720					6,749.68	1,550,713
			人工林	860.04	266,775	1,704.59	508,302	452.52	143,726	561.57	170,175					3,578.72	1,088,978
			天然林	192.23	31,647	1,231.18	176,315	706.51	107,228	1,041.04	146,545					3,170.96	461,735
		その他	24.64		50.62		37.85		55.78							168.89	
	坂城町	総数		1,851.86	383,987	1,104.65	265,323	32.88	7,419	607.41	139,263					3,596.80	795,992
立木地		総数	1,822.58	383,776	1,068.53	264,935	30.82	7,199	600.15	139,263					3,522.08	795,173	
		人工林	634.65	201,580	624.15	194,466	23.99	5,874	254.10	82,297					1,536.89	484,217	
		天然林	1,187.93	182,196	444.38	70,469	6.83	1,325	346.05	56,966					1,985.19	310,956	
その他		29.28	211	36.12	388	2.06	220	7.26						74.72	819		
小布施町	総数		17.66	1,987					236.62	42,166					254.28	44,153	
	立木地	総数	12.71	1,987					219.87	42,166					232.58	44,153	
		人工林	0.60	223					58.84	23,791					59.44	24,014	
		天然林	12.11	1,764					161.03	18,375					173.14	20,139	
	その他	4.95						16.75						21.70			
高山村	総数		359.91	89,993	4,958.98	1,051,832	1,078.74	326,419	396.33	57,078	758.62	111,155			7,552.58	1,636,477	
	立木地	総数	326.30	89,993	4,537.23	1,051,832	1,067.98	326,419	361.29	57,078	631.09	111,155			6,923.89	1,636,477	
		人工林	269.83	82,576	2,228.44	782,971	663.52	276,966	84.80	28,393	137.87	58,016			3,384.46	1,228,922	
		天然林	56.47	7,417	2,308.79	268,861	404.46	49,453	276.49	28,685	493.22	53,139			3,539.43	407,555	
	その他	33.61		421.75		10.76		35.04		127.53				628.69			
信濃町	総数		4,498.12	1,084,884	366.08	80,392			46.80	7,662	344.22	79,990			5,255.22	1,252,928	
	立木地	総数	4,429.28	1,084,884	357.94	80,392			46.80	7,662	340.63	79,990			5,174.65	1,252,928	
		人工林	2,078.19	798,638	142.29	56,224			4.00	1,531	119.96	53,079			2,344.44	909,472	
		天然林	2,351.09	286,246	215.65	24,168			42.80	6,131	220.67	26,911			2,830.21	343,456	
	その他	68.84		8.14						3.59				80.57			
小川村	総数		255.83	78,550	1,257.40	251,721	2,741.29	658,722							4,254.52	988,993	
	立木地	総数	252.15	78,550	1,238.61	251,721	2,677.21	658,722							4,167.97	988,993	
		人工林	131.39	64,250	322.28	144,702	1,064.90	473,020							1,518.57	681,972	
		天然林	120.76	14,300	916.33	107,019	1,612.31	185,702							2,649.40	307,021	
	その他	3.68		18.79		64.08								86.55			
飯綱町	総数		2,521.42	610,193	136.29	38,199	516.89	120,760	431.07	104,231					3,605.67	873,383	
	立木地	総数	2,507.34	610,193	134.68	38,199	513.41	120,760	429.54	104,231					3,584.97	873,383	
		人工林	1,165.86	451,153	80.99	31,891	214.94	82,828	238.43	81,253					1,700.22	647,125	
		天然林	1,341.48	159,040	53.69	6,308	298.47	37,932	191.11	22,978					1,884.75	226,258	
	その他	14.08		1.61		3.48		1.53						20.70			

第10-2表 市町村別・施業種別・資源表

(単位 面積：ha 蓄積：m3)

地域振興局	市町村名	区分		施業種別													
				皆伐		皆伐+10		皆伐・長伐		複		複択		特定広		総数	
				面積	蓄積	面積	蓄積	面積	蓄積	面積	蓄積	面積	蓄積	面積	蓄積	面積	蓄積
長野	長野計	総数		10,917.99	2,649.900	50,160.46	11,674.085	9,605.42	2,238.355	9,350.70	2,309.910	1,147.65	196.090		81,182.22	19,068.340	
		立木地	総数	10,717.38	2,649.689	48,233.61	11,673.697	9,293.33	2,236.199	8,925.60	2,309.809	1,004.65	196.090		78,174.57	19,065.484	
			人工林	5,351.33	1,952.842	22,757.40	8,448.248	4,039.29	1,585.112	4,700.18	1,759.503	259.49	111.133		37,107.69	13,856.838	
			天然林	5,366.05	696.847	25,476.21	3,225.449	5,254.04	651.087	4,225.42	550.306	745.16	84.957		41,066.88	5,208.646	
		その他		200.61	211	1,926.85	388	312.09	2,156	425.10	101	143.00			3,007.65	2,856	
北信	中野市	総数		1,612.08	448.654	1,924.40	562.870	808.40	210.556	237.65	52.826			4,582.53	1,274.906		
		立木地	総数	1,582.68	448.654	1,915.52	562.870	794.11	210.556	220.11	52.826			4,512.42	1,274.906		
			人工林	830.36	361.746	1,125.54	466.221	381.73	164.685	97.45	38.978			2,435.08	1,031.630		
			天然林	752.32	86.908	789.98	96.649	412.38	45.871	122.66	13.848			2,077.34	243.276		
		その他		29.40		8.88		14.29		17.54					70.11		
	飯山市	総数		1,850.89	488.887	5,055.67	986.387	2,675.46	623.457	159.02	29.435				9,741.04	2,128.166	
		立木地	総数	1,832.75	488.887	5,004.40	986.387	2,602.16	623.457	158.24	29.435				9,597.55	2,128.166	
			人工林	807.77	363.887	1,228.58	559.135	952.97	437.773	31.27	13.825				3,020.59	1,374.620	
			天然林	1,024.98	125.000	3,775.82	427.252	1,649.19	185.684	126.97	15.610				6,576.96	753.546	
		その他		18.14		51.27		73.30		0.78					143.49		
山ノ内町	総数		365.34	127.468	11,685.67	2,180.000	4,426.44	724.144	1,384.15	187.644				17,861.60	3,219.256		
	立木地	総数	355.25	127.468	11,525.59	2,180.000	4,278.75	724.012	1,289.34	183.180				17,448.93	3,214.660		
		人工林	232.98	110.601	2,583.98	1,246.283	673.28	296.162	64.22	19.898				3,554.46	1,672.944		
		天然林	122.27	16.867	8,941.61	933.717	3,605.47	427.850	1,225.12	163.282				13,894.47	1,541.716		
	その他		10.09		160.08		147.69	132	94.81	4.464				412.67	4,596		
木島平村	総数		280.17	80.163	1,531.12	444.319	734.80	215.046						2,546.09	739.528		
	立木地	総数	279.21	80.163	1,513.13	444.319	731.30	215.046						2,523.64	739.528		
		人工林	149.59	65.356	900.92	374.061	415.14	177.389						1,465.65	616.806		
		天然林	129.62	14.807	612.21	70.258	316.16	37.657						1,057.99	122.722		
	その他		0.96		17.99		3.50							22.45			
野沢温泉村	総数		245.45	59.481	1,959.09	514.041	861.61	227.565	111.43	16.309				3,177.58	817.396		
	立木地	総数	241.88	59.481	1,947.24	514.041	854.49	227.565	109.41	16.309				3,153.02	817.396		
		人工林	87.37	42.326	794.79	377.409	413.11	177.424	5.20	2.062				1,300.47	599.221		
		天然林	154.51	17.155	1,152.45	136.632	441.38	50.141	104.21	14.247				1,852.55	218.175		
	その他		3.57		11.85		7.12		2.02					24.56			
栄村	総数		383.99	83.946	6,874.68	1,600.638	4,034.86	656.551						11,293.53	2,341.135		
	立木地	総数	377.54	83.946	6,817.54	1,600.638	3,815.30	656.551						11,010.38	2,341.135		
		人工林	110.39	52.192	2,711.70	1,154.286	871.88	354.350						3,693.97	1,560.828		
		天然林	267.15	31.754	4,105.84	446.352	2,943.42	302.201						7,316.41	780.307		
	その他		6.45		57.14		219.56							283.15			
北信計	総数		4,737.92	1,288.599	29,030.63	6,288.255	13,541.57	2,657.319	1,892.25	286.214				49,202.37	10,520.387		
	立木地	総数	4,669.31	1,288.599	28,723.42	6,288.255	13,076.11	2,657.187	1,777.10	281.750				48,245.94	10,515.791		
		人工林	2,218.46	996.108	9,345.51	4,177.395	3,708.11	1,607.783	198.14	74.763				15,470.22	6,856.049		
		天然林	2,450.85	292.491	19,377.91	2,110.860	9,368.00	1,049.404	1,578.96	206.987				32,775.72	3,659.742		
	その他		68.61		307.21		465.46	132	115.15	4.464				956.43	4,596		
計画区計	総数		15,655.91	3,938.499	79,191.09	17,962.340	23,146.99	4,895.674	11,242.95	2,596.124	1,147.65	196.090		130,384.59	29,588.727		
	立木地	総数	15,386.69	3,938.288	76,957.03	17,961.952	22,369.44	4,893.386	10,702.70	2,591.559	1,004.65	196.090		126,420.51	29,581.275		
		人工林	7,569.79	2,948.950	32,102.91	12,625.643	7,747.40	3,192.895	4,898.32	1,834.266	259.49	111.133		52,577.91	20,712.887		
		天然林	7,816.90	989.338	44,854.12	5,336.309	14,622.04	1,700.491	5,804.38	757.293	745.16	84.957		73,842.60	8,868.388		
	その他		269.22	211	2,234.06	388	777.55	2,288	540.25	4,565	143.00			3,964.08	7,452		

第10-2表 市町村別・施業種別・資源表

(単位 面積：ha 蓄積：m3)

	区 分	施業種別													
		皆伐		皆伐+10		皆伐・長伐		複		複択		特定広		総数	
		面積	蓄積	面積	蓄積	面積	蓄積	面積	蓄積	面積	蓄積	面積	蓄積	面積	蓄積
県 計	総 数	127,311.11	27,215,528	346,688.74	72,711,680	148,704.39	28,487,953	44,950.69	9,552,161	19,877.76	3,896,910	534.22	105,674	688,066.91	141,969,906
	立木地	124,469.38	27,204,814	338,090.53	72,677,986	143,537.34	28,446,260	42,645.20	9,546,650	18,914.45	3,894,489	531.51	105,674	668,188.41	141,875,873
	人工林	62,330.85	18,497,436	173,572.64	51,402,800	67,415.85	18,720,552	22,178.34	6,525,589	9,229.44	2,490,675	202.44	55,432	334,929.56	97,692,484
	天然林	62,138.53	8,707,378	164,517.89	21,275,186	76,121.49	9,725,708	20,466.86	3,021,061	9,685.01	1,403,814	329.07	50,242	333,258.85	44,183,389
	その他	2,841.73	10,714	8,598.21	33,694	5,167.05	41,693	2,305.49	5,511	963.31	2,421	2.71		19,878.50	94,033

※表中の「その他」とは、立木地以外の森林（無立木地・竹林・更新困難地）のことを示す。

※表中の「区分」とは、市町村森林整備計画において森林の施業種を指定した区分を示す。

※表中の区分「皆伐」とは、市町村森林整備計画で定める「標準伐期以上」での皆伐施業（及び皆伐後の更新）が可能な森林のことを示す。

※表中の区分「皆伐+10」とは、市町村森林整備計画で定める「標準伐期に10年を足した林齢」での皆伐施業（及び皆伐後の更新）を推進すべき森林のことを示す。

※表中の区分「皆伐・長伐」とは、市町村森林整備計画で定める長伐期施業（標準伐期齢のおおむね2倍以上に相当する林齢を超える林齢において主伐を行う森林施業）での皆伐施業（及び皆伐後の更新）を推進すべき森林のことを示す。

※表中の区分「複」とは、市町村森林整備計画で定める「皆伐による複層林施業」（及び皆伐後の更新）を推進すべき森林のことを示す。

※表中の区分「複択」とは、市町村森林整備計画で定める「択伐による複層林施業」（及び択伐後の更新）を推進すべき森林のことを示す。

※表中の区分「特定広」とは、市町村森林整備計画で定める「特定の樹種の広葉樹を育成する」施業を推進すべき森林のことを示す。

第11表 市町村別・資源構成表（千曲川上流）

小諸市

単位 面積：ha、蓄積 成長量：m

樹種 年齢	針 葉 樹							広 葉 樹					計
	スギ	ヒノキ	サワラ	アカマツ	カラマツ	その他針	小計	クヌギ	ブナ	ナラ	その他広	小計	
1	面積		0.56		6.42		6.98			3.38		3.38	10.36
	蓄積						0					0	0
	成長						0.0					0.0	0.0
2	面積				11.69		11.69		1.11		4.68	5.79	17.48
	蓄積						0			12	59	71	71
	成長						0.0			1.6	8.4	10.0	10.0
3	面積		1.86				1.86				1.88	1.88	3.74
	蓄積		85				85				35	35	120
	成長		16.4				16.4				3.0	3.0	19.4
4	面積		0.42				0.42				6.04	6.04	6.46
	蓄積		51				51				186	186	237
	成長		5.5				5.5				12.5	12.5	18.0
5	面積		3.16			0.66	3.82				3.17	3.17	6.99
	蓄積		326			118	444				131	131	575
	成長		23.3			5.4	28.7				7.8	7.8	36.5
6	面積		5.62		0.48		6.10		1.21		12.78	13.99	20.09
	蓄積		1,582		72		1,654		61		624	685	2,339
	成長		90.1		2.5		92.6		2.5		25.1	27.6	120.2
7	面積	0.35	2.02		1.48	5.61	9.46		1.16		20.51	21.67	31.13
	蓄積	105	1,012		239	1,512	2,868		71		1,254	1,325	4,193
	成長	2.9	45.7		5.8	30.5	84.9		2.2		38.9	41.1	126.0
8	面積	0.64	4.86		9.71	24.20	39.41		1.28		10.63	11.91	51.32
	蓄積	212	1,032		1,730	5,567	8,541		91		736	827	9,368
	成長	5.0	38.3		34.7	111.6	189.6		2.7		21.7	24.4	214.0
9	面積	2.36	13.49		38.60	58.33	2.42	115.20	1.62		26.24	27.86	143.06
	蓄積	812	2,600		7,283	15,022	447	26,164	117		2,114	2,231	28,395
	成長	14.9	79.2		110.0	270.7	15.6	490.4	3.3		59.8	63.1	553.5
10	面積	0.10	0.42	0.11	24.02	48.82	73.47		3.31		15.08	18.39	91.86
	蓄積	39	105	32	5,227	14,782	20,185		301		1,278	1,579	21,764
	成長	0.6	3.1	0.9	67.0	221.1	292.7		7.8		32.8	40.6	333.3
11	面積				15.60	50.85	66.45	0.15			18.53	18.68	85.13
	蓄積				3,392	15,017	18,409	12			1,775	1,787	20,196
	成長				37.2	180.9	218.1	0.2			34.2	34.4	252.5
12	面積				27.59	88.63	116.22	1.26			27.38	28.64	144.86
	蓄積				5,847	27,443	33,290	108			2,809	2,917	36,207
	成長				52.8	250.4	303.2	2.0			54.3	56.3	359.5
13	面積	0.43	0.29		43.21	165.34	0.01	209.28	0.83		2.47	112.03	115.33
	蓄積	166	112		9,889	49,884	3	60,054	76		281	12,360	12,717
	成長	2.0	2.4		89.9	437.0	0.1	531.4	1.4		3.8	198.1	203.3
14	面積	0.34	0.44	0.06	43.01	116.52		160.37	2.08		2.93	165.41	170.42
	蓄積	131	186	12	10,158	36,920		47,407	219		337	19,080	19,636
	成長	1.2	3.3	0.2	79.1	257.3		341.1	2.9		4.1	218.2	225.2
15 以上	面積	8.25	7.64	2.26	286.14	287.60	0.23	592.12	4.01		3.72	266.27	274.00
	蓄積	3,572	3,206	605	70,454	94,409	88	172,334	434		399	32,667	33,500
	成長	2.3	4.0	2.4	233.2	321.9		563.8	3.6		2.9	197.2	203.7
計	面積	12.47	40.78	2.43	489.84	864.67	2.66	1,412.85	8.33	0.00	22.19	690.63	721.15
	蓄積	5,037	10,297	649	114,291	260,674	538	391,486	849	0	1,670	75,108	77,627
	成長	28.9	311.3	3.5	712.2	2,086.8	15.7	3,158.4	10.1	0.0	30.9	912.0	953.0
												伐跡	0.69
												未立木地	5.42
												岩生地	8.00
												崩壊地	3.16
												はげ山	
												施設敷	4.52
												林地開発	
												計	21.79
												竹 林	4.63
												更新 困難地	面積 0.87
												蓄積 102	
												成長 0.5	
												総 合 計	
												面積	2,161.29
												蓄積	469,215
												成長量	4,111.9

第11表 市町村別・資源構成表（千曲川上流）

佐久市

単位 面積：ha、蓄積 成長量：m³

年齢	樹種	針 葉 樹						広 葉 樹					計				
		スギ	ヒノキ	サワラ	アカマツ	カラマツ	その他針	小計	クスギ	ブナ	ナラ	その他広		小計	伐跡		
1	面積		1.75		0.49	149.52		151.76				20.91	20.91	172.67			
	蓄積							0					0	0			
	成長							0.0					0.0	0.0			
2	面積	0.09	3.21		0.40	78.55		82.25			2.31	56.29	58.60	140.85			
	蓄積							0			27	685	712	712			
	成長							0.0			3.8	98.0	101.8	101.8			
3	面積	0.01	8.69			6.92		15.62			0.29	23.27	23.56	39.18			
	蓄積	1	290			689		980			5	496	501	1,481			
	成長	0.2	64.8			61.1		126.1			0.5	42.1	42.6	168.7			
4	面積	0.15	7.49	0.40	0.10	25.92		34.06			7.32	21.50	28.82	62.88			
	蓄積	27	802	23	10	2,885		3,747			218	621	839	4,586			
	成長	2.2	85.0	2.6	0.8	171.5		262.1			14.9	42.3	57.2	319.3			
5	面積	0.68	13.20		2.34	7.57		23.79			3.03	27.19	30.22	54.01			
	蓄積	149	1,438		265	1,280		3,132			121	1,099	1,220	4,352			
	成長	7.6	102.1		13.6	59.0		182.3			6.6	57.3	63.9	246.2			
6	面積	2.07	25.67	0.26	3.04	15.04	0.20	46.28			14.98	84.98	99.96	146.24			
	蓄積	504	3,770	33	450	2,628	21	7,406			753	4,349	5,102	12,508			
	成長	18.1	207.8	1.8	16.6	62.3	1.1	307.7			30.4	177.4	207.8	515.5			
7	面積	2.72	111.17		5.60	144.87	0.11	264.47			9.78	219.75	229.53	494.00			
	蓄積	856	24,233		834	32,255	17	58,197			551	11,656	12,207	70,404			
	成長	24.0	1,092.7		20.9	715.2	0.8	1,853.6			17.2	359.4	376.6	2,230.2			
8	面積	6.27	84.28	0.45	13.83	106.41	1.83	213.07			19.36	116.99	136.35	349.42			
	蓄積	2,236	26,725	105	2,518	22,748	608	54,940			1,316	7,816	9,132	64,072			
	成長	51.5	990.5	3.9	50.0	484.8	23.1	1,603.8			39.4	235.4	274.8	1,878.6			
9	面積	12.47	207.34		97.15	205.61	3.96	526.53			56.05	238.22	294.27	820.80			
	蓄積	3,987	53,237		18,513	53,351	745	129,833			4,329	18,534	22,863	152,696			
	成長	75.2	1,612.4		280.6	985.8	26.0	2,980.0			119.9	515.4	635.3	3,615.3			
10	面積	13.99	69.80	0.34	204.84	451.14	1.14	741.25			31.94	171.71	203.65	944.90			
	蓄積	5,496	20,431	89	43,116	130,749	231	200,112			2,981	15,825	18,806	218,918			
	成長	82.4	591.5	2.5	561.3	1,983.0	6.9	3,227.6			75.3	399.9	475.2	3,702.8			
11	面積	53.28	53.82		360.00	851.82	3.20	1,322.12			59.72	241.07	300.79	1,622.91			
	蓄積	21,630	18,272		78,106	252,094	640	370,742			5,972	23,275	29,247	399,989	伐跡	106.41	
	成長	281.0	438.9		864.3	3,030.9	16.1	4,631.2			118.2	459.2	577.4	5,208.6	未立木地	105.76	
12	面積	86.54	8.05	0.65	544.15	1,438.78	7.56	2,085.73			87.66	362.94	450.60	2,536.33	岩石地	56.24	
	蓄積	36,503	2,767	256	124,846	458,580	1,886	624,838			8,827	34,221	43,048	667,886	崩壊地	35.58	
	成長	404.2	58.7	5.3	1,133.3	4,181.0	38.3	5,820.8			171.1	656.1	827.2	6,648.0	はげ山	0.47	
13	面積	125.88	3.04	2.33	316.03	2,377.05	16.98	2,841.31	0.29		138.84	472.37	611.50	3,452.81	施設敷	74.19	
	蓄積	55,136	1,135	816	73,726	775,479	4,559	910,851	28		15,031	52,963	68,022	978,873	林地開発		
	成長	596.6	23.2	17.1	657.5	6,870.9	89.5	8,254.8	0.5		240.6	861.7	1,102.8	9,357.6	計	378.65	
14	面積	38.67	3.07	13.47	217.73	2,110.11	18.56	2,401.61	1.67		236.85	709.70	948.22	3,349.83	竹林	15.58	
	蓄積	17,357	1,275	4,009	52,377	707,452	5,823	788,293	172		27,339	82,494	110,005	898,298	更新	面積	4.17
	成長	158.6	23.0	73.1	413.1	4,975.3	98.2	5,741.3	2.3		315.1	938.4	1,255.8	6,997.1	困難地	蓄積	342
15 以上	面積	61.02	78.32	35.32	747.85	2,260.15	231.48	3,414.14	1.49		424.58	2,161.65	2,587.72	6,001.86			
	蓄積	29,111	40,017	13,935	191,409	774,426	79,727	1,128,625	193		52,191	252,274	304,658	1,433,283			
	成長	35.3	70.0	24.6	727.2	2,602.6	192.2	3,651.9	1.2		306.1	1,169.3	1,476.6	5,128.5	総合計		
計	面積	403.84	678.90	53.22	2,513.55	10,229.46	285.02	14,163.99	3.45	0.00	1,092.71	4,928.54	6,024.70	20,188.69	面積	20,587.09	
	蓄積	172,995	194,392	19,266	586,170	3,214,616	94,257	4,281,696	393	0	119,661	506,308	626,362	4,908,058	蓄積	4,908,400	
	成長	1,736.9	5,360.6	130.9	4,739.2	26,183.4	492.2	38,643.2	4.0	0.0	1,459.1	6,011.9	7,475.0	46,118.2	成長量	46,118.2	

第11表 市町村別・資源構成表（千曲川上流）

佐久穂町

単位 面積：ha、蓄積 成長量：m

年齢級	樹種	針 葉 樹						広 葉 樹					計			
		スギ	ヒノキ	サワラ	アカマツ	カラマツ	その他針	小計	クスギ	ブナ	ナラ	その他広		小計	面積	成長量
1	面積		0.10			100.88		100.98			2.35	1.55	3.90	104.88		
	蓄積							0					0	0		
	成長							0.0					0.0	0.0		
2	面積		3.07			73.27		76.34			2.38	22.76	25.14	101.48		
	蓄積							0			31	322	353	353		
	成長							0.0			4.4	47.9	52.3	52.3		
3	面積		0.06					0.06			0.10	9.02	9.12	9.18		
	蓄積		2					2			2	208	210	212		
	成長		0.4					0.4			0.2	17.7	17.9	18.3		
4	面積		1.01			1.93		2.94			5.05	34.08	39.13	42.07		
	蓄積		80			209		289			147	1,028	1,175	1,464		
	成長		8.5			12.6		21.1			9.9	69.3	79.2	100.3		
5	面積	0.05	1.70		0.28	0.62		2.65			3.58	36.35	39.93	42.58		
	蓄積	9	184		35	99		327			162	1,572	1,734	2,061		
	成長	0.5	13.2		1.8	4.6		20.1			8.4	82.3	90.7	110.8		
6	面積	0.05	0.51		1.42	6.59		8.57			4.70	51.35	56.05	64.62		
	蓄積	12	69		185	1,323		1,589			247	2,710	2,957	4,546		
	成長	0.4	3.8		6.8	30.5		41.5			10.3	110.8	121.1	162.6		
7	面積	0.18	3.02		2.21	6.21	0.61	12.23			15.38	106.16	121.54	133.77		
	蓄積	53	1,232		341	1,445	81	3,152			962	6,444	7,406	10,558		
	成長	1.5	55.6		8.4	31.6	3.3	100.4			30.0	200.9	230.9	331.3		
8	面積	0.08	2.85		0.59	62.06	0.38	65.96			13.99	93.69	107.68	173.64		
	蓄積	30	1,894		105	14,463	59	16,551			1,001	6,607	7,608	24,159		
	成長	0.6	70.1		2.1	305.7	2.2	380.7			29.8	199.1	228.9	609.6		
9	面積	1.67	32.12		4.43	129.17	28.92	196.31	0.36		5.21	99.60	105.17	301.48		
	蓄積	610	8,328		824	34,685	4,922	49,369	30		431	8,174	8,635	58,004		
	成長	11.1	251.6		12.8	634.9	174.6	1,085.0	0.8		11.9	227.1	239.8	1,324.8		
10	面積	1.09	5.35		33.69	189.58	11.48	241.19			10.88	99.01	109.89	351.08		
	蓄積	514	1,600		7,094	57,108	2,244	68,560			988	9,057	10,045	78,605		
	成長	7.7	46.2		91.9	855.6	66.2	1,067.6			25.0	227.8	252.8	1,320.4		
11	面積	0.38	0.13	0.27	93.19	499.27	36.19	629.43	0.11		19.60	119.16	138.87	768.30		
	蓄積	158	463	106	19,188	161,092	7,946	188,953	11		1,952	11,746	13,709	202,662		
	成長	2.0	11.2	2.5	214.4	1,944.6	190.2	2,364.9	0.2		38.7	229.8	268.7	2,633.6		
12	面積	0.70			129.57	957.21	9.24	1,096.72			16.79	189.42	206.21	1,302.93		
	蓄積	329			29,672	319,649	2,467	352,117			1,740	20,059	21,799	373,916		
	成長	3.5			270.7	2,929.1	49.4	3,252.7			34.4	386.5	420.9	3,673.6		
13	面積	0.39		0.66	99.69	1,844.98	5.16	1,950.88			16.16	237.21	253.37	2,204.25		
	蓄積	197		256	23,733	640,441	1,285	665,912			1,883	26,290	28,173	694,085		
	成長	2.1		5.3	211.9	5,639.1	26.5	5,884.9			30.4	433.2	463.6	6,348.5		
14	面積	0.31	0.02	0.20	51.91	1,333.95	0.27	1,386.66	0.09		45.87	671.95	717.91	2,104.57		
	蓄積	165	8	84	12,629	478,101	84	491,071	11		5,464	77,843	83,318	574,389		
	成長	1.6	0.1	1.5	100.5	3,468.6	1.4	3,573.7	0.1		60.6	885.7	946.4	4,520.1		
15以上	面積	2.76	18.24	7.27	171.45	911.00	370.19	1,480.91	0.46		76.39	1,882.82	1,959.67	3,440.58		
	蓄積	1,475	5,785	3,799	42,563	324,504	139,808	517,934	51		9,673	232,805	242,529	760,463		
	成長	3.4	1.2	2.8	164.3	1,466.8	1,099.1	2,737.6	0.5		67.7	1,068.4	1,136.6	3,874.2		
計	面積	7.66	68.18	8.40	588.43	6,116.72	462.44	7,251.83	1.02	0.00	238.43	3,654.13	3,893.58	11,145.41		
	蓄積	3,552	19,645	4,245	136,369	2,033,119	158,896	2,355,826	103	0	24,683	404,865	429,651	2,785,477		
	成長	34.4	461.9	12.1	1,085.6	17,323.7	1,612.9	20,530.6	1.6	0.0	361.7	4,186.5	4,549.8	25,080.4		
														伐 跡	21.14	
														未立木地	71.33	
														岩石地	27.23	
														崩壊地	14.09	
														はげ山		
														施設敷	67.22	
														林地開発		
														計	201.01	
														竹 林	2.96	
														更新		
														困難地		
														面積	0.51	
														蓄積	76	
														成長	0.7	
														総 合 計		
														面積	11,349.89	
														蓄積	2,785,553	
														成長量	25,081.1	

第11表 市町村別・資源構成表（千曲川上流）

川上村

単位 面積：ha、蓄積 成長量：m³

樹種	針 葉 樹							広 葉 樹					計			
	スギ	ヒノキ	サワラ	アカマツ	カラマツ	その他針	小計	クスギ	ブナ	ナラ	その他広	小計		面積	成長量	
1	面積				49.10		49.10				0.15	0.15	49.25			
	蓄積						0					0	0			
	成長						0.0					0.0	0.0			
2	面積		0.26	0.68	44.34	0.43	45.71				13.67	13.67	59.38			
	蓄積						0				214	214	214			
	成長						0.0				32.5	32.5	32.5			
3	面積				18.93		18.93				0.53	0.53	19.46			
	蓄積				2,612	15	2,627				8	8	2,635			
	成長				193.2	2.0	195.2				0.8	0.8	196.0			
4	面積				21.38		21.38				22.30	22.30	43.68			
	蓄積				2,446		2,446				682	682	3,128			
	成長				145.3		145.3				46.1	46.1	191.4			
5	面積		0.64		2.55		3.19			1.50	7.16	8.66	11.85			
	蓄積		73		516	200	789			198	795	993	1,782			
	成長		5.2		24.1	14.3	43.6			10.1	40.4	50.5	94.1			
6	面積		1.05	0.41	5.59	1.43	8.48			1.26	13.86	15.12	23.60			
	蓄積	542	151	48	1,106	2,877	4,724			39	1,476	1,515	6,239			
	成長	19.5	8.4	2.7	25.4	152.5	208.5			1.6	60.4	62.0	270.5			
7	面積			0.97	16.20	15.08	32.25		0.44		30.00	30.44	62.69			
	蓄積		499	110	3,684	5,370	9,663		20	537	1,852	2,409	12,072			
	成長		22.4	3.6	81.0	233.5	340.5		1.1	16.1	57.5	74.7	415.2			
8	面積				2.05	0.48	2.53			0.04	18.78	18.82	45.90			
	蓄積				284	6,332	6,967			2	1,047	1,049	14,632			
	成長				7.3	132.6	264.7		0.1		31.5	31.6	436.2			
9	面積		0.78		2.56	300.41	1.92	305.67			1.61	25.05	26.66	332.33		
	蓄積		206		470	85,050	1,781	87,507			124	1,854	1,978	89,485		
	成長		6.2		6.9	1,532.6	65.1	1,610.8			3.5	50.8	54.3	1,665.1		
10	面積		0.58		5.15	600.81	1.78	608.32			20.35	20.35	628.67			
	蓄積		181		877	176,877	469	178,404			1,776	1,776	180,180			
	成長		5.2		11.3	2,646.5	13.6	2,676.6			44.6	44.6	2,721.2			
11	面積				6.77	1,099.91	8.35	1,115.03			66.22	66.22	1,181.25			
	蓄積				1,437	334,160	1,694	337,291			6,382	6,382	343,673			
	成長				15.8	4,032.7	40.8	4,089.3			124.1	124.1	4,213.4			
12	面積				17.70	1,385.11	9.64	1,412.45			7.78	179.46	187.24	1,599.69		
	蓄積				5,248	433,562	2,454	441,264			1,027	18,737	19,764	461,028		
	成長				47.2	4,063.7	49.8	4,160.7			20.0	355.6	375.6	4,536.3		
13	面積				21.40	1,557.16	0.67	1,579.23			51.19	312.18	363.37	1,942.60		
	蓄積				5,211	502,442	168	507,821			5,004	32,577	37,581	545,402		
	成長				41.7	4,473.7	3.1	4,518.5			74.3	515.7	590.0	5,108.5		
14	面積		0.20		15.83	1,910.24	7.51	1,933.78			72.37	558.15	630.52	2,564.30		
	蓄積		84		3,382	653,531	1,925	658,922			8,619	62,381	71,000	729,922		
	成長		1.5		28.1	4,882.7	34.3	4,946.6			96.0	722.2	818.2	5,764.8		
15 以上	面積		4.02		176.30	1,414.25	382.75	1,977.32			238.45	2,090.14	2,328.59	4,305.91		
	蓄積		1,649		44,351	509,544	151,594	707,138			29,038	249,347	278,385	985,523		
	成長		14.2		168.7	2,381.8	687.5	3,252.2			164.6	1,295.4	1,460.0	4,712.2		
計	面積	0.00	3.05	4.89	249.41	8,450.53	430.04	9,137.92	0.00	0.48	374.16	3,358.00	3,732.64	12,870.56	面積	13,466.55
	蓄積	542	1,110	1,781	61,370	2,711,862	175,514	2,952,179	0	22	44,586	379,128	423,736	3,375,915	蓄積	3,387,608
	成長	19.5	47.4	18.4	330.6	24,615.3	1,561.2	26,592.4	0.0	1.2	386.2	3,377.6	3,765.0	30,357.4	成長量	30,412.1

伐跡	77.35
未立木地	81.42
岩石地	271.88
崩壊地	73.92
はげ山	1.39
施設敷	35.43
林地開発	
計	541.39
竹林	
更新 困難地	面積 54.60 蓄積 11,693 成長 54.7
総合計	

第11表 市町村別・資源構成表（千曲川上流）

南相木村

単位 面積：ha、蓄積 成長量：m

樹種	針 葉 樹							広 葉 樹					計			
	スギ	ヒノキ	サワラ	アカマツ	カラマツ	その他針	小計	クヌギ	ブナ	ナラ	その他広	小計				
1	面積				68.58		68.58			0.79	16.27	17.06	85.64			
	蓄積						0					0	0			
	成長						0.0					0.0	0.0			
2	面積				22.61		22.61				12.14	12.14	34.75			
	蓄積						0				178	178	178			
	成長						0.0				26.3	26.3	26.3			
3	面積						0.00					0.00	0.00			
	蓄積						0					0	0			
	成長						0.0					0.0	0.0			
4	面積		0.56			0.77	1.33				8.26	8.26	9.59			
	蓄積		44			101	145				242	242	387			
	成長		4.7			5.9	10.6				16.5	16.5	27.1			
5	面積						0.00			0.03	0.26	0.29	0.29			
	蓄積						0				4	4	4			
	成長						0.0				0.2	0.2	0.2			
6	面積		3.04			10.51	13.55			0.11	7.53	7.64	21.19			
	蓄積		304			2,103	2,407			6	374	380	2,787			
	成長		17.3			48.4	65.7			0.2	15.1	15.3	81.0			
7	面積				0.61	2.12	0.22	2.95		2.44	29.16	31.60	34.55			
	蓄積				99	437	26	562		146	1,755	1,901	2,463			
	成長				2.4	9.8	1.2	13.4		4.5	54.3	58.8	72.2			
8	面積		1.01		1.90	4.34	0.33	7.58		0.82	45.50	46.32	53.90			
	蓄積		228		343	1,018	208	1,797		59	3,036	3,095	4,892			
	成長		8.4		6.9	21.8	7.9	45.0		1.8	91.3	93.1	138.1			
9	面積		0.07		4.47	8.15	0.23	12.92		0.22	10.55	10.77	23.69			
	蓄積		17		861	2,291	44	3,213		17	847	864	4,077			
	成長		0.5		12.8	41.5	1.5	56.3		0.5	23.6	24.1	80.4			
10	面積				18.89	69.77	0.09	88.75		0.78	27.25	28.03	116.78			
	蓄積				3,798	19,878	20	23,696		72	2,047	2,119	25,815			
	成長				49.8	301.6	0.7	352.1		1.7	52.1	53.8	405.9			
11	面積				59.46	160.32	0.42	220.20		0.28	7.70	7.98	228.18			
	蓄積				12,839	50,406	103	63,348		29	748	777	64,125			
	成長				142.5	605.8	2.3	750.6		0.5	14.6	15.1	765.7			
12	面積				74.31	296.77	0.43	371.51		0.88	22.94	23.82	395.33			
	蓄積				16,554	98,037	90	114,681		91	2,326	2,417	117,098			
	成長				153.1	892.2	1.9	1,047.2		1.7	45.2	46.9	1,094.1			
13	面積				87.37	734.37		821.74		15.59	167.24	182.83	1,004.57			
	蓄積				20,670	245,944		266,614		1,580	16,957	18,537	285,151			
	成長				183.2	2,193.8		2,377.0		26.8	285.4	312.2	2,689.2			
14	面積		0.07		81.05	555.27	6.30	642.69		27.83	248.26	276.09	918.78			
	蓄積		30		18,838	192,594	1,560	213,022		2,924	26,233	29,157	242,179			
	成長		0.5		152.7	1,363.4	28.0	1,544.6		37.4	330.7	368.1	1,912.7			
15	面積		0.14	0.31	110.14	349.93	1.27	461.79		26.70	260.18	286.88	748.67			
	蓄積		67	141	27,762	127,069	362	155,401		3,390	30,459	33,849	189,250			
	成長		0.1	0.7	98.1	584.1	5.1	688.1		26.3	222.7	249.0	937.1			
以上	面積	0.00	4.89	0.31	438.20	2,283.51	9.29	2,736.20	0.00	0.00	76.47	863.24	939.71	3,675.91		
	蓄積	0	690	141	101,764	739,878	2,413	844,886	0	0	8,314	85,206	93,520	938,406		
	成長	0.0	31.5	0.7	801.5	6,068.3	48.6	6,950.6	0.0	0.0	101.4	1,178.0	1,279.4	8,230.0		
計	面積	0.00	4.89	0.31	438.20	2,283.51	9.29	2,736.20	0.00	0.00	76.47	863.24	939.71	3,675.91	面積	3,811.79
	蓄積	0	690	141	101,764	739,878	2,413	844,886	0	0	8,314	85,206	93,520	938,406	蓄積	943,541
	成長	0.0	31.5	0.7	801.5	6,068.3	48.6	6,950.6	0.0	0.0	101.4	1,178.0	1,279.4	8,230.0	成長量	8,251.7

第11表 市町村別・資源構成表（千曲川上流）

北相木村

単位 面積：ha、蓄積 成長量：m³

樹種	針 葉 樹							広 葉 樹					計			
	スギ	ヒノキ	サワラ	アカマツ	カラマツ	その他針	小計	クヌギ	ブナ	ナラ	その他広	小計				
1	面積				23.79		23.79				0.85	0.85	24.64			
	蓄積						0					0	0			
	成長						0.0					0.0	0.0			
2	面積		0.05				37.45			0.40	16.66	17.06	54.51			
	蓄積						0				3	218	221			
	成長						0.0			0.4	30.2	30.6	30.6			
3	面積						0.00					0.00	0.00			
	蓄積						0					0	0			
	成長						0.0					0.0	0.0			
4	面積						0.00				0.06	0.06	0.06			
	蓄積						0				2	2	2			
	成長						0.0				0.1	0.1	0.1			
5	面積		0.08				0.08				0.89	0.89	0.97			
	蓄積		10				10				26	26	36			
	成長		0.7				0.7				1.4	1.4	2.1			
6	面積		3.81				0.45				13.12	13.12	17.38			
	蓄積		568				50				829	829	1,447			
	成長		31.2				2.6				34.1	34.1	67.9			
7	面積		0.66		0.37	0.89	0.24			1.06	24.39	25.45	27.61			
	蓄積		304		60	205	29			65	1,460	1,525	2,123			
	成長		13.7		1.5	4.6	1.3			2.0	45.4	47.4	68.5			
8	面積				2.15	2.01					27.89	27.89	32.05			
	蓄積				93	382	516				1,849	1,849	2,840			
	成長				3.5	7.6	10.9				55.7	55.7	77.7			
9	面積	0.06	0.18		1.62	25.67	0.25				13.86	13.86	41.64			
	蓄積	22	48		318	6,983	45				939	939	8,355			
	成長	0.4	1.4		4.6	126.0	1.6				26.4	26.4	160.4			
10	面積		1.76		3.95	104.24	0.40			0.32	14.29	14.61	124.96			
	蓄積		513		831	31,666	94			30	1,238	1,268	34,372			
	成長		14.7		10.6	474.3	2.8			0.8	32.0	32.8	535.2			
11	面積		7.30		11.78	210.49				1.16	10.77	11.93	241.50			
	蓄積		2,412		2,628	67,205				109	1,080	1,189	73,434			
	成長		57.8		29.5	805.6				2.2	21.4	23.6	916.5			
12	面積		0.03		32.79	391.00	0.78			3.24	30.13	33.37	457.97			
	蓄積		11		7,533	130,628	217			346	3,223	3,569	141,958			
	成長		0.2		67.6	1,177.6	4.3			6.9	64.0	70.9	1,320.6			
13	面積				47.95	529.03				11.88	51.26	63.14	640.12			
	蓄積				11,343	180,408				1,401	5,920	7,321	199,072			
	成長				101.1	1,548.2				21.0	93.2	114.2	1,763.5			
14	面積			0.53	36.75	581.16	3.99			10.83	126.52	137.35	759.78			
	蓄積			225	8,884	205,676	1,133			1,327	15,125	16,452	232,370			
	成長			3.9	70.9	1,411.7	19.8			14.4	167.0	181.4	1,687.7			
15 以上	面積	0.03	1.32		4.80	138.73	10.36			36.58	531.13	567.71	1,184.58			
	蓄積	15	868	2,597	36,307	165,911	4,648			4,705	66,693	71,398	281,744			
	成長	0.1	1.9	12.7	99.6	787.8	4.3			26.6	358.7	385.3	1,291.7			
計	面積	0.09	15.14	5.38	276.09	2,367.31	16.47		0.00	0.00	65.47	861.82	927.29	3,607.77	面積	3,750.20
	蓄積	37	4,827	2,822	68,286	789,198	6,216		0	0	7,986	98,602	106,588	977,974	蓄積	981,418
	成長	0.5	125.1	16.6	393.0	6,346.7	36.7		0.0	0.0	74.3	929.6	1,003.9	7,922.5	成長量	7,929.2

伐跡	11.61
未立木地	7.73
岩石地	59.64
崩壊地	4.40
はげ山	
施設敷	31.28
林地開発	
計	114.66
竹林	0.52
更新 困難地	
面積	27.25
蓄積	3,444
成長	6.7

第11表 市町村別・資源構成表（千曲川上流）

軽井沢町

単位 面積：ha、蓄積 成長量：m³

樹種	針 葉 樹							広 葉 樹					計	
	スギ	ヒノキ	サワラ	アカマツ	カラマツ	その他針	小計	クスギ	ブナ	ナラ	その他広	小計		
年齢														
1	面積						0.00					0.00	0.00	
	蓄積						0					0	0	
	成長						0.0					0.0	0.0	
2	面積				3.46		3.46					0.00	3.46	
	蓄積						0					0	0	
	成長						0.0					0.0	0.0	
3	面積						0.00				0.09	0.09	0.09	
	蓄積						0				1	1	1	
	成長						0.0				0.1	0.1	0.1	
4	面積	1.00					1.00					0.00	1.00	
	蓄積	1,045					1,045					0	1,045	
	成長	111.0					111.0					0.0	111.0	
5	面積	1.10			0.19		1.29				3.42	3.42	4.71	
	蓄積	405			32		437				142	142	579	
	成長	28.8			1.5		30.3				7.5	7.5	37.8	
6	面積	1.03			5.81		6.84				5.37	5.37	12.21	
	蓄積	7,137			1,879		9,016				253	253	9,269	
	成長	392.4			43.4		435.8				10.3	10.3	446.1	
7	面積	9.90		0.22	30.31		40.43				18.21	18.21	58.64	
	蓄積	2,133		35	7,286		9,454				1,035	1,035	10,489	
	成長	96.3		0.9	163.1		260.3				32.2	32.2	292.5	
8	面積	0.36	0.06	0.73	20.93		22.08			0.72	19.82	20.54	42.62	
	蓄積	75	14	124	4,078		4,291			53	1,292	1,345	5,636	
	成長	2.7	0.5	2.6	87.0		92.8			1.6	39.2	40.8	133.6	
9	面積	1.08	0.36	0.67	15.27	1.62	19.00				19.92	19.92	38.92	
	蓄積	287	68	131	3,827	301	4,614				1,567	1,567	6,181	
	成長	8.8	2.1	1.9	69.2	10.6	92.6				44.1	44.1	136.7	
10	面積	0.26			5.37	1.40	7.88				11.91	11.91	19.79	
	蓄積	73			1,606	271	2,126				1,026	1,026	3,152	
	成長	2.1			24.2	8.2	36.8				26.3	26.3	63.1	
11	面積				0.47	26.16	26.63			0.52	20.82	21.34	47.97	
	蓄積				103	7,047	7,150			41	1,650	1,691	8,841	
	成長				1.1	84.5	85.6			0.7	32.3	33.0	118.6	
12	面積	2.70	0.19		5.41	63.20	1.95	73.45			2.58	54.85	57.43	
	蓄積	1,204	72		1,271	19,546	507	22,600			240	5,549	5,789	
	成長	13.3	1.5		11.5	177.1	10.1	213.5			4.4	107.1	111.5	
13	面積	2.48		2.34	5.92	175.22	0.71	186.67			6.80	112.10	118.90	
	蓄積	667		879	1,346	52,630	195	55,717			768	11,722	12,490	
	成長	7.2		16.6	11.8	431.6	3.8	471.0			12.6	173.9	186.5	
14	面積	0.73	0.83	0.84	12.60	309.38	14.62	339.00			9.33	271.21	280.54	
	蓄積	346	350	352	2,259	92,671	4,038	100,016			1,142	31,241	32,383	
	成長	3.1	6.3	6.4	17.7	643.7	65.9	743.1			12.4	351.4	363.8	
15以上	面積	1.27	0.61	5.35	25.78	399.13	16.28	448.42			35.72	1,102.53	1,138.25	
	蓄積	632	243	2,578	5,114	125,949	7,169	141,685			4,458	132,109	136,567	
	成長		0.8	14.5	14.6	507.5	52.5	589.9			35.1	661.4	696.5	
計	面積	7.18	16.36	8.95	52.65	1,054.43	36.58	1,176.15	0.00	0.00	55.67	1,640.25	1,695.92	
	蓄積	2,849	11,820	3,891	10,559	316,551	12,481	358,151	0	0	6,702	187,587	194,289	
	成長	23.6	650.7	40.1	64.4	2,232.8	151.1	3,162.7	0.0	0.0	66.8	1,485.8	1,552.6	
													伐跡	
													未立木地	4.41
													岩石地	
													崩壊地	3.92
													はげ山	
													施設敷	7.98
													林地開発	
													計	16.31
													竹 林	0.05
													更新困難地	
													面積	
													蓄積	
													成長	
													総合計	
													面積	2,888.43
													蓄積	552,440
													成長量	4,715.3

第11表 市町村別・資源構成表（千曲川上流）

御代田町

単位 面積：ha、蓄積 成長量：m

樹種	針 葉 樹							広 葉 樹					計			
	スギ	ヒノキ	サワラ	アカマツ	カラマツ	その他針	小計	クヌギ	ブナ	ナラ	その他広	小計				
1	面積				9.01		9.01					0.00	9.01			
	蓄積						0					0	0			
	成長						0.0					0.0	0.0			
2	面積		4.79				10.06			7.10	0.91	8.01	18.07			
	蓄積						0			119	12	131	131			
	成長						0.0			17.6	1.7	19.3	19.3			
3	面積						0.00			5.14	1.49	6.63	6.63			
	蓄積						0			114	29	143	143			
	成長						0.0			9.7	2.5	12.2	12.2			
4	面積		2.64				2.64				12.41	12.41	15.05			
	蓄積		174				174				746	746	920			
	成長		19.1				19.1				50.6	50.6	69.7			
5	面積		6.84			0.58	7.42				1.57	1.57	8.99			
	蓄積		1,078			104	1,182				147	147	1,329			
	成長		76.6			4.8	81.4				7.4	7.4	88.8			
6	面積	0.03			2.00	2.01	4.04				1.79	1.79	5.83			
	蓄積	8			208	380	596				85	85	681			
	成長	0.3			10.2	8.8	19.3				3.3	3.3	22.6			
7	面積		2.62		0.21	12.46	15.29				12.98	12.98	28.27			
	蓄積		606		34	2,922	3,562				748	748	4,310			
	成長		27.3		0.8	64.3	92.4				23.4	23.4	115.8			
8	面積		0.91		1.11	49.28	51.30			4.13	33.81	37.94	89.24			
	蓄積		208		198	11,986	12,392			301	2,232	2,533	14,925			
	成長		7.8		4.0	253.4	265.2			9.0	68.7	77.7	342.9			
9	面積	0.32	26.08	0.20	1.81	8.64	2.46	39.51		0.58	6.13	6.71	46.22			
	蓄積	148	6,556	50	345	2,331	438	9,868		46	463	509	10,377			
	成長	2.7	197.5	1.5	5.4	42.3	15.3	264.7		1.4	13.3	14.7	279.4			
10	面積	0.42	0.77		2.40	11.14	0.11	14.84		0.36	7.78	8.14	22.98			
	蓄積	158	216		349	3,064	25	3,812		32	673	705	4,517			
	成長	2.5	6.1		4.5	45.9	0.8	59.8		0.9	17.3	18.2	78.0			
11	面積	0.81	0.72		0.74	27.27		29.54		2.47	15.74	18.21	47.75			
	蓄積	337	245		234	7,889		8,705		252	1,527	1,779	10,484	伐跡	0.43	
	成長	4.4	5.9		2.6	94.7		107.6		5.0	29.7	34.7	142.3	未立木地	5.66	
12	面積	0.06	0.16		12.60	101.64	0.16	114.62		3.56	25.06	28.62	143.24	岩石地	10.26	
	蓄積	26	50		2,552	31,345	45	34,018		315	2,463	2,778	36,796	崩壊地	2.99	
	成長	0.3	1.0		24.2	283.8	0.9	310.2		5.7	46.6	52.3	362.5	はげ山		
13	面積	0.26	0.06		22.69	164.30	0.05	187.36		6.74	68.09	74.83	262.19	施設敷	5.77	
	蓄積	94	23		4,794	48,547	14	53,472		749	6,890	7,639	61,111	林地開発		
	成長	1.2	0.5		44.8	425.9	0.2	472.6		12.6	111.2	123.8	596.4	計	25.11	
14	面積	0.93			13.68	130.11	1.58	146.30	0.11	11.86	82.87	94.84	241.14	竹林	0.56	
	蓄積	637			2,648	42,973	472	46,730	14	1,256	9,402	10,712	57,442	更新		
	成長	5.8			22.3	302.9	7.9	338.9	0.1	16.0	108.8	124.9	463.8	困難地		
15以上	面積	3.39	1.67	2.44	21.45	208.77	1.86	239.58		39.25	191.82	231.07	470.65			
	蓄積	1,709	756	1,098	5,188	72,912	626	82,289		4,682	22,844	27,526	109,815			
	成長	4.3	1.9	4.4	13.9	280.1	7.9	312.5		39.3	167.3	206.6	519.1	総合計		
計	面積	6.22	47.26	2.64	78.69	730.48	6.22	871.51	0.11	0.00	81.19	462.45	543.75	1,415.26	面積	1,440.93
	蓄積	3,117	9,912	1,148	16,550	224,453	1,620	256,800	14	0	7,906	48,261	56,181	312,981	蓄積	312,981
	成長	21.5	343.7	5.9	132.7	1,806.9	33.0	2,343.7	0.1	0.0	117.2	651.8	769.1	3,112.8	成長量	3,112.8

第11表 市町村別・資源構成表（千曲川上流）

立科町

単位 面積：ha、蓄積 成長量：m

樹種	針 葉 樹							広 葉 樹					計				
	スギ	ヒノキ	サワラ	アカマツ	カラマツ	その他針	小計	クヌギ	ブナ	ナラ	その他広	小計					
1	面積		3.29		2.11		7.31					12.71				0.00	12.71
	蓄積																0
	成長																0.0
2	面積						20.74					20.74			5.03	5.03	25.77
	蓄積															35	35
	成長															4.6	4.6
3	面積		6.33		0.43						2.39	6.76		2.39	3.10	5.49	12.25
	蓄積		359		26						59	385		59	71	130	515
	成長		80.0		3.4						5.1	83.4		5.1	6.0	11.1	94.5
4	面積		18.82				0.94				1.83	19.76		1.83	2.11	3.94	23.70
	蓄積		1,367				107				55	1,474		55	72	127	1,601
	成長		144.6				6.3				3.7	150.9		3.7	5.0	8.7	159.6
5	面積		15.60		2.71		0.17			0.66	0.45	18.48		0.66	26.52	27.63	46.11
	蓄積		1,702		325		15			29	19	2,042		29	962	1,010	3,052
	成長		120.9		16.3		0.7			1.6	1.1	137.9		1.6	49.9	52.6	190.5
6	面積	0.14	13.87		0.22		9.47		1.58		1.01	25.28		1.01	15.51	17.53	42.81
	蓄積	34	1,955		32		1,788		167		54	3,976		54	627	736	4,712
	成長	1.2	107.5		1.2		41.5		8.9		2.2	160.3		2.2	25.2	29.6	189.9
7	面積		35.80		1.81		10.61				10.11	48.22		10.11	14.56	26.26	74.48
	蓄積		7,197		301		2,471				618	9,969		618	869	1,583	11,552
	成長		323.8		7.3		54.3				3.0	385.4		3.0	19.0	26.9	434.3
8	面積	0.45	18.57		3.20		0.82		0.39		0.27	23.43		0.27	11.42	12.01	23.70
	蓄積	118	7,620		552		195		34		19	8,519		19	834	785	1,638
	成長	2.7	281.9		11.1		4.2		1.3		0.7	301.2		0.7	25.5	24.0	50.2
9	面積	0.47	15.93		2.63		3.63		1.37		0.17	24.03		0.17	5.39	6.59	12.15
	蓄積	176	5,715		519		922		205		13	7,537		13	439	467	919
	成長	3.1	171.6		7.9		16.8		7.6		0.4	207.0		0.4	12.3	13.0	25.7
10	面積	0.30	1.61		11.05		16.79		12.51		0.86	42.26		0.86	6.15	13.36	20.37
	蓄積	119	483		2,323		4,192		2,058		81	9,175		81	575	959	1,615
	成長	1.8	14.1		30.4		65.1		59.7		2.1	171.1		2.1	14.8	24.3	41.2
11	面積	0.53			82.08		36.79		18.30		1.58	137.70		1.58	5.76	28.45	35.79
	蓄積	221			18,257		9,139		3,469		158	31,086		158	599	2,154	2,911
	成長	3.0			201.4		110.0		87.1		3.1	401.5		3.1	11.9	41.2	56.2
12	面積	0.19	0.55		114.76		83.63		6.69		0.13	205.82		0.13	4.94	29.01	34.08
	蓄積	84	211		26,750		24,315		1,399		13	52,759		13	528	2,924	3,465
	成長	0.9	4.4		240.9		230.6		29.3		0.2	506.1		0.2	56.2	66.9	113.1
13	面積		2.48		59.92		289.82		7.19		3.24	359.41		3.24	9.48	82.29	95.01
	蓄積		734		14,200		87,105		1,651		381	103,690		381	1,102	7,564	9,047
	成長		16.2		127.7		783.5		32.8		6.0	960.2		6.0	18.1	122.1	146.2
14	面積	0.07			23.90		280.36		15.50		2.18	319.83		2.18	15.03	135.11	152.32
	蓄積	34			5,877		87,696		3,808		261	97,415		261	1,702	12,426	14,389
	成長	0.1			46.6		632.8		68.0		2.4	747.5		2.4	20.3	159.5	182.2
15 以上	面積	4.30	12.01	0.19	145.64		658.70		122.14		6.70	942.98		6.70	91.79	556.99	655.48
	蓄積	2,128	5,527	90	37,234		192,117		44,420		844	281,516		844	10,723	58,205	69,772
	成長	2.0	8.9	0.5	151.6		597.9		170.9		5.7	931.8		5.7	40.6	200.4	246.7
計	面積	6.45	144.86	0.19	450.46	1,419.78	185.67	2,207.41	18.39	0.00	165.75	930.64	1,114.78	3,322.19	面積	3,372.96	
	蓄積	2,914	32,870	90	106,396	410,062	57,211	609,543	1,949	0	17,308	88,120	107,377	716,920	蓄積	716,920	
	成長	14.8	1,273.9	0.5	845.8	2,543.7	465.6	5,144.3	27.4	0.0	185.1	758.3	970.8	6,115.1	成長量	6,115.1	

第11表 市町村別・資源構成表（千曲川上流）

上田市

単位 面積：ha、蓄積 成長量：m³

樹種	針 葉 樹							広 葉 樹					計			
	スギ	ヒノキ	サワラ	アカマツ	カラマツ	その他針	小計	クスギ	ブナ	ナラ	その他広	小計		面積	蓄積	
1	面積			0.21	131.64		131.85			4.25	26.55	30.80	162.65			
	蓄積						0					0	0			
	成長						0.0					0.0	0.0			
2	面積		0.05		50.15	1.08	51.28		0.10	3.82	176.66	180.58	231.86			
	蓄積						0			55	2,438	2,493	2,493			
	成長						0.0			8.1	350.5	358.6	358.6			
3	面積				1.26		1.26			2.03	27.12	29.15	30.41			
	蓄積				97		97			39	565	604	701			
	成長				8.9		8.9			3.3	48.1	51.4	60.3			
4	面積	0.42	48.97		0.34	10.36	0.59	60.68	1.95	1.44	49.27	52.66	113.34			
	蓄積	75	3,883		31	1,471	33	5,493	67	40	1,722	1,829	7,322			
	成長	6.1	410.3		2.6	86.4	2.7	508.1	4.4	2.8	117.1	124.3	632.4			
5	面積	0.36	41.73		0.76	31.92		74.77	1.22	8.83	65.36	75.41	150.18			
	蓄積	72	5,570		96	5,359		11,097	51	819	2,994	3,864	14,961			
	成長	3.6	395.6		4.9	246.3		650.4	2.6	41.9	154.7	199.2	849.6			
6	面積	4.73	32.53		3.65	25.81	0.57	67.29	0.85	23.72	98.25	122.82	190.11			
	蓄積	1,250	6,857		582	6,349	56	15,094	139	171	1,356	4,953	6,619	21,713		
	成長	45.0	381.3		21.5	145.8	3.0	596.6	5.7	11.5	55.7	202.4	275.3	871.9		
7	面積	16.13	84.93		31.33	81.30	2.04	215.73	2.32	38.67	206.71	247.70	463.43			
	蓄積	7,026	18,975		4,973	19,351	397	50,724	129	1,343	2,624	12,487	16,583	67,307		
	成長	195.4	854.3		119.2	425.5	17.1	1,611.5	3.8	77.9	388.0	551.2	2,162.7			
8	面積	47.70	158.24		35.44	141.79	24.98	408.15	3.15	62.10	326.44	391.69	799.84			
	蓄積	16,746	41,700		6,442	36,452	4,276	105,616	223	4,253	21,541	26,017	131,633			
	成長	386.0	1,545.6		128.6	766.1	163.0	2,989.3	6.7	128.8	649.5	785.0	3,774.3			
9	面積	64.88	275.62		57.11	81.49	7.38	486.48	4.67	28.12	225.92	258.71	745.19			
	蓄積	23,903	71,188		11,206	22,732	1,333	130,362	371	2,254	17,492	20,117	150,479			
	成長	430.3	2,147.7		169.5	409.1	46.6	3,203.2	10.8	63.1	491.0	564.9	3,768.1			
10	面積	114.41	205.83		257.88	149.87	8.43	736.42	3.97	12.68	341.00	357.65	1,094.07			
	蓄積	45,036	59,258		53,980	45,666	1,644	205,584	337	1,164	30,018	31,519	237,103			
	成長	677.1	1,716.0		703.6	684.7	48.4	3,829.8	8.4	29.7	763.7	801.8	4,631.6			
11	面積	171.03	123.82		705.61	383.66	12.82	1,396.74	3.41	15.55	274.27	293.23	1,689.97			
	蓄積	72,088	40,646		154,517	120,134	2,735	390,120	339	1,544	26,311	28,194	418,314	伐跡	47.51	
	成長	938.6	977.6		1,706.4	1,445.1	65.4	5,133.1	6.8	30.5	519.7	557.0	5,690.1	未立木地	144.36	
12	面積	166.81	65.50	0.12	1,150.18	1,070.96	14.78	2,468.35	6.96	21.22	416.20	444.38	2,912.73	岩石地	114.68	
	蓄積	74,090	23,793	44	264,734	360,357	3,913	726,931	750	2,215	41,952	44,917	771,848	崩壊地	47.54	
	成長	814.5	501.2	0.9	2,394.1	3,273.9	78.4	7,063.0	14.6	42.4	811.1	868.1	7,931.1	はげ山	1.42	
13	面積	267.64	19.10	0.04	927.49	2,145.84	28.48	3,388.59	41.18	47.35	810.18	898.71	4,287.30	施設敷	300.05	
	蓄積	121,944	7,126	15	218,100	731,360	7,025	1,085,570	4,400	5,449	91,544	101,393	1,186,963	林地開発		
	成長	1,297.1	149.3	0.3	1,954.2	6,402.1	138.3	9,941.3	71.1	86.0	1,469.5	1,626.6	11,567.9	計	655.56	
14	面積	228.98	11.35	0.68	420.23	1,696.56	9.50	2,367.30	106.75	126.12	1,665.13	1,898.00	4,265.30	竹林	71.65	
	蓄積	106,856	4,646	286	100,853	603,623	3,003	819,267	12,102	15,210	199,506	226,818	1,046,085	面積	224.13	
	成長	965.5	83.1	5.0	797.1	4,199.5	50.1	6,100.3	141.2	163.4	2,192.8	2,497.4	8,597.7	蓄積	37.681	
15 以上	面積	289.84	110.47	7.71	2,217.68	1,691.36	27.88	4,344.94	193.78	4.00	255.36	4,638.64	5,091.78	9,436.72	更新 困難地	38.2
	蓄積	142,353	50,730	3,393	573,496	598,855	11,681	1,380,508	23,831	758	32,846	569,017	626,452	2,006,960		
	成長	545.3	157.0	4.9	1,849.2	2,343.6	92.0	4,992.0	194.1	0.4	223.2	3,593.2	4,010.9	9,002.9	総合計	
計	面積	1,372.93	1,177.94	8.55	5,807.91	7,693.97	138.53	16,199.83	370.21	4.10	651.26	9,347.70	10,373.27	26,573.10	面積	27,524.44
	蓄積	611,441	334,372	3,738	1,389,010	2,551,806	36,096	4,926,463	42,739	2,272	69,868	1,022,540	1,137,419	6,063,882	蓄積	6,101,563
	成長	6,304.5	9,319.0	11.1	9,850.9	20,437.0	705.0	46,627.5	470.2	89.8	960.4	11,751.3	13,271.7	59,899.2	成長量	59,937.4

第11表 市町村別・資源構成表（千曲川上流）

東御市

単位 面積：ha、蓄積 成長量：m

樹種	針 葉 樹							広 葉 樹					計			
	スギ	ヒノキ	サワラ	アカマツ	カラマツ	その他針	小計	クヌギ	ブナ	ナラ	その他広	小計				
1	面積				13.79		13.79				0.41	0.41	14.20			
	蓄積						0					0	0			
	成長						0.0					0.0	0.0			
2	面積						21.13				1.51	1.51	22.64			
	蓄積											23	23			
	成長											3.4	3.4			
3	面積						7.12				0.40	0.40	7.52			
	蓄積						491			19	7	26	517			
	成長						45.2			1.7	0.7	2.4	47.6			
4	面積		0.46		0.60		0.10				16.01	16.01	17.17			
	蓄積		27		59		15				540	540	641			
	成長		2.9		4.8		0.9				36.5	36.5	45.1			
5	面積		0.51							1.14	0.89	2.03	2.54			
	蓄積		51							47	41	88	139			
	成長		3.7							2.5	2.2	4.7	8.4			
6	面積	0.12	5.71				2.21	1.17			1.83	14.42	16.25	25.46		
	蓄積	31	753				431	124			90	756	846	2,185		
	成長	1.1	41.5				9.9	6.6			3.6	30.8	34.4	93.5		
7	面積	0.10	6.95		0.10		0.70					34.07	34.18	42.03		
	蓄積	57	1,159		15		166					2,037	2,044	3,441		
	成長	1.6	52.2		0.4		3.7					62.9	63.1	121.0		
8	面積	0.42	26.70		12.47		9.72				4.53	28.40	33.32	82.63		
	蓄積	141	5,854		2,325		2,508				316	2,025	2,370	13,198		
	成長	3.3	216.5		47.1		52.7			0.8	9.6	61.2	71.6	391.2		
9	面積	4.38	69.82		34.17		49.23	8.60			8.24	52.15	60.39	226.59		
	蓄積	1,605	17,087		6,658		13,447	1,378			649	4,166	4,815	44,990		
	成長	28.9	512.8		100.0		242.3	48.3			18.7	118.1	136.8	1,069.1		
10	面積	1.12	0.64		15.33		32.37				2.55	38.80	41.35	90.81		
	蓄積	443	179		3,135		9,726				242	3,483	3,725	17,208		
	成長	6.7	5.2		40.9		145.9				6.3	88.7	95.0	293.7		
11	面積				34.46		42.10				14.56	21.20	35.98	112.54		
	蓄積				7,693		13,311				22	1,481	2,127	3,630	24,634	
	成長				83.3		160.3				0.4	29.9	42.4	72.7	316.3	
12	面積	0.04	0.06		44.82		110.59				2.38	33.33	35.71	191.22	伐跡	
	蓄積	14	18		9,737		35,149				255	3,559	3,814	48,732	未立木地	
	成長	0.2	0.4		87.1		316.5				5.1	69.8	74.9	479.1	岩石地	
13	面積	0.04	1.00		57.75		141.37				2.28	85.55	88.56	288.72	崩壊地	
	蓄積	18	310		12,273		44,391				255	9,690	10,033	67,025	はげ山	
	成長	0.2	6.5		109.2		390.7				3.8	155.7	160.6	667.2	施設敷	
14	面積	0.18			36.59		121.93				3.54	101.82	105.66	264.36	林地開発	
	蓄積	85			8,531		42,987				431	12,078	12,546	64,149	計	
	成長	0.7			68.1		312.1				4.8	130.8	135.9	516.8	竹林	
15	面積	2.31	1.32	0.23	135.68		111.21				14.32	219.41	235.75	486.50	更新	
	蓄積	1,168	636	106	32,916		39,031				258	73,857	73,031	103,873	困難地	
	成長	2.0	0.1	1.3	137.0		134.0				1.9	10.4	193.6	205.9	480.3	
以上	面積	8.71	113.17	0.23	371.97		663.57	9.77	1,167.42	3.77	0.00	55.37	648.37	707.51	1,874.93	総合計
	蓄積	3,562	26,074	106	83,342		201,653	1,502	316,239	441	0	5,550	68,525	74,516	390,755	面積
	成長	44.7	841.8	1.3	677.9		1,814.2	54.9	3,434.8	4.7	0.0	96.4	996.8	1,097.9	4,532.7	蓄積
計	面積	8.71	113.17	0.23	371.97		663.57	9.77	1,167.42	3.77	0.00	55.37	648.37	707.51	1,874.93	面積
	蓄積	3,562	26,074	106	83,342		201,653	1,502	316,239	441	0	5,550	68,525	74,516	390,755	蓄積
	成長	44.7	841.8	1.3	677.9		1,814.2	54.9	3,434.8	4.7	0.0	96.4	996.8	1,097.9	4,532.7	成長量

第11表 市町村別・資源構成表（千曲川上流）

長和町

単位 面積：ha、蓄積 成長量：m

樹種	針 葉 樹							広 葉 樹					計					
	スギ	ヒノキ	サワラ	アカマツ	カラマツ	その他針	小計	クヌギ	ブナ	ナラ	その他広	小計						
1	面積				51.47		51.47			2.03	6.30	8.33	59.80					
	蓄積						0					0	0					
	成長						0.0					0.0	0.0					
2	面積				21.38		21.38			0.25	20.10	20.35	41.73					
	蓄積						0			4	287	291	291					
	成長						0.0			0.6	41.6	42.2	42.2					
3	面積						0.00			2.53	6.86	9.39	9.39					
	蓄積						0			53	140	193	193					
	成長						0.0			4.4	12.2	16.6	16.6					
4	面積	0.12	0.55		0.61		7.00				6.39	6.39	13.39					
	蓄積	21	47		48		818				194	194	1,128					
	成長	1.7	5.0		3.9		48.2				13.3	13.3	72.1					
5	面積	0.15	1.85		0.37		13.30		3.02	5.07	6.09	14.18	27.48					
	蓄積	38	601		37		2,035		75	208	365	648	3,359					
	成長	1.5	42.8		2.1		94.6		5.9	10.7	18.9	35.5	176.5					
6	面積	1.86	21.95		1.71		26.89			20.39	39.72	60.11	112.52					
	蓄積	876	7,047		251		5,266			977	2,340	3,317	16,757					
	成長	31.5	388.0		9.4		120.9			39.8	95.7	135.5	685.3					
7	面積	6.72	153.13		5.09		49.01			12.69	80.89	93.58	307.53					
	蓄積	6,678	34,659		935		11,550			787	4,989	5,776	59,598					
	成長	185.6	1,560.1		22.3		254.1			24.5	154.9	179.4	2,201.5					
8	面積	2.19	17.81		3.16		12.29			27.96	87.76	115.72	151.17					
	蓄積	1,032	7,507		609		3,081			1,985	6,184	8,169	20,398					
	成長	23.1	278.0		12.2		64.7			60.0	186.0	246.0	624.0					
9	面積	7.25	80.17		29.77		21.51	0.66		139.36	0.20	20.80	49.03	70.03	209.39			
	蓄積	3,097	25,643		5,900		6,058	682		41,380	15	1,706	3,911	5,632	47,012			
	成長	55.2	770.8		89.1		109.1	23.8		1,048.0	0.4	47.6	109.1	157.1	1,205.1			
10	面積	8.91	34.34		78.27		45.64	0.47		167.63	15.23	57.30	240.16					
	蓄積	3,521	10,309		16,464		13,882	2,803		46,979	1,416	5,177	6,593	53,572				
	成長	53.1	299.4		213.8		208.8	84.2		859.3	36.0	130.6	166.6	1,025.9				
11	面積	13.26	14.39	0.10	95.97		134.50	4.67		262.89	11.32	49.02	60.34	323.23				
	蓄積	5,493	4,787	35	20,951		42,520	1,067		74,853	1,071	4,906	5,977	80,830	伐跡	60.52		
	成長	72.0	114.9	0.8	232.1		510.1	24.4		954.3	20.8	96.5	117.3	1,071.6	未立木地	19.24		
12	面積	18.30	2.14	2.94	228.06		548.25	0.12		799.81	16.37	100.32	116.69	916.50	岩石地	42.57		
	蓄積	7,762	798	1,105	52,645		179,914	33		242,257	1,768	10,347	12,115	254,372	崩壊地	14.78		
	成長	86.2	16.7	23.1	473.0		1,627.9	0.6		2,227.5	34.7	200.1	234.8	2,462.3	はげ山			
13	面積	26.30	2.52	1.50	356.86		883.83			1,271.01	22.42	178.56	200.98	1,471.99	施設敷	35.46		
	蓄積	11,356	1,008	579	83,284		301,798			398,025	2,588	19,990	22,578	420,603	林地開発	16.89		
	成長	123.9	20.0	12.1	740.2		2,612.3			3,508.5	39.5	320.9	360.4	3,868.9	計	189.46		
14	面積	24.04	1.50	0.45	155.65		881.47		1,063.11	0.21	44.86	425.14	470.21	1,533.32	竹林	11.42		
	蓄積	11,193	634	189	38,808		305,145		355,969	26	5,419	50,097	55,542	411,511	更新			
	成長	100.4	11.3	3.6	300.8		2,128.4		2,544.5	0.3	59.3	553.0	612.6	3,157.1	困難地			
15	面積	45.48	9.20	24.32	431.94		604.36	16.09		1,131.39	0.72	107.56	849.70	1,981.09				
	蓄積	22,506	4,289	11,372	113,279		220,826	6,461		378,733	92	13,585	92,544	484,954				
	成長	80.4	15.9	29.7	430.2		912.7	58.3		1,527.2	0.8	79.6	549.6	630.0	2,157.2			
計	面積	154.58	339.55	29.31	1,387.46		3,297.25	22.01		5,230.16	1.13	3.02	309.48	1,854.90	2,168.53	7,398.69	面積	7,599.57
	蓄積	73,573	97,329	13,280	333,211		1,092,893	11,046		1,621,332	133	75	31,567	201,471	233,246	1,854,578	蓄積	1,854,578
	成長	814.6	3,522.9	69.3	2,529.1		8,691.8	191.3		15,819.0	1.5	5.9	457.5	2,482.4	2,947.3	18,766.3	成長量	18,766.3

第11表 市町村別・資源構成表（千曲川上流）

青木村

単位 面積：ha、蓄積 成長量：m

樹種 年齢	針 葉 樹							広 葉 樹					計	
	スギ	ヒノキ	サワラ	アカマツ	カラマツ	その他針	小計	クヌギ	ブナ	ナラ	その他広	小計		
1	面積	0.07	0.03			2.67	2.77			3.25	0.28	3.53	6.30	
	蓄積						0					0	0	
	成長						0.0					0.0	0.0	
2	面積		9.10			2.46	11.56			1.27	4.60	5.87	17.43	
	蓄積						0			14	61	75	75	
	成長						0.0			1.7	8.0	9.7	9.7	
3	面積		5.35		0.22		5.57			4.78	8.08	12.86	18.43	
	蓄積		191		7		198			88	152	240	438	
	成長		42.6		0.9		43.5			7.6	13.3	20.9	64.4	
4	面積		7.38			0.26	7.64			2.59	2.16	4.75	12.39	
	蓄積		563			37	600			83	64	147	747	
	成長		58.8			2.2	61.0			6.3	4.5	10.8	71.8	
5	面積	0.34	15.56		5.29		21.19			0.08	14.28	14.36	35.55	
	蓄積	77	1,599		278		1,954			3	504	507	2,461	
	成長	3.9	113.4		18.3		135.6			0.2	26.3	26.5	162.1	
6	面積	0.47	7.42		2.28	0.18	10.35			2.68	7.91	10.59	20.94	
	蓄積	117	2,312		308	37	2,774			136	482	618	3,392	
	成長	4.2	127.2		11.4	0.9	143.7			5.5	19.7	25.2	168.9	
7	面積	1.58	24.65		1.85	1.59	29.67			13.66	45.65	59.31	88.98	
	蓄積	566	4,502		305	421	5,794			840	2,852	3,692	9,486	
	成長	15.9	203.2		7.4	9.3	235.8			25.9	88.5	114.4	350.2	
8	面積	2.86	13.38		0.77	0.89	20.26	0.73		28.10	33.39	62.22	82.48	
	蓄積	940	2,936		111	223	365	4,575	50	1,993	2,290	4,333	8,908	
	成長	21.6	109.1		2.8	4.7	13.9	152.1	1.5	60.3	69.3	131.1	283.2	
9	面積	4.55	31.13		3.03	1.85	40.56	0.33		19.98	18.46	38.77	79.33	
	蓄積	1,661	8,007		592	524	10,784	28		1,608	1,474	3,110	13,894	
	成長	30.4	240.5		8.8	9.4	289.1	0.8		45.0	41.0	86.8	375.9	
10	面積	26.99	33.37		15.14	13.94	90.74	1.30		13.19	16.57	29.76	120.50	
	蓄積	10,723	10,073		3,204	3,871	297	28,168		1,221	1,520	2,741	30,909	
	成長	161.0	291.8		41.9	58.1	8.9	561.7		31.0	38.9	69.9	631.6	
11	面積	64.51	32.64		84.27	5.97	2.05	189.44		7.85	18.64	26.49	215.93	
	蓄積	27,215	11,012		19,065	1,829	506	59,627		797	1,843	2,640	62,267	
	成長	354.9	263.8		208.3	21.7	11.2	859.9		16.0	36.3	52.3	912.2	
12	面積	61.23	18.12		289.61	50.58	2.49	422.03		13.39	36.57	49.96	471.99	
	蓄積	27,528	6,678		67,558	17,259	638	119,661		1,442	3,753	5,195	124,856	
	成長	303.5	139.8		608.8	156.3	12.8	1,221.2		28.4	74.6	103.0	1,324.2	
13	面積	50.86	0.43	0.80	336.29	255.42	2.01	645.81	0.80	21.11	42.30	64.21	710.02	
	蓄積	23,250	170	237	80,426	88,642	594	193,319	93	2,433	4,897	7,423	200,742	
	成長	253.1	3.7	5.2	714.7	787.3	11.2	1,775.2	1.5	38.4	76.5	116.4	1,891.6	
14	面積	69.90	0.55	0.03	143.82	262.15	2.48	478.93	0.50	47.90	118.67	167.07	646.00	
	蓄積	33,029	231	13	35,254	93,651	772	162,950	62	5,868	14,430	20,360	183,310	
	成長	297.4	4.1	0.2	278.6	648.6	13.3	1,242.2	0.6	62.7	157.5	220.8	1,463.0	
15 以上	面積	132.29	45.22	0.21	317.54	168.12	20.03	683.41	3.86	140.47	280.32	424.65	1,108.06	
	蓄積	65,153	21,823	102	83,698	62,485	7,311	240,572	500	18,270	36,566	55,336	295,908	
	成長	275.0	40.9		279.6	304.9	94.2	994.6	3.7	119.6	205.7	329.0	1,323.6	
計	面積	415.65	244.33	1.04	1,200.11	766.08	32.72	2,659.93	6.22	0.00	320.30	647.88	974.40	3,634.33
	蓄積	190,259	70,097	352	290,806	268,979	10,483	830,976	733	0	34,796	70,888	937,393	
	成長	1,720.9	1,638.9	5.4	2,181.5	2,003.4	165.5	7,715.6	8.1	0.0	448.6	860.1	1,316.8	9,032.4
												伐 跡	5.22	
												未立木地	2.48	
												岩石地	9.22	
												崩壊地	3.74	
												はげ山	0.52	
												施設敷	17.13	
												林地開発	3.23	
												計	41.54	
												竹 林	20.65	
												更新 困難地	面積	
												蓄積		
												成長		
												総 合 計		
												面 積	3,696.52	
												蓄積	937,393	
												成長量	9,032.4	

第11表 市町村別・資源構成表（伊那谷）

岡谷市

単位 面積：ha、蓄積 成長量：m³

樹種 年齢	針 葉 樹							広 葉 樹					計	
	スギ	ヒノキ	サワラ	アカマツ	カラマツ	その他針	小計	クヌギ	ブナ	ナラ	その他広	小計		
1	面積	0.08			3.92	21.49		25.49			0.45	1.47	1.92	27.41
	蓄積						0					0	0	
	成長						0.0					0.0	0.0	
2	面積				4.46	12.39		16.85			4.29	0.05	4.34	21.19
	蓄積						0				31		31	
	成長						0.0			4.0		4.0	4.0	
3	面積	0.14						0.14				0.22	0.22	0.36
	蓄積	13					13				2	2	15	
	成長	2.6					2.6				0.2	0.2	2.8	
4	面積	0.04	0.80			12.79		13.63				6.29	6.29	19.92
	蓄積	5	68			774		847				153	153	1,000
	成長	0.4	6.2			46.8		53.4				10.4	10.4	63.8
5	面積	0.09	0.98					1.07				5.34	5.34	6.41
	蓄積	16	660					676				208	208	884
	成長	0.8	38.6					39.4				10.9	10.9	50.3
6	面積		12.96			1.43	0.03	14.42			4.39	13.43	17.82	32.24
	蓄積		4,776			236	34	5,046			430	824	1,254	6,300
	成長		205.5			5.5	1.7	212.7			16.5	33.5	50.0	262.7
7	面積	0.26	18.89		2.75		1.13	23.03			1.05	6.46	7.51	30.54
	蓄積	59	4,217		468		86	4,830			63	398	462	5,292
	成長	1.6	137.0		11.2		4.1	153.9			2.0	12.0	14.0	167.9
8	面積	0.28	30.30		6.29		9.01	45.88			1.74	4.40	6.14	52.02
	蓄積	70	9,148		1,129	203	934	11,484			125	305	430	11,914
	成長	1.6	239.1		22.6	4.3	35.6	303.2		3.6		9.0	12.6	315.8
9	面積	1.73	66.78	0.19	13.26	6.95	10.46	99.37				2.59	2.59	101.96
	蓄積	480	14,934	40	2,638	1,532	1,200	20,824				219	219	21,043
	成長	8.2	315.4	0.8	39.8	27.7	39.4	431.3				6.3	6.3	437.6
10	面積	1.00	33.05		34.58	23.61	9.66	101.90			0.11	4.38	4.49	106.39
	蓄積	302	6,835		6,843	5,773	1,236	20,989			10	404	414	21,403
	成長	4.2	128.9		91.4	86.8	36.8	348.1			0.2	10.3	10.5	358.6
11	面積	1.39	21.90		86.20	80.24	5.93	195.66			0.28	10.18	10.46	206.12
	蓄積	461	5,264		16,888	19,777	754	43,144			29	998	1,027	44,171
	成長	6.3	85.4		190.8	277.1	16.8	576.4			0.6	19.4	20.0	596.4
12	面積	5.16	3.32		181.38	461.57	5.08	656.51			1.31	34.38	35.69	692.20
	蓄積	1,795	792		40,398	122,369	668	166,022			140	3,696	3,836	169,858
	成長	23.4	11.7		368.3	1,566.6	13.4	1,983.4			2.8	70.2	73.0	2,056.4
13	面積	8.70	4.54	0.21	166.84	707.79	28.37	916.45			2.61	57.30	59.91	976.36
	蓄積	3,123	1,270	57	37,067	184,041	4,084	229,642			308	6,369	6,677	236,319
	成長	38.4	16.8	0.8	333.7	2,241.5	79.2	2,710.4			4.5	99.7	104.2	2,814.6
14	面積	15.08	26.94	0.41	225.75	820.26	43.28	1,131.72			7.27	119.67	126.94	1,258.66
	蓄積	5,441	7,526	122	55,227	220,046	6,464	294,826			895	14,580	15,475	310,301
	成長	54.8	90.7	1.4	440.2	2,327.8	109.1	3,024.0			9.4	158.8	168.2	3,192.2
15 以上	面積	38.96	55.96	12.67	654.08	753.92	32.84	1,548.43	0.01			398.99	415.73	1,964.16
	蓄積	15,802	17,439	3,876	175,368	212,676	4,897	430,058	1			46,705	48,905	478,963
	成長	25.8	47.6	6.2	886.7	1,347.3	43.0	2,356.6			16.6	193.4	210.0	2,566.6
計	面積	72.91	276.42	13.48	1,379.51	2,902.44	145.79	4,790.55	0.01	0.00	40.23	665.15	705.39	5,495.94
	蓄積	27,567	72,929	4,095	336,026	767,427	20,357	1,228,401	1	0	4,230	74,862	79,093	1,307,494
	成長	168.1	1,322.9	9.2	2,384.7	7,931.4	379.1	12,195.4	0.0	0.0	60.2	634.1	694.3	12,889.7

伐跡	7.15
未立木地	128.55
岩石地	3.04
崩壊地	19.19
はげ山	0.16
施設敷	20.22
林地開発	
計	178.31
竹 林	
更新 困難地	
面積	
蓄積	
成長	
総 合 計	
面積	5,674.25
蓄積	1,307,494
成長量	12,889.7

第11表 市町村別・資源構成表（伊那谷）

茅野市

単位 面積：ha、蓄積 成長量：m

樹種	針 葉 樹							広 葉 樹					計			
	スギ	ヒノキ	サワラ	アカマツ	カラマツ	その他針	小計	クスギ	ブナ	ナラ	その他広	小計				
1	面積			4.59			4.59			0.15		0.15	4.74			
	蓄積						0					0	0			
	成長						0.0					0.0	0.0			
2	面積						0.00					0.00	0.00			
	蓄積						0					0	0			
	成長						0.0					0.0	0.0			
3	面積						0.00				3.27	3.27	3.27			
	蓄積						0				63	63	63			
	成長						0.0				5.4	5.4	5.4			
4	面積	0.07					0.07				5.82	5.82	5.89			
	蓄積	6					6				129	129	135			
	成長	0.5					0.5				8.9	8.9	9.4			
5	面積	0.26		0.06	0.28	1.26	1.86		0.43		7.28	7.71	9.57			
	蓄積	59		8	31	117	215		18		303	321	536			
	成長	3.5		0.4	1.4	7.4	12.7		0.9		15.6	16.5	29.2			
6	面積	0.39		0.16		10.62	11.17				44.11	44.11	55.28			
	蓄積	495		23		844	1,362				2,202	2,202	3,564			
	成長	21.4		0.8		42.7	64.9				90.3	90.3	155.2			
7	面積	16.71		0.67	1.11	7.13	25.62		0.32		39.86	40.18	65.80			
	蓄積	3,799		93	160	517	4,569		19		2,128	2,147	6,716			
	成長	121.8		2.2	3.6	24.0	151.6		0.7		66.7	67.4	219.0			
8	面積	33.74		0.43	15.64	16.80	66.61		2.31		57.37	59.68	126.29			
	蓄積	6,175		59	2,216	1,103	9,553		40		3,256	3,296	12,849			
	成長	161.2		1.4	50.4	41.8	254.8		1.1		98.8	99.9	354.7			
9	面積	48.70	1.21	2.86	27.81	12.62	93.20		0.18		57.12	57.30	150.50			
	蓄積	10,067	245	517	5,592	1,161	17,582		14		4,244	4,258	21,840			
	成長	211.4	5.1	7.9	104.0	38.6	367.0		0.4		118.0	118.4	485.4			
10	面積	0.30	21.16	0.22	16.11	50.68	14.62	103.09	6.93		203.90	210.83	313.92			
	蓄積	84	4,740	51	3,078	11,403	1,553	20,909	463		14,680	15,143	36,052			
	成長	1.3	86.3	0.9	40.9	173.3	43.9	346.6	9.3		374.4	383.7	730.3			
11	面積	0.59	1.62	0.36	77.92	280.25	12.96	373.70	6.64		109.81	116.45	490.15			
	蓄積	207	395	90	16,991	67,695	1,387	86,765	583		9,558	10,141	96,906		伐跡 20.26	
	成長	2.8	6.1	1.5	187.9	949.9	31.7	1,179.9	11.0		186.7	197.7	1,377.6		未立木地 591.27	
12	面積	0.63	0.38	0.29	112.89	699.41	14.08	827.68	12.25		296.30	308.55	1,136.23		岩石地 21.14	
	蓄積	220	100	79	24,982	176,662	1,947	203,990	959		25,879	26,838	230,828		崩壊地 49.80	
	成長	2.9	1.4	1.1	229.5	2,243.2	38.4	2,516.5	16.7		478.3	495.0	3,011.5		はげ山 0.75	
13	面積	1.51	0.75	0.45	99.51	1,255.62	117.58	1,475.42	105.65		481.34	586.99	2,062.41		施設敷 20.60	
	蓄積	555	208	127	23,135	325,821	16,244	366,090	10,412		46,205	56,617	422,707		林地開発	
	成長	5.9	2.9	1.5	204.8	3,955.8	306.6	4,477.5	141.4		765.0	906.4	5,383.9		計 703.82	
14	面積	1.16	1.64	7.09	165.50	1,489.39	111.48	1,776.26	207.12		807.69	1,014.81	2,791.07		竹林 0.73	
	蓄積	414	475	1,683	40,291	405,440	16,137	464,440	21,154		82,111	103,265	567,705		更新	
	成長	3.9	5.5	21.5	317.1	4,299.9	273.7	4,921.6	260.5		1,022.9	1,283.4	6,205.0		困難地	
15	面積	4.14	2.93	60.02	902.08	2,419.53	825.30	4,214.00	0.13		788.19	2,118.74	2,907.06		面積	
	蓄積	1,655	915	16,341	232,138	675,738	164,136	1,090,923	12		86,229	235,313	321,554		蓄積	
	成長	3.2	1.6	31.1	1,165.4	2,831.6	1,130.5	5,163.4			602.7	1,223.8	1,826.5		成長	
計	面積	8.33	128.35	69.64	1,382.78	6,239.72	1,144.45	8,973.27	0.13	0.00	1,130.17	4,232.61	5,362.91	14,336.18	面積	15,040.73
	蓄積	3,135	27,434	18,616	341,315	1,670,758	205,146	2,266,404	12	0	119,891	426,071	545,974	2,812,378	蓄積	2,812,378
	成長	20.0	623.6	62.7	2,158.3	14,613.1	1,979.3	19,457.0	0.0	0.0	1,044.7	4,454.8	5,499.5	24,956.5	成長量	24,956.5

第11表 市町村別・資源構成表（伊那谷）

下諏訪町

単位 面積：ha、蓄積 成長量：m³

樹種	針 葉 樹							広 葉 樹					計				
	スギ	ヒノキ	サワラ	アカマツ	カラマツ	その他針	小計	クスギ	ブナ	ナラ	その他広	小計		面積	蓄積		
1	面積						0.00				0.08	0.08			0.08		
	蓄積						0				0	0			0		
	成長						0.0				0.0	0.0			0.0		
2	面積		2.76				2.76				0.49	0.49			3.25		
	蓄積						0				7	7			7		
	成長						0.0				0.9	0.9			0.9		
3	面積						0.00				0.62	0.62			0.62		
	蓄積						0				16	16			16		
	成長						0.0				1.3	1.3			1.3		
4	面積					2.40	2.40				2.20	2.20			4.60		
	蓄積		314	81		226	21	642			198	198			840		
	成長		28.5	7.3		13.4	1.7	50.9			13.4	13.4			64.3		
5	面積		0.12				0.12				1.67	1.67			1.79		
	蓄積	39	2,540				186	2,765		6	107	113			2,878		
	成長	1.9	147.4				12.7	162.0			5.7	6.0			168.0		
6	面積		0.05				0.05				10.60	10.60			10.65		
	蓄積		1,139				1,139				650	650			1,789		
	成長		49.2				49.2				26.4	26.4			75.6		
7	面積	0.21	2.22				2.43				3.25	3.25			5.68		
	蓄積	70	4,012	86			422	4,590			725	725			5,315		
	成長	1.8	131.3	2.8			20.0	155.9			22.4	22.4			178.3		
8	面積	0.17	10.29		1.03		0.54	12.03			27.95	27.95			39.98		
	蓄積	45	4,508		185	713	50	5,501			2,175	2,175			7,676		
	成長	1.0	117.8		3.6	15.1	1.9	139.4			65.5	65.5			204.9		
9	面積	0.63	30.10		2.19	1.61	19.45	53.98			8.58	8.58			62.56		
	蓄積	171	6,248		311	367	2,284	9,381			704	704			10,085		
	成長	3.0	137.9		5.3	6.7	71.6	224.5			19.4	19.4			243.9		
10	面積	1.89	32.24	0.51	16.69	31.64	9.88	92.85			15.81	15.81			108.66		
	蓄積	572	6,161	112	2,872	7,304	1,259	18,280			1,384	1,384			19,664		
	成長	8.2	119.9	2.0	41.2	110.5	37.5	319.3			35.7	35.7			355.0		
11	面積	2.17	40.26	0.03	19.44	123.27	25.56	210.73			22.58	22.58			233.31		
	蓄積	704	9,210	7	3,928	28,618	3,821	46,288			2,235	2,235			48,523	伐跡	10.48
	成長	9.9	148.8	0.1	44.3	401.4	77.3	681.8			44.2	44.2			726.0	未立木地	77.48
12	面積	4.50	2.99	0.83	17.21	298.27	0.44	324.24			36.12	36.12			360.36	岩石地	4.32
	蓄積	1,573	803	207	3,984	70,510	49	77,126			3,704	3,704			80,830	崩壊地	12.93
	成長	20.1	11.3	3.0	36.0	903.1	1.0	974.5			68.9	68.9			1,043.4	はげ山	3.48
13	面積	7.26	0.99	3.59	28.56	463.38	3.20	506.98			60.39	60.39			567.37	施設敷	17.72
	蓄積	2,592	271	846	6,782	122,248	368	133,107			6,662	6,662			139,769	林地開発	
	成長	33.7	3.9	12.2	57.0	1,522.5	7.4	1,636.7			102.6	102.6			1,739.3	計	126.41
14	面積	9.93	9.81	12.88	28.52	420.08	0.66	481.88		14.97	249.37	264.34			746.22	竹林	0.51
	蓄積	3,696	2,838	3,645	6,611	123,432	123	140,345		1,827	20,805	22,632			162,977	面積	
	成長	36.1	32.9	43.0	54.9	1,289.9	2.0	1,458.8		20.1	244.5	264.6			1,723.4	更新 困難地	
15 以上	面積	43.05	70.10	70.74	167.51	475.50	9.18	836.08		51.53	859.40	910.93			1,747.01		
	蓄積	17,206	21,587	21,337	45,389	139,831	2,205	247,555		6,669	108,657	115,326			362,881		
	成長	50.2	70.3	51.3	210.5	651.2	19.2	1,052.7		14.8	396.4	411.2			1,463.9	総合計	
計	面積	69.81	201.93	88.58	281.15	1,816.15	68.91	2,526.53	0.00	0.00	66.50	1,299.11	1,365.61		3,892.14	面積	4,019.06
	蓄積	26,668	59,631	26,321	70,062	493,249	10,788	686,719	0	0	8,502	148,029	156,531		843,250	蓄積	843,250
	成長	165.9	999.2	121.7	452.8	4,913.8	252.3	6,905.7	0.0	0.0	35.2	1,047.3	1,082.5		7,988.2	成長量	7,988.2

第11表 市町村別・資源構成表（伊那谷）

原村

単位 面積：ha、蓄積 成長量：m

樹種	針 葉 樹							広 葉 樹					計			
	スギ	ヒノキ	サワラ	アカマツ	カラマツ	その他針	小計	クスギ	ブナ	ナラ	その他広	小計				
1	面積				1.60		1.60					0.00	1.60			
	蓄積						0					0	0			
	成長						0.0					0.0	0.0			
2	面積						0.00					0.00	0.00			
	蓄積						0					0	0			
	成長						0.0					0.0	0.0			
3	面積						0.00				0.61	0.61	0.61			
	蓄積						0				4	4	4			
	成長						0.0				0.4	0.4	0.4			
4	面積						0.00				1.17	1.17	1.17			
	蓄積						0				38	38	38			
	成長						0.0				2.6	2.6	2.6			
5	面積						0.00			0.38		0.38	0.38			
	蓄積					716	716		12		801	813	1,529			
	成長					46.5	46.5		0.6		40.4	41.0	87.5			
6	面積	0.11			1.23		0.24				4.65	4.65	6.23			
	蓄積	14			105		2,232	2,351		1,257	328	1,585	3,936			
	成長	0.6			5.1		112.3	118.0		48.0	13.2	61.2	179.2			
7	面積		0.14			0.10	0.26	0.50			4.44	4.44	4.94			
	蓄積		22			12	16	50			180	180	230			
	成長		0.7			0.3	0.8	1.8			5.8	5.8	7.6			
8	面積	0.20	0.93	0.03	0.10	2.69	2.74	6.69			8.30	8.30	14.99			
	蓄積	50	157	6	13	544	267	1,037			477	477	1,514			
	成長	1.2	4.2	0.2	0.4	11.5	10.0	27.5			14.5	14.5	42.0			
9	面積		1.43	0.04	0.23	1.11	7.33	10.14			12.99	12.99	23.13			
	蓄積		274	7	44	209	688	1,222			920	920	2,142			
	成長		5.9	0.2	0.7	4.0	22.7	33.5			25.3	25.3	58.8			
10	面積		0.35	0.33	1.98	5.14	1.53	9.33			14.45	14.45	23.78			
	蓄積		76	75	324	1,122	160	1,757			914	914	2,671			
	成長		1.5	1.4	4.7	17.0	4.5	29.1			23.3	23.3	52.4			
11	面積		0.16	0.06	4.96	50.77	7.50	63.45		0.24	13.16	13.40	76.85			
	蓄積		39	15	971	9,912	916	11,853		24	1,074	1,098	12,951	伐跡	17.00	
	成長		0.7	0.2	11.0	139.1	21.9	172.9		0.5	21.2	21.7	194.6	未立木地	9.67	
12	面積		0.01	0.53	8.54	93.61	4.81	107.50		0.14	30.82	30.96	138.46	岩石地	31.03	
	蓄積		3	127	1,770	21,130	652	23,682		15	2,656	2,671	26,353	崩壊地	57.70	
	成長		1.9	17.0	262.5	13.1	294.5	13.1	294.5		0.3	48.5	48.8	343.3	はげ山	
13	面積			0.29	15.84	107.99	64.74	188.86		0.18	70.81	70.99	259.85	施設敷	4.66	
	蓄積			67	3,481	26,997	8,335	38,880		22	6,792	6,814	45,694	林地開発		
	成長			1.0	32.6	326.5	166.7	526.8		0.3	113.6	113.9	640.7	計	120.06	
14	面積		0.10	0.67	32.05	178.13	71.73	282.68			66.39	66.39	349.07	竹 林		
	蓄積		29	172	6,365	43,250	9,966	59,782			6,751	6,751	66,533	面積		
	成長		0.3	1.8	54.5	463.1	169.4	689.1			87.4	87.4	776.5	更新 困難地		
15 以上	面積	0.03	0.12	7.64	242.62	443.82	24.11	718.34		0.34	213.75	214.09	932.43	蓄積		
	蓄積	11	37	2,334	57,964	105,577	4,645	170,568		44	23,678	23,722	194,290	成長		
	成長		0.3	8.3	273.5	625.7	45.4	953.2		0.4	75.0	75.4	1,028.6	総合計		
計	面積	0.23	3.35	9.59	307.55	884.96	184.99	1,390.67	0.00	0.00	1.28	441.54	442.82	1,833.49	面積	1,953.55
	蓄積	61	651	2,803	71,037	208,753	28,593	311,898	0	0	1,374	44,613	45,987	357,885	蓄積	357,885
	成長	1.2	14.2	15.0	399.5	1,849.7	613.3	2,892.9	0.0	0.0	50.1	471.2	521.3	3,414.2	成長量	3,414.2

第11表 市町村別・資源構成表（伊那谷）

伊那市

単位 面積：ha、蓄積 成長量：m³

樹種 年齢	針 葉 樹							広 葉 樹					計				
	スギ	ヒノキ	サワラ	アカマツ	カラマツ	その他針	小計	クスギ	ブナ	ナラ	その他広	小計		伐跡			
1	面積		16.55				15.60					15.15	3.27	18.42	50.57		
	蓄積														0		
	成長														0.0		
2	面積	1.34	8.32				15.29		0.02		4.24	15.89	20.15	45.10			
	蓄積										0.49	1.93	2.42				
	成長										6.5	27.0	33.5				
3	面積		2.45		0.27	0.43	0.11	3.26			0.09	1.48	1.57	4.83			
	蓄積		599		8	16	1	624			2	35	37	661			
	成長		115.1		1.1	0.9	0.2	117.3			0.2	3.3	3.5	120.8			
4	面積		11.07		0.83	16.12		28.02				11.71	11.71	39.73			
	蓄積		1,088		60	1,373		2,521				386	386	2,907			
	成長		99.8		5.0	80.9		185.7				26.6	26.6	212.3			
5	面積		38.05		1.57	17.18		56.80	0.42		2.70	26.31	29.43	86.23			
	蓄積		4,490		181	2,323		6,994	27		109	1,084	1,220	8,214			
	成長		261.7		9.3	106.8		377.8	0.9		5.4	57.0	63.3	441.1			
6	面積	0.05	55.09		2.77	52.45	0.04	110.40				45.42	46.13	156.53			
	蓄積	10	10,205		387	7,902	3	18,507				33	2,220	2,253	20,760		
	成長	0.3	439.8		14.3	182.4	0.3	637.1			1.3	90.4	91.7	728.8			
7	面積	0.19	49.01		13.24	72.40	9.89	144.73	0.39		14.58	89.88	104.85	249.58			
	蓄積	42	8,862		2,151	14,230	759	26,044	32		887	5,261	6,180	32,224			
	成長	1.1	286.3		51.7	313.0	35.1	687.2	0.1		28.6	163.1	191.8	879.0			
8	面積	3.47	152.16		39.51	162.64	22.87	380.65			25.78	190.74	216.52	597.17			
	蓄積	1,407	32,838		7,842	30,035	2,598	74,720			1,827	12,599	14,426	89,146			
	成長	32.3	857.8		157.6	647.2	95.7	1,790.6			52.9	380.4	433.3	2,223.9			
9	面積	9.13	204.61		84.36	301.02	20.66	619.78	1.08		24.33	144.74	170.15	789.93			
	蓄積	2,523	42,536		15,923	59,227	2,322	122,531	96		1,976	11,506	13,578	136,109			
	成長	43.6	898.3		243.2	1,100.0	69.7	2,354.8	0.1		53.2	320.4	373.7	2,728.5			
10	面積	11.34	213.68		263.52	785.93	71.56	1,346.03	0.18		15.21	379.88	395.27	1,741.30			
	蓄積	3,425	48,665		54,269	181,306	8,798	296,463	16		1,414	32,755	34,185	330,648			
	成長	48.0	880.2		713.0	2,725.4	260.4	4,627.0			34.0	830.8	864.8	5,491.8			
11	面積	13.91	275.62	9.73	798.61	1,288.20	30.39	2,416.46	0.55		7.91	319.96	328.42	2,744.88			
	蓄積	4,447	69,905	1,669	174,987	316,980	4,090	572,078	46		813	31,223	32,082	604,160	伐跡	25.98	
	成長	62.4	1,122.6	26.7	1,931.8	4,433.7	90.1	7,667.3			16.4	612.6	629.0	8,296.3	未立木地	90.47	
12	面積	45.61	130.88	0.92	1,307.83	2,728.70	5.93	4,219.87	0.40		28.66	556.17	585.23	4,805.10	岩石地	60.28	
	蓄積	15,328	34,738	223	299,118	711,516	923	1,061,846	37		3,037	57,916	60,990	1,122,836	崩壊地	204.06	
	成長	195.0	490.3	3.1	2,724.6	9,087.7	17.9	12,518.6			58.4	1,108.3	1,166.7	13,685.3	はげ山	1.60	
13	面積	59.47	86.33	4.97	1,184.84	3,295.91	14.51	4,646.03	1.49		39.41	642.55	683.45	5,329.48	施設敷	73.45	
	蓄積	20,760	24,097	1,304	277,214	861,462	1,913	1,186,750	134		4,556	72,712	77,402	1,264,152	林地開発	6.43	
	成長	247.7	332.7	16.7	2,465.6	10,567.2	35.2	13,665.1			68.5	1,122.3	1,190.8	14,855.9	計	462.27	
14	面積	77.39	78.97	6.35	1,046.65	3,645.43	6.06	4,860.85	3.37		144.54	1,384.74	1,532.65	6,393.50	竹林	104.34	
	蓄積	28,153	21,964	1,833	253,723	1,064,608	1,079	1,371,360	305		17,713	165,787	183,805	1,555,165	更新 困難地	面積	7.71
	成長	281.2	262.1	21.9	2,045.0	11,296.5	17.1	13,923.8			189.9	1,805.3	1,995.2	15,919.0	蓄積	1.007	
15 以上	面積	106.06	414.80	22.11	2,218.04	2,715.31	346.89	5,823.21	20.33		299.30	4,364.51	4,684.14	10,507.35	成長	0.3	
	蓄積	41,727	127,582	6,744	592,062	815,336	69,535	1,652,986	1,824		39,301	545,914	587,039	2,240,025			
	成長	117.4	381.3	15.9	3,037.7	5,582.3	528.5	9,663.1			177.0	2,217.3	2,394.3	12,057.4	総合計		
計	面積	327.96	1,737.59	44.08	6,962.04	15,112.61	528.91	24,713.19	28.23	0.00	622.61	8,177.25	8,828.09	33,541.28	面積	34,115.60	
	蓄積	117,822	427,569	11,773	1,677,925	4,066,314	92,021	6,393,424	2,517	0	71,717	939,591	1,013,825	7,407,249	蓄積	7,408,256	
	成長	1,029.0	6,428.0	84.3	13,399.9	46,124.0	1,150.2	68,215.4	1.1	0.0	692.3	8,764.8	9,458.2	77,673.6	成長量	77,673.9	

第11表 市町村別・資源構成表（伊那谷）

駒ヶ根市

単位 面積：ha、蓄積 成長量：m³

樹種 年齢	針 葉 樹							広 葉 樹					計		
	スギ	ヒノキ	サワラ	アカマツ	カラマツ	その他針	小計	クヌギ	ブナ	ナラ	その他広	小計			
1	面積		0.02				1.67					0.00	1.67		
	蓄積						0					0	0		
	成長						0.0					0.0	0.0		
2	面積		4.00				4.34					0.00	4.34		
	蓄積						0					0	0		
	成長						0.0					0.0	0.0		
3	面積		2.22				2.22				2.59	2.59	4.81		
	蓄積		84				84				50	50	134		
	成長		16.2				16.2				4.8	4.8	21.0		
4	面積		5.40				0.10	5.50			1.32	4.48	5.80	11.30	
	蓄積		377				4	381			38	242	280	661	
	成長		34.9				0.3	35.2			2.9	16.2	19.1	54.3	
5	面積		15.37		2.11			17.48				2.82	2.82	20.30	
	蓄積		1,792		264			2,056				103	103	2,159	
	成長		103.9		13.3			117.2				5.6	5.6	122.8	
6	面積		7.79		0.55		1.60	9.94				5.09	5.09	15.03	
	蓄積		2,875		46		102	3,023				248	248	3,271	
	成長		123.9		1.7		5.1	130.7				10.3	10.3	141.0	
7	面積	0.42	85.84		0.59			86.85	0.17		0.08	7.47	7.72	94.57	
	蓄積	95	14,877		98			15,070	14		5	448	468	15,538	
	成長	2.4	478.5		2.4			483.3			0.2	13.9	14.1	497.4	
8	面積	1.38	77.73		6.35	10.46	1.23	97.15	0.58			29.74	30.32	127.47	
	蓄積	358	14,550		1,200	2,022	123	18,253	50			2,024	2,074	20,327	
	成長	8.3	379.9		24.3	42.7	4.6	459.8	0.1			61.0	61.1	520.9	
9	面積	3.88	84.19		17.15	10.05	10.30	125.57	0.26			22.79	23.05	148.62	
	蓄積	1,197	17,633		3,351	1,826	1,072	25,079	23			1,883	1,906	26,985	
	成長	21.6	371.7		51.1	33.8	34.1	512.3				52.9	52.9	565.2	
10	面積	3.39	189.42		85.28	73.71	8.27	360.07				34.42	34.42	394.49	
	蓄積	1,024	42,635		17,452	15,837	849	77,797				2,915	2,915	80,712	
	成長	14.2	775.6		229.9	243.0	24.2	1,286.9				74.4	74.4	1,361.3	
11	面積	6.31	140.21		185.32	172.00		503.84	0.53		0.62	67.71	68.86	572.70	
	蓄積	2,052	34,989		40,459	43,175		120,675	48		64	6,132	6,244	126,919	伐跡
	成長	28.2	560.5		446.4	603.6		1,638.7			1.3	119.8	121.1	1,759.8	未立木地
12	面積	24.56	43.10		410.91	468.38		946.95	0.17		0.46	89.60	90.23	1,037.18	岩生地
	蓄積	8,532	11,541		93,070	112,582		225,725	15		49	9,440	9,504	235,229	崩壊地
	成長	111.4	161.7		856.4	1,414.9		2,544.4			1.0	181.4	182.4	2,726.8	はげ山
13	面積	55.64	66.89		566.67	587.00	12.15	1,288.35	0.44		2.19	242.69	245.32	1,533.67	施設敷
	蓄積	19,706	16,593		132,141	143,456	1,652	313,548	39		252	26,624	26,915	340,463	林地開発
	成長	242.5	237.4		1,185.5	1,743.7	33.0	3,442.1			4.2	423.8	428.0	3,870.1	計
14	面積	84.24	53.84	0.03	492.09	353.09		983.29	4.01		5.46	405.28	414.75	1,398.04	竹林
	蓄積	30,906	14,951	9	119,913	95,506		261,285	358		668	48,557	49,583	310,868	更新 困難地
	成長	309.4	181.7	0.1	966.4	1,025.8		2,483.4			7.2	533.0	540.2	3,023.6	
15 以上	面積	105.14	254.81	1.92	1,130.74	447.86	25.44	1,965.91	8.49		19.08	1,535.41	1,562.98	3,528.89	
	蓄積	41,118	78,108	579	302,511	123,658	5,715	551,689	725		2,508	191,009	194,242	745,931	
	成長	206.1	124.9	0.5	1,559.4	855.3	25.6	2,771.8			16.4	972.5	988.9	3,760.7	総合計
計	面積	284.96	1,030.83	1.95	2,897.76	2,124.54	59.09	6,399.13	14.65	0.00	29.21	2,450.09	2,493.95	8,893.08	面積
	蓄積	104,988	251,005	588	710,505	538,062	9,517	1,614,665	1,272	0	3,584	269,676	294,532	1,909,197	蓄積
	成長	944.1	3,550.8	0.6	5,336.8	5,962.8	126.9	15,922.0	0.1	0.0	33.2	2,469.6	2,502.9	18,424.9	成長量

第11表 市町村別・資源構成表（伊那谷）

辰野町

単位 面積：ha、蓄積 成長量：m³

樹種	針 葉 樹						広 葉 樹					計				
	スギ	ヒノキ	サワラ	アカマツ	カラマツ	その他針	小計	クスギ	ブナ	ナラ	その他広		小計	面積	蓄積	
1	面積			0.37		1.89		2.26				0.90	0.90	3.16		
	蓄積							0				0	0	0		
	成長							0.0				0.0	0.0	0.0		
2	面積							0.00				7.77	7.77	7.77		
	蓄積							0				102	102	102		
	成長							0.0				14.5	14.5	14.5		
3	面積							0.00				0.11	0.11	0.11		
	蓄積							0				3	3	3		
	成長							0.0				0.3	0.3	0.3		
4	面積		0.59					0.59				0.53	0.53	1.12		
	蓄積		45					45				19	19	64		
	成長		4.0					4.0				1.3	1.3	5.3		
5	面積	0.16	2.48		0.10		0.13	2.87				1.00	1.00	3.87		
	蓄積	27	261		11		5	304				30	30	334		
	成長	1.3	15.2		0.6		0.3	17.4				1.8	1.8	19.2		
6	面積		7.93			9.90		17.83				34.58	34.58	52.41		
	蓄積		1,114			1,624		2,738				1,570	1,570	4,308		
	成長		47.9			37.3		85.2				64.1	64.1	149.3		
7	面積	0.85	32.19		1.36	9.46		43.86				30.01	30.01	73.87		
	蓄積	189	7,740		231	1,693		9,853				1,875	1,875	11,728		
	成長	4.9	247.1		5.6	37.4		295.0				57.8	57.8	352.8		
8	面積	0.67	34.57		6.24	39.65	2.68	83.81				27.37	27.37	111.18		
	蓄積	145	7,231		956	7,304	262	15,898				1,878	1,878	17,776		
	成長	3.3	189.0		23.1	156.9	9.7	382.0				56.9	56.9	438.9		
9	面積	2.07	36.20		31.22	53.36	0.82	123.67				12.97	12.97	136.64		
	蓄積	565	7,856		5,463	10,876	98	24,858				1,057	1,057	25,915		
	成長	9.6	166.1		85.9	201.0	2.9	465.5				29.7	29.7	495.2		
10	面積	7.47	82.24	3.18	80.30	62.12	29.41	264.72		0.50		38.00	38.50	303.22		
	蓄積	2,251	18,702	735	16,971	14,849	3,968	57,476		47		3,319	3,366	60,842		
	成長	31.8	336.4	13.2	220.8	222.0	119.0	943.2		1.2		84.2	85.4	1,028.6		
11	面積	20.36	46.53	1.23	343.58	84.47	2.02	498.19				70.62	70.62	568.81		
	蓄積	6,664	11,389	310	76,549	22,601	303	117,816				6,769	6,769	124,585	伐跡	2.31
	成長	92.6	182.3	5.0	843.5	316.6	6.0	1,446.0				133.2	133.2	1,579.2	未立木地	28.26
12	面積	46.17	11.07	0.06	847.56	365.95	1.84	1,272.65		1.97		89.41	91.38	1,364.03	岩石地	35.87
	蓄積	15,882	2,940	16	196,259	98,323	310	313,730		211		9,575	9,786	323,516	崩壊地	17.63
	成長	206.6	41.2	0.2	1,768.3	1,260.6	5.9	3,282.8		4.2		187.1	191.3	3,474.1	はげ山	3.01
13	面積	57.66	21.56		726.82	793.78	3.83	1,603.65		2.04		116.18	118.22	1,721.87	施設敷	19.32
	蓄積	20,811	5,846		173,171	208,134	537	408,499		235		13,382	13,617	422,116	林地開発	
	成長	253.3	78.8		1,514.7	2,557.6	10.6	4,415.0		4.0		188.0	192.0	4,607.0	計	106.40
14	面積	125.07	22.52	0.39	976.57	881.86	4.75	2,011.16		3.14		261.81	264.95	2,276.11	竹林	9.18
	蓄積	46,592	6,360	113	242,061	273,740	894	569,760		376		31,743	32,119	601,879	更新	
	成長	466.1	75.3	1.4	1,913.3	2,850.2	14.2	5,320.5		4.1		343.9	348.0	5,668.5	困難地	
15 以上	面積	116.00	136.86	19.12	1,772.02	1,127.82	37.80	3,209.62	0.22			879.16	901.50	4,111.12		
	蓄積	45,960	41,146	5,883	477,532	354,268	9,515	934,304	19			114,718	117,664	1,051,968		
	成長	198.6	118.7	5.0	2,476.1	2,236.8	80.3	5,115.5		6.5		509.5	516.0	5,631.5	総合計	
計	面積	376.48	434.74	24.35	4,785.77	3,430.26	83.28	9,134.88	0.22	0.00	29.77	1,570.42	1,600.41	10,735.29	面積	10,850.87
	蓄積	139,086	110,630	7,057	1,189,204	993,412	15,892	2,455,281	19	0	3,796	186,040	189,855	2,645,136	蓄積	2,645,136
	成長	1,268.1	1,502.0	24.8	8,851.9	9,876.4	248.9	21,772.1	0.0	0.0	20.0	1,672.3	1,692.3	23,464.4	成長量	23,464.4

第11表 市町村別・資源構成表（伊那谷）

箕輪町

単位 面積：ha、蓄積 成長量：m

樹種	針 葉 樹							広 葉 樹					計			
	スギ	ヒノキ	サワラ	アカマツ	カラマツ	その他針	小計	クスギ	ブナ	ナラ	その他広	小計		面積	蓄積	
1	面積						0.00				0.31	0.31	0.31			
	蓄積						0				0	0	0			
	成長						0.0				0.0	0.0	0.0			
2	面積						0.00			1.86	0.10	1.96	1.96			
	蓄積						0			20	1	21	21			
	成長						0.0			2.1	0.1	2.2	2.2			
3	面積						0.00				2.01	2.01	2.01			
	蓄積		41				41				50	50	91			
	成長		7.9				7.9				4.4	4.4	12.3			
4	面積		1.21	0.11			0.40			0.81	1.46	2.27	3.99			
	蓄積		259	7			13			23	51	74	425			
	成長		24.0	0.6			4.2	1.1		1.5	3.5	5.0	34.9			
5	面積		6.52				7.65			0.45	2.82	3.27	17.44			
	蓄積		921				669		1	17	119	137	1,727			
	成長		53.7				34.8		0.1	0.8	6.2	7.1	95.6			
6	面積		10.32		0.18		5.72				16.43	16.43	32.65			
	蓄積		2,475		18	648	3,141				854	854	3,995			
	成長		107.2		0.7	16.2	124.1				34.7	34.7	158.8			
7	面積	0.80	31.00		18.21	7.95	57.96			0.18	15.16	15.34	73.30			
	蓄積	163	8,637		1,440	1,008	11,248			11	933	944	12,192			
	成長	4.2	284.1		45.6	23.2	357.1			0.4	29.0	29.4	386.5			
8	面積	1.97	13.40		1.65	0.09	17.11				7.77	7.77	24.88			
	蓄積	320	3,269		251	18	3,858				556	556	4,414			
	成長	7.6	85.8		6.2	0.4	100.0				16.7	16.7	116.7			
9	面積	0.63	48.44		12.98	14.58	0.03	76.66	0.19		0.07	22.94	23.20	99.86		
	蓄積	183	10,676		2,398	2,566	3	15,826	17		6	1,863	1,886	17,712		
	成長	3.1	230.1		37.0	50.3	0.1	320.6			0.2	52.5	52.7	373.3		
10	面積	1.06	58.25		47.12	75.92	0.70	183.05			28.64	28.64	211.69			
	蓄積	325	12,871		9,371	13,350	96	36,013			2,614	2,614	38,627			
	成長	4.5	235.1		125.2	212.5	2.8	580.1			65.8	65.8	645.9			
11	面積	4.12	55.49		141.38	38.99	0.05	240.03			2.04	50.08	52.12	292.15		
	蓄積	1,323	13,183		30,550	10,119	7	55,182			211	4,801	5,012	60,194	伐跡	0.33
	成長	18.2	213.0		339.6	142.0	0.1	712.9			4.3	93.8	98.1	811.0	未立木地	30.31
12	面積	6.50	30.99	0.54	278.56	105.69	0.30	422.58			0.10	22.44	22.54	445.12	岩石地	3.91
	蓄積	2,244	8,087	148	63,896	29,091	50	103,516			11	2,184	2,195	105,711	崩壊地	5.05
	成長	29.2	113.5	2.0	581.8	374.5	0.9	1,101.9			0.2	41.9	42.1	1,144.0	はげ山	0.68
13	面積	10.41	36.37	0.17	323.27	456.51	0.43	827.16			1.13	42.08	43.21	870.37	施設敷	11.24
	蓄積	3,640	9,155	46	75,452	128,197	81	216,571			130	4,491	4,621	221,192	林地開発	
	成長	43.9	123.5	0.6	670.2	1,568.4	1.3	2,407.9			2.2	72.8	75.0	2,482.9	計	51.52
14	面積	16.65	52.24	0.38	298.78	673.76	1.52	1,043.33	0.49		1.20	117.74	119.43	1,162.76	竹林	0.66
	蓄積	6,123	12,560	103	69,549	194,584	286	283,205	44		146	12,932	13,122	296,327	更新 困難地	
	成長	61.7	154.4	1.3	568.1	2,088.0	4.5	2,878.0			1.6	146.7	148.3	3,026.3		
15 以上	面積	37.73	101.43	6.54	553.04	700.68	9.46	1,408.88	3.60		2.59	646.96	653.15	2,062.03		
	蓄積	14,857	25,192	2,032	140,030	205,873	2,095	390,079	324		341	77,341	78,006	468,085		
	成長	50.5	175.5	4.3	773.1	1,510.6	19.0	2,533.0			1.8	465.7	467.5	3,000.5	総合計	
計	面積	79.87	445.66	7.74	1,675.17	2,087.54	12.89	4,308.87	4.28	0.00	10.43	976.94	991.65	5,300.52	面積	5,352.70
	蓄積	29,178	107,326	2,336	392,955	586,195	2,631	1,120,621	385	1	916	108,790	110,092	1,230,713	蓄積	1,230,713
	成長	222.9	1,807.8	8.8	3,147.5	6,025.1	29.8	11,241.9	0.0	0.1	15.1	1,033.8	1,049.0	12,290.9	成長量	12,290.9

第11表 市町村別・資源構成表（伊那谷）

飯島町

単位 面積：ha、蓄積 成長量：m

樹種	針 葉 樹							広 葉 樹					計	
	スギ	ヒノキ	サワラ	アカマツ	カラマツ	その他針	小計	クヌギ	ブナ	ナラ	その他広	小計		
1	面積		0.07				0.07			0.07	0.02	0.09	0.16	
	蓄積						0					0	0	
	成長						0.0					0.0	0.0	
2	面積	0.31	3.21				3.52				0.78	0.78	4.30	
	蓄積						0				7	7	7	
	成長						0.0				1.0	1.0	1.0	
3	面積		9.83				9.83				1.79	1.79	11.62	
	蓄積		362				362				43	43	405	
	成長		69.6				69.6				3.6	3.6	73.2	
4	面積		13.07		0.52		13.59			3.05	1.90	4.95	18.54	
	蓄積		1,028		45		1,073			85	56	141	1,214	
	成長		93.7		3.7		97.4			6.0	3.7	9.7	107.1	
5	面積		11.75		0.54		12.29				4.04	4.04	16.33	
	蓄積		1,256		49		1,305				171	171	1,476	
	成長		73.0		2.5		75.5				9.0	9.0	84.5	
6	面積	0.18	16.02		0.68	5.73	22.61				5.80	5.80	28.41	
	蓄積	34	2,444		88	318	2,884				285	285	3,169	
	成長	1.2	105.0		3.3	8.0	117.5				11.6	11.6	129.1	
7	面積	0.02	28.56		0.49		29.07				4.94	4.94	34.01	
	蓄積	5	5,597		83		5,685				315	315	6,000	
	成長	0.1	182.9		2.0		185.0				9.8	9.8	194.8	
8	面積	0.56	37.06		0.33	4.58	42.53				11.60	11.60	54.13	
	蓄積	141	6,928		58	953	8,080				751	751	8,831	
	成長	3.2	181.4		1.2	20.0	205.8				22.7	22.7	228.5	
9	面積	0.97	87.97		1.85		108.95			0.13	3.41	3.54	112.49	
	蓄積	259	18,162		374		20,938			11	254	265	21,203	
	成長	4.5	382.4		5.6		456.8			0.3	7.1	7.4	464.2	
10	面積	2.93	172.43		5.07	1.32	181.75			0.29	11.21	11.50	193.25	
	蓄積	895	38,535		1,053	326	40,809			28	978	1,006	41,815	
	成長	12.4	702.9		13.8	4.9	734.0			0.7	24.8	25.5	759.5	
11	面積	3.44	123.44		40.69	70.16	237.73				6.52	6.52	244.25	
	蓄積	1,102	30,039		9,056	14,770	54,967				660	660	55,627	
	成長	15.2	482.8		99.6	206.7	804.3				13.1	13.1	817.4	
12	面積	7.05	31.03		78.46	84.75	201.29	0.63		0.24	23.78	24.65	225.94	
	蓄積	2,445	8,152		17,878	22,218	50,693	56		26	2,232	2,314	53,007	
	成長	31.7	114.7		162.9	283.3	592.6			0.5	42.0	42.5	635.1	
13	面積	27.40	26.40		155.71	147.79	362.96	0.33		3.73	57.17	61.23	424.19	
	蓄積	9,785	7,267		36,247	38,591	92,869	30		430	6,272	6,732	99,601	
	成長	120.9	98.4		326.4	478.8	18.6	1,043.1		7.1	101.3	108.4	1,151.5	
14	面積	39.74	36.02	0.29	142.12	98.22	316.82	1.61		4.09	168.55	174.25	491.07	
	蓄積	14,654	10,149	88	34,225	28,646	87,826	146			500	18,823	19,469	
	成長	147.6	120.3	1.0	274.6	309.4	854.0			5.5	221.8	227.3	1,081.3	
15 以上	面積	35.41	131.44	1.36	308.05	157.77	39.75	3.77	7.88	1.95	584.28	597.88	1,271.66	
	蓄積	13,711	40,515	404	81,205	47,991	10,224	194,050	339	1,095	254	71,273	72,961	
	成長	68.0	65.4	0.6	400.0	376.0	32.4	942.4		2.2	296.0	298.2	1,240.6	
計	面積	118.01	728.30	1.65	734.51	570.32	64.00	2,216.79	6.34	7.88	13.55	885.79	913.56	
	蓄積	43,031	170,434	492	180,361	153,813	13,410	561,541	571	1,095	1,334	102,120	105,120	
	成長	404.8	2,672.5	1.6	1,295.6	1,687.1	116.4	6,178.0	0.0	0.0	22.3	767.5	789.8	
													伐跡	1.01
													未立木地	13.83
													岩石地	6.72
													崩壊地	73.09
													はげ山	
													施設敷	3.75
													林地開発	0.61
													計	99.01
													竹 林	35.46
													更新 困難地	面積
													蓄積	
													成長	
													総 合 計	
													面積	3,264.82
													蓄積	666,661
													成長量	6,967.8

第11表 市町村別・資源構成表（伊那谷）

中川村

単位 面積：ha、蓄積 成長量：m³

年齢級	樹種	針 葉 樹						広 葉 樹					計			
		スギ	ヒノキ	サワラ	アカマツ	カラマツ	その他針	小計	クスギ	ブナ	ナラ	その他広		小計	面積	成長量
1	面積					5.78		5.78				0.37	0.37	6.15		
	蓄積							0				0	0	0		
	成長							0.0				0.0	0.0	0.0		
2	面積							0.00				0.47	0.47	0.47		
	蓄積							0				4	4	4		
	成長							0.0				0.5	0.5	0.5		
3	面積		1.82			8.47		10.29				0.41	0.41	10.70		
	蓄積		100			644		744				8	8	752		
	成長		19.2			59.4		78.6				0.7	0.7	79.3		
4	面積		54.32		0.14			54.46		0.61	13.01	8.69	22.31	76.77		
	蓄積		4,395		2			4,397		10	405	258	673	5,070		
	成長		401.5		0.2			401.7		0.9	26.7	17.6	45.2	446.9		
5	面積		53.10		0.36	18.79		72.25				1.86	1.86	74.11		
	蓄積		5,319		16	2,569	789	8,693				79	79	8,772		
	成長		309.7		0.9	118.3	53.6	482.5				4.2	4.2	486.7		
6	面積		79.62			32.60		112.22				1.77	1.77	113.99		
	蓄積		14,030			4,679		18,709				79	79	18,788		
	成長		604.3			108.4		712.7				3.1	3.1	715.8		
7	面積		48.75		1.70	3.83	0.24	54.52				14.36	14.36	68.88		
	蓄積		11,106		384	1,103	21	12,614				828	828	13,442		
	成長		360.0		9.2	24.4	1.0	394.6				25.9	25.9	420.5		
8	面積	0.48	31.69		0.72	2.00	0.64	35.53				52.88	52.88	88.41		
	蓄積	98	6,973		765	412	595	8,843				3,568	3,568	12,411		
	成長	2.2	181.5		15.4	8.7	21.8	229.6				108.2	108.2	337.8		
9	面積	2.52	64.57		2.70		1.48	71.27				21.72	21.72	92.99		
	蓄積	680	13,159		536		128	14,503				1,723	1,723	16,226		
	成長	11.8	278.6		8.0		4.3	302.7				49.1	49.1	351.8		
10	面積	5.41	146.29		17.87	0.78		170.35				68.54	68.54	238.89		
	蓄積	1,636	33,395		3,767	196		38,994				5,699	5,699	44,693		
	成長	23.0	602.4		48.8	2.9		677.1				145.7	145.7	822.8		
11	面積	7.82	101.57		59.38	5.88		174.65				37.50	37.50	212.15		
	蓄積	2,521	24,773		13,217	1,541		42,052				3,625	3,625	45,677	伐跡	5.54
	成長	34.5	398.1		145.7	21.8		600.1				71.7	71.7	671.8	未立木地	30.95
12	面積	26.25	24.87		235.48	82.58		369.18				79.05	79.05	448.23	岩石地	6.36
	蓄積	9,087	6,563		53,842	21,982		91,474				8,159	8,159	99,633	崩壊地	77.47
	成長	118.0	91.9		485.9	282.5		978.3				157.7	157.7	1,136.0	はげ山	
13	面積	44.52	23.96		278.28	276.50		623.26	2.06			196.36	198.42	821.68	施設敷	21.36
	蓄積	15,668	9,180		63,298	75,446		163,592	185			22,267	22,452	186,044	林地開発	7.13
	成長	194.1	125.6		564.4	936.3		1,820.4				358.1	358.1	2,178.5	計	148.81
14	面積	70.93	28.06		247.63	116.92		463.54	0.43			294.49	294.92	758.46	竹 林	70.21
	蓄積	25,490	8,063		59,635	35,201		128,389	40			35,129	35,169	163,558	更新	
	成長	253.9	96.9		484.1	382.7		1,217.6				389.5	389.5	1,607.1	困難地	
15以上	面積	56.39	87.32	0.08	433.82	63.73	0.06	641.40	3.61			1,091.03	1,094.64	1,736.04		
	蓄積	21,343	26,656	25	113,215	19,300	14	180,553	321			138,889	139,210	319,763		
	成長	119.7	112.9		623.1	145.6	0.1	1,001.4				920.8	920.8	1,922.2	総合計	
計	面積	214.32	745.94	0.08	1,278.08	617.86	2.42	2,858.70	6.10	0.61	13.01	1,869.50	1,889.22	4,747.92	面積	4,966.94
	蓄積	76,523	163,712	25	308,677	163,073	1,547	713,557	546	10	405	220,315	221,276	934,833	蓄積	934,833
	成長	757.2	3,582.6	0.0	2,385.7	2,091.0	80.8	8,897.3	0.0	0.9	26.7	2,252.8	2,280.4	11,177.7	成長量	11,177.7

第11表 市町村別・資源構成表（伊那谷）

宮田村

単位 面積：ha、蓄積 成長量：m

樹種 年齢	針 葉 樹							広 葉 樹					計			
	スギ	ヒノキ	サワラ	アカマツ	カラマツ	その他針	小計	クスギ	ブナ	ナラ	その他広	小計				
1	面積		4.43				4.43				1.34	1.34	5.77			
	蓄積						0					0	0			
	成長						0.0					0.0	0.0			
2	面積						0.00				1.58	1.58	1.58			
	蓄積						0				15	15	15			
	成長						0.0				2.1	2.1	2.1			
3	面積		0.43				0.43				0.17	0.17	0.60			
	蓄積		24				24				4	4	28			
	成長		4.6				4.6				0.3	0.3	4.9			
4	面積		2.46		0.14		2.60				1.17	1.17	3.77			
	蓄積		192		8		200				29	29	229			
	成長		17.2		0.7		17.9				2.0	2.0	19.9			
5	面積		4.33				4.33				2.14	2.14	6.47			
	蓄積		523				523				75	75	598			
	成長		30.0				30.0				4.2	4.2	34.2			
6	面積		17.39		14.28		31.67				11.17	11.17	42.84			
	蓄積		2,209		2,208		4,417				526	526	4,943			
	成長		94.8		50.5		145.3				21.4	21.4	166.7			
7	面積	0.03	8.22				8.25	0.27	1.56		2.17	4.00	12.25			
	蓄積	6	3,163				3,169	22	35		133	190	3,359			
	成長	0.2	105.8				106.0	0.1	2.0		4.0	6.1	112.1			
8	面積	0.84	8.97		0.36	20.60	30.77				5.03	5.03	35.80			
	蓄積	211	1,980		65	4,107	6,363				345	345	6,708			
	成長	4.9	51.9		1.4	86.3	144.5				10.4	10.4	154.9			
9	面積	1.33	11.39		0.93	8.51	22.16	0.07		0.07	6.38	6.52	28.68			
	蓄積	371	2,362		176	1,371	4,280	7		8	511	526	4,806			
	成長	6.2	49.7		2.7	27.3	85.9			0.2	14.4	14.6	100.5			
10	面積	0.50	19.67		1.51	31.67	53.35				7.12	7.12	60.47			
	蓄積	152	4,420		272	7,960	12,804				541	541	13,345			
	成長	2.2	80.3		3.6	119.5	205.6				13.7	13.7	219.3			
11	面積	3.55	31.90		17.35	27.13	79.93			0.16	11.48	11.64	91.57			
	蓄積	1,168	7,762		3,877	6,933	19,740			17	1,122	1,139	20,879	伐跡	1.41	
	成長	16.6	123.7		42.9	97.0	280.2			0.3	22.1	22.4	302.6	未立木地	13.25	
12	面積	10.91	17.02		54.91	85.27	1.11	169.22		0.21	14.64	14.85	184.07	岩石地	2.20	
	蓄積	3,750	4,492		12,796	24,003	145	45,186		22	1,533	1,555	46,741	崩壊地	4.95	
	成長	48.5	62.8		116.1	311.0	2.9	541.3		0.4	29.3	29.7	571.0	はげ山		
13	面積	18.49	7.17		45.77	141.35	0.77	213.55	0.39		0.36	20.85	21.60	235.15	施設敷	2.05
	蓄積	6,354	1,960		10,563	38,908	114	57,899	31		41	2,118	2,190	60,089	林地開発	
	成長	77.9	26.4		96.1	485.7	1.9	688.0		0.7	34.6	35.3	723.3	計	23.86	
14	面積	17.83	27.10		25.79	142.99		213.71	1.76	0.24	48.70	50.70	264.41	竹林	2.61	
	蓄積	5,841	6,894		6,016	37,605		56,356	163		32	5,370	5,565	61,921	更新 困難地	
	成長	56.4	85.2		50.0	388.4		580.0		0.3	61.3	61.6	641.6			
15 以上	面積	16.18	110.11	9.57	92.13	172.86	24.84	425.69	2.32	0.63	164.88	167.83	593.52			
	蓄積	6,596	32,371	2,916	24,839	51,094	4,871	122,687	205		83	19,810	20,098	142,785		
	成長	23.8	63.3	4.0	139.3	349.8	57.0	637.2		0.7	131.8	132.5	769.7	総合計		
計	面積	69.66	270.59	9.57	238.89	644.66	26.72	1,260.09	4.81	1.56	1.67	298.82	306.86	1,566.95	面積	1,593.42
	蓄積	24,449	68,352	2,916	58,612	174,189	5,130	333,648	428	35	203	32,132	32,798	366,446	蓄積	366,446
	成長	236.7	795.7	4.0	452.8	1,915.5	61.8	3,466.5	0.1	2.0	2.6	351.6	356.3	3,822.8	成長量	3,822.8

第11表 市町村別・資源構成表（伊那谷）

飯田市

単位 面積：ha、蓄積 成長量：m³

年齢級	樹種	針 葉 樹						広 葉 樹					計			
		スギ	ヒノキ	サワラ	アカマツ	カラマツ	その他針	小計	クスギ	ブナ	ナラ	その他広		小計	伐跡	
1	面積		7.45		0.51	17.01		24.97					0.00	24.97		
	蓄積							0					0	0		
	成長							0.0					0.0	0.0		
2	面積		4.80			4.14		8.94			4.00	0.62	4.62	13.56		
	蓄積							0			53	11	64	64		
	成長							0.0			7.6	1.5	9.1	9.1		
3	面積	1.83	15.88					17.71			1.57	7.42	8.99	26.70		
	蓄積	170	845					1,015			41	148	189	1,204		
	成長	34.2	181.8					216.0			3.5	12.7	16.2	232.2		
4	面積	1.05	60.87		3.22			65.14			0.62	19.73	20.35	85.49		
	蓄積	122	5,333		248	522		6,225			18	565	583	6,808		
	成長	9.9	487.6		20.4	39.2		557.1			1.2	37.2	38.4	595.5		
5	面積	6.67	94.80		0.13			101.60			1.23	28.03	29.26	130.86		
	蓄積	1,509	16,317		12			17,838			54	1,180	1,234	19,072		
	成長	74.0	1,000.2		0.7			1,074.9			2.7	56.8	59.5	1,134.4		
6	面積	8.59	210.07	0.51	1.39	2.37		222.93			1.40	122.68	124.08	347.01		
	蓄積	7,214	38,281	58	185	350		46,088			342	5,910	6,252	52,340		
	成長	265.5	1,636.3	2.7	6.9	12.6		1,924.0			12.8	226.1	238.9	2,162.9		
7	面積	10.28	439.42	0.07	10.45	5.15	2.47	467.84	1.93		8.88	322.39	333.20	801.04		
	蓄積	2,285	82,346	12	1,639	504	776	87,562	152		488	18,665	19,305	106,867		
	成長	60.1	2,822.2	0.4	39.2	15.0	33.9	2,970.8	0.3		16.0	603.0	619.3	3,590.1		
8	面積	3.71	379.66	1.80	5.01	49.13	28.75	468.06	0.71		14.19	214.58	229.48	697.54		
	蓄積	818	76,047	284	902	13,269	6,404	97,724	57		1,019	13,898	14,974	112,698		
	成長	19.6	2,029.9	8.5	18.4	333.5	236.9	2,646.8	0.1		29.5	396.2	425.8	3,072.6		
9	面積	16.13	548.68		9.00	86.33	57.40	717.54			9.32	172.80	182.12	899.66		
	蓄積	4,371	119,498		1,759	16,666	6,852	149,146			772	13,307	14,079	163,225		
	成長	76.8	2,627.4		26.9	322.4	223.2	3,276.7			21.2	355.7	376.9	3,653.6		
10	面積	72.82	803.78	1.83	90.11	346.34	104.98	1,419.86			10.10	370.87	380.97	1,800.83		
	蓄積	21,881	178,335	416	18,500	70,210	11,936	301,278			924	30,317	31,241	332,519		
	成長	307.3	3,232.0	7.6	231.4	1,042.3	327.2	5,147.8			22.4	705.0	727.4	5,875.2		
11	面積	219.06	1,000.73	1.91	517.88	309.63	156.31	2,205.52	0.36	15.48	13.19	695.65	724.68	2,930.20		
	蓄積	69,411	238,127	491	106,357	69,136	20,950	504,472	29	1,510	1,340	64,409	67,288	571,760	伐跡	3.29
	成長	944.6	3,900.6	7.8	1,227.7	958.5	495.4	7,534.6		39.2	26.9	1,244.7	1,310.8	8,845.4	未立木地	318.00
12	面積	477.14	644.27		1,306.87	989.70	24.61	3,442.59	1.69		38.87	1,327.59	1,368.15	4,810.74	岩石地	85.56
	蓄積	161,058	161,339		291,647	245,775	3,302	863,121	136		3,944	126,242	130,322	993,443	崩壊地	621.27
	成長	2,054.4	2,177.2		3,243.9	3,118.4	62.8	10,656.7			77.6	2,356.6	2,434.2	13,090.9	はげ山	1.62
13	面積	704.44	393.37	0.39	754.58	827.07	15.69	2,695.54	3.03	3.82	56.57	1,670.47	1,733.89	4,429.43	施設敷	83.31
	蓄積	241,252	100,357	106	172,284	207,847	2,311	724,157	244	416	6,407	173,727	180,794	904,951	林地開発	
	成長	2,948.7	1,338.7	1.4	1,837.9	2,585.0	42.6	8,754.3	0.1	10.0	96.3	2,793.8	2,900.2	11,654.5	計	1,113.05
14	面積	413.27	300.36	0.65	447.99	769.75	10.87	1,942.89	3.26		85.47	1,818.44	1,907.17	3,850.06	竹林	191.79
	蓄積	149,664	80,509	112	104,442	201,636	1,990	538,353	227		9,995	209,316	219,538	757,891	更新	
	成長	1,471.3	964.5	1.3	816.0	2,122.8	31.7	5,407.6			124.7	2,596.0	2,720.7	8,128.3	困難地	
15以上	面積	876.33	908.32	5.85	1,886.06	988.67	2,107.07	6,772.30	9.31	91.37	408.25	10,899.10	11,408.03	18,180.33		
	蓄積	340,414	264,953	1,708	485,472	276,550	422,312	1,791,409	664	16,957	50,636	1,281,169	1,349,426	3,140,835		
	成長	1,845.1	894.2	2.7	2,297.1	1,904.8	1,137.7	8,081.6	0.1	55.9	344.9	6,540.2	6,941.1	15,022.7	総合計	
計	面積	2,811.32	5,812.46	13.01	5,033.20	4,395.29	2,508.15	20,573.43	20.29	110.67	653.66	17,670.37	18,454.99	39,028.42	面積	40,333.26
	蓄積	1,000,169	1,362,287	3,187	1,183,447	1,102,465	476,833	5,126,386	1,509	18,883	76,033	1,938,864	2,035,289	7,163,677	蓄積	7,163,677
	成長	10,111.5	23,292.6	32.4	9,766.5	12,454.5	2,591.4	58,248.9	0.6	105.1	787.3	17,925.5	18,818.5	77,067.4	成長量	77,067.4

第11表 市町村別・資源構成表（伊那谷）

松川町

単位 面積：ha、蓄積 成長量：m³

樹種 年齢	針 葉 樹							広 葉 樹					計			
	スギ	ヒノキ	サワラ	アカマツ	カラマツ	その他針	小計	クスギ	ブナ	ナラ	その他広	小計		面積	成長量	
1	面積		1.08				1.08				1.00	1.00	2.08			
	蓄積						0					0	0			
	成長						0.0					0.0	0.0			
2	面積	0.37	9.60				9.97				7.97	7.97	17.94			
	蓄積						0					95	95			
	成長						0.0				13.9	13.9	13.9			
3	面積	0.51	14.20				14.71			3.90	0.19	4.09	18.80			
	蓄積	47	759				806			94	4	98	904			
	成長	9.5	163.4				172.9			7.9	0.3	8.2	181.1			
4	面積		19.50				19.50			1.24	1.13	2.37	21.87			
	蓄積		1,418				1,418			37	31	68	1,486			
	成長		129.2				129.2			2.4	1.9	4.3	133.5			
5	面積		8.98				8.98				1.22	1.22	10.20			
	蓄積		3,120				3,120				52	52	3,172			
	成長		190.2				190.2				2.4	2.4	192.6			
6	面積		11.03		0.26	0.08	11.37			0.33	5.67	6.00	17.37			
	蓄積		2,765		35	12	2,812			16	274	290	3,102			
	成長		116.0		1.3	0.4	117.7			0.6	10.4	11.0	128.7			
7	面積	1.43	28.41		3.06		32.90			0.22	11.66	11.88	44.78			
	蓄積	306	7,550		474		8,330			14	688	702	9,032			
	成長	7.9	256.9		11.4		276.2			0.5	21.9	22.4	298.6			
8	面積	0.34	21.16		1.94	4.50	1.04	28.98		0.97	28.72	29.69	58.67			
	蓄積	87	3,909		355	949	108	5,408		66	1,829	1,895	7,303			
	成長	2.0	101.9		7.2	21.8	4.0	136.9		1.9	52.2	54.1	191.0			
9	面積	0.98	74.40		3.42	6.00	0.09	84.89		1.92	14.82	16.74	101.63			
	蓄積	236	15,477		651	1,302	11	17,677		155	1,146	1,301	18,978			
	成長	4.0	340.3		9.7	27.4	0.4	381.8		4.1	30.5	34.6	416.4			
10	面積	1.31	63.02		42.97	7.25	114.55			0.87	55.82	56.69	171.24			
	蓄積	400	14,185		8,759	1,764	25,108			82	4,772	4,854	29,962			
	成長	5.7	256.1		105.3	26.5	393.6			1.9	112.3	114.2	507.8			
11	面積	4.45	81.49		69.99	29.41	0.10	185.44		3.83	55.48	59.31	244.75			
	蓄積	1,386	19,521		14,856	8,147	15	43,925		380	5,052	5,432	49,357			
	成長	19.3	315.7		168.0	114.1	0.4	617.5		7.7	98.3	106.0	723.5	伐跡	15.97	
12	面積	35.67	40.04		204.14	16.28	296.13			5.05	68.45	73.50	369.63	未立木地	1.43	
	蓄積	12,148	10,494		45,679	4,502	72,823			532	7,083	7,615	80,438	岩石地	71.12	
	成長	158.2	136.2		505.4	58.6	858.4			10.3	136.5	146.8	1,005.2	崩壊地	0.12	
13	面積	25.95	16.04		227.77	133.61	2.07	405.44		12.01	101.93	113.94	519.38	はげ山	0.54	
	蓄積	9,347	4,406		52,926	31,441	389	98,509		1,396	11,549	12,945	111,454	施設敷	0.11	
	成長	113.0	55.7		532.0	375.4	6.2	1,082.3		19.9	172.7	192.6	1,274.9	林地開発	89.29	
14	面積	29.32	25.58		184.59	100.56	2.18	342.23		19.49	176.80	196.29	538.52	計	47.30	
	蓄積	11,082	7,303		45,222	28,976	435	93,018		2,350	20,260	22,650	115,668	竹		
	成長	108.9	86.0		349.0	288.4	6.6	838.9		29.0	262.3	291.3	1,130.2	林		
15 以上	面積	34.28	161.43	7.65	518.27	101.76	18.41	841.80		56.62	545.11	601.73	1,443.53	更新 困難地		
	蓄積	13,543	49,413	2,314	139,409	32,199	4,779	241,657		7,136	69,390	76,526	318,183	面積		
	成長	73.9	235.4	2.2	622.9	231.4	41.9	1,207.7		47.1	301.5	348.6	1,556.3	蓄積		
計	面積	134.61	575.96	7.65	1,256.41	399.45	23.89	2,397.97	0.00	0.00	106.45	1,075.97	1,182.42	3,580.39	成長量	7,753.7
	蓄積	48,582	140,320	2,314	308,366	109,292	5,737	614,611	0	0	12,295	122,225	134,523	749,134	面積	3,716.98
	成長	502.4	2,383.0	2.2	2,312.2	1,144.0	59.5	6,403.3	0.0	0.0	133.3	1,217.1	1,350.4	7,753.7	蓄積	749,134

第11表 市町村別・資源構成表（伊那谷）

高森町

単位 面積：ha、蓄積 成長量：m³

樹種	針 葉 樹							広 葉 樹					計			
	スギ	ヒノキ	サワラ	アカマツ	カラマツ	その他針	小計	クスギ	ブナ	ナラ	その他広	小計				
1	面積		0.59				0.59			0.71	0.82	1.53	2.12			
	蓄積						0					0	0			
	成長						0.0					0.0	0.0			
2	面積		2.58				2.58			0.76	0.24	1.00	3.58			
	蓄積						0			7	2	9	9			
	成長						0.0			1.0	0.3	1.3	1.3			
3	面積		6.17				6.17			1.62	0.48	2.10	8.27			
	蓄積						382			26	10	36	418			
	成長						82.2			2.2	0.9	3.1	85.3			
4	面積	0.25	30.96				0.43	31.64			2.95	5.73	8.68	40.32		
	蓄積	28	2,342				15	2,385			93	193	286	2,671		
	成長	2.2	212.8				1.2	216.2			6.1	12.6	18.7	234.9		
5	面積		13.35		1.67			15.02				2.97	17.99			
	蓄積		1,602		189			1,791				129	1,920			
	成長		97.9		9.8			107.7				6.4	114.1			
6	面積		11.08					11.08				14.76	25.84			
	蓄積		3,681					3,681				719	4,400			
	成長		154.7					154.7				27.3	182.0			
7	面積		11.54		0.09			11.63				4.33	15.96			
	蓄積		2,519		15			2,534				267	2,801			
	成長		85.9		0.4			86.3				8.5	94.8			
8	面積	0.95	13.45		3.02			17.42			1.24	5.37	6.61	24.03		
	蓄積	242	2,502		568			3,312			88	354	442	3,754		
	成長	5.5	64.9		11.4			81.8			2.6	10.3	12.9	94.7		
9	面積	1.86	48.32		2.40		0.50	53.08			0.05	3.45	3.50	56.58		
	蓄積	538	10,139		466		60	11,203			4	278	283	11,486		
	成長	9.1	223.0		7.0		2.0	241.1			0.1	7.5	7.6	248.7		
10	面積	1.26	111.47		12.57	0.08	7.98	133.36				10.05	143.41			
	蓄積	387	25,250		2,698	21	1,073	29,429				743	30,172			
	成長	5.4	454.8		32.5	0.3	29.0	522.0				17.8	539.8			
11	面積	7.69	96.83		85.84	5.07	10.51	205.94				13.53	219.47			
	蓄積	2,470	24,013		19,070	1,393	1,600	48,546				1,047	49,593			
	成長	34.5	384.1		209.9	19.5	38.2	686.2				20.0	706.2	未立木地	6.85	
12	面積	4.42	29.57		149.34	17.75	0.26	201.34				17.31	218.65	岩石地	0.93	
	蓄積	1,549	7,915		33,689	4,988	44	48,185				1,801	49,986	崩壊地	38.18	
	成長	20.2	103.0		370.3	64.8	0.8	559.1				32.7	591.8	はげ山		
13	面積	8.77	13.76		166.55	74.10		263.18			1.61	51.65	53.26	316.44	施設敷	
	蓄積	3,181	3,766		38,814	21,827		67,588			186	5,418	5,604	73,192	林地開発	
	成長	38.4	48.5		403.1	275.4		765.4			2.9	84.5	87.4	852.8	計	45.96
14	面積	13.73	26.10		113.89	91.34	0.82	245.88			1.35	61.21	62.56	308.44	竹林	26.92
	蓄積	5,144	7,572		28,397	26,568	157	67,838			161	7,328	7,489	75,327	面積	
	成長	51.6	89.2		216.8	262.6	2.4	622.6			1.9	86.1	88.0	710.6	更新 困難地	
15 以上	面積	22.78	109.62	1.61	274.78	155.56	24.50	588.85			14.45	414.21	428.66	1,017.51		
	蓄積	9,056	33,709	454	73,522	44,297	6,413	167,451			1,899	53,137	55,036	222,487		
	成長	42.1	119.4	0.5	371.3	338.1	53.6	925.0			11.0	192.5	203.5	1,128.5		
計	面積	61.71	525.39	1.61	810.15	343.90	45.00	1,787.76	0.00	0.00	24.74	606.11	630.85	2,418.61	面積	2,491.49
	蓄積	22,595	125,392	454	197,428	99,094	9,362	454,325	0	0	2,464	71,427	73,891	528,216	蓄積	528,216
	成長	209.0	2,120.4	0.5	1,632.5	960.7	127.2	5,050.3	0.0	0.0	27.8	507.4	535.2	5,585.5	成長量	5,585.5

第11表 市町村別・資源構成表（伊那谷）

阿南町

単位 面積：ha、蓄積 成長量：m³

樹種	針 葉 樹							広 葉 樹					計			
	スギ	ヒノキ	サワラ	アカマツ	カラマツ	その他針	小計	クスギ	ブナ	ナラ	その他広	小計				
1	面積				1.16		1.16					0.00	1.16			
	蓄積						0					0	0			
	成長						0.0					0.0	0.0			
2	面積				4.91		4.91			0.26	0.24	0.50	5.41			
	蓄積						0			4	3	7	7			
	成長						0.0			0.6	0.4	1.0	1.0			
3	面積		1.04				1.04				8.24	8.24	9.28			
	蓄積		47				47				186	186	233			
	成長		10.2				10.2				15.8	15.8	26.0			
4	面積		52.29		0.13		52.66			0.70	16.67	17.37	70.03			
	蓄積		4,039		11		4,056			24	572	596	4,652			
	成長		368.0		0.9		369.3			1.6	37.3	38.9	408.2			
5	面積	0.55	65.70	0.07			66.32				14.43	14.43	80.75			
	蓄積	82	6,945	7			7,034				565	565	7,599			
	成長	4.0	423.8	0.4			428.2				27.3	27.3	455.5			
6	面積	1.54	106.96		0.70		109.20				10.48	10.48	119.68			
	蓄積	301	14,096		102		14,499				527	527	15,026			
	成長	10.8	593.4		3.8		608.0				20.0	20.0	628.0			
7	面積	1.16	115.50		4.71		121.37			0.33	121.63	121.96	243.33			
	蓄積	256	19,133		770		20,159			20	7,300	7,320	27,479			
	成長	6.6	650.7		18.4		675.7			0.7	236.2	236.9	912.6			
8	面積	2.31	186.66		4.87	5.29	199.13			7.68	187.67	195.35	394.48			
	蓄積	588	34,871		865	512	36,836			575	13,405	13,980	50,816			
	成長	13.7	909.5		17.5	19.0	959.7			16.6	387.5	404.1	1,363.8			
9	面積	4.13	282.94	0.19	3.48	1.84	292.58				178.42	183.80	476.38			
	蓄積	1,179	58,947	38	674	212	61,050			444	14,434	14,878	75,928			
	成長	20.0	1,296.1	0.8	10.3	7.2	1,334.4			11.8	389.4	401.2	1,735.6			
10	面積	12.11	434.24		26.26	1.33	473.94			5.07	106.57	111.64	585.58			
	蓄積	3,668	98,672		5,338	155	107,833			464	9,124	9,588	117,421			
	成長	51.6	1,778.6		65.5	4.3	1,900.0			11.2	214.7	225.9	2,125.9			
11	面積	49.96	344.66		107.19	0.13	501.94		14.31	7.39	148.04	169.74	671.68	伐跡	6.61	
	蓄積	16,153	85,357		23,772	19	125,301		1,356	744	14,160	16,260	141,561	未立木地	14.56	
	成長	225.1	1,367.5		262.6	0.5	1,855.7		35.3	14.7	275.9	325.9	2,181.6	岩石地	7.57	
12	面積	131.63	289.26		228.36	8.01	657.26			9.10	210.74	219.84	877.10	崩壊地	58.13	
	蓄積	45,851	76,523		52,394	2,311	177,079			985	22,499	23,484	200,563	はげ山		
	成長	596.0	1,001.5		583.2	30.0	2,210.7			18.6	427.9	446.5	2,657.2	施設敷	36.12	
13	面積	219.85	299.47		395.14	49.53	965.42			30.05	267.03	297.08	1,262.50	林地開発		
	蓄積	77,928	81,424		93,124	14,994	267,720			3,468	30,636	34,104	301,824	計	122.99	
	成長	946.4	1,052.0		992.6	182.7	3,178.4			53.5	471.8	525.3	3,703.7	竹 林	64.91	
14	面積	174.30	189.02	0.08	178.95	69.95	612.51			43.40	431.92	475.32	1,087.83	更新 困難地		
	蓄積	65,382	54,143	23	44,360	19,794	183,741			5,203	51,074	56,277	240,018	面積		
	成長	647.2	647.8	0.3	351.6	217.7	1,865.2			62.9	624.6	687.5	2,552.7	蓄積		
15 以上	面積	233.93	537.63	5.86	425.35	80.93	1,348.64		29.18	280.66	2,438.07	2,747.91	4,096.55	成長		
	蓄積	93,669	168,458	1,477	114,089	23,886	14,829	416,408	4,691	36,308	309,964	350,963	767,371	総合計		
	成長	496.7	713.1	1.4	547.7	194.8	97.1	2,050.8		242.8	2,069.7	2,312.5	4,363.3	面積	10,169.64	
計	面積	831.47	2,905.37	6.20	1,375.14	214.49	5,408.08		0.00	43.49	390.02	4,140.15	4,573.66	9,981.74	蓄積	1,950,498
	蓄積	305,057	702,655	1,545	335,499	60,985	16,022	1,421,763		6,047	48,239	474,449	528,735	1,950,498	成長量	23,115.1
	成長	3,018.1	10,812.2	2.9	2,854.1	625.2	133.8	17,446.3		35.3	435.0	5,198.5	5,668.8	23,115.1		

第11表 市町村別・資源構成表（伊那谷）

阿智村

単位 面積：ha、蓄積 成長量：m³

樹種	針 葉 樹							広 葉 樹					計			
	スギ	ヒノキ	サワラ	アカマツ	カラマツ	その他針	小計	クスギ	ブナ	ナラ	その他広	小計		伐 跡		
1	面積	0.93	0.27				1.20				1.78	1.78	2.98			
	蓄積						0				0	0	0			
	成長						0.0				0.0	0.0	0.0			
2	面積	0.12	4.05				5.18			2.44	2.75	5.19	10.37			
	蓄積						0			32	30	62	62			
	成長						0.0			4.6	4.1	8.7	8.7			
3	面積		3.23				3.23			1.37	8.22	9.59	12.82			
	蓄積		115				115			35	178	213	328			
	成長		26.1				26.1			3.0	15.1	18.1	44.2			
4	面積		26.85	0.05			26.90			2.41	11.98	14.39	41.29			
	蓄積		1,975	5			1,980			79	306	385	2,365			
	成長		194.9	0.5			195.4			5.3	20.3	25.6	221.0			
5	面積	0.40	11.92				12.32			0.28	15.51	15.79	28.11			
	蓄積	65	2,096				2,161			13	623	636	2,797			
	成長	3.2	128.0				131.2			0.6	29.6	30.2	161.4			
6	面積	0.72	122.10		0.11	0.24	123.17	0.07		1.92	25.74	27.73	150.90			
	蓄積	138	19,457		15	40	19,650	5		151	1,451	1,607	21,257			
	成長	5.0	818.7		0.6	1.4	825.7	0.1		5.9	54.7	60.7	886.4			
7	面積	0.40	352.04		0.22	1.58	354.36	0.12		14.63	73.63	88.26	442.62			
	蓄積	95	61,327		37	300	61,768	9		1,392	5,251	6,643	68,411			
	成長	2.5	2,106.0		0.9	8.4	2,118.2	0.4		44.5	169.3	213.8	2,332.0			
8	面積	1.84	502.82		1.13	6.15	512.00	0.06		9.51	76.78	86.29	598.29			
	蓄積	480	92,974		189	1,042	94,691	6		685	5,358	6,043	100,734			
	成長	11.0	2,438.9		3.8	25.9	2,479.8	0.2		19.4	154.3	173.7	2,653.5			
9	面積	2.11	383.66	0.04	0.70	32.78	419.36	0.07		14.39	144.86	159.25	578.61			
	蓄積	607	78,737	9	136	6,785	86,282	8		1,213	11,408	12,621	98,903			
	成長	10.6	1,729.6	0.2	2.1	135.4	1,878.2	0.3		32.9	305.5	338.4	2,216.6			
10	面積	22.41	590.45		9.42	46.35	678.80	10.17		20.59	123.30	143.89	822.69			
	蓄積	6,555	133,554		1,855	11,355	154,602	1,283		1,808	10,497	12,305	166,907			
	成長	91.2	2,411.2		23.2	170.7	2,731.0	34.7		43.1	247.7	290.8	3,021.8			
11	面積	46.28	498.33	4.89	212.64	48.64	760.55	3.19		26.95	316.73	343.68	1,157.65			
	蓄積	14,959	123,745	1,166	46,548	11,661	198,462	383		2,790	29,366	32,156	230,618	伐 跡	11.13	
	成長	207.5	1,978.9	19.3	518.8	163.5	2,896.8	8.8		54.8	572.6	627.4	3,524.2	未立木地	90.12	
12	面積	217.86	291.16	0.61	852.19	292.99	1,453.85	32.32		40.95	360.30	401.25	2,088.38	岩石地	56.15	
	蓄積	73,298	77,215	164	193,638	80,133	3,357	427,805	3,357	4,373	34,964	39,337	467,142	崩壊地	352.07	
	成長	941.6	1,001.8	2.1	2,146.7	1,029.7	63.7	5,185.6	63.7	82.2	660.1	742.3	5,927.9	はげ山	0.04	
13	面積	269.15	204.54	0.97	538.94	676.77	1,695.28	4.91		84.88	528.20	613.08	2,308.36	施設敷	17.87	
	蓄積	94,988	56,190	263	122,975	186,444	541	461,401	541	9,709	58,440	68,149	529,550	林地開発		
	成長	1,149.1	719.6	3.5	1,308.7	2,310.6	9.4	5,500.9	9.4	146.1	883.1	1,029.2	6,530.1	計	527.38	
14	面積	239.06	152.41	0.57	176.60	1,031.85	1,610.41	9.92		180.50	1,044.70	1,225.20	2,835.61	竹 林	51.90	
	蓄積	87,497	41,071	168	42,279	279,871	1,684	452,570	1,684	21,538	122,448	143,986	596,556	更新 困難地		
	成長	862.7	493.1	2.0	334.3	2,939.0	27.8	4,658.9	27.8	265.2	1,523.0	1,788.2	6,447.1			
15 以上	面積	183.43	367.55	3.85	180.82	615.12	299.05	1,649.82	2.21		510.55	4,031.43	5,681.25			
	蓄積	71,892	110,606	1,207	47,624	178,846	59,939	470,114	181		64,114	428,482	962,891			
	成長	432.3	443.0	1.6	236.1	1,346.5	403.4	2,862.9	0.1		494.8	3,265.5	3,760.4	6,623.3	総 合 計	
計	面積	984.71	3,511.38	10.98	1,972.77	2,753.48	359.81	9,593.13	2.28	0.00	911.37	6,253.15	7,166.80	16,759.93	面 積	17,339.21
	蓄積	350,574	799,062	2,982	455,296	756,477	67,210	2,431,601	186	0	107,932	708,802	816,920	3,248,521	蓄 積	3,248,521
	成長	3,716.7	14,489.8	29.2	4,575.2	8,131.1	548.7	31,490.7	0.2	0.0	1,202.4	7,904.9	9,107.5	40,598.2	成 長 量	40,598.2

第11表 市町村別・資源構成表（伊那谷）

平谷村

単位 面積：ha、蓄積 成長量：m³

樹種 年齢	針 葉 樹							広 葉 樹					計				
	スギ	ヒノキ	サワラ	アカマツ	カラマツ	その他針	小計	クスギ	ブナ	ナラ	その他広	小計		伐跡			
1	面積		0.24				0.98				0.44	0.60	1.04	2.26			
	蓄積												0	0			
	成長												0.0	0.0			
2	面積		0.83									0.82	0.82	1.65			
	蓄積												8	8			
	成長											1.1	1.1	1.1			
3	面積											0.00	0.00	0.00			
	蓄積												0	104			
	成長												0.0	22.4			
4	面積	3.32	8.80				2.43					0.92	0.92	15.47			
	蓄積	391	507				141					31	31	1,070			
	成長	31.6	50.8				10.6					2.0	2.0	95.0			
5	面積		6.92				0.02					5.38	5.38	12.32			
	蓄積		2,433				2					184	184	2,619			
	成長		148.6				0.1					9.1	9.1	157.8			
6	面積		84.57				4.10					25.98	25.98	114.65			
	蓄積		13,983				200					1,201	1,201	15,384			
	成長		590.6				10.9					46.2	46.2	647.7			
7	面積		173.39				0.14				0.43	17.18	17.61	191.14			
	蓄積		27,441				11				28	930	958	28,410			
	成長		938.6				0.5				0.9	30.2	31.1	970.2			
8	面積	0.28	208.31				6.22					49.93	49.93	264.74			
	蓄積	70	37,196				1,178					3,189	3,189	41,633			
	成長	1.6	991.6				27.9					91.9	91.9	1,113.0			
9	面積	1.50	272.50	0.10	0.19		9.87					20.65	20.65	304.81			
	蓄積	423	54,178	20	37		2,124					1,535	1,535	58,317			
	成長	7.1	1,192.2	0.4	0.6		44.0					39.0	39.0	1,283.3			
10	面積	0.72	262.46		0.37		21.15	25.84			1.82	127.80	129.62	440.16			
	蓄積	150	53,876		72		5,327	2,818			140	9,969	10,109	72,352			
	成長	2.2	983.7		0.9		80.0	77.3			3.1	223.2	226.3	1,370.4			
11	面積	4.84	172.79		14.91		66.51					285.67	285.67	544.72			
	蓄積	1,610	42,311		2,964		14,391					23,599	23,599	84,875	伐跡	0.29	
	成長	22.3	678.1		34.0		197.4					434.4	434.4	1,366.2	未立木地	139.59	
12	面積	28.32	32.16		60.64		312.46				1.19	360.47	361.66	795.24	岩石地	3.40	
	蓄積	9,388	8,417		11,883		74,688				126	30,762	30,888	135,264	崩壊地	165.94	
	成長	118.4	110.0		132.6		938.0				2.6	564.0	566.6	1,865.6	はげ山		
13	面積	19.38	20.32		4.48		586.37	0.09			2.28	396.40	398.68	1,029.32	施設敷	27.57	
	蓄積	6,450	5,519		1,066		140,692	16			238	40,167	40,405	194,148	林地開発		
	成長	73.7	71.6		11.6		1,712.0	0.3			3.5	601.7	605.2	2,474.4	計	336.79	
14	面積	34.07	24.73		3.05		650.19	3.39			4.46	435.65	440.11	1,155.54	竹林		
	蓄積	12,289	6,745		729		197,606	502			539	49,437	49,976	267,847	更新 困難地	面積	10.61
	成長	120.1	81.2		5.8		2,095.9	9.0			6.4	644.7	651.1	2,963.1	蓄積	1.284	
15 以上	面積	15.13	148.35	2.13	17.84		330.60	246.32			120.09	1,301.53	1,421.62	2,181.99	成長	15.4	
	蓄積	6,029	44,043	675	4,580		106,684	45,616			15,777	147,419	163,196	370,823			
	成長	15.1	102.1	1.4	24.4		655.3	383.9			21.9	664.5	686.4	1,868.6	総合計		
計	面積	107.56	1,416.37	2.23	101.48		1,986.80	279.88			130.71	3,028.98	3,159.69	7,054.01	面積	7,401.41	
	蓄積	36,800	296,753	695	21,331		542,833	49,163			16,848	308,431	325,279	1,272,854	蓄積	1,274,138	
	成長	392.1	5,961.5	1.8	209.9		5,761.2	481.9			38.4	3,352.0	3,390.4	16,198.8	成長量	16,214.2	

第11表 市町村別・資源構成表（伊那谷）

根羽村

単位 面積：ha、蓄積 成長量：m

樹種	針 葉 樹							広 葉 樹					計	
	スギ	ヒノキ	サワラ	アカマツ	カラマツ	その他針	小計	クスギ	ブナ	ナラ	その他広	小計		
1	面積	4.80	1.90				6.70				0.79	0.79	7.49	
	蓄積						0				0	0	0	
	成長						0.0				0.0	0.0	0.0	
2	面積						1.27				7.28	7.28	8.55	
	蓄積						0				114	114	114	
	成長						0.0				15.8	15.8	15.8	
3	面積						0.00				9.95	9.95	9.95	
	蓄積						0				206	206	206	
	成長						0.0				17.7	17.7	17.7	
4	面積		0.58				0.20				3.71	3.71	4.49	
	蓄積		41				6				103	103	150	
	成長		3.8				0.5				6.8	6.8	11.1	
5	面積	0.68	1.58				2.26		0.56	0.56		1.12	3.38	
	蓄積	114	187				301		14	17	80	111	412	
	成長	5.7	11.4				17.1		1.0	0.8	3.9	5.7	22.8	
6	面積	0.94	29.82		7.62		38.38				6.46	6.46	44.84	
	蓄積	219	4,265		495		4,979				335	335	5,314	
	成長	7.9	179.7		18.3		205.9				13.0	13.0	218.9	
7	面積	3.75	100.81			4.83	109.39			6.35	7.35	13.70	123.09	
	蓄積	1,014	16,029		845		17,868			411	436	847	18,735	
	成長	26.3	548.3		23.7		598.3			13.2	14.0	27.2	625.5	
8	面積	8.88	235.73				244.61			5.98	37.77	43.75	288.36	
	蓄積	2,635	42,653				45,288			418	2,722	3,140	48,428	
	成長	60.4	1,118.6				1,179.0			12.1	78.9	91.0	1,270.0	
9	面積	47.17	385.71		0.76		433.64			7.07	27.24	34.31	467.95	
	蓄積	15,372	78,691		148		84,211			570	2,176	2,746	96,957	
	成長	258.7	1,730.7		2.3		1,991.7			15.3	58.7	74.0	2,065.7	
10	面積	111.10	483.62		11.09		605.81				13.21	13.21	619.02	
	蓄積	39,011	108,868		2,291		150,170				1,216	1,216	151,386	
	成長	579.4	1,966.3		27.6		2,573.3				28.9	28.9	2,602.2	
11	面積	281.18	294.67		69.91	0.69	646.45				24.85	24.85	671.30	
	蓄積	103,451	72,266		13,209	188	189,114				2,474	2,474	191,588	
	成長	1,329.5	1,160.0		145.7	2.6	2,637.8				49.1	49.1	2,686.9	
12	面積	489.99	217.40		133.22	44.89	886.31			0.33	108.17	108.50	994.81	
	蓄積	198,165	55,981		24,876	12,953	138	292,113		38	11,169	11,207	303,320	
	成長	2,368.6	733.6		276.1	168.0	2.7	3,549.0		0.6	218.1	218.7	3,767.7	
13	面積	687.30	176.57	3.20	56.93	87.23	3.20	1,014.43		3.10	314.79	317.89	1,332.32	
	蓄積	289,292	48,657	870	13,485	24,910	584	377,798		357	36,275	36,632	414,430	
	成長	3,210.1	619.8	11.4	145.2	313.2	9.4	4,309.1		5.5	511.4	516.9	4,826.0	
14	面積	675.94	89.36		84.15	75.55	3.60	928.60		24.64	405.21	429.85	1,358.45	
	蓄積	296,734	25,562		19,654	22,189	678	364,817		2,969	45,781	48,750	413,567	
	成長	2,507.5	303.5		155.0	240.1	10.9	3,217.0		36.3	595.8	632.1	3,849.1	
15以上	面積	714.33	531.63	4.07	48.56	16.01	91.61	1,406.21		26.39	967.53	993.92	2,400.13	
	蓄積	338,715	166,431	1,281	12,631	4,889	22,015	545,962		2,935	120,154	123,089	669,051	
	成長	246.6	317.5	1.9	67.4	39.5	209.1	882.0		28.7	644.4	673.1	1,555.1	
計	面積	3,026.06	2,549.38	7.27	412.24	230.47	99.42	6,324.84	0.00	0.56	74.42	1,934.31	2,009.29	8,334.13
	蓄積	1,284,722	619,631	2,151	86,789	65,974	23,421	2,082,688	0	14	7,715	223,241	230,970	2,313,658
	成長	10,600.7	8,693.2	13.3	837.6	787.1	232.6	21,164.5	0.0	1.0	112.5	2,256.5	2,370.0	23,534.5
													伐跡	6.81
													未立木地	25.35
													岩生地	994.81
													崩壊地	63.68
													はげ山	
													施設敷	
													林地開発	
													計	95.84
													竹 林	7.95
													更新 困難地	面積 蓄積 成長
													面積	
													蓄積	
													成長	
													総 合 計	
													面積	8,437.92
													蓄積	2,313,658
													成長量	23,534.5

第11表 市町村別・資源構成表（伊那谷）

下條村

単位 面積：ha、蓄積 成長量：m

樹種	針 葉 樹							広 葉 樹					計			
	スギ	ヒノキ	サワラ	アカマツ	カラマツ	その他針	小計	クスギ	ブナ	ナラ	その他広	小計				
1	面積						0.00					0.00	0.00			
	蓄積						0					0	0			
	成長						0.0					0.0	0.0			
2	面積						0.00			0.47	1.47	1.94	1.94			
	蓄積						0			7	17	24	24			
	成長						0.0			1.0	2.3	3.3	3.3			
3	面積						0.00				2.14	2.14	2.14			
	蓄積						0				35	35	35			
	成長						0.0				3.3	3.3	3.3			
4	面積		7.97		0.23		8.20				0.43	0.43	8.63			
	蓄積		611		18		629				13	13	642			
	成長		55.6		1.5		57.1				0.8	0.8	57.9			
5	面積		27.89				27.89				5.14	5.14	33.03			
	蓄積		3,335				3,335				211	211	3,546			
	成長		203.7				203.7				10.1	10.1	213.8			
6	面積		13.80				13.80			0.03	1.06	1.09	14.89			
	蓄積		4,623				4,623			2	53	55	4,678			
	成長		194.2				194.2				2.1	2.1	196.3			
7	面積	0.15	21.20				21.35			2.59	13.74	16.33	37.68			
	蓄積	34	3,339				3,373			166	845	1,011	4,384			
	成長	0.9	113.7				114.6			5.4	27.0	32.4	147.0			
8	面積		89.45		0.18		89.63				6.63	6.63	96.26			
	蓄積		16,409		32		16,441				366	366	16,807			
	成長		430.6		0.6		431.2				10.4	10.4	441.6			
9	面積	0.07	81.04		0.40		81.51			0.34	20.01	20.35	101.86			
	蓄積	20	16,992		70		17,082			29	1,596	1,625	18,707			
	成長	0.3	374.3		1.1		375.7			0.7	43.0	43.7	419.4			
10	面積	1.18	85.94		1.32		88.44			0.65	26.99	27.64	116.08			
	蓄積	311	19,759		281		20,351			60	2,444	2,504	22,855			
	成長	4.5	355.4		3.5		363.4			1.5	57.3	58.8	422.2			
11	面積	3.54	100.46		46.15		150.15			1.13	31.36	32.49	182.64			
	蓄積	1,114	24,989		10,324		36,427			103	3,199	3,302	39,729			
	成長	15.3	400.0		113.9		529.2			1.9	63.8	65.7	594.9	伐跡		
12	面積	28.21	61.03		75.43	1.56	166.23			1.80	57.53	59.33	225.56	未立木地	6.78	
	蓄積	9,854	16,240		17,518	448	44,060			201	6,127	6,328	50,388	岩石地	0.57	
	成長	128.4	211.0		193.7	5.8	538.9			3.5	116.5	120.0	658.9	崩壊地	24.43	
13	面積	37.39	57.50		70.30	5.13	170.32			9.67	137.30	146.97	317.29	はげ山		
	蓄積	13,372	15,790		16,070	1,534	46,766			1,125	15,903	17,028	63,794	施設敷	0.33	
	成長	160.8	200.0		171.0	19.5	551.3			17.7	238.9	256.6	807.9	林地開発		
14	面積	21.70	29.26		44.03	8.55	103.57	0.03		15.70	240.22	255.92	359.49	計	32.11	
	蓄積	7,992	8,419		10,944	2,604	29,965	6		1,899	29,105	31,004	60,969	竹 林	38.43	
	成長	78.2	100.2		86.3	28.3	293.1	0.1		22.6	348.6	371.2	664.3	更新		
15以上	面積	38.51	87.97		166.86	6.15	301.19	1.70		37.69	417.35	455.04	756.23	困難地		
	蓄積	15,536	27,477		44,579	2,028	90,010	390		4,867	53,688	58,555	148,565	面積		
	成長	59.3	98.8		224.3	11.0	393.5	0.1		48.8	447.1	495.9	889.4	蓄積		
計	面積	130.75	663.51	0.00	404.90	21.39	1,222.28	0.00	0.00	70.07	961.37	1,031.44	2,253.72	成長		
	蓄積	46,233	157,983	0	99,836	6,614	313,062	0	0	8,459	113,602	122,061	435,123	面積	2,324.26	
	成長	447.7	2,737.5	0.0	795.9	64.6	4,045.9	0.0	0.0	103.1	1,371.2	1,474.3	5,520.2	蓄積	435,123	
															成長量	5,520.2

第11表 市町村別・資源構成表（伊那谷）

売木村

単位 面積：ha、蓄積 成長量：m

樹種	針 葉 樹							広 葉 樹					計			
	スギ	ヒノキ	サワラ	アカマツ	カラマツ	その他針	小計	クスギ	ブナ	ナラ	その他広	小計				
1	面積						0.00				0.63	0.63	0.63			
	蓄積						0				0	0	0			
	成長						0.0				0.0	0.0	0.0			
2	面積		1.22				1.22				0.86	0.86	2.08			
	蓄積						0				9	9	9			
	成長						0.0				1.3	1.3	1.3			
3	面積						0.00				2.11	2.11	2.11			
	蓄積						0				43	43	43			
	成長						0.0				3.7	3.7	3.7			
4	面積	0.08	8.84				8.92				2.50	2.50	11.42			
	蓄積	8	1,292				1,300				70	70	1,370			
	成長	0.6	117.4				118.0				4.5	4.5	122.5			
5	面積		10.13			0.06	10.19			0.07	8.92	8.99	19.18			
	蓄積		4,135			7	4,142			3	939	942	5,084			
	成長		252.3			0.4	252.7			0.1	45.8	45.9	298.6			
6	面積		42.85				42.85			1.79	12.02	13.81	56.66			
	蓄積		6,500				6,500			345	591	936	7,436			
	成長		273.3				273.3			13.0	22.5	35.5	308.8			
7	面積		68.66		0.10		68.76			2.60	12.55	15.15	83.91			
	蓄積		11,370		16		11,386			167	794	961	12,347			
	成長		387.2		0.4		387.6			5.3	25.4	30.7	418.3			
8	面積		65.83		0.34	0.28	0.10	66.55		6.28	13.30	19.58	86.13			
	蓄積		12,219		64	54	10	12,347		452	911	1,363	13,710			
	成長		318.0		1.3	1.2	0.4	320.9		13.1	26.2	39.3	360.2			
9	面積	0.94	203.58				0.10	204.62		8.18	17.17	25.35	229.97			
	蓄積	267	41,981				11	42,259		673	1,384	2,057	44,316			
	成長	4.5	923.7				0.4	928.6		18.1	37.2	55.3	983.9			
10	面積	0.25	297.21				297.46			3.60	23.67	27.27	324.73			
	蓄積	74	67,601				67,675			337	1,812	2,149	69,824			
	成長	1.0	1,216.3				1,217.3			8.0	43.4	51.4	1,268.7			
11	面積	3.72	311.54		10.34	0.54	0.34	326.48		2.50	11.01	13.51	339.99			
	蓄積	1,221	75,922		2,318	161	51	79,673		251	1,096	1,347	81,020	伐跡	8.33	
	成長	17.2	1,217.4		25.5	2.4	1.2	1,263.7		5.0	21.8	26.8	1,290.5	未立木地	8.29	
12	面積	12.77	233.30	0.69	63.82	10.53	0.13	321.24		5.91	31.07	36.98	358.22	岩石地	0.31	
	蓄積	4,460	61,036	188	14,083	2,986	22	82,775		638	3,119	3,757	86,532	崩壊地	18.52	
	成長	58.0	798.5	2.4	154.9	38.9	0.4	1,053.1		12.2	60.2	72.4	1,125.5	はげ山		
13	面積	32.80	186.91		86.05	41.80		347.56		25.91	50.15	76.06	423.62	施設敷	5.35	
	蓄積	11,322	50,837		19,867	12,445		94,471		3,029	5,720	8,749	103,220	林地開発		
	成長	137.8	651.6		207.6	152.8		1,149.8		46.3	87.3	133.6	1,283.4	計	40.80	
14	面積	21.64	126.20		55.86	145.44		349.14		36.83	87.23	124.06	473.20	竹林	0.13	
	蓄積	8,141	36,236		13,806	39,959		98,142		4,415	10,100	14,515	112,657	更新		
	成長	81.4	429.0		108.7	420.4		1,039.5		53.3	121.4	174.7	1,214.2	困難地		
15以上	面積	54.27	513.59	17.87	103.08	160.84	4.68	854.33		136.25	361.58	497.83	1,352.16			
	蓄積	21,622	157,422	5,664	27,374	50,998	1,162	264,242		17,712	46,863	64,575	328,817			
	成長	115.5	698.0	5.8	149.4	389.5	10.8	1,369.0		147.4	343.7	491.1	1,860.1			
計	面積	126.47	2,069.86	18.56	319.59	359.49	5.35	2,899.32	0.00	0.00	229.92	634.77	864.69	3,764.01	面積	3,804.94
	蓄積	47,115	526,551	5,852	77,528	106,610	1,256	764,912	0	0	28,022	73,451	101,473	866,385	蓄積	866,385
	成長	416.0	7,282.7	8.2	647.8	1,005.6	13.2	9,373.5	0.0	0.0	321.8	844.4	1,166.2	10,539.7	成長量	10,539.7

第11表 市町村別・資源構成表（伊那谷）

天龍村

単位 面積：ha、蓄積 成長量：m³

樹種	針 葉 樹							広 葉 樹					計		
	スギ	ヒノキ	サワラ	アカマツ	カラマツ	その他針	小計	クスギ	ブナ	ナラ	その他広	小計			
1	面積						0.00			3.68		3.68	3.68		
	蓄積						0					0	0		
	成長						0.0					0.0	0.0		
2	面積		3.76				3.76			0.38		0.38	4.14		
	蓄積						0			4		4	4		
	成長						0.0			0.6		0.6	0.6		
3	面積	2.48	0.82				3.30				2.53	2.53	5.83		
	蓄積	241	47				288				57	57	345		
	成長	48.8	10.1				58.9				4.8	4.8	63.7		
4	面積	1.30	62.77		0.12		64.19			3.69	55.93	59.62	123.81		
	蓄積	188	4,157		12		4,357			125	1,514	1,639	5,996		
	成長	14.6	380.1		1.0		395.7			8.2	99.2	107.4	503.1		
5	面積	0.81	43.73	0.05		0.06	44.65			3.63	34.07	37.70	82.35		
	蓄積	481	6,247	6		3	6,737			145	1,627	1,772	8,509		
	成長	24.3	381.2	0.4		0.2	406.1			7.0	79.4	86.4	492.5		
6	面積	6.67	77.29				83.96			0.11	18.74	18.85	102.81		
	蓄積	1,442	11,161				12,603			6	812	818	13,421		
	成長	53.5	470.4				523.9			0.2	30.6	30.8	554.7		
7	面積	2.97	140.59				143.56			0.27	45.64	45.91	189.47		
	蓄積	811	23,184				23,995			18	2,429	2,447	26,442		
	成長	21.2	787.2				808.4			0.6	78.6	79.2	887.6		
8	面積	10.39	166.34		0.13	0.15	177.01			5.79	40.08	45.87	222.88		
	蓄積	3,091	30,193		26	14	33,324			388	2,727	3,115	36,439		
	成長	71.3	793.8		0.6	0.5	866.2			10.9	78.6	89.5	955.7		
9	面積	58.81	260.92		0.22		319.95			1.38	49.14	50.52	370.47		
	蓄積	19,259	53,324		44		72,627			114	3,630	3,744	76,371		
	成長	325.5	1,172.8		0.7		1,499.0			3.0	96.5	99.5	1,598.5		
10	面積	100.90	311.01		2.02	0.53	414.46			4.85	73.97	78.82	493.28		
	蓄積	35,838	70,011		424	74	106,347			463	6,442	6,905	113,252		
	成長	535.0	1,266.7		5.2	2.0	1,808.9			11.1	152.0	163.1	1,972.0		
11	面積	154.69	285.80		24.58		465.07			2.07	100.50	102.57	567.64		
	蓄積	58,116	69,766		5,215		133,097			208	9,547	9,755	142,852		
	成長	748.6	1,122.7		58.3		1,929.6			4.1	188.5	192.6	2,122.2		
12	面積	320.49	177.05	0.15	85.29		582.98			6.58	156.09	162.67	745.65		
	蓄積	129,971	47,030	40	19,755		196,796			717	16,559	17,276	214,072		
	成長	1,557.8	614.3	0.5	218.8		2,391.4			13.6	314.3	327.9	2,719.3		
13	面積	427.55	206.97		140.21	9.98	784.71			21.10	382.68	403.78	1,188.49		
	蓄積	177,647	56,748		33,585	3,071	271,051			2,471	43,761	46,232	317,283		
	成長	2,028.2	725.8		338.2	35.3	3,127.5			37.2	666.9	704.1	3,831.6		
14	面積	399.18	151.01		127.04	23.86	701.09			48.69	369.77	418.46	1,119.55		
	蓄積	175,018	43,561		31,396	7,492	257,467			5,824	44,167	49,991	307,458		
	成長	1,513.8	516.3		246.3	79.2	2,355.6			71.8	536.2	608.0	2,963.6		
15	面積	724.11	462.49	1.07	184.89	65.41	1,532.90		24.66	175.38	3,008.24	3,208.28	4,741.18		
	蓄積	343,155	143,905	385	49,210	19,537	578,053		3,946	22,778	379,136	405,860	983,913		
	成長	248.6	333.2	0.6	222.4	160.5	211.9		39.4	121.3	1,754.5	1,915.2	3,092.4		
計	面積	2,210.35	2,350.55	1.27	564.37	99.38	5,321.59	0.00	24.66	277.60	4,337.38	4,639.64	9,961.23		
	蓄積	945,258	559,334	431	139,641	30,126	21,952	1,696,742	0	3,946	33,261	512,408	2,246,357		
	成長	7,191.2	8,574.6	1.5	1,090.9	275.6	214.6	17,348.4	0.0	39.4	289.6	4,080.1	21,757.5		
														伐 跡	3.35
														未立木地	59.64
														岩石地	29.29
														崩壊地	109.86
														はげ山	
														施設敷	30.37
														林地開発	
														計	232.51
														竹 林	30.64
														更新 困難地	面積 蓄積 成長
														総 合 計	
														面 積	10,224.38
														蓄積	2,246,357
														成長量	21,757.5

第11表 市町村別・資源構成表（伊那谷）

泰阜村

単位 面積：ha、蓄積 成長量：m

樹種	針 葉 樹							広 葉 樹					計		
	スギ	ヒノキ	サワラ	アカマツ	カラマツ	その他針	小計	クスギ	ブナ	ナラ	その他広	小計			
年齢級	面積						0.00					0.00	0.00		
1	蓄積						0					0	0		
	成長						0.0					0.0	0.0		
2	面積		0.19				0.19					0.00	0.19		
	蓄積						0					0	0		
	成長						0.0					0.0	0.0		
3	面積						0.00				1.61	1.61	1.61		
	蓄積						0				33	33	33		
	成長						0.0				2.7	2.7	2.7		
4	面積		9.55		0.22		9.77			0.25	3.43	3.68	13.45		
	蓄積		799		21		820			6	113	119	939		
	成長		72.7		1.8		74.5			0.4	7.5	7.9	82.4		
5	面積		12.83		0.86		13.69			0.56	4.94	5.50	19.19		
	蓄積		1,315		98		1,413			22	196	218	1,631		
	成長		80.2		5.1		85.3			1.1	9.6	10.7	96.0		
6	面積		27.35		0.17		27.52			0.06	6.02	6.08	33.60		
	蓄積		3,732		25		3,757			3	309	312	4,069		
	成長		156.7		0.9		157.6			0.1	12.0	12.1	169.7		
7	面積		34.49		3.14		37.63	0.30		2.72	31.69	34.71	72.34		
	蓄積		5,389		534		5,923	24		172	1,995	2,191	8,114		
	成長		184.7		12.8		197.5			5.5	64.2	69.7	267.2		
8	面積	0.63	141.84		1.20		143.67	0.06		8.13	99.17	107.36	251.03		
	蓄積	161	26,122		205		26,488	5		554	7,102	7,661	34,149		
	成長	3.7	681.1		4.0		688.8			16.1	204.8	220.9	909.7		
9	面積	2.56	162.38		6.52	0.16	171.62	0.29		15.71	65.96	81.96	253.58		
	蓄積	728	33,879		1,197	36	35,840	24		1,309	5,301	6,634	42,474		
	成長	12.4	746.1		18.6	0.8	777.9			35.5	143.1	178.6	956.5		
10	面積	4.58	166.35		8.60	1.47	181.00	0.02	3.86	5.04	96.49	105.41	286.41		
	蓄積	1,383	37,874		1,826	354	41,437	2	304	453	8,379	9,138	50,575		
	成長	19.5	683.8		22.0	5.3	730.6		9.6	10.8	199.0	219.4	950.0		
11	面積	14.43	169.74		112.84		3.28	300.29	0.22	3.28	7.47	131.33	142.30	442.59	
	蓄積	4,700	42,127		25,100		479	72,406	18	302	775	13,359	14,454	86,860	
	成長	65.8	673.7		278.0		11.4	1,028.9		7.8	15.5	267.1	290.4	1,319.3	
12	面積	18.40	62.01		308.81	35.41	6.54	431.17	1.57	2.20	21.22	277.96	302.95	734.12	
	蓄積	6,340	16,467		70,709	8,489	1,110	103,115	128	240	2,348	28,099	30,815	133,930	
	成長	82.2	214.7		779.8	105.9	21.1	1,203.7		5.8	42.0	533.8	581.6	1,785.3	
13	面積	34.56	60.11		243.07	14.83	1.06	353.63	0.62	7.49	29.96	331.95	370.02	723.65	
	蓄積	12,282	16,435		58,015	4,404	184	91,320	51	575	3,508	35,478	39,612	130,932	
	成長	155.7	211.2		620.2	57.3	3.5	1,047.9		13.7	52.6	558.1	624.4	1,672.3	
14	面積	16.22	26.04		98.89	0.15	0.20	141.50	2.15		65.31	316.51	383.97	525.47	
	蓄積	6,113	7,511		24,180	47	38	37,889	176		7,938	37,339	45,453	83,342	
	成長	61.2	88.6		188.2	0.4	0.6	339.0			95.2	455.6	550.8	889.8	
15	面積	35.57	65.80		249.33	0.70	57.94	409.34	0.64	46.08	299.61	1,409.74	1,756.07	2,165.41	
	蓄積	13,993	20,410		66,235	233	11,396	112,267	53	7,158	38,523	175,209	220,943	333,210	
	成長	83.0	106.3		336.4	1.3	75.1	602.1		23.8	246.3	985.6	1,255.7	1,857.8	
計	面積	126.95	938.68	0.00	1,033.65	52.72	69.02	2,221.02	5.87	62.91	456.04	2,776.80	3,301.62	5,522.64	
	蓄積	45,700	212,060	0	248,145	13,563	13,207	532,675	481	8,579	55,611	312,912	377,583	910,258	
	成長	483.5	3,899.8	0.0	2,267.8	171.0	111.7	6,933.8	0.0	60.7	521.1	3,443.1	4,024.9	10,958.7	
														伐跡	0.14
														未立木地	5.37
														岩石地	5.82
														崩壊地	34.20
														はげ山	0.26
														施設敷	2.25
														林地開発	
														計	48.04
														竹 林	29.35
														面積	
														蓄積	
														成長	
														更新 困難地	
														総 合 計	
														面積	5,600.03
														蓄積	910,258
														成長量	10,958.7

第11表 市町村別・資源構成表（伊那谷）

喬木村

単位 面積：ha、蓄積 成長量：m³

樹種	針 葉 樹							広 葉 樹				計			
	スギ	ヒノキ	サワラ	アカマツ	カラマツ	その他針	小計	クスギ	ブナ	ナラ	その他広		小計	面積	成長量
1	面積						0.00					0.00			0.00
	蓄積						0					0			0
	成長						0.0					0.0			0.0
2	面積		1.05				1.27				0.07	3.05	3.12		4.39
	蓄積						0				1	38			39
	成長						0.0				0.1	5.6	5.7		5.7
3	面積		2.77				2.77				0.50	3.29	3.79		6.56
	蓄積		132				132				11	86	97		229
	成長		28.4				28.4				1.0	7.3	8.3		36.7
4	面積		14.63				14.63				0.07	1.17	1.24		15.87
	蓄積		1,136				1,136				2	28	30		1,166
	成長		102.9				102.9				0.1	1.9	2.0		104.9
5	面積		20.15		0.28	0.13	0.27	20.83				0.02	6.09	6.11	26.94
	蓄積		2,095		29	16	13	2,153				1	247	248	2,401
	成長		127.6		1.5	0.9	0.9	130.9					11.6	11.6	142.5
6	面積		35.21		0.01		35.22				2.80	25.29	28.09		63.31
	蓄積		4,729		1		4,730				137	1,334	1,471		6,201
	成長		199.1				199.1				5.3	49.0	54.3		253.4
7	面積		27.51		0.05		27.56				0.89	2.05	2.94		32.88
	蓄積		5,278		8		5,286				53	118	171		5,652
	成長		179.3		0.2		179.5				1.7	3.8	5.5		193.6
8	面積	0.12	48.42		0.96		49.50	0.13			0.93	11.04	12.10		61.60
	蓄積	31	9,090		177		9,298	10			72	825	907		10,205
	成長	0.7	241.4		3.6		245.7				2.0	24.0	26.0		271.7
9	面積	0.81	80.31		10.99	0.10	92.21				2.02	20.99	23.01		115.22
	蓄積	237	17,183		2,152	24	19,596				160	1,607	1,767		21,363
	成長	4.0	378.6		32.4	0.5	415.5				4.4	43.0	47.4		462.9
10	面積	0.41	164.05		43.35	1.61	209.42				0.74	13.93	14.67		224.09
	蓄積	126	36,064		8,813	401	45,404				68	1,238	1,306		46,710
	成長	1.8	655.6		108.6	6.1	772.1				1.5	28.8	30.3		802.4
11	面積	3.23	153.87		155.32	10.40	322.82				0.36	30.63	30.99		353.81
	蓄積	1,053	38,272		34,579	2,253	76,157				36	3,103	3,139		79,296
	成長	14.6	611.9		380.6	31.7	1,038.8				0.7	61.0	61.7		1,100.5
12	面積	4.39	43.24		267.57	98.06	413.36	0.10			0.89	52.91	53.80		467.16
	蓄積	1,536	11,369		61,771	28,157	102,850	17			99	5,337	5,436		108,286
	成長	20.0	148.4		681.2	366.0	1,215.9	0.3			1.7	101.1	102.8		1,318.7
13	面積	4.61	43.06		98.31	133.22	255	281.75			4.47	251.95	256.42		538.17
	蓄積	1,615	11,767		23,527	39,632	479	77,020			520	27,069	27,589		104,609
	成長	20.1	149.9		247.4	510.8	7.7	935.9			8.1	421.9	430.0		1,365.9
14	面積	7.86	60.81		73.11	164.00	305.78				25.91	404.54	430.45		736.23
	蓄積	2,973	17,411		18,028	45,958	84,370				3,157	46,451	49,608		133,978
	成長	28.7	206.0		139.5	442.1	816.3				37.9	591.8	629.7		1,446.0
15以上	面積	16.85	103.53	0.16	337.57	187.48	93.25	738.84			18.34	733.06	751.40		1,490.24
	蓄積	6,823	32,209	51	90,840	57,427	23,311	210,661			2,386	92,887	95,273		305,934
	成長	27.5	166.0	0.3	446.2	427.9	173.5	1,241.4			21.6	777.0	798.6		2,040.0
計	面積	38.28	798.61	0.16	987.52	595.00	98.77	2,518.34	0.13	0.00	58.01	1,559.99	1,618.13		4,136.47
	蓄積	14,394	186,735	51	239,925	173,868	24,015	638,988	10	0	6,703	180,368	187,081		826,069
	成長	117.4	3,195.1	0.3	2,041.2	1,786.0	191.0	7,331.0	0.0	0.0	86.1	2,127.8	2,213.9		9,544.9
													伐跡		
													未立木地	1.75	
													岩石地	32.68	
													崩壊地	37.49	
													はげ山	0.06	
													施設敷	1.03	
													林地開発		
													計	73.01	
													竹林	43.60	
													更新		
													困難地		
													面積		
													蓄積		
													成長		
													総合計		
													面積	4,253.08	
													蓄積	826,069	
													成長量	9,544.9	

第11表 市町村別・資源構成表（伊那谷）

豊丘村

単位 面積：ha、蓄積 成長量：m

樹種	針 葉 樹							広 葉 樹					計				
	スギ	ヒノキ	サワラ	アカマツ	カラマツ	その他針	小計	クヌギ	ブナ	ナラ	その他広	小計					
1	面積						0.00					0.00	0.00				
	蓄積						0					0	0				
	成長						0.0					0.0	0.0				
2	面積		3.95				3.95					0.00	3.95				
	蓄積						0					0	0				
	成長						0.0					0.0	0.0				
3	面積		1.26				1.26				0.15	0.15	1.41				
	蓄積		65				65				3	3	68				
	成長		13.7				13.7				0.3	0.3	14.0				
4	面積		11.15		1.14		12.29			2.91	0.76	3.67	15.96				
	蓄積		871		98		969			104	19	123	1,092				
	成長		80.0		8.0		88.0			6.7	1.2	7.9	95.9				
5	面積		18.05		0.85		18.92			1.29	25.60	26.89	45.81				
	蓄積		1,818		46		1,865			51	843	894	2,759				
	成長		111.0		2.4		113.5			2.2	36.8	39.0	152.5				
6	面積		40.97		2.07	2.70	45.74			0.32	62.42	62.74	108.48				
	蓄積		7,462		276	396	8,134			16	3,148	3,164	11,298				
	成長		313.4		10.2	14.3	337.9			0.6	118.9	119.5	457.4				
7	面積	0.39	9.29		20.42		30.10			0.27	138.27	138.54	168.64				
	蓄積	89	1,768		3,175		5,032			16	8,210	8,226	13,258				
	成長	2.4	60.2		76.0		138.6			0.6	265.3	265.9	404.5				
8	面積	1.14	33.15		8.25	11.12	9.30	62.96	0.05		2.54	22.27	24.86	87.82			
	蓄積	293	6,253		1,521	1,733	921	10,721	4		173	1,541	1,718	12,439			
	成長	6.8	164.3		30.4	43.8	34.0	279.3			4.9	43.5	48.4	327.7			
9	面積	0.07	60.60		14.05	15.68		90.40			0.80	42.81	43.61	134.01			
	蓄積	19	12,630		2,621	2,545		17,815			67	3,110	3,177	20,992			
	成長	0.3	278.2		40.2	44.2		362.9			1.8	81.9	83.7	446.6			
10	面積	1.34	121.45		71.93	2.77		197.49			0.58	19.06	19.64	217.13			
	蓄積	392	27,915		15,052	679		44,038			53	1,663	1,716	45,754			
	成長	5.7	505.7		181.6	10.2		703.2			1.2	38.8	40.0	743.2			
11	面積	2.18	140.85		197.77	7.96		348.76			0.76	43.45	44.21	392.97			
	蓄積	709	34,737		43,479	2,177		81,102			80	4,347	4,427	85,529			
	成長	9.7	556.7		483.5	30.6		1,080.5			1.7	85.8	87.5	1,168.0	伐跡		
12	面積	8.83	66.70		261.80	120.41		457.74	0.12		3.47	116.05	119.64	577.38	未立木地	11.77	
	蓄積	3,005	17,731		59,362	34,601		114,699	10		366	12,288	12,664	127,363	岩石地	9.46	
	成長	38.5	230.8		657.0	449.9		1,376.2			6.6	238.8	245.4	1,621.6	崩壊地	37.91	
13	面積	25.85	64.12		217.59	37.57		345.13	0.31		11.87	122.67	134.85	479.98	はげ山	1.75	
	蓄積	9,245	17,606		51,547	11,367		89,785	25		1,313	13,799	15,137	104,902	施設敷	7.12	
	成長	112.9	224.2		531.5	137.6		1,006.2			20.2	206.1	226.3	1,232.5	林地開発		
14	面積	24.07	97.97		210.86	238.44	0.35		571.69	0.31		30.37	228.56	259.24	830.93	計	68.01
	蓄積	8,912	28,145		51,897	74,738	66		163,758	25		3,625	27,090	30,740	194,498	竹 林	55.57
	成長	88.6	335.6		400.5	786.5	1.1		1,612.3			45.0	326.9	371.9	1,984.2	更新 困難地	
15 以上	面積	18.86	125.01		600.86	217.42	66.02		1,028.17	0.90		45.79	689.69	736.38	1,764.55		
	蓄積	7,526	37,402		156,163	71,026	18,441		290,558	68		5,611	87,523	93,202	383,760		
	成長	29.1	154.8		790.9	525.6	76.7		1,577.1			53.0	495.6	548.6	2,125.7		
計	面積	82.73	794.52	0.00	1,607.59	654.07	75.69	3,214.60	1.69	0.00	100.97	1,511.76	1,614.42	4,829.02	面積	4,952.60	
	蓄積	30,190	194,403	0	385,237	199,262	19,429	828,521	132	0	11,475	163,584	175,191	1,003,712	蓄積	1,003,712	
	成長	294.0	3,028.6	0.0	3,212.2	2,042.7	111.9	8,689.4	0.0	0.0	144.5	1,939.9	2,084.4	10,773.8	成長量	10,773.8	

第11表 市町村別・資源構成表（伊那谷）

大鹿村

単位 面積：ha、蓄積 成長量：m³

樹種	針 葉 樹							広 葉 樹					計		
	スギ	ヒノキ	サワラ	アカマツ	カラマツ	その他針	小計	クスギ	ブナ	ナラ	その他広	小計			
1	面積						0.00					0.00	0.00		
	蓄積						0					0	0		
	成長						0.0					0.0	0.0		
2	面積						0.00					0.00	0.00		
	蓄積						0					0	0		
	成長						0.0					0.0	0.0		
3	面積						0.00				2.20	2.20	2.20		
	蓄積						0				44	44	44		
	成長						0.0				3.9	3.9	3.9		
4	面積		5.62	9.13			14.75				0.17	0.17	14.92		
	蓄積		433	679			1,112				6	6	1,118		
	成長		39.5	64.2			103.7				0.4	0.4	104.1		
5	面積		11.15				11.15				0.78	0.78	11.93		
	蓄積		961				961				34	34	995		
	成長		59.1				59.1				1.6	1.6	60.7		
6	面積		44.42				44.42				5.90	5.90	50.32		
	蓄積		6,285				6,285				277	277	6,562		
	成長		264.5				264.5				10.5	10.5	275.0		
7	面積	0.25	20.96				26.01			9.13	14.77	23.90	49.91		
	蓄積	55	3,048			848	3,951			590	887	1,477	5,428		
	成長	1.4	105.6			23.7	130.7			19.0	28.6	47.6	178.3		
8	面積	1.27	140.93		0.22	59.14	1.44	203.00			1.50	46.15	47.65	250.65	
	蓄積	319	25,461		42	11,797	79	37,698			102	3,210	3,312	41,010	
	成長	7.3	675.6		0.9	275.8	2.9	962.5		3.0	92.1	95.1	1,057.6		
9	面積	8.37	301.19		2.57	124.53		436.66			64.52	64.52	501.18		
	蓄積	2,386	62,461		517	26,704		92,068			4,449	4,449	96,517		
	成長	40.6	1,373.7		7.8	543.7		1,965.8			115.2	115.2	2,081.0		
10	面積	15.78	350.32		20.56	452.25	2.80	841.71			105.55	105.55	947.26		
	蓄積	4,720	79,799		4,309	112,385	366	201,579			9,292	9,292	210,871		
	成長	66.3	1,438.6		51.6	1,685.8	9.9	3,252.2			220.6	220.6	3,472.8		
11	面積	57.06	287.13		158.04	890.06		1,392.29		0.36	223.47	223.83	1,616.12		
	蓄積	18,554	70,900		34,518	230,346		354,318		36	21,924	21,960	376,278		
	成長	257.9	1,138.3		384.6	3,224.3		5,005.1		0.7	432.8	433.5	5,438.6	伐跡 1.14	
12	面積	125.94	48.80		271.85	1,179.70	9.86	1,636.15		1.96	347.29	349.25	1,985.40	未立木地 137.91	
	蓄積	42,438	12,775		62,881	329,693	1,447	449,234		208	33,619	33,827	483,061	岩石地 102.27	
	成長	549.4	166.7		695.3	4,268.9	27.5	5,707.8		4.2	631.8	636.0	6,343.8	崩壊地 406.02	
13	面積	138.98	20.14	0.12	244.32	928.81	122.90	1,455.27		0.35	449.49	449.84	1,905.11	はげ山 48.07	
	蓄積	49,309	5,423	33	58,079	258,024	16,477	387,345		34	48,085	48,119	435,464	施設敷 11.49	
	成長	589.7	70.6	0.4	609.1	3,247.0	305.8	4,822.6		0.5	762.6	763.1	5,585.7	林地開発 706.90	
14	面積	147.50	14.62	0.47	75.63	882.88	70.18	1,191.28		3.62	436.94	440.56	1,631.84	計 29.77	
	蓄積	55,131	4,199	136	18,735	233,167	9,785	321,153		443	50,843	51,286	372,439	竹 林	
	成長	542.3	49.9	1.5	145.8	2,430.6	169.6	3,339.7		5.3	632.1	637.4	3,977.1	更新 困難地	
15 以上	面積	159.73	63.24	2.55	138.14	479.57	683.66	1,526.89		45.72	4,187.76	4,233.48	5,760.37		
	蓄積	63,070	18,616	805	36,970	144,108	153,889	417,458		5,349	495,896	501,245	918,703		
	成長	408.1	72.1	1.4	131.1	1,125.4	607.4	2,345.5		49.3	1,650.7	1,700.0	4,045.5	総合計	
計	面積	654.88	1,308.52	12.27	911.33	5,001.74	890.84	8,779.58	0.00	0.00	62.64	5,884.99	5,947.63	14,727.21	面積 15,463.88
	蓄積	235,982	290,361	1,653	216,051	1,347,072	182,043	2,273,162	0	0	6,762	668,566	675,328	2,948,490	蓄積 2,948,490
	成長	2,463.0	5,454.2	67.5	2,026.2	16,825.2	1,123.1	27,959.2	0.0	0.0	82.0	4,582.9	4,664.9	32,624.1	成長量 32,624.1

第11表 市町村別・資源構成表（木曾谷）

上松町

単位 面積：ha、蓄積 成長量：m³

樹種	針 葉 樹							広 葉 樹					計			
	スギ	ヒノキ	サワラ	アカマツ	カラマツ	その他針	小計	クヌギ	ブナ	ナラ	その他広	小計				
1	面積	0.20	0.21				8.47				1.38	1.38	9.85			
	蓄積						0					0	0			
	成長						0.0					0.0	0.0			
2	面積		0.63				5.33				0.25	0.25	5.58			
	蓄積						0				2	2	2			
	成長						0.0				0.3	0.3	0.3			
3	面積		3.10				3.10			0.19	2.54	2.73	5.83			
	蓄積		127				127			3	49	52	179			
	成長		24.3				24.3			0.3	4.7	5.0	29.3			
4	面積		13.02		0.13		13.15			0.27	4.28	4.55	17.70			
	蓄積		862		9		871			9	141	150	1,021			
	成長		80.0		0.7		80.7			0.6	9.6	10.2	90.9			
5	面積		15.05		0.66		0.11	15.82			3.89	3.89	19.71			
	蓄積		1,503		60		5	1,568			139	139	1,707			
	成長		88.7		3.0		0.3	92.0			7.8	7.8	99.8			
6	面積		24.41		0.09		24.50				17.17	17.17	41.67			
	蓄積		3,110		13		3,123				744	744	3,867			
	成長		133.9		0.5		134.4				30.5	30.5	164.9			
7	面積	0.20	30.76		0.52		31.48				32.22	32.22	63.70			
	蓄積	45	4,741		89		4,875				1,746	1,746	6,621			
	成長	1.2	154.4		2.1		157.7				54.0	54.0	211.7			
8	面積	0.33	44.94		2.77	0.34	48.38				31.51	31.51	79.89			
	蓄積	77	7,884		430	69	8,460				1,819	1,819	10,279			
	成長	1.8	206.7		10.2	1.4	220.1				54.6	54.6	274.7			
9	面積	3.91	76.63	0.27	5.00	0.03	85.84			0.48	34.33	34.81	120.65			
	蓄積	1,073	14,930	56	914	7	16,980			41	2,506	2,547	19,527			
	成長	18.5	321.9	1.2	14.0	0.1	355.7			1.1	68.6	69.7	425.4			
10	面積	5.96	85.22	2.37	5.74	0.80	2.03	102.12			56.76	59.15	161.27			
	蓄積	1,751	18,043	548	1,184	184	229	21,939			196	4,426	4,622	26,561		
	成長	25.0	335.2	10.0	15.7	2.8	6.6	395.3			4.5	113.8	118.3	513.6		
11	面積	15.94	62.04	3.24	38.97	3.85	0.40	124.44			75.58	75.58	200.02			
	蓄積	4,968	14,497	771	7,995	960	45	29,236			6,582	6,582	35,818			
	成長	67.5	236.2	12.5	89.9	13.4	1.1	420.6			125.9	125.9	546.5	伐跡	0.32	
12	面積	55.71	112.79	4.41	118.28	27.91	0.03	319.13			4.50	186.18	190.68	509.81	未立木地	9.37
	蓄積	17,486	27,995	1,151	25,932	7,156	5	79,725			440	17,654	18,094	97,819	岩石地	0.42
	成長	215.3	402.6	16.3	244.2	90.6	0.1	969.1			8.1	326.6	334.7	1,303.8	崩壊地	5.80
13	面積	72.13	72.31	8.27	158.19	141.75	0.85	453.50			7.73	366.96	374.69	828.19	はげ山	
	蓄積	23,064	18,967	2,154	35,413	36,384	116	116,098			864	37,368	38,232	154,330	施設敷	13.56
	成長	271.5	266.9	29.3	326.1	448.6	2.3	1,344.7			11.8	596.7	608.5	1,953.2	林地開発	
14	面積	64.38	49.49	6.70	147.81	112.14	0.21	380.73			22.17	519.82	541.99	922.72	計	29.47
	蓄積	21,940	13,536	1,774	32,910	29,020	37	99,217			2,359	56,056	58,415	157,632	竹 林	7.44
	成長	212.8	163.6	22.2	285.6	315.5	0.6	1,000.3			28.5	694.5	723.0	1,723.3	更新 困難地	
15 以上	面積	67.22	153.42	21.93	335.74	28.57	31.11	637.99			52.42	1,244.32	1,296.74	1,934.73		
	蓄積	24,913	45,826	6,444	85,282	8,460	6,832	177,757			6,165	145,560	151,725	329,482		
	成長	92.1	117.0	15.7	447.9	52.2	64.5	789.4			43.0	927.8	970.8	1,760.2		
計	面積	285.98	744.02	47.19	813.90	328.15	34.74	2,253.98	0.00	0.00	90.15	2,577.19	2,667.34	4,921.32	面積	4,958.23
	蓄積	95,317	172,021	12,898	190,231	82,240	7,269	559,976	0	0	10,077	274,792	284,869	844,845	蓄積	844,845
	成長	905.7	2,531.4	107.2	1,439.9	924.6	75.5	5,984.3	0.0	0.0	97.9	3,015.4	3,113.3	9,097.6	成長量	9,097.6

第11表 市町村別・資源構成表（木曾谷）

南木曾町

単位 面積：ha、蓄積 成長量：m³

樹種	針 葉 樹							広 葉 樹					計		
	スギ	ヒノキ	サワラ	アカマツ	カラマツ	その他針	小計	クスギ	ブナ	ナラ	その他広	小計			
1	面積						0.00				2.28	2.28	2.28		
	蓄積						0					0	0		
	成長						0.0					0.0	0.0		
2	面積						0.00				0.74	0.74	0.74		
	蓄積						0				9	9	9		
	成長						0.0				1.1	1.1	1.1		
3	面積						0.00				0.41	0.41	0.41		
	蓄積						0				9	9	9		
	成長						0.0				0.8	0.8	0.8		
4	面積		8.15	0.24			8.39				4.87	4.87	13.26		
	蓄積		549	12			561				142	142	703		
	成長		50.4	1.2			51.6				9.6	9.6	61.2		
5	面積	0.04	3.39	0.10	0.19	0.42	4.14				5.06	5.06	9.20		
	蓄積	7	373	11	11	26	428				143	143	571		
	成長	0.3	21.9	0.6	0.6	1.2	24.6				7.8	7.8	32.4		
6	面積		35.64		0.06		35.70				4.55	4.55	40.25		
	蓄積		4,897		8		4,905				162	162	5,067		
	成長		209.2		0.3		209.5				6.5	6.5	216.0		
7	面積	0.03	51.91				51.94				13.06	13.06	65.00		
	蓄積	8	8,817				8,825				674	674	9,499		
	成長	0.2	283.8				284.0				21.1	21.1	305.1		
8	面積	2.63	179.69		1.76		184.08			1.99	24.21	26.20	210.28		
	蓄積	703	32,481		288		33,472			141	1,534	1,675	35,147		
	成長	15.9	849.7		6.3		871.9			4.1	46.8	50.9	922.8		
9	面積	2.50	226.44		0.29		229.23			0.43	36.61	37.04	266.27		
	蓄積	698	45,290		48		46,036			36	2,781	2,817	48,853		
	成長	11.9	964.9		0.7		977.5			0.9	77.1	78.0	1,055.5		
10	面積	9.64	207.56		0.56	0.27	218.03			0.27	42.29	42.56	260.59		
	蓄積	2,859	46,255		114	67	49,295			24	3,381	3,405	52,700		
	成長	40.6	847.7		1.6	1.1	891.0			0.6	86.4	87.0	978.0		
11	面積	33.08	299.38	0.09	6.43	0.88	339.86			1.38	70.88	72.26	412.12		
	蓄積	10,247	71,635	19	1,314	239	83,454			119	6,673	6,792	90,246	伐跡	0.26
	成長	139.4	1,157.8	0.3	14.9	3.4	1,315.8			2.1	129.1	131.2	1,447.0	未立木地	8.11
12	面積	123.74	357.71	0.40	34.04	2.33	519.04	0.82		6.81	196.32	203.13	722.17	岩石地	1.19
	蓄積	41,989	92,747	105	7,000	618	142,591	132		728	20,325	21,053	163,644	崩壊地	6.94
	成長	535.4	1,312.4	1.5	67.8	8.1	1,927.7	2.5		13.7	394.8	408.5	2,336.2	はげ山	
13	面積	216.15	315.05	0.53	37.40	5.38	574.77	0.26		13.00	214.53	227.53	802.30	施設敷	39.92
	蓄積	75,234	85,042	135	8,451	1,623	170,530	45		1,417	23,863	25,280	195,810	林地開発	6.08
	成長	888.7	1,164.4	1.8	77.2	19.3	2,152.3	0.9		21.0	373.9	394.9	2,547.2	計	62.50
14	面積	276.84	235.14	1.52	90.44	44.61	660.19	11.64		24.61	393.71	418.32	1,078.51	竹林	51.17
	蓄積	102,488	66,322	426	21,334	11,533	204,249	2,146		2,825	45,078	47,903	252,152	更新 困難地	面積
	成長	1,026.8	785.4	5.1	175.9	121.6	2,149.0	34.2		31.3	516.7	548.0	2,697.0	蓄積	
15 以上	面積	219.81	321.51	5.79	215.12	16.53	805.71	26.95		50.10	1,262.11	1,312.21	2,117.92	成長	
	蓄積	83,429	96,611	1,583	54,817	4,220	246,633	5,973		5,915	152,158	158,073	404,706		
	成長	399.1	244.4	2.4	280.9	36.0	57.2	1,020.0		43.2	706.4	749.6	1,769.6	総合計	
計	面積	884.46	2,241.57	8.67	386.29	70.42	3,631.08	0.00	0.00	98.59	2,271.63	2,370.22	6,001.30	面積	6,114.97
	蓄積	317,662	551,019	2,291	93,385	18,326	990,979	0	0	11,205	256,932	268,137	1,259,116	蓄積	1,259,116
	成長	3,058.3	7,892.0	12.9	626.2	190.7	94.8	11,874.9	0.0	0.0	116.9	2,378.1	2,495.0	14,369.9	成長量

第11表 市町村別・資源構成表（木曾谷）

木曾町

単位 面積：ha、蓄積 成長量：m³

年齢級	樹種	針 葉 樹						広 葉 樹					計				
		スギ	ヒノキ	サワラ	アカマツ	カラマツ	その他針	小計	クスギ	ブナ	ナラ	その他広		小計	面積	蓄積	
1	面積		5.73					5.73				9.39	9.39	15.12			
	蓄積							0				0	0	0			
	成長							0.0				0.0	0.0	0.0			
2	面積		0.54		0.06			0.60				0.35	0.35	0.95			
	蓄積							0				4	4	4			
	成長							0.0				0.5	0.5	0.5			
3	面積		3.63					3.63				2.44	2.44	6.07			
	蓄積		132					132				59	59	191			
	成長		25.4					25.4				5.0	5.0	30.4			
4	面積	0.36	25.18			1.22		26.76				13.52	13.52	40.28			
	蓄積	46	2,038			126		2,210				453	453	2,663			
	成長	3.7	185.3			7.5		196.5				30.8	30.8	227.3			
5	面積		90.27	0.34	0.22	1.40	0.09	92.32			0.29	11.96	12.25	104.57			
	蓄積		10,752	40	498	193	4	11,487			14	494	508	11,995			
	成長		624.1	2.3	24.9	8.9	0.3	660.5			0.7	27.3	28.0	688.5			
6	面積		130.88		0.31	5.43	0.31	136.93			7.66	57.94	65.60	202.53			
	蓄積		18,353		43	796	17	19,209			372	2,746	3,118	22,327			
	成長		790.0		1.6	18.5	0.9	811.0			14.4	111.9	126.3	937.3			
7	面積	0.07	143.03	1.14	1.01	10.84	3.80	159.89			19.74	66.33	86.07	245.96			
	蓄積	16	23,931	184	130	1,996	510	26,767			1,123	3,926	5,049	31,816			
	成長	0.4	773.3	5.9	3.9	44.0	22.4	849.9			37.5	121.7	159.2	1,009.1			
8	面積	0.32	411.54	0.63	1.68	15.03	5.69	434.89			23.51	120.57	144.08	578.97			
	蓄積	79	74,783	111	305	2,776	662	78,716			1,647	8,232	9,879	88,595			
	成長	1.9	1,958.3	3.0	6.3	58.7	24.7	2,052.9			47.6	247.8	295.4	2,348.3			
9	面積	2.60	622.62	0.58	10.82	11.19	8.94	656.75			16.67	177.09	193.76	850.51			
	蓄積	713	128,436	116	2,092	2,540	976	134,873			1,312	13,745	15,057	149,930			
	成長	12.3	2,713.5	2.6	32.2	45.7	29.7	2,836.0			35.2	379.8	415.0	3,251.0			
10	面積	3.14	607.87	1.20	87.43	46.15	22.56	768.35	0.64		53.99	207.90	262.53	1,030.88			
	蓄積	932	135,353	268	18,124	11,250	2,860	168,787	44		4,817	17,928	22,789	191,576			
	成長	13.1	2,461.6	4.9	236.1	169.6	84.8	2,970.1	0.1		112.1	456.7	568.9	3,539.0			
11	面積	13.52	603.88	4.14	291.80	329.17	19.08	1,261.59			96.74	550.66	647.40	1,908.99			
	蓄積	4,351	146,688	983	63,189	84,715	2,770	302,696			9,313	53,012	62,325	365,021	伐跡	1.98	
	成長	60.7	2,362.3	16.1	700.5	1,185.9	55.8	4,381.3			181.6	1,044.7	1,226.3	5,607.6	未立木地	75.22	
12	面積	37.36	383.47	13.06	732.01	1,655.74	6.38	2,828.02			168.92	1,117.11	1,286.03	4,114.05	岩石地	7.92	
	蓄積	12,840	100,596	3,427	165,534	451,325	1,005	734,727			17,169	113,752	130,921	865,648	崩壊地	16.93	
	成長	167.7	1,413.1	48.2	1,517.3	5,823.1	19.2	8,988.6			328.4	2,156.0	2,484.4	11,473.0	はげ山		
13	面積	56.59	235.62	21.48	545.09	2,594.18	7.14	3,460.10			172.52	1,773.19	1,945.71	5,405.81	施設敷	55.84	
	蓄積	20,232	63,801	5,889	126,831	739,056	1,205	957,014			19,420	193,050	212,470	1,169,484	林地開発	15.91	
	成長	250.8	882.7	80.1	1,149.3	9,277.9	22.6	11,663.4			300.1	3,094.0	3,394.1	15,057.5	計	173.80	
14	面積	57.19	148.44	33.47	512.98	2,194.32	6.18	2,952.58			279.28	2,137.24	2,416.52	5,369.10	竹林	1.65	
	蓄積	20,679	41,470	9,511	121,156	648,200	1,083	842,099			32,682	245,138	277,820	1,119,919	更新 困難地	面積 蓄積 成長	0.06 6 0.2
	成長	205.6	494.6	114.3	989.9	6,917.9	17.5	8,739.8			355.4	2,780.3	3,135.7	11,875.5			
15 以上	面積	95.18	635.03	184.00	1,408.10	1,094.25	255.83	3,672.39			759.98	5,695.08	6,455.06	10,127.45			
	蓄積	38,213	191,090	54,000	380,970	334,866	56,213	1,055,352			96,713	705,863	802,576	1,857,928			
	成長	54.5	288.8	89.4	1,661.6	2,155.9	261.3	4,511.5			452.1	2,864.8	3,316.9	7,828.4	総合計		
計	面積	266.33	4,047.73	260.04	3,591.51	7,958.92	336.00	16,460.53	0.64	0.00	1,599.30	11,940.77	13,540.71	30,001.24	面積	30,176.75	
	蓄積	96,101	937,423	74,529	878,872	2,277,839	67,305	4,334,069	44	0	184,582	1,358,402	1,543,028	5,877,097	蓄積	5,877,103	
	成長	770.7	14,973.0	366.8	6,323.6	25,713.6	539.2	48,686.9	0.1	0.0	1,865.1	13,321.3	15,186.5	63,873.4	成長量	63,873.6	

第11表 市町村別・資源構成表（木曾谷）

木祖村

単位 面積：ha、蓄積 成長量：m

樹種	針 葉 樹							広 葉 樹					計			
	スギ	ヒノキ	サワラ	アカマツ	カラマツ	その他針	小計	クヌギ	ブナ	ナラ	その他広	小計				
1	面積	0.48					0.48			0.39	0.28	0.67	1.15			
	蓄積						0					0	0			
	成長						0.0					0.0	0.0			
2	面積						0.00					0.00	0.00			
	蓄積						0					0	0			
	成長						0.0					0.0	0.0			
3	面積	0.05	2.13				2.18				0.04	0.04	2.22			
	蓄積	2	118				120				1	1	121			
	成長	0.4	22.7				23.1				0.1	0.1	23.2			
4	面積	1.90			0.13		0.13	2.16			2.54	2.54	4.70			
	蓄積	162			10		5	177			81	81	258			
	成長	15.0			0.8		0.4	16.2			5.5	5.5	21.7			
5	面積	6.72					6.72				8.17	8.17	14.89			
	蓄積	709					709				342	342	1,051			
	成長	41.4					41.4				18.0	18.0	59.4			
6	面積	31.80			1.39		0.68	33.87		0.33	1.12	1.45	35.32			
	蓄積	4,399			215		44	4,658		17	59	76	4,734			
	成長	188.8			5.0		2.3	196.1		0.7	2.3	3.0	199.1			
7	面積	38.76	0.03	0.02	0.03	0.10	38.94				4.36	4.36	43.30			
	蓄積	6,339	5	3	6	8	6,361				272	272	6,633			
	成長	203.4	0.2	0.1	0.4	0.4	204.2				8.2	8.2	212.4			
8	面積	136.59	0.06	0.02	3.03	3.31	143.01				0.54	0.54	143.55			
	蓄積	24,715	11	4	631	338	25,699				38	38	25,737			
	成長	647.8	0.3	0.1	13.2	12.4	673.8				1.0	1.0	674.8			
9	面積	161.71	0.31	0.31	69.07	0.24	231.33				7.72	7.72	239.05			
	蓄積	31,656	62	15,751	57	47,526	626	626	626	626	626	626	48,152			
	成長	676.7	0.9	284.0	1.8	963.4	17.6	17.6	17.6	17.6	17.6	17.6	981.0			
10	面積	82.55	21.11	75.66	2.37	181.69	12.98	12.98	12.98	12.98	12.98	12.98	194.67			
	蓄積	18,969	4,491	18,826	325	42,611	1,215	1,215	1,215	1,215	1,215	1,215	43,826			
	成長	341.4	58.6	282.9	9.6	692.5	30.4	30.4	30.4	30.4	30.4	30.4	722.9			
11	面積	0.60	103.04	0.17	150.75	143.28	2.40	400.24		6.52	115.97	122.49	522.73			
	蓄積	155	24,966	43	33,410	37,516	347	96,437		685	12,029	12,714	109,151	伐跡	0.25	
	成長	1.9	401.5	0.7	368.5	525.8	7.1	1,305.5		13.6	239.5	253.1	1,558.6	未立木地	3.24	
12	面積	0.34	22.38	0.79	88.97	362.98	1.75	477.21		0.37	43.58	43.95	521.16	岩石地	3.41	
	蓄積	100	5,927	205	20,641	100,772	290	127,935		43	4,841	4,884	132,819	崩壊地	3.34	
	成長	1.1	83.3	2.9	185.5	1,299.6	5.4	1,577.8		0.7	88.0	88.7	1,666.5	はげ山		
13	面積	3.01	7.98	0.19	33.15	721.67	7.55	773.55		2.66	97.36	100.02	873.57	施設敷	9.98	
	蓄積	967	2,130	52	7,852	211,353	1,289	223,643		313	11,403	11,716	235,359	林地開発		
	成長	10.8	29.7	0.8	70.3	2,632.1	23.8	2,767.5		4.6	169.7	174.3	2,941.8	計	20.22	
14	面積	3.97	0.67	0.37	42.88	798.35	11.33	857.57		11.88	247.07	258.95	1,116.52	竹 林		
	蓄積	1,101	195	106	10,616	243,842	2,129	257,989		1,472	30,127	31,599	289,588	更新 困難地	面積	
	成長	10.0	2.2	1.2	83.7	2,573.7	34.0	2,704.8		15.0	324.9	339.9	3,044.7	蓄積		
15 以上	面積	2.01	118.95	15.31	151.35	270.22	9.95	567.79	0.08		646.20	681.09	1,248.88	成長		
	蓄積	720	36,883	4,745	40,407	85,685	2,581	171,021	6		4,565	83,504	259,096			
	成長	0.6	11.3	0.5	192.8	483.1	22.6	710.9			23.4	412.9	436.3	1,147.2	総合計	
計	面積	9.93	713.58	19.05	488.69	2,445.68	39.81	3,716.74	0.08	0.00	56.96	1,187.93	1,244.97	4,961.71	面積	4,981.93
	蓄積	3,043	157,052	5,285	117,496	714,597	7,413	1,004,886	6	0	7,095	144,538	151,639	1,156,525	蓄積	1,156,525
	成長	24.4	2,642.9	29.3	961.3	8,099.5	119.8	11,877.2	0.0	0.0	58.0	1,318.1	1,376.1	13,253.3	成長量	13,253.3

第11表 市町村別・資源構成表（木曾谷）

王滝村

単位 面積：ha、蓄積 成長量：m³

樹種 年齢	針 葉 樹							広 葉 樹					計			
	スギ	ヒノキ	サワラ	アカマツ	カラマツ	その他針	小計	クスギ	ブナ	ナラ	その他広	小計				
1	面積						0.00					0.00	0.00			
	蓄積						0					0	0			
	成長						0.0					0.0	0.0			
2	面積						0.00					0.00	0.00			
	蓄積						0					0	0			
	成長						0.0					0.0	0.0			
3	面積						0.00				0.37	0.37	0.37			
	蓄積						0				8	8	8			
	成長						0.0				0.7	0.7	0.7			
4	面積						0.00				3.21	3.21	3.21			
	蓄積						0				107	107	107			
	成長						0.0				7.1	7.1	7.1			
5	面積		8.42				8.42				1.98	1.98	10.40			
	蓄積		914				914				74	74	988			
	成長		52.9				52.9				3.9	3.9	56.8			
6	面積		4.53	0.30			4.83				10.08	10.08	14.91			
	蓄積		634	29			663				434	434	1,097			
	成長		27.2	1.3			28.5				17.8	17.8	46.3			
7	面積		12.50			1.56	14.06				4.82	4.82	18.88			
	蓄積		1,783			84	1,867				162	162	2,029			
	成長		59.3			1.8	61.1				5.0	5.0	66.1			
8	面積		16.70			0.53	17.23				5.38	5.38	22.61			
	蓄積		3,016			74	3,090				282	282	3,372			
	成長		78.9			1.6	80.5				8.7	8.7	89.2			
9	面積		69.25				69.25			0.47	12.09	12.56	81.81			
	蓄積		13,886				13,886			32	785	817	14,703			
	成長		296.9				296.9			0.7	21.8	22.5	319.4			
10	面積	2.32	62.74		6.62	9.03	81.01				57.10	57.10	138.11			
	蓄積	713	13,304		1,407	2,267	41	17,732			4,927	4,927	22,659			
	成長	10.0	248.3		18.3	34.4	1.2	312.2			124.2	124.2	436.4			
11	面積	0.46	140.63	0.09	96.22	23.14	260.54			1.02	80.18	81.20	341.74			
	蓄積	149	34,186	23	21,226	6,252	61,836			107	7,316	7,423	69,259	伐跡	0.20	
	成長	2.1	550.3	0.3	234.3	87.1	874.1			2.1	143.6	145.7	1,019.8	未立木地	2.70	
12	面積	2.81	44.95	0.54	28.09	222.22	298.61				97.41	97.41	396.02			
	蓄積	778	12,493	141	5,868	60,711	79,991				9,999	9,999	89,990	岩生地		
	成長	8.6	180.0	2.1	56.8	780.7	1,028.2				192.8	192.8	1,221.0	崩壊地	0.74	
13	面積	3.26	28.08	0.69	18.87	264.25	0.13	315.28		2.50	94.95	97.45	412.73			
	蓄積	979	7,767	186	3,905	74,986	18	87,841		305	10,401	10,706	98,547	施設敷	10.94	
	成長	11.2	103.6	2.6	37.7	925.1	0.4	1,080.6		3.4	161.0	164.4	1,245.0	林地開発		
14	面積	6.47	78.96	10.85	81.10	147.24	324.62			20.21	90.59	110.80	435.42	計	14.58	
	蓄積	2,193	21,658	3,107	19,798	44,172	90,928			2,403	10,839	13,242	104,170	竹 林	0.13	
	成長	21.0	260.3	37.1	160.2	463.9	942.5			26.1	114.1	140.2	1,082.7	更新 困難地		
15 以上	面積	4.87	153.10	11.01	99.43	162.21	39.19	469.81		67.83	1,435.22	1,503.05	1,972.86			
	蓄積	1,928	44,353	2,993	24,204	42,187	9,376	125,041		8,185	180,616	188,801	313,842			
	成長	1.8	45.9	3.4	86.4	252.9	70.7	461.1		23.7	350.4	374.1	835.2	総合計		
計	面積	20.19	619.86	23.48	330.33	830.18	39.62	1,863.66	0.00	0.00	92.03	1,893.38	1,985.41	3,849.07	面積	3,863.78
	蓄積	6,740	153,994	6,479	76,408	230,733	9,435	483,769	0	0	11,032	225,950	236,982	720,771	蓄積	720,771
	成長	54.7	1,903.6	46.8	593.7	2,547.5	72.3	5,218.6	0.0	0.0	56.0	1,151.1	1,207.1	6,425.7	成長量	6,425.7

第11表 市町村別・資源構成表（木曾谷）

大桑村

単位 面積：ha、蓄積 成長量：m³

樹種 年齢	針 葉 樹							広 葉 樹					計			
	スギ	ヒノキ	サワラ	アカマツ	カラマツ	その他針	小計	クスギ	ブナ	ナラ	その他広	小計				
1	面積						0.00					0.00	0.00			
	蓄積						0					0	0			
	成長						0.0					0.0	0.0			
2	面積		3.50				3.50				3.45	3.45	6.95			
	蓄積						0				38	38	38			
	成長						0.0				5.1	5.1	5.1			
3	面積		0.63				0.63				1.05	1.05	1.68			
	蓄積		25				25				25	25	50			
	成長		4.8				4.8				2.1	2.1	6.9			
4	面積		7.05				7.29	0.24			3.71	3.71	11.00			
	蓄積		614				621	7			128	128	749			
	成長		56.0				56.6	0.6			8.7	8.7	65.3			
5	面積		13.46		0.07		13.53				3.62	3.62	17.15			
	蓄積		1,468		5		1,473				107	107	1,580			
	成長		84.9		0.3		85.2				5.4	5.4	90.6			
6	面積	0.11	55.63				55.74				8.45	8.45	64.19			
	蓄積	23	7,405				7,428				401	401	7,829			
	成長	0.8	319.2				320.0				16.6	16.6	336.6			
7	面積		108.10				110.32	2.22			7.79	7.79	118.11			
	蓄積		16,890				17,081	191			450	450	17,531			
	成長		550.1				559.0	8.9			14.3	14.3	573.3			
8	面積	0.35	199.82		0.29		202.61	2.15		0.24	29.15	29.39	232.00			
	蓄積	79	35,674		52		35,999	194		14	1,897	1,911	37,910			
	成長	2.0	932.3		1.1		942.7	7.3		0.4	57.2	57.6	1,000.3			
9	面積	2.74	217.38		0.06		221.32	1.14			32.26	32.26	253.58			
	蓄積	772	42,437		10		43,320	101			2,502	2,502	45,822			
	成長	13.1	911.4		0.1		928.0	3.4			69.2	69.2	997.2			
10	面積	8.63	364.02	0.32			382.92	0.07			52.95	52.95	435.87			
	蓄積	2,611	81,445	73	1,771		85,907	7			4,753	4,753	90,660			
	成長	36.6	1,479.0	1.3	23.0		1,540.1	0.2			120.7	120.7	1,660.8			
11	面積	20.17	252.15	0.08	38.15		310.55			4.50	40.75	45.25	355.80			
	蓄積	6,604	58,413	20	8,385		73,422			471	3,985	4,456	77,878			
	成長	92.5	939.8	0.3	92.9		1,125.5			9.4	78.6	88.0	1,213.5	伐跡		
12	面積	74.64	137.35	5.17	55.72	0.04	272.95			5.64	70.19	75.83	348.78	未立木地	41.64	
	蓄積	25,509	35,391	1,374	12,576	11	74,865			603	7,243	7,846	82,711	岩石地	0.49	
	成長	329.8	499.8	19.4	114.7	0.1	963.9			12.2	138.9	151.1	1,115.0	崩壊地	4.05	
13	面積	87.54	114.75	1.79	105.10	2.34	311.71			5.87	164.58	170.45	482.16	はげ山		
	蓄積	31,152	31,211	491	24,509	710	88,107	34		606	18,186	18,792	106,899	施設敷	29.70	
	成長	364.5	423.7	6.8	217.5	8.5	1,021.6	0.6		9.4	282.0	291.4	1,313.0	林地開発		
14	面積	111.44	118.30	3.52	96.09	63.50	393.18	0.33		4.84	369.28	374.12	767.30	計	75.88	
	蓄積	40,693	33,290	1,014	22,821	19,700	117,580	62		591	42,799	43,390	160,970	竹 林	15.96	
	成長	404.4	401.2	12.2	187.6	216.7	1,223.0	0.9		6.4	484.9	491.3	1,714.3	更新 困難地		
15 以上	面積	102.02	281.63	4.91	118.69	8.05	532.97	17.67		6.97	1,143.53	1,150.50	1,683.47			
	蓄積	40,609	88,023	1,538	31,098	2,632	168,113	4,213		879	140,013	140,892	309,005			
	成長	125.4	69.8	1.8	141.6	1.2	377.4	37.6		4.4	539.4	543.8	921.2			
計	面積	407.64	1,873.77	15.79	424.05	73.93	2,819.22	24.04	0.00	0.00	28.06	1,930.76	1,958.82	4,778.04	面積	4,869.88
	蓄積	146,052	432,286	4,510	101,227	23,053	713,941	4,813	0	0	3,164	222,527	225,691	939,632	蓄積	939,632
	成長	1,369.1	6,672.0	41.8	778.8	226.5	9,147.8	59.6	0.0	0.0	42.2	1,823.1	1,865.3	11,013.1	成長量	11,013.1

第11表 市町村別・資源構成表（中部山岳）

松本市

単位 面積：ha、蓄積 成長量：m³

年齢	樹種	針 葉 樹						広 葉 樹					計			
		スギ	ヒノキ	サワラ	アカマツ	カラマツ	その他針	小計	クスギ	ブナ	ナラ	その他広		小計	伐跡	
1	面積				4.36	6.18		10.54			23.03	24.95	47.98			58.52
	蓄積							0					0			0
	成長							0.0					0.0			0.0
2	面積		0.69			1.05		1.74	0.20		8.29	52.19	60.68			62.42
	蓄積							0	4		88	559	651			651
	成長							0.0	1.2		12.6	76.2	90.0			90.0
3	面積	0.03	1.02		2.20			3.25	6.68			20.56	27.24			30.49
	蓄積	3	38		130			171	33			373	406			577
	成長	0.7	7.7		17.4			25.8	7.2			34.3	41.5			67.3
4	面積	0.43	12.95		1.05	0.61	0.04	15.08	0.70		0.59	29.43	30.72			45.80
	蓄積	35	667		84	49	1	836	41		17	825	883			1,719
	成長	4.6	67.9		6.9	3.5	0.1	83.0	1.9		1.2	55.9	59.0			142.0
5	面積	0.80	35.80		6.57	8.74	0.61	52.52	0.96		2.75	49.45	53.16			105.68
	蓄積	109	2,942		677	842	120	4,690	58	44	230	2,130	2,462			7,152
	成長	8.0	183.4		35.8	45.9	8.4	281.5	1.8	3.5	11.9	113.4	130.6			412.1
6	面積	1.13	34.80		5.38	4.07	3.74	49.12	8.71		4.00	128.80	141.51			190.63
	蓄積	306	7,193		1,829	1,441	766	11,535	623	112	363	6,487	7,585			19,120
	成長	15.3	376.3		72.1	56.3	41.6	561.6	14.1	7.4	14.9	263.3	299.7			861.3
7	面積	8.29	91.34		34.37	14.37	2.98	151.35	14.12		5.07	279.39	298.58			449.93
	蓄積	1,857	9,716		6,169	2,627	1,584	21,953	1,075		283	13,952	15,310			37,263
	成長	69.1	408.4		168.4	73.6	69.8	789.3	16.1		8.6	427.1	451.8			1,241.1
8	面積	12.71	136.89	1.07	64.43	84.92	50.05	350.07	24.11		18.85	330.95	373.91			723.98
	蓄積	3,958	18,991	91	8,944	14,959	4,295	51,238	1,861		1,293	20,568	23,722			74,960
	成長	108.7	615.1	3.7	227.6	361.5	158.7	1,475.3	16.3		39.4	621.6	677.3			2,152.6
9	面積	18.57	186.26	0.28	126.43	77.82	51.50	460.86	21.38		15.50	173.86	210.74			671.60
	蓄積	6,285	25,427	37	21,780	14,872	5,562	73,963	1,767		1,236	12,793	15,796			89,759
	成長	110.6	724.8	1.2	344.1	299.8	185.4	1,665.9	8.6		34.2	349.0	391.8			2,057.7
10	面積	63.72	203.31		421.81	405.71	136.98	1,231.53	25.19		14.22	326.45	365.86			1,597.39
	蓄積	22,856	28,250		73,606	88,108	16,840	229,660	2,103		1,252	27,383	30,738			260,398
	成長	354.4	632.9		1,040.8	1,413.8	459.0	3,900.9	5.3		32.3	696.2	733.8			4,634.7
11	面積	61.57	72.16	1.02	696.03	987.50	118.24	1,936.52	16.78		28.52	430.08	475.38			2,411.90
	蓄積	24,090	11,019	193	135,581	215,213	14,258	400,354	1,432		2,819	38,264	42,515			442,869
	成長	299.1	221.0	3.7	1,542.0	3,126.4	332.1	5,524.3			55.6	731.6	787.2			6,311.5
12	面積	99.17	17.61	0.07	1,377.51	2,177.89	25.53	3,697.78	28.30		22.23	506.52	557.05			4,254.83
	蓄積	40,805	2,371	9	274,108	497,060	3,613	817,966	2,450		2,279	48,448	53,177			871,143
	成長	423.3	37.7	0.2	2,721.1	6,463.5	68.7	9,714.5			43.2	904.9	948.1			10,662.6
13	面積	94.73	15.63	0.23	862.05	3,696.61	57.81	4,727.06	62.78		58.99	1,201.55	1,323.32			6,050.38
	蓄積	39,740	3,020	30	177,348	858,452	6,747	1,085,337	5,242		6,288	121,468	132,998			1,218,335
	成長	410.6	47.8	0.5	1,725.2	10,929.1	125.6	13,238.8			102.6	1,949.6	2,052.2			15,291.0
14	面積	88.87	24.21	10.12	607.17	3,457.91	27.29	4,215.57	104.38		137.64	2,846.51	3,088.53			7,304.10
	蓄積	37,777	4,051	1,514	130,814	855,758	3,505	1,033,419	8,944		15,135	303,708	327,787			1,361,206
	成長	355.5	57.3	21.9	1,085.8	9,595.7	61.2	11,177.4			181.3	3,679.3	3,860.6			15,038.0
15以上	面積	276.21	279.97	43.36	1,864.13	2,501.14	616.21	5,581.02	94.81		212.83	7,520.66	7,828.30			13,409.32
	蓄積	136,394	57,775	7,715	438,060	665,400	128,916	1,434,260	8,144		25,465	841,688	875,297			2,309,557
	成長	817.0	147.4	28.1	1,699.0	4,078.9	496.5	7,266.9			144.7	4,465.8	4,610.5			11,877.4
計	面積	726.23	1,112.64	56.15	6,073.49	13,424.52	1,090.98	22,484.01	402.42	6.68	552.51	13,921.35	14,882.96			37,366.97
	蓄積	314,215	171,460	9,589	1,269,130	3,214,781	186,207	5,165,382	33,744	189	56,748	1,438,646	1,529,327			6,694,709
	成長	2,976.9	3,527.7	59.3	10,686.2	36,448.0	2,007.1	55,705.2	65.3	18.1	682.5	14,368.2	15,134.1			70,839.3
													面積	38,272.11		
													蓄積	6,694,749		
													成長量	70,839.3		

第11表 市町村別・資源構成表（中部山岳）

塩尻市

単位 面積：ha、蓄積 成長量：m³

樹種 年齢	針 葉 樹							広 葉 樹					計	
	スギ	ヒノキ	サワラ	アカマツ	カラマツ	その他針	小計	クスギ	ブナ	ナラ	その他広	小計		
1	面積	5.48	2.60		0.06	52.02		60.16				6.05	6.05	66.21
	蓄積						0					0	0	0
	成長						0.0					0.0	0.0	0.0
2	面積	0.82	16.68		0.09	22.94	4.82	45.35			9.73	9.73	55.08	
	蓄積						0				111	111	111	
	成長						0.0				15.5	15.5	15.5	
3	面積		0.29					0.29		0.07	4.20	4.27	4.56	
	蓄積		12					12		2	90	92	104	
	成長		2.4					2.4		0.2	8.4	8.6	11.0	
4	面積		1.55		0.53	0.04	0.06	2.18	0.87		2.34	3.21	5.39	
	蓄積		91		42	2	2	137	51		68	119	256	
	成長		9.4		3.4	0.2	0.2	13.2	2.4		4.7	7.1	20.3	
5	面積	0.29	4.71		0.24	1.71		6.95		0.55	5.51	6.06	13.01	
	蓄積	37	277		18	226		558		20	230	250	808	
	成長	2.8	17.7		1.2	12.2		33.9		1.0	12.6	13.6	47.5	
6	面積	0.65	54.29		1.20	0.32		56.46		0.10	18.62	18.72	75.18	
	蓄積	172	6,153		170	49	12	6,556		5	1,073	1,078	7,634	
	成長	8.2	306.7		6.4	1.8	0.7	323.8		0.2	43.6	43.8	367.6	
7	面積	1.00	110.59		5.25	21.00	0.40	138.24		0.66	29.97	30.63	168.87	
	蓄積	289	17,439	6	661	3,244	497	22,136		40	1,584	1,624	23,760	
	成長	10.6	698.3	0.2	19.9	93.9	21.8	844.7		1.3	48.7	50.0	894.7	
8	面積	0.84	99.64		6.29	29.99	0.04	136.80		0.25	19.65	19.90	156.70	
	蓄積	209	13,942		1,016	4,789	378	20,334		14	1,269	1,283	21,617	
	成長	6.1	437.4		23.1	119.7	13.9	600.2		0.4	38.6	39.0	639.2	
9	面積	3.48	77.06	0.13	27.00	73.72	9.10	190.49	0.13		0.98	20.24	21.35	211.84
	蓄積	1,196	10,499	21	4,826	12,527	1,201	30,270	12		80	1,537	1,629	31,899
	成長	21.2	303.3	0.5	75.8	233.2	40.0	674.0	0.1		2.2	41.7	44.0	718.0
10	面積	14.21	135.47	0.44	92.74	189.50	55.63	487.99			0.76	84.88	85.64	573.63
	蓄積	5,135	19,933	83	17,891	34,875	6,947	84,864			70	7,070	7,140	92,004
	成長	79.7	435.6	1.7	241.1	608.4	188.9	1,555.4			1.9	178.9	180.8	1,736.2
11	面積	35.41	79.91	0.51	440.79	111.66	47.81	716.09	0.53		88.20	88.73	804.82	
	蓄積	13,514	14,839	106	87,496	25,605	6,238	147,798	47		8,506	8,553	156,351	
	成長	168.7	273.2	2.0	990.1	370.2	146.8	1,951.0			165.5	165.5	2,116.5	
12	面積	53.09	4.83	0.05	727.23	589.64	6.15	1,380.99		4.30	153.81	158.11	1,539.10	
	蓄積	22,036	1,016	11	152,241	154,701	896	330,901		481	15,949	16,430	347,331	
	成長	229.1	15.6	0.2	1,473.1	2,011.5	16.7	3,746.2		8.5	298.8	307.3	4,053.5	
13	面積	118.52	18.89	1.48	976.31	1,619.16	52.41	2,786.77	0.59		3.75	430.03	434.37	3,221.14
	蓄積	50,396	3,791	336	208,015	426,946	7,726	697,210	54		410	45,613	46,077	743,287
	成長	506.9	59.6	5.1	1,972.4	5,352.2	146.2	8,042.4		5.8	711.4	717.2	8,759.6	
14	面積	124.05	15.08	0.24	667.25	1,197.10	2.83	2,006.55	0.40		2.73	757.34	760.47	2,767.02
	蓄積	51,704	3,044	58	150,339	324,281	479	529,905	35		317	85,827	86,179	616,084
	成長	495.1	40.9	0.7	1,227.2	3,543.3	8.2	5,315.4		3.6	988.2	991.8	6,307.2	
15 以上	面積	224.12	225.60	5.45	1,633.21	1,220.25	41.90	3,350.53	3.24		13.49	2,545.35	2,562.08	5,912.61
	蓄積	109,146	56,624	1,371	395,671	350,748	9,657	923,217	280		1,756	315,671	317,707	1,240,924
	成長	680.8	170.5	8.2	1,843.8	1,804.0	64.8	4,572.1		4.3	1,689.6	1,693.9	6,266.0	
計	面積	581.96	847.19	8.30	4,578.19	5,129.05	221.15	11,365.84	5.76	0.00	27.64	4,175.92	4,209.32	15,575.16
	蓄積	253,834	147,660	1,992	1,018,386	1,337,993	34,033	2,793,896	479	0	3,195	484,598	488,272	3,282,170
	成長	2,209.2	2,770.6	18.6	7,877.5	14,150.6	648.2	27,674.7	2.5	0.0	29.4	4,246.2	4,278.1	31,952.8
													伐 跡	25.02
													未立木地	119.29
													岩石地	48.32
													崩壊地	36.51
													はげ山	2.03
													施設敷	15.14
													林地開発	
													計	246.31
													竹 林	11.30
													更新 困難地	面積 蓄積 成長
													総 合 計	
													面積	15,832.77
													蓄積	3,282,170
													成長量	31,952.8

第11表 市町村別・資源構成表（中部山岳）

安曇野市

単位 面積：ha、蓄積 成長量：m³

樹種	針 葉 樹							広 葉 樹					計								
	スギ	ヒノキ	サワラ	アカマツ	カラマツ	その他針	小計	クスギ	ブナ	ナラ	その他広	小計		面積	蓄積						
1	面積		0.90				4.63					5.53			7.40	18.05	25.45	30.98			
	蓄積											0					0	0			
	成長											0.0					0.0	0.0			
2	面積		2.68									10.89			20.02	126.81	146.83	157.72			
	蓄積											0			214	1,773	1,987	1,987			
	成長											0.0			29.4	242.3	271.7	271.7			
3	面積		11.36									11.36				14.14	14.14	25.50			
	蓄積											337				331	331	668			
	成長											68.5				29.0	29.0	97.5			
4	面積		1.33		0.01							1.34	0.42			1.99	2.41	3.75			
	蓄積											39	23			80	141	180			
	成長											3.8	1.1			5.4	9.1	12.9			
5	面積		18.14		0.60							18.74	3.33		0.25	9.42	13.00	31.74			
	蓄積											2.113	205	10	794	1,009	3,122				
	成長											135.3	6.5		0.5	41.7	48.7	184.0			
6	面積		33.65		0.32		8.80	0.70				43.47	1.85		2.65	23.66	28.16	71.63			
	蓄積						42	2,223	464			7,188	136		137	1,127	1,400	8,588			
	成長						1.7	84.7	25.1			347.4	3.2		5.7	46.0	54.9	402.3			
7	面積	0.77	15.27		6.58	0.49		0.12				23.23	9.65		8.35	53.68	71.68	94.91			
	蓄積	157	2,488		825	65		10				3,545	740		514	2,962	4,216	7,761			
	成長	6.6	99.8		23.3	2.0		0.4				132.1	11.5		15.8	92.1	119.4	251.5			
8	面積	3.57	30.81	0.70	6.58	32.83	0.34					74.83	21.67		19.88	60.62	102.17	177.00			
	蓄積	1,015	6,679	48	1,041	6,117	654					15,554	1,747		1,360	3,714	6,821	22,375			
	成長	28.7	213.1	1.9	22.6	145.8	24.2					436.3	16.9		40.8	113.2	170.9	607.2			
9	面積	8.14	63.28		15.60	68.79	3.44					159.25	17.04		7.99	69.67	94.70	253.95			
	蓄積	2,909	7,579		2,693	13,177	314					26,672	1,446		632	5,137	7,215	33,887			
	成長	50.1	225.4		42.3	264.3	10.1					592.2	6.9		17.3	141.1	165.3	757.5			
10	面積	13.92	62.25		69.41	106.22	0.10					251.90	22.30		14.59	132.94	169.83	421.73			
	蓄積	5,391	9,026		14,095	19,928	14					48,454	1,937		1,290	10,941	14,168	62,622			
	成長	81.6	201.4		186.2	341.0	0.4					810.6	4.2		33.1	278.8	316.1	1,126.7			
11	面積	27.23	41.07		162.30	103.37	3.69					337.66	8.41		7.53	90.95	106.89	444.55			
	蓄積	11,083	7,309		33,025	19,840	382					71,639	746		752	8,712	10,210	81,849			
	成長	135.3	138.9		374.2	290.1	8.8					947.3			15.0	171.4	186.4	1,133.7			
12	面積	35.62	16.81	0.02	327.14	220.27						599.86	9.50		6.15	174.40	190.05	789.91			
	蓄積	14,701	3,663	4	69,565	55,647						143,580	793		651	17,046	18,490	162,070			
	成長	152.5	59.0	0.1	662.9	724.1						1,598.6			12.3	323.7	336.0	1,934.6			
13	面積	34.49	6.58		223.47	356.41	7.25					628.20	42.43		24.83	407.65	474.91	1,103.11			
	蓄積	14,599	1,160		48,156	80,710	1,198					145,823	3,400		2,726	42,021	48,147	193,970			
	成長	149.0	19.3		453.4	1,021.8	20.4					1,663.9			43.4	680.5	723.9	2,387.8			
14	面積	43.41	26.59	9.20	242.79	684.71	0.36					1,007.06	122.21		39.59	830.84	992.64	1,999.70			
	蓄積	18,818	7,178	1,307	51,377	167,855	68					246,603	10,246		4,276	90,061	104,583	351,186			
	成長	176.4	101.7	19.6	423.9	1,844.9	1.1					2,567.6			53.8	1,073.9	1,127.7	3,695.3			
15以上	面積	142.14	247.08	22.16	1,356.70	796.97	45.26					2,610.31	103.93		102.74	1,787.54	1,994.21	4,604.52			
	蓄積	70,731	59,410	5,407	319,400	215,101	9,519					679,568	8,597		11,571	188,407	208,575	888,143			
	成長	338.7	318.8	24.9	1,503.1	1,226.2	51.3					3,463.0			85.1	1,404.7	1,489.8	4,952.8			
計	面積	309.29	577.80	32.08	2,411.50	2,391.70	61.26					5,783.63	362.74	0.00	261.97	3,802.36	4,427.07	10,210.70			
	蓄積	139,404	111,279	6,766	540,266	580,663	12,737					1,391,115	30,016	0	24,171	373,106	427,293	1,818,408			
	成長	1,118.9	1,810.3	46.5	3,696.7	5,944.9	149.3					12,766.6	50.3	0.0	354.8	4,643.8	5,048.9	17,815.5			
																		伐 跡	29.03		
																		未立木地	67.58		
																		岩石地	35.09		
																		崩壊地	40.80		
																		はげ山	3.85		
																		施設敷	10.35		
																		林地開発	12.25		
																		計	198.95		
																		竹 林	63.96		
																		更新 困難地	面積		
																		蓄積			
																		成長			
																		総 合 計			
																		面積	10,473.61		
																		蓄積	1,818,408		
																		成長量	17,815.5		

第11表 市町村別・資源構成表（中部山岳）

麻績村

単位 面積：ha、蓄積 成長量：m

樹種	針 葉 樹							広 葉 樹					計			
	スギ	ヒノキ	サワラ	アカマツ	カラマツ	その他針	小計	クヌギ	ブナ	ナラ	その他広	小計				
1	面積						0.00				1.59	1.59	1.59			
	蓄積						0					0	0			
	成長						0.0					0.0	0.0			
2	面積						0.00				11.24	11.24	11.24			
	蓄積						0				149	149	149			
	成長						0.0				20.5	20.5	20.5			
3	面積						0.00				1.73	1.73	1.73			
	蓄積						0				42	42	42			
	成長						0.0				3.5	3.5	3.5			
4	面積		1.94				1.94					0.00	1.94			
	蓄積		87			112	199					0	199			
	成長		8.9			7.6	16.5					0.0	16.5			
5	面積	0.03	0.81		0.60		1.44				6.37	6.37	7.81			
	蓄積	3	55		73		131				285	285	416			
	成長	0.2	3.4		3.7		7.3				14.8	14.8	22.1			
6	面積	0.41	2.38		1.00		3.79	0.30		6.76	9.24	16.30	20.09			
	蓄積	106	257		135		498	24	353	478	855	1,353				
	成長	5.1	12.7		5.0		22.8	0.6	14.4	19.6	34.6	57.4				
7	面積	0.34	6.40		1.80	0.19	8.73			3.56	12.60	16.16	24.89			
	蓄積	100	865		293	35	1,293			218	728	946	2,239			
	成長	3.4	32.8		7.0	1.0	44.2			6.8	22.8	29.6	73.8			
8	面積	2.95	13.73		4.28	0.22	21.18	0.65		4.55	43.48	48.68	69.86			
	蓄積	1,005	2,099		788	45	3,937	56	326	3,075	3,457	7,394				
	成長	27.6	64.2		16.1	1.0	108.9	0.6	9.7	92.8	103.1	212.0				
9	面積	4.24	11.86		17.66	1.17	34.93	0.08		8.03	24.54	32.65	67.58			
	蓄積	1,578	2,029		3,392	271	7,270	5	656	1,940	2,601	9,871				
	成長	26.8	55.0		51.2	6.0	139.0		18.5	54.9	73.4	212.4				
10	面積	10.69	15.22		28.23	0.38	54.97	0.34		5.57	20.87	26.78	81.75			
	蓄積	4,186	2,747		5,822	92	12,908	31	496	1,858	2,385	15,293				
	成長	63.1	55.4		75.9	1.4	197.5	0.1	12.7	48.2	61.0	258.5				
11	面積	17.13	1.17		50.60	1.22	70.30	0.04		1.97	7.60	9.61	79.91			
	蓄積	7,183	238		10,629	328	18,405	4	203	780	987	19,392				
	成長	86.2	4.3		118.9	4.6	214.6		4.0	15.4	19.4	234.0				
12	面積	22.76	2.30		111.60	48.67	186.70			6.01	37.45	43.46	230.16			
	蓄積	9,942	524		24,506	11,540	46,693			669	3,800	4,469	51,162			
	成長	100.6	7.8		228.4	150.1	490.3			12.5	72.5	85.0	575.3			
13	面積	31.72	2.12		163.82	117.16	315.32	0.16		8.41	83.74	92.31	407.63			
	蓄積	14,428	485		35,273	32,477	82,749	15	1,012	9,404	10,431	93,180				
	成長	142.8	7.1		335.1	403.6	890.2		13.1	146.2	159.3	1,049.5				
14	面積	20.85	0.56		92.49	222.17	336.19			28.20	210.50	238.70	574.89			
	蓄積	9,842	123		21,669	63,324	94,981			3,481	24,521	28,002	122,983			
	成長	88.3	1.6		171.1	687.9	949.3			34.9	270.0	304.9	1,254.2			
15 以上	面積	27.19	26.45		285.08	114.59	453.31			18.84	238.07	256.91	710.22			
	蓄積	13,960	6,147		71,166	32,993	124,266			2,345	29,192	31,537	155,803			
	成長	91.5	25.4		266.3	211.9	595.1			21.3	195.4	216.7	811.8			
計	面積	138.31	84.94	0.00	757.16	505.77	2.62	1,488.80	1.57	0.00	91.90	709.02	802.49	2,291.29	面積	2,328.84
	蓄積	62,333	15,656	0	173,746	141,217	378	393,330	135	0	9,759	76,252	86,146	479,476	蓄積	479,476
	成長	635.6	278.6	0.0	1,278.7	1,475.1	7.7	3,675.7	1.3	0.0	147.9	976.6	1,125.8	4,801.5	成長量	4,801.5

伐跡	0.85
未立木地	2.97
岩生地	18.35
崩壊地	3.19
はげ山	9.30
施設敷	0.24
林地開発	
計	34.90
竹林	2.65
更新 困難地	
面積	
蓄積	
成長	
総合計	

第11表 市町村別・資源構成表（中部山岳）

生坂村

単位 面積：ha、蓄積 成長量：m

樹種 年齢	針 葉 樹							広 葉 樹					計		
	スギ	ヒノキ	サワラ	アカマツ	カラマツ	その他針	小計	クヌギ	ブナ	ナラ	その他広	小計			
1	面積						0.00					0.00	0.00		
	蓄積						0					0	0		
	成長						0.0					0.0	0.0		
2	面積						0.00			0.17	0.22	0.39	0.39		
	蓄積						0			2	4	6	6		
	成長						0.0			0.3	0.5	0.8	0.8		
3	面積						0.00				9.72	9.72	9.72		
	蓄積						0				250	250	250		
	成長						0.0				21.1	21.1	21.1		
4	面積						0.00				0.79	0.79	0.79		
	蓄積						0				26	26	26		
	成長						0.0				1.8	1.8	1.8		
5	面積	0.16	0.41				0.57	0.07			0.43	0.50	1.07		
	蓄積	34	36				70	5			23	28	98		
	成長	2.4	2.2				4.6	0.2			1.4	1.6	6.2		
6	面積	0.11					0.11	0.39			15.29	15.68	15.79		
	蓄積	23					23	29			757	786	809		
	成長	1.2					1.2	0.7			30.8	31.5	32.7		
7	面積	2.09	0.96				3.05	3.77		3.72	42.12	49.61	52.66		
	蓄積	436	71				507	304		216	2,483	3,003	3,510		
	成長	18.0	3.3				21.3	5.1		6.8	77.9	89.8	111.1		
8	面積	1.55	2.08		1.29		4.92	1.90		0.84	58.72	61.46	66.38		
	蓄積	430	311		211		952	159		62	3,853	4,074	5,026		
	成長	12.2	9.5		4.9		26.6	1.5		1.9	116.9	120.3	146.9		
9	面積	10.49	3.26		5.51	0.40	19.66	4.23		3.83	59.70	67.76	87.42		
	蓄積	3,399	478		895	65	4,837	366		297	4,609	5,272	10,109		
	成長	60.4	13.5		14.6	1.2	89.7	1.7		8.1	127.6	137.4	227.1		
10	面積	20.01	2.12		29.24	0.57	51.96	17.36		11.18	127.91	156.45	208.41		
	蓄積	7,608	360		5,274	135	13,380	1,451		934	10,847	13,232	26,612		
	成長	115.4	7.4		73.3	2.2	198.4	3.4		23.7	276.0	303.1	501.5		
11	面積	16.86	0.40		28.49	0.55	46.30	3.86		3.21	56.21	63.28	109.58		
	蓄積	7,056	82		5,912	150	13,200	349		310	5,203	5,862	19,062	伐跡	0.74
	成長	85.5	1.4		66.5	2.1	155.5	1.5		5.9	101.0	106.9	262.4	未立木地	3.13
12	面積	24.76	0.51		65.35	4.54	95.16	7.99		3.70	113.30	124.99	220.15	岩石地	230.97
	蓄積	10,638	113		14,102	1,171	26,024	668		390	11,293	12,351	38,375	崩壊地	25.58
	成長	108.8	1.8		133.5	15.6	259.7	7.2		7.2	210.9	218.1	477.8	はげ山	
13	面積	23.68	0.30		40.74	7.33	72.07	18.42		10.34	190.84	219.60	291.67	施設敷	9.63
	蓄積	9,891	63		8,107	1,858	19,923	1,635		1,156	20,169	22,960	42,883	林地開発	
	成長	102.3	0.9		82.2	23.7	209.2	18.6		18.6	323.9	342.5	551.7	計	270.05
14	面積	33.43	2.26		33.35	20.84	90.09	45.80		18.39	400.93	465.12	555.21	竹 林	62.12
	蓄積	14,020	337		7,038	5,330	26,765	3,921		2,175	45,460	51,556	78,321	更新 困難地	面積
	成長	132.6	5.0		58.1	58.8	255.1	23.8		23.8	526.7	550.5	805.6	蓄積	
15 以上	面積	65.56	3.09	0.10	244.48	19.92	333.93	38.60		28.04	708.39	775.03	1,108.96	成長	
	蓄積	31,153	690	26	52,792	4,857	89,696	3,328		3,155	81,547	88,030	177,726		
	成長	191.5	1.7	0.3	212.4	33.6	441.1	1.6		29.2	537.4	566.6	1,007.7	総合計	
計	面積	198.70	15.39	0.10	448.45	54.15	717.82	142.39	0.00	83.42	1,784.57	2,010.38	2,728.20	面積	3,060.37
	蓄積	84,688	2,541	26	94,331	13,566	225	195,377	12,215	0	8,697	186,524	207,436	蓄積	402,813
	成長	830.3	46.7	0.3	645.5	137.2	2.4	1,662.4	12.6	0.0	125.5	2,353.9	2,492.0	成長量	4,154.4

第11表 市町村別・資源構成表（中部山岳）

山形村

単位 面積：ha、蓄積 成長量：m

樹種	針 葉 樹							広 葉 樹					計			
	スギ	ヒノキ	サワラ	アカマツ	カラマツ	その他針	小計	クヌギ	ブナ	ナラ	その他広	小計				
1	面積				2.21		2.21					0.00	2.21			
	蓄積						0					0	0			
	成長						0.0					0.0	0.0			
2	面積						1.43				0.23	0.23	1.66			
	蓄積						0				3	3	3			
	成長						0.0				0.3	0.3	0.3			
3	面積						0.00					0.00	0.00			
	蓄積						0					0	0			
	成長						0.0					0.0	0.0			
4	面積						0.00					0.00	0.00			
	蓄積						0					0	0			
	成長						0.0					0.0	0.0			
5	面積	0.06	0.07		0.44		0.10					0.18	0.18	0.85		
	蓄積	13	6		50		12				8	8	89			
	成長	0.9	0.4		2.5		0.6				0.4	0.4	4.8			
6	面積						1.33					2.13	2.13	3.46		
	蓄積						191					86	86	277		
	成長						9.4					3.3	3.3	12.7		
7	面積						0.36					0.71	0.71	1.07		
	蓄積						45					46	46	91		
	成長						1.7					1.4	1.4	3.1		
8	面積						1.33					2.55	2.55	4.13		
	蓄積						167					171	171	384		
	成長						5.4					5.2	5.2	11.5		
9	面積	0.33	11.99		0.50		0.18					1.58	1.58	14.58		
	蓄積	115	1,199		66		39					109	109	1,548		
	成長	2.0	37.8		1.4		0.9					3.0	3.0	45.1		
10	面積	1.62	5.18		3.97		0.78	0.45				0.86	0.86	12.86		
	蓄積	597	946		793		160	57				79	79	2,632		
	成長	9.2	18.9		10.4		2.7	1.6				2.0	2.0	44.8		
11	面積	3.45	0.73		11.46		40.01					19.47	19.47	75.12		
	蓄積	1,476	80		2,494		8,132					2,032	2,032	14,214		
	成長	17.6	2.0		27.6		120.0					40.4	40.4	207.6	伐跡 未立木地 2.88	
12	面積	3.95		0.02	26.33		33.75	0.21				7.14	7.14	71.40	岩石地	
	蓄積	1,770		5	5,903		9,576	36				709	709	17,999	崩壊地 3.88	
	成長	18.0		0.1	54.5		124.5	0.7				13.2	13.2	211.0	はげ山	
13	面積	4.80	0.77		36.74		110.40					7.88	7.88	160.59	施設敷 3.46	
	蓄積	2,173	176		8,308		31,809					893	893	43,359	林地開発	
	成長	22.0	2.7		77.4		409.0					14.0	14.0	525.1	計 10.22	
14	面積	6.27	1.04		60.80		324.48		0.08		0.05	8.86	8.99	401.58	竹林 0.10	
	蓄積	2,829	211		13,689		96,095		7		6	1,065	1,078	113,902	更新 困難地	
	成長	26.9	2.9		112.5		1,040.1				0.1	11.8	11.9	1,194.3	面積 蓄積 成長	
15 以上	面積	23.07	33.25		198.76		189.17	0.86				1.05	68.62	69.67	514.78	
	蓄積	12,791	9,494		49,552		58,939	226				139	8,128	139,269		
	成長	69.5	13.7		215.4		309.7	2.0				0.2	35.1	35.3	645.6	総合計
計	面積	43.55	56.05	0.02	339.25		702.51	1.52		0.08	0.00	1.10	120.21	121.39	1,264.29	面積 1,274.61
	蓄積	21,764	12,515	5	80,921		204,762	319		7	0	145	13,329	13,481	333,767	蓄積 333,767
	成長	166.1	94.9	0.1	502.6		2,007.5	4.3		0.0	0.0	0.3	130.1	130.4	2,905.9	成長量 2,905.9

第11表 市町村別・資源構成表（中部山岳）

朝日村

単位 面積：ha、蓄積 成長量：m

樹種 年齢	針 葉 樹							広 葉 樹					計		
	スギ	ヒノキ	サワラ	アカマツ	カラマツ	その他針	小計	クヌギ	ブナ	ナラ	その他広	小計			
1	面積	0.35					8.76					9.11		0.00	9.11
	蓄積											0		0	0
	成長											0.0		0.0	0.0
2	面積										0.94	0.00	0.94	0.94	
	蓄積										11	0	11	11	
	成長									1.4	0.0	1.4	1.4	1.4	
3	面積										0.31	0.00	0.31	0.31	
	蓄積										8	0	8	8	
	成長										0.7	0.0	0.7	0.7	
4	面積				0.36							0.36		0.00	0.36
	蓄積				33							33		0	33
	成長				2.7							2.7		0.0	2.7
5	面積		0.60								0.30	0.60	0.30	0.90	
	蓄積		42								14	42	14	56	
	成長		2.6								0.7	2.6	0.7	3.3	
6	面積		0.42		0.17		12.28				4.51	12.87	4.51	17.38	
	蓄積		1,008		15		1,810				106	2,833	106	2,939	
	成長		60.2		0.7		67.5				4.3	128.4	4.3	132.7	
7	面積		2.58		1.82		2.99				7.59	7.39	7.59	14.98	
	蓄積		698		293		508				443	1,499	443	1,942	
	成長		30.9		7.3		14.5				13.6	52.7	13.6	66.3	
8	面積	0.13	11.23		0.34		2.84	4.12			0.08	18.66	0.08	0.08	18.74
	蓄積	31	1,758		43		258	1,462			6	3,552	6	6	3,558
	成長	0.9	53.2		1.2		6.7	53.9			0.2	115.9	0.2	0.2	116.1
9	面積	2.43	17.59		6.84		3.18	0.20			9.82	30.24	9.82	40.06	
	蓄積	811	2,881		1,070		534	22			733	5,318	733	6,051	
	成長	14.4	79.3		17.5		9.8	0.7			19.5	121.7	19.5	141.2	
10	面積	2.05	16.01		22.01		146.72	3.48			5.30	190.27	5.30	195.57	
	蓄積	682	2,466		4,192		30,202	217			467	37,759	467	38,226	
	成長	10.8	53.5		57.1		486.7	6.1			11.7	614.2	11.7	625.9	
11	面積	8.14	15.63		117.41		251.41	6.61			52.93	399.20	52.93	452.13	
	蓄積	3,220	2,448		23,156		55,158	555			4,295	84,537	4,295	88,832	
	成長	39.5	49.2		262.9		796.8	12.7			82.3	1,161.1	82.3	1,243.4	
12	面積	11.83	11.62		180.22		1,142.92	1.10			40.34	1,347.69	40.34	1,388.03	
	蓄積	4,851	1,517		36,705		278,316	177			4,037	321,566	4,037	325,603	
	成長	50.2	29.3		361.1		3,618.7	3.4			73.5	4,062.7	73.5	4,136.2	
13	面積	18.91	7.71		141.64		902.56	2.00			103.05	1,072.82	103.05	1,175.87	
	蓄積	7,730	1,286		29,565		204,297	270			9,076	243,148	9,076	252,224	
	成長	80.8	22.6		288.5		2,628.8	5.1			139.3	3,025.8	139.3	3,165.1	
14	面積	19.46	2.39		104.46		501.22	1.49		3.96	211.28	629.02	215.24	844.26	
	蓄積	8,200	399		21,743		122,068	280		426	24,510	152,690	24,936	177,626	
	成長	77.6	5.4		184.4		1,377.8	4.4		5.3	281.3	1,649.6	286.6	1,936.2	
15 以上	面積	32.41	39.25	0.04	250.20		504.31	65.56		13.21	43.69	891.77	922.64	979.54	1,871.31
	蓄積	15,154	9,465	11	57,816		129,523	14,845		1,836	5,650	226,814	109,984	117,470	344,284
	成長	99.7	37.4		287.3		949.9	30.3			37.2	1,404.6	649.4	686.6	2,091.2
計	面積	95.71	125.03	0.04	825.47		3,479.19	84.56		13.21	48.59	4,610.00	1,358.15	1,419.95	6,029.95
	蓄積	40,679	23,968	11	174,631		822,674	17,828		1,836	6,087	1,079,791	153,679	161,602	1,241,393
	成長	373.9	423.6	0.0	1,470.7		9,957.2	116.6		0.0	43.9	12,342.0	1,276.5	1,320.4	13,662.4
												伐 跡		1.27	
												未立木地		4.05	
												岩石地		2.90	
												崩壊地		36.09	
												はげ山			
												施設敷		1.96	
												林地開発			
												計		46.27	
												竹 林		1.44	
												更新 困難地		面積 7.11 蓄積 291 成長 7.7	
												総 合 計			
												面 積		6,084.77	
												蓄積		1,241,684	
												成長量		13,670.1	

第11表 市町村別・資源構成表（中部山岳）

大町市

単位 面積：ha、蓄積 成長量：m

樹種	針 葉 樹							広 葉 樹					計				
	スギ	ヒノキ	サワラ	アカマツ	カラマツ	その他針	小計	クスギ	ブナ	ナラ	その他広	小計		伐跡			
1	面積						0.00				11.44	11.44	11.44				
	蓄積						0				0	0	0				
	成長						0.0				0.0	0.0	0.0				
2	面積						0.00			0.92	2.50	3.42	3.42				
	蓄積						0			8	24	32	32				
	成長						0.0			1.1	3.4	4.5	4.5				
3	面積	0.85			0.01		0.86				10.82	10.82	11.68				
	蓄積	41					41				232	232	273				
	成長	12.2					12.2				21.3	21.3	33.5				
4	面積	2.24	40.83		0.24	0.62	0.13	44.06			14.10	14.10	58.16				
	蓄積	186	1,559		13	45	2	1,805			393	393	2,198				
	成長	23.1	155.6		1.1	3.6	0.2	183.6			26.8	26.8	210.4				
5	面積	4.75	52.39		1.37	1.94	0.71	61.16	0.60		3.63	62.44	66.67	127.83			
	蓄積	670	3,305		103	222	23	4,323	30	3	140	2,776	2,949	7,272			
	成長	50.0	212.8		5.4	12.2	1.5	281.9	0.9	0.2	7.3	146.8	155.2	437.1			
6	面積	6.83	115.15		6.10	16.02	0.38	144.48	0.14		13.73	206.31	220.18	364.66			
	蓄積	1,078	8,524		626	2,290	17	12,535	8		625	8,258	8,891	21,426			
	成長	57.4	456.1		29.2	85.1	0.9	628.7	0.2		25.2	328.7	354.1	982.8			
7	面積	13.84	68.09		3.45	14.06	0.07	99.51			8.95	222.29	231.24	330.75			
	蓄積	3,327	5,246		416	3,222	1	12,212			464	11,379	11,843	24,055			
	成長	126.4	250.7		13.4	96.5		487.0			14.2	347.5	361.7	848.7			
8	面積	49.87	72.49		6.82	15.71	0.10	144.99	1.12		10.91	265.05	277.08	422.07			
	蓄積	13,161	10,061		932	3,297	8	27,459	75		624	15,260	15,959	43,418			
	成長	377.5	325.0		24.7	75.6	0.3	803.1	0.5		18.9	466.1	485.5	1,288.6			
9	面積	148.22	174.49		27.26	30.52	6.76	387.25	0.95		16.34	242.12	259.41	646.66			
	蓄積	42,670	19,589		4,465	5,317	749	72,790	64		1,172	16,503	17,739	90,529			
	成長	802.9	596.5		72.3	101.1	24.7	1,597.5	0.3		31.0	436.7	468.0	2,065.5			
10	面積	184.95	152.71	0.11	145.21	54.17	30.41	567.56	2.49		45.50	329.03	377.02	944.58			
	蓄積	56,917	18,960	20	24,442	12,345	3,720	116,404	171		3,515	25,517	29,203	145,607			
	成長	926.9	443.9	0.4	352.9	194.3	102.1	2,020.5	0.4		89.6	653.1	743.1	2,763.6			
11	面積	316.02	116.20	1.43	342.06	53.25	9.99	838.95			30.46	170.38	200.84	1,039.79			
	蓄積	106,024	13,924	167	59,798	11,094	1,221	192,228			2,693	14,695	17,388	209,616	伐跡	40.89	
	成長	1,393.6	317.3	4.0	703.5	164.2	28.3	2,610.9			50.4	271.5	321.9	2,932.8	未立木地	35.40	
12	面積	368.15	42.55		522.01	190.65	0.54	1,123.90	0.75		62.51	451.00	514.26	1,638.16	岩石地	1.26	
	蓄積	129,487	5,207		97,881	43,112	81	275,768	52		5,563	40,771	46,386	322,154	崩壊地	2.01	
	成長	1,452.3	101.0		1,018.7	562.7	1.6	3,136.3			101.8	754.0	855.8	3,992.1	はげ山	0.76	
13	面積	341.26	35.09		505.12	580.71	1.23	1,463.41	2.59		141.37	680.79	824.75	2,288.16	施設敷	17.25	
	蓄積	123,742	5,813		98,181	133,114	181	361,031	189		13,830	66,059	80,078	441,109	林地開発	4.68	
	成長	1,374.0	100.0		987.9	1,717.6	3.3	4,182.8			224.2	1,068.1	1,292.3	5,475.1	計	102.25	
14	面積	280.57	19.50		324.94	628.98	2.94	1,256.93	8.49		191.33	1,241.54	1,441.36	2,698.29	竹林	27.07	
	蓄積	103,490	3,221		67,582	158,662	438	333,393	643		19,867	125,842	146,352	479,745	面積		
	成長	1,063.1	46.2		564.1	1,768.6	7.8	3,449.8			250.8	1,630.0	1,880.8	5,330.6	蓄積		
15 以上	面積	462.38	123.48	5.35	749.73	667.44	216.39	2,224.77	18.14	66.60	678.67	5,509.80	6,273.21	8,497.98	更新 困難地	成長	
	蓄積	199,444	24,785	992	170,459	185,860	44,924	626,464	1,304	7,347	74,913	601,335	684,899	1,311,363	面積		
	成長	1,232.7	79.3	2.6	701.9	1,186.2	329.3	3,532.0		99.9	422.9	2,856.1	3,378.9	6,910.9	成長量		
計	面積	2,179.93	1,012.97	6.89	2,634.32	2,254.07	269.65	8,357.83	35.27	66.60	1,204.32	9,419.61	10,725.80	19,083.63	面積	19,212.95	
	蓄積	780,237	120,194	1,179	524,698	558,580	51,365	2,036,453	2,536	7,350	123,414	929,044	1,062,344	3,098,797	蓄積	3,098,797	
	成長	8,892.1	3,084.4	7.0	4,475.1	5,967.7	500.0	22,926.3	2.3	100.1	1,237.4	9,010.1	10,349.9	33,276.2	成長量	33,276.2	

第11表 市町村別・資源構成表（中部山岳）

池田町

単位 面積：ha、蓄積 成長量：m

樹種 年齢	針 葉 樹							広 葉 樹					計			
	スギ	ヒノキ	サワラ	アカマツ	カラマツ	その他針	小計	クスギ	ブナ	ナラ	その他広	小計				
1	面積						0.00			1.17	7.67	8.84	8.84			
	蓄積						0					0	0			
	成長						0.0					0.0	0.0			
2	面積						0.00				1.10	1.10	1.10			
	蓄積						0				10	10	10			
	成長						0.0				1.4	1.4	1.4			
3	面積		21.75		0.21		21.96			0.73	1.53	2.26	24.22			
	蓄積		464		13		477			14	23	37	514			
	成長		86.7		1.8		88.5			1.4	2.2	3.6	92.1			
4	面積		33.32				33.32					0.00	33.32			
	蓄積		1,268				1,268					0	1,268			
	成長		127.8				127.8					0.0	127.8			
5	面積	0.34	8.30				8.64			0.24	32.34	32.58	41.22			
	蓄積	55	415				470			8	1,353	1,361	1,831			
	成長	3.9	26.4				30.3			0.4	78.2	78.6	108.9			
6	面積	0.55	5.30				5.85				5.12	5.12	10.97			
	蓄積	145	377				522				259	259	781			
	成長	6.9	20.8				27.7				10.5	10.5	38.2			
7	面積	0.76	1.73		0.64		3.13	0.48			27.76	28.24	31.37			
	蓄積	230	210		105		545	30			1,616	1,646	2,191			
	成長	7.9	8.2		2.6		18.7	0.4			50.0	50.4	69.1			
8	面積	2.37	1.34		1.74		5.45	0.45		0.96	29.70	31.11	36.56			
	蓄積	672	157		234		1,063	40		51	1,668	1,759	2,822			
	成長	18.8	5.2		6.2		30.2	0.4		1.6	50.8	52.8	83.0			
9	面積	7.41	10.60		8.39	2.21	0.11	28.72	5.29	1.19	23.03	29.51	58.23			
	蓄積	2,537	1,861		1,300	504	13	6,215	396	86	1,582	2,064	8,279			
	成長	44.9	55.9		21.2	11.1	0.4	133.5	1.4	2.2	41.9	45.5	179.0			
10	面積	13.04	23.83		11.92	0.22	49.01	0.64		2.59	35.80	39.03	88.04			
	蓄積	4,724	3,811		2,308	56	10,899	56		215	3,094	3,365	14,264			
	成長	72.9	80.6		31.2	0.8	185.5	0.1		5.3	79.3	84.7	270.2			
11	面積	33.81	8.39		38.22	4.20	0.21	84.83	0.14		2.97	36.34	39.45	124.28		
	蓄積	13,092	1,513		7,727	1,002	32	23,366	8		301	3,388	3,697	27,063		
	成長	163.4	28.6		87.3	14.2	0.8	294.3			6.0	65.3	71.3	365.6	伐跡	4.84
12	面積	17.57	1.31		66.85	12.15		97.88	0.24		9.21	90.00	99.45	197.33	未立木地	1.02
	蓄積	6,833	195		13,047	3,115		23,190	23		738	8,746	9,507	32,697	岩石地	
	成長	73.6	3.9		132.6	40.5		250.6			14.5	167.1	181.6	432.2	崩壊地	0.44
13	面積	26.12	0.88		97.91	38.26	0.05	163.22	3.98		2.72	57.63	64.33	227.55	はげ山	
	蓄積	9,994	169		19,557	9,811	8	39,539	282		302	6,219	6,803	46,342	施設敷	1.23
	成長	107.1	2.6		190.6	125.6	0.2	426.1			4.7	95.0	99.7	525.8	林地開発	9.23
14	面積	33.54	1.59		35.95	47.66		118.74	8.01		8.62	167.00	183.63	302.37	計	16.76
	蓄積	13,605	557		7,860	12,886		34,908	634		1,012	18,325	19,971	54,879	竹林	2.00
	成長	130.6	7.7		65.2	139.1		342.6			11.5	217.0	228.5	571.1	更新 困難地	
15 以上	面積	71.09	10.32	0.10	187.60	69.99	0.69	339.79	31.08		33.94	538.17	603.19	942.98		
	蓄積	33,313	2,456	28	42,981	18,825	170	97,773	2,441		3,831	61,557	67,829	165,602		
	成長	163.2	5.1		169.6	94.3	0.3	432.5			20.5	326.7	347.2	779.7		
計	面積	206.60	128.66	0.10	449.43	174.69	1.06	960.54	50.31	0.00	64.34	1,053.19	1,167.84	2,128.38	面積	2,147.14
	蓄積	85,200	13,453	28	95,132	46,199	223	240,235	3,910	0	6,558	107,840	118,308	358,543	蓄積	358,543
	成長	793.2	459.5	0.0	708.3	425.6	1.7	2,388.3	2.3	0.0	68.1	1,185.4	1,255.8	3,644.1	成長量	3,644.1

第11表 市町村別・資源構成表（中部山岳）

松川村

単位 面積：ha、蓄積 成長量：m

樹種 年齢	針 葉 樹							広 葉 樹					計	
	スギ	ヒノキ	サワラ	アカマツ	カラマツ	その他針	小計	クヌギ	ブナ	ナラ	その他広	小計		
1	面積	1.54	0.62		0.11	13.33		15.60			2.45	15.28	17.73	33.33
	蓄積						0					0	0	0
	成長						0.0					0.0	0.0	0.0
2	面積		3.29			26.20	29.49	0.52		9.80		10.32	39.81	
	蓄積						0	7		109		116	116	
	成長						0.0	2.3		15.9		18.2	18.2	
3	面積		2.86				2.86			2.19	0.26	2.45	5.31	
	蓄積		114				114			50	6	56	170	
	成長		23.4				23.4			4.2	0.5	4.7	28.1	
4	面積		7.58				7.58			1.25	0.89	2.14	9.72	
	蓄積		438				438			37	23	60	498	
	成長		45.0				45.0			2.6	1.5	4.1	49.1	
5	面積		27.58		0.11		27.69			1.82	1.46	3.28	30.97	
	蓄積		1,987		11		1,998			73	49	122	2,120	
	成長		123.7		0.6		124.3			3.8	2.6	6.4	130.7	
6	面積	1.40	3.28		0.88	1.59	7.15				6.64	6.64	13.79	
	蓄積	378	402		111	237	1,128				308	308	1,436	
	成長	15.7	19.9		4.1	8.6	48.3				12.4	12.4	60.7	
7	面積	1.47	2.45		0.46		4.38				3.87	3.87	8.25	
	蓄積	421	1,356		73		1,850				275	275	2,125	
	成長	14.5	51.7		1.8		68.0				8.4	8.4	76.4	
8	面積		0.94		0.46		1.40			7.09	5.17	12.26	13.66	
	蓄積		1,517		83		1,600			502	510	1,012	2,612	
	成長		45.6		1.6		47.2			15.0	15.3	30.3	77.5	
9	面積	0.13	8.06		7.14		15.33			0.12	5.00	5.12	20.45	
	蓄積	49	3,525		1,338		4,912			6	413	419	5,331	
	成長	0.8	90.4		20.6		111.8			0.2	11.4	11.6	123.4	
10	面積		2.38		5.15	0.68	8.21			4.09	9.11	13.20	21.41	
	蓄積		424		988	152	1,564			351	830	1,181	2,745	
	成長		8.6		13.0	2.2	23.8			8.8	20.7	29.5	53.3	
11	面積	0.85	1.81		43.63	3.01	49.30			0.52	13.39	13.91	63.21	
	蓄積	282	278		8,075	595	9,230			17	1,390	1,407	10,637	
	成長	3.7	5.8		91.3	8.5	109.3			0.4	25.5	25.9	135.2	
12	面積	1.56	0.20		81.36	9.33	92.45			1.34	5.86	7.20	99.65	
	蓄積	666	44		18,007	2,665	21,382			156	569	725	22,107	
	成長	6.8	0.7		166.0	34.5	208.0			2.7	10.9	13.6	221.6	
13	面積	0.18	2.58		42.44	77.34	2.09	124.63	0.01	4.23	135.78	140.02	264.65	
	蓄積	82	537		8,968	19,074	283	28,944	1	446	13,645	14,092	43,036	
	成長	0.8	8.2		83.2	244.4	5.4	342.0		6.7	224.1	230.8	572.8	
14	面積	0.35	5.14		55.90	41.62	103.01			1.93	92.58	94.51	197.52	
	蓄積	166	1,126		12,747	11,647	25,666			204	10,352	10,556	36,242	
	成長	1.6	14.5		104.0	126.2	246.3			2.0	118.6	120.6	366.9	
15 以上	面積	7.05	15.26	0.22	313.30	72.82	22.17	430.82	0.50	23.73	387.11	411.34	842.16	
	蓄積	3,742	3,445	49	78,507	21,868	4,703	112,314	45	2,777	44,089	46,911	159,225	
	成長	23.9	16.1	0.3	356.7	115.1	40.9	553.0		20.9	226.9	247.8	800.8	
計	面積	14.53	84.03	0.22	550.94	245.92	24.26	919.90	1.03	0.00	60.56	682.40	743.99	1,663.89
	蓄積	5,786	15,193	49	128,908	56,238	4,986	211,160	53	0	4,728	72,459	77,240	288,400
	成長	67.8	453.6	0.3	842.9	539.5	46.3	1,950.4	2.3	0.0	83.2	678.8	764.3	2,714.7
													伐 跡	19.94
													未立木地	2.26
													岩石地	0.47
													崩壊地	0.05
													はげ山	
													施設敷	1.52
													林地開発	
													計	24.24
													竹 林	0.14
													更新 困難地	面積 蓄積 成長
													面積	
													蓄積	
													成長	
													総 合 計	
													面積	1,688.27
													蓄積	288,400
													成長量	2,714.7

第11表 市町村別・資源構成表（中部山岳）

白馬村

単位 面積：ha、蓄積 成長量：m

樹種	針 葉 樹							広 葉 樹					計	
	スギ	ヒノキ	サワラ	アカマツ	カラマツ	その他針	小計	クスギ	ブナ	ナラ	その他広	小計		
1	面積						0.00					0.00	0.00	
	蓄積						0					0	0	
	成長						0.0					0.0	0.0	
2	面積						0.00				1.28	1.28	1.28	
	蓄積						0				11	11	11	
	成長						0.0				1.4	1.4	1.4	
3	面積						0.00				3.02	3.02	3.02	
	蓄積						0				52	52	52	
	成長						0.0				5.2	5.2	5.2	
4	面積	36.92					36.95			0.03	11.85	11.88	48.83	
	蓄積	2,896					2,898			1	275	276	3,174	
	成長	374.4					374.6			0.1	18.3	18.4	393.0	
5	面積	0.45	0.52				10.50				4.94	4.94	15.44	
	蓄積	63	39				998				215	215	1,213	
	成長	4.9	2.4				56.6				11.6	11.6	68.2	
6	面積	2.37					12.50		0.20		53.30	53.50	66.00	
	蓄積	346					1,359			9	2,067	2,076	3,435	
	成長	18.6					60.1		0.4		82.1	82.5	142.6	
7	面積	46.94					46.97			0.13	43.72	43.85	90.82	
	蓄積	9,415					9,417			8	1,836	1,844	11,261	
	成長	394.8					394.9			0.3	56.6	56.9	451.8	
8	面積	119.04	3.14				133.29			3.77	121.63	125.40	258.69	
	蓄積	26,070	246				27,849			210	6,807	7,017	34,866	
	成長	781.3	9.7				830.9			6.4	207.8	214.2	1,045.1	
9	面積	67.04	1.59	0.10	0.18		69.73		4.84	5.02	136.63	146.49	216.22	
	蓄積	17,455	141	9	28		17,764		220	336	8,720	9,276	27,040	
	成長	341.5	4.8	0.3	0.4		349.6		7.9	8.7	221.2	237.8	587.4	
10	面積	89.85	2.67				97.85	0.85		3.31	143.99	147.30	245.15	
	蓄積	25,632	286				26,873	92		252	10,882	11,134	38,007	
	成長	425.2	7.5				448.4	2.6		6.8	277.3	284.1	732.5	
11	面積	159.11	1.19				167.84	0.12		10.22	281.13	291.47	459.31	
	蓄積	50,714	165				52,332	8		870	23,159	24,037	76,369	
	成長	683.5	3.5				706.0	0.7		15.8	419.6	435.4	1,141.4	
12	面積	262.52	1.15				298.41	0.01		25.10	323.84	348.94	647.35	
	蓄積	96,908	174				104,708	1		2,195	28,160	30,355	135,063	
	成長	1,061.8	3.2				1,162.3			39.8	510.8	550.6	1,712.9	
13	面積	179.24	0.10				301.55		2.16	15.38	454.77	472.31	773.86	
	蓄積	64,994	14				90,814		143	1,453	41,788	43,384	134,198	
	成長	724.8	0.3				1,048.6		2.9	24.6	700.6	728.1	1,776.7	
14	面積	207.33	0.41				189.58	0.08		3.76	27.98	502.12	533.86	
	蓄積	71,283	59				42,470	12		307	2,767	46,102	49,176	
	成長	760.1	0.8				478.5	0.2		6.5	36.9	624.2	667.6	
15 以上	面積	375.86	1.27	1.26			145.47	184.88		357.04	227.26	3,949.90	4,524.20	
	蓄積	146,401	204	218			29,494	44,267	2,047	222,631	43,374	24,173	407,796	
	成長	1,145.8	0.5	0.2			172.8	261.7	5.5	1,586.5	138.6	103.0	1,317.6	
計	面積	1,546.67	12.04	1.36	177.05	555.15	10.94	2,303.21	0.12	367.80	318.40	6,032.12	6,718.44	
	蓄積	512,177	1,328	227	35,454	122,281	2,181	673,648	8	44,044	32,274	577,870	654,196	
	成長	6,716.7	32.7	0.5	232.3	1,285.4	9.1	8,276.7	0.0	155.9	242.8	4,454.3	4,853.0	
													伐 跡	4.95
													未立木地	24.47
													岩石地	1,466.43
													崩壊地	94.57
													はげ山	
													施設敷	3.34
													林地開発	4.76
													計	1,598.52
													竹 林	
													更新 困難地	
													面積	165.181
													蓄積	1,925.8
													成長	5,252.71
													成長量	13,129.7
													総 合 計	
													面積	10,620.17
													蓄積	1,327,844
													成長量	13,129.7

第11表 市町村別・資源構成表（中部山岳）

小谷村

単位 面積：ha、蓄積 成長量：m

樹種	針 葉 樹							広 葉 樹					計			
	スギ	ヒノキ	サワラ	アカマツ	カラマツ	その他針	小計	クスギ	ブナ	ナラ	その他広	小計				
1	面積						0.00				3.09	3.09	3.09			
	蓄積						0					0	0			
	成長						0.0					0.0	0.0			
2	面積						0.00				8.30	8.30	8.30			
	蓄積						0				78	78	78			
	成長						0.0				10.0	10.0	10.0			
3	面積						0.00				0.16	0.16	0.16			
	蓄積						0				4	4	4			
	成長						0.0				0.4	0.4	0.4			
4	面積						0.00				0.39	0.39	0.39			
	蓄積						0				12	12	12			
	成長						0.0				1.1	1.1	1.1			
5	面積	23.22					23.22		0.45		36.29	36.74	59.96			
	蓄積	2,793					2,793		11		1,226	1,237	4,030			
	成長	217.9					217.9		0.9		62.6	63.5	281.4			
6	面積	11.35	5.56				16.91			1.41	44.52	45.93	62.84			
	蓄積	2,418	274				2,692			67	2,016	2,083	4,775			
	成長	121.7	15.8				137.5			2.7	79.7	82.4	219.9			
7	面積	34.70			2.15		36.85		7.58	2.65	148.82	159.05	195.90			
	蓄積	6,693			264		6,957		242	152	7,679	8,073	15,030			
	成長	278.0			7.9		285.9		13.6	4.7	235.4	253.7	539.6			
8	面積	69.18					69.18				27.97	27.97	97.15			
	蓄積	18,726					18,726				1,596	1,596	20,322			
	成長	534.2					534.2				49.0	49.0	583.2			
9	面積	133.01					133.01		10.29	0.09	178.09	188.47	321.48			
	蓄積	36,914					36,914		491	6	11,278	11,775	48,689			
	成長	700.8					700.8		17.7	0.2	295.9	313.8	1,014.6			
10	面積	299.71	0.04			4.15	303.90		6.23	10.58	249.82	266.63	570.53			
	蓄積	96,383	8			332	96,723		343	953	17,866	19,162	115,885			
	成長	1,542.4	0.2			9.3	1,551.9		10.6	23.8	450.5	484.9	2,036.8			
11	面積	471.82			0.26	31.36	503.44	0.04	78.90		454.35	533.29	1,036.73			
	蓄積	161,135			50	3,598	164,783	3	4,425		39,375	43,803	208,586	伐跡	2.37	
	成長	2,086.3			0.8	82.7	2,169.8		115.4		746.3	861.7	3,031.5	未立木地	210.47	
12	面積	395.56			2.09	13.92	411.57		104.44	1.85	626.41	732.70	1,144.27	岩石地	108.69	
	蓄積	148,531			491	3,605	152,627		7,844	197	55,321	63,362	215,989	崩壊地	94.37	
	成長	1,603.7			4.4	46.9	1,655.0		186.8	3.8	1,010.8	1,201.4	2,856.4	はげ山		
13	面積	430.08			7.84	62.25	500.89	0.72	21.35	7.26	1,151.89	1,180.50	1,681.39	施設敷	10.65	
	蓄積	157,348			1,856	12,461	171,772	107	1,207	740	103,051	104,998	276,770	林地開発	29.47	
	成長	1,697.7			17.1	157.4	1,874.1	1.9	28.9	12.6	1,722.2	1,763.7	3,637.8	計	456.02	
14	面積	372.85				39.52	412.37		39.42	14.18	1,175.91	1,229.51	1,641.88	竹林		
	蓄積	151,032				10,381	161,413		3,623	1,479	115,066	120,168	281,581	更新 困難地	面積 蓄積 成長	
	成長	1,432.6				118.1	1,550.7		70.3	18.2	1,451.4	1,539.9	3,090.6			
15 以上	面積	710.02	0.30		6.43	90.32	156.62		1,399.34	85.44	6,625.62	8,110.40	9,074.09			
	蓄積	322,545	71		1,386	22,730	33,471		176,225	9,704	677,807	863,736	1,243,939			
	成長	1,864.9	0.5		0.6	63.2	4.0		985.6	28.7	1,803.0	2,817.3	4,750.5			
計	面積	2,951.50	5.90	0.00	16.36	208.42	192.85	3,375.03	0.04	1,668.00	123.46	10,731.63	12,523.13	15,898.16	面積	16,438.56
	蓄積	1,104,518	353	0	3,733	49,491	37,508	1,195,603	3	194,411	13,298	1,032,375	1,240,087	2,435,690	蓄積	2,460,161
	成長	12,080.2	16.5	0.0	22.1	394.3	97.9	12,611.0	0.0	1,429.8	94.7	7,918.3	9,442.8	22,053.8	成長量	22,053.8

第11表 市町村別・資源構成表（中部山岳）

長野市

単位 面積：ha、蓄積 成長量：m³

樹種	針 葉 樹							広 葉 樹					計			
	スギ	ヒノキ	サワラ	アカマツ	カラマツ	その他針	小計	クスギ	ブナ	ナラ	その他広	小計		伐跡	面積	
1	面積	3.10					12.47				4.70	3.80	8.50	24.07		
	蓄積												0	0		
	成長												0.0	0.0		
2	面積							0.00	0.71		4.43	1.48	6.62	6.62		
	蓄積							0	13		57	18	88	88		
	成長							0.0	4.1		8.1	2.3	14.5	14.5		
3	面積	3.92					2.65					14.32	14.32	20.89		
	蓄積	203					170					339	339	712		
	成長	50.1					17.0					31.4	31.4	98.5		
4	面積	1.96	3.45		0.04		0.29		5.74	8.15		1.26	38.41	47.82	53.56	
	蓄積	269	252		3		24		548	239		35	1,156	1,430	1,978	
	成長	28.2	25.0		0.2		1.7		55.1	11.1		2.3	78.4	91.8	146.9	
5	面積	11.77	13.97		3.73		0.06	0.05	29.58	1.62	1.81	1.42	31.73	36.58	66.16	
	蓄積	2,160	1,338		272		8	3	3,781	102	43	54	1,259	1,458	5,239	
	成長	152.7	79.6		14.2		0.5	0.2	247.2	3.3	3.4	3.0	68.2	77.9	325.1	
6	面積	39.43	17.30		2.45		4.60		63.78	2.26	1.24	5.58	139.12	148.20	211.98	
	蓄積	9,804	2,248		318		646	420	13,436	169	38	271	7,348	7,826	21,262	
	成長	477.0	101.4		12.6		23.3	22.7	637.0	3.9	2.5	11.2	294.5	312.1	949.1	
7	面積	190.20	31.58		5.12		8.99	0.82	236.71	7.73	6.16	21.79	337.00	372.68	609.39	
	蓄積	54,287	5,052		838		1,613	54	61,844	583	215	1,323	19,544	21,665	63,509	
	成長	2,073.5	177.6		20.2		45.4	2.4	2,319.1	8.6	12.4	41.4	605.3	667.7	2,986.8	
8	面積	303.55	26.07		3.06		17.13	0.48	350.29	4.62		53.61	346.71	404.94	755.23	
	蓄積	101,445	6,752		524		3,536	25	112,282	368		3,662	23,090	27,120	139,402	
	成長	3,359.4	185.4		10.4		81.4	0.9	3,637.5	3.0		112.2	700.4	815.6	4,453.1	
9	面積	776.77	62.23		27.97		21.53	0.89	889.39	9.02	10.60	30.77	279.55	329.94	1,219.33	
	蓄積	308,756	15,728		5,530		4,683	101	334,798	785	817	2,406	22,171	26,179	360,977	
	成長	7,156.4	359.1		84.0		102.5	3.4	7,705.4	3.8	28.6	67.4	617.7	717.5	8,422.9	
10	面積	855.38	63.78		103.38		106.05	21.96	1,150.55	2.95	1.50	16.29	308.41	329.15	1,479.70	
	蓄積	365,430	13,665		21,183		25,421	2,496	428,195	267	126	1,446	26,075	27,914	456,109	
	成長	6,302.8	251.1		278.0		387.4	67.7	7,287.0	0.4	3.5	37.4	662.9	704.2	7,991.2	
11	面積	1,301.89	54.34		185.10		319.86	10.21	1,871.40	4.74	5.02	26.27	420.70	456.73	2,328.13	
	蓄積	600,398	13,282		38,877		83,174	1,572	737,303	427	470	2,679	41,038	44,614	781,917	
	成長	7,366.7	214.2		432.1		1,171.4	37.8	9,222.2		11.3	53.5	812.4	877.2	10,099.4	
12	面積	1,465.43	4.41		329.66		1,156.90	0.33	2,956.73	17.70	6.70	34.97	866.48	925.85	3,882.58	
	蓄積	718,464	1,152		72,651		325,723	56	1,118,046	1,585	497	3,774	91,644	97,500	1,215,546	
	成長	7,982.6	16.2		675.2		4,239.3	1.1	12,914.4		11.9	70.7	1,712.7	1,795.3	14,709.7	
13	面積	1,457.52	4.83		342.13		2,708.89	2.31	4,515.68	94.77	7.70	186.78	2,335.71	2,624.96	7,140.64	
	蓄積	736,303	1,277		77,267		776,227	399	1,591,473	8,309	847	21,819	265,060	296,035	1,887,508	
	成長	7,570.1	16.8		691.5		9,705.3	7.6	17,991.3		18.6	307.6	3,783.9	4,110.1	22,101.4	
14	面積	1,137.76	6.90	0.26	238.01		1,812.44	2.80	3,198.17	166.92	2.89	324.29	3,685.24	4,179.34	7,377.51	
	蓄積	598,979	1,928	75	56,892		550,689	558	1,209,121	14,563	117	39,337	438,201	492,218	1,701,339	
	成長	4,886.5	21.1	0.8	399.7		5,606.0	8.4	10,922.5		2.1	406.8	4,549.9	4,958.8	15,881.3	
15 以上	面積	1,817.27	90.27	1.29	1,480.18		1,331.90	8.33	4,729.24	215.71	461.72	777.14	8,605.16	10,059.73	14,788.97	
	蓄積	1,012,599	25,353	385	373,439		421,442	2,093	1,835,311	18,497	64,545	99,011	1,064,851	1,246,904	3,082,215	
	成長	3,309.6	16.2	1.2	1,089.2		2,105.3	15.4	6,536.9		59.3	522.2	4,895.3	5,476.8	12,013.7	
計	面積	9,365.95	379.13	1.55	2,720.83		7,503.76	48.18	20,019.40	536.90	505.34	1,489.30	17,413.82	19,945.36	39,964.76	
	蓄積	4,509,097	88,027	460	647,794		2,193,356	7,777	7,446,511	45,907	67,715	175,874	2,001,794	2,291,290	9,737,801	
	成長	50,715.6	1,463.7	2.0	3,707.3		23,486.5	167.6	79,542.7	38.2	153.6	1,643.8	18,815.3	20,650.9	100,193.6	
														合計	面積	41,409.78
														合計	蓄積	9,737,801
														合計	成長量	100,193.6

第11表 市町村別・資源構成表（千曲川下流）

須坂市

単位 面積：ha、蓄積 成長量：m

樹種 年齢	針 葉 樹							広 葉 樹					計			
	スギ	ヒノキ	サワラ	アカマツ	カラマツ	その他針	小計	クヌギ	ブナ	ナラ	その他広	小計		面積	蓄積	
1	面積			1.14	1.20		2.34					0.00	2.34			
	蓄積						0					0	0			
	成長						0.0					0.0	0.0			
2	面積			0.45	6.15		6.60				3.42	3.42	10.02			
	蓄積						0				51	51	51			
	成長						0.0				7.5	7.5	7.5			
3	面積						0.00					0.00	0.00			
	蓄積						0					0	0			
	成長						0.0					0.0	0.0			
4	面積	0.21					0.21			0.07	2.46	2.53	2.74			
	蓄積	135					135			2	77	79	214			
	成長	13.7					13.7			0.1	5.2	5.3	19.0			
5	面積	1.34	0.33				2.90			4.57	0.93	10.52	11.45	16.02		
	蓄積	808	31				102			941	35	422	457	1,398		
	成長	55.4	1.9				7.1			64.4	1.8	22.0	23.8	88.2		
6	面積	30.96	9.05		0.45	7.26	17.34			65.06		31.30	31.30	96.36		
	蓄積	8,542	1,263		65	1,119	731			11,720		1,597	1,597	13,317		
	成長	408.1	55.6		2.4	40.3	39.5			545.9		65.4	65.4	611.3		
7	面積	32.27				7.28	7.22			46.77	2.60	28.78	31.38	78.15		
	蓄積	11,244				1,238	527			13,009	163	1,721	1,884	14,893		
	成長	405.7				34.7	23.2			463.6	5.0	53.7	58.7	522.3		
8	面積	130.68			4.07	25.24	0.50		160.49	0.36	15.88	31.72	47.96	208.45		
	蓄積	46,046			683	4,988	50		51,767	31	1,189	2,240	3,460	55,227		
	成長	1,479.7			14.6	116.9	1.9		1,613.1	0.3	35.5	67.0	102.8	1,715.9		
9	面積	174.80			10.61	26.73	11.48		223.62		6.40	59.99	66.39	290.01		
	蓄積	72,218			2,117	5,681	1,305		81,321		515	4,450	4,965	86,286		
	成長	1,630.7			31.8	123.8	44.3		1,830.6		14.4	122.2	136.6	1,967.2		
10	面積	88.93	0.31		11.01	82.75		183.00	1.10		4.85	34.19	40.14	223.14		
	蓄積	41,532	70		2,329	19,761		63,692	100		452	3,093	3,645	67,337		
	成長	695.8	1.3		30.4	298.8		1,026.3	0.1		11.6	78.0	89.7	1,116.0		
11	面積	97.65			14.17	75.96		187.78			7.62	85.32	92.94	280.72		
	蓄積	47,702			2,773	16,979		67,454			782	7,658	8,440	75,894		
	成長	575.0			30.5	240.5		846.0			15.6	146.5	162.1	1,008.1		
12	面積	215.25			41.15	277.21		533.61	0.16		9.90	105.69	115.75	649.36		
	蓄積	115,163			8,505	76,340		200,008	15		1,106	11,689	12,810	212,818		
	成長	1,233.4			81.5	999.6		2,314.5			21.3	218.7	240.0	2,554.5		
13	面積	400.95	0.25		32.22	620.44	0.78	1,054.64	0.60		10.63	236.55	247.78	1,302.42		
	蓄積	216,891	69		7,517	179,942	147	404,566	41		1,251	25,881	27,173	431,739		
	成長	2,204.9	1.0		64.5	2,272.9	2.3	4,545.6			19.3	380.0	399.3	4,944.9		
14	面積	243.94			26.98	681.35	0.44	952.71	1.85		21.63	383.92	407.40	1,360.11		
	蓄積	139,777			6,745	202,857	80	349,459	166		2,686	42,617	45,469	394,928		
	成長	1,154.9			45.0	2,116.7	1.2	3,317.8			27.5	431.9	459.4	3,777.2		
15 以上	面積	485.77	2.80	0.19	218.83	746.69	215.70	1,669.98	4.10	3.21	10.32	1,646.54	1,664.17	3,334.15		
	蓄積	310,921	889	60	52,429	230,631	42,645	637,575	383	626	1,092	192,085	194,186	831,761		
	成長	1,334.8			164.3	1,071.7	289.9	2,860.7			6.4	595.9	602.3	3,463.0		
計	面積	1,902.75	12.74	0.19	361.08	2,558.26	256.36	5,091.38	8.17	3.21	90.83	2,660.40	2,762.61	7,853.99	面積	8,334.80
	蓄積	1,010,979	2,322	60	83,163	739,536	45,587	1,881,647	736	626	9,273	293,581	304,216	2,185,863	蓄積	2,187,900
	成長	11,192.1	59.8	0.0	465.0	7,315.9	409.4	19,442.2	0.4	0.0	158.5	2,194.0	2,352.9	21,795.1	成長量	21,806.5
													伐跡	14.35		
													未立木地	313.38		
													岩生地	51.95		
													崩壊地	50.59		
													はげ山	0.63		
													施設敷	25.87		
													林地開発	4.37		
													計	461.14		
													竹 林	7.50		
													更新 困難地	面積	12.17	
														蓄積	2,037	
														成長	11.4	
													総 合 計			

第11表 市町村別・資源構成表（千曲川下流）

千曲市

単位 面積：ha、蓄積 成長量：m³

樹種	針 葉 樹							広 葉 樹					計	
	スギ	ヒノキ	サワラ	アカマツ	カラマツ	その他針	小計	クヌギ	ブナ	ナラ	その他広	小計		
1	面積				3.63		3.63				0.34	0.34	3.97	
	蓄積						0				0	0	0	
	成長						0.0				0.0	0.0	0.0	
2	面積		0.04		0.08	0.29	0.41				0.13	0.13	0.54	
	蓄積						0				2	2	2	
	成長						0.0				0.3	0.3	0.3	
3	面積						0.00				0.08	0.08	0.08	
	蓄積					650	650				2	2	652	
	成長					65.0	65.0				0.2	0.2	65.2	
4	面積	0.04	3.21		0.33	0.33	3.91				1.57	1.57	5.48	
	蓄積	4	413		32	27	476				42	42	518	
	成長	0.4	41.1		2.6	1.8	45.9				2.7	2.7	48.6	
5	面積	1.85	13.45		0.08		15.38				4.93	4.93	20.31	
	蓄積	395	1,495		9		1,899				196	196	2,095	
	成長	27.7	88.5		0.5		116.7				10.6	10.6	127.3	
6	面積	0.98	18.98		0.48		20.44	0.18	1.05	7.26	28.95	37.44	57.88	
	蓄積	249	3,818		59		4,126	12	26	352	1,432	1,822	5,948	
	成長	11.9	171.0		2.2		185.1	0.1	1.7	14.1	57.7	73.6	258.7	
7	面積	2.57	17.66		0.23	0.10	20.56	2.92			26.32	29.24	49.80	
	蓄積	81.1	3,960		37	19	4,827	242			1,655	1,897	6,724	
	成長	30.1	137.1		0.9	0.5	168.6	3.9			51.7	55.6	224.2	
8	面積	15.29	19.96		1.61	0.06	36.92	9.84		0.47	47.78	58.09	95.01	
	蓄積	6,516	3,954		287	9	10,766	702		34	3,242	3,978	14,744	
	成長	215.8	113.0		5.9	0.2	334.9	5.5	1.1	98.2	104.8	439.7		
9	面積	47.94	35.67		12.85	0.60	97.06	6.22		2.39	45.44	54.05	151.11	
	蓄積	19,118	7,278		2,363	139	28,898	549	193	3,539	4,281	33,179		
	成長	443.7	168.5		36.7	3.1	652.0	2.8	5.3	99.2	107.3	759.3		
10	面積	106.20	54.88		31.75	1.39	194.22	5.72		2.08	43.96	51.76	245.98	
	蓄積	43,048	11,871		5,834	339	61,092	505		174	3,938	4,617	65,709	
	成長	761.0	217.9		81.0	5.2	1,065.1	0.9	4.4	100.1	105.4	1,170.5		
11	面積	95.82	35.31		81.55	25.17	237.85	8.12		3.03	52.84	63.99	301.84	
	蓄積	42,367	8,271		16,543	6,228	73,409	709		257	5,301	6,267	79,676	
	成長	537.7	135.8		187.0	89.2	949.7			5.0	104.8	109.8	1,059.5	
12	面積	166.91	3.91		261.19	183.98	615.99	7.48		6.94	79.21	93.63	709.62	
	蓄積	73,330	1,004		54,895	49,063	178,292	661		755	8,632	10,048	188,340	
	成長	864.6	14.3		525.2	639.1	2,043.2			13.8	156.4	170.2	2,213.4	
13	面積	118.61	0.92	0.13	192.72	511.80	824.18	15.29		15.54	296.17	327.00	1,151.18	
	蓄積	55,693	226	32	42,208	140,779	238,938	1,336		1,817	32,350	35,503	274,441	
	成長	596.4	2.8	0.4	386.0	1,768.5	2,754.1			28.7	466.3	495.0	3,249.1	
14	面積	116.18	3.79		129.83	470.07	719.87	79.18		47.21	673.80	800.19	1,520.06	
	蓄積	50,804	1,042		28,845	127,955	208,646	6,851		5,820	78,866	91,537	300,183	
	成長	450.6	11.4		212.7	1,352.5	2,027.2			58.3	829.0	887.3	2,914.5	
15 以上	面積	233.62	109.78		803.78	526.95	1,674.13	79.26		28.63	654.80	762.69	2,436.82	
	蓄積	120,347	31,018		187,198	151,051	489,614	6,852		3,654	78,382	88,888	578,502	
	成長	418.9	21.1		581.3	712.0	1,733.3			25.5	492.4	517.9	2,251.2	
計	面積	906.01	317.56	0.13	1,516.48	1,724.37	4,464.55	214.21	1.05	113.55	1,956.32	2,285.13	6,749.68	
	蓄積	412,682	74,350	32	338,310	476,259	1,301,633	18,419	26	13,056	217,579	249,080	1,550,713	
	成長	4,358.8	1,122.5	0.4	2,022.0	4,637.1	12,140.8	13.2	1.7	156.2	2,469.6	2,640.7	14,781.5	
													伐 跡	6.16
													未立木地	74.79
													岩石地	12.13
													崩壊地	43.93
													はげ山	2.65
													施設敷	16.39
													林地開発	
													計	156.05
													竹 林	12.84
													更新 困難地	面積 蓄積 成長
													面積	300.183
													蓄積	2,914.5
													成長	2,436.82
													総 合 計	
													面積	6,918.57
													蓄積	1,550,713
													成長量	14,781.5

第11表 市町村別・資源構成表（千曲川下流）

坂城町

単位 面積：ha、蓄積 成長量：m

樹種	針 葉 樹							広 葉 樹					計		
	スギ	ヒノキ	サワラ	アカマツ	カラマツ	その他針	小計	クヌギ	ブナ	ナラ	その他広	小計			
1	面積		4.03				4.03					0.00	4.03		
	蓄積						0					0	0		
	成長						0.0					0.0	0.0		
2	面積	0.55					3.98					0.00	3.98		
	蓄積						0					0	0		
	成長						0.0					0.0	0.0		
3	面積	0.55	1.15				6.72				0.21	0.21	8.63		
	蓄積	348	1,504				2,729				5	5	4,586		
	成長	85.8	276.8				272.9				0.4	0.4	635.9		
4	面積	0.89	9.91				10.80	0.04			9.62	9.66	20.46		
	蓄積	136	1,379				113	1			333	334	1,962		
	成長	14.3	137.1				7.7	0.1			22.6	22.7	181.8		
5	面積	0.10	9.39				9.49				0.05	5.99	6.04	15.53	
	蓄積	6	1,872				8				2	270	272	2,158	
	成長	0.4	110.5				0.4				0.1	14.0	14.1	125.4	
6	面積	1.47	9.57		0.28		11.32				7.11	21.15	28.26	39.58	
	蓄積	381	1,369		11		1,761				391	1,028	1,419	3,180	
	成長	18.4	60.2		0.3		78.9				15.9	41.0	56.9	135.8	
7	面積	3.98	6.64		1.49		12.11	0.46			6.09	26.29	32.84	44.95	
	蓄積	1,250	1,067		231		2,548	36			353	1,502	1,891	4,439	
	成長	46.3	36.5		5.6		88.4	0.6			11.0	46.3	57.9	146.3	
8	面積	6.04	7.33		1.98	0.05	15.40	1.23			3.57	7.53	12.33	27.73	
	蓄積	2,180	1,337		297	11	3,825	106			247	507	860	4,685	
	成長	72.2	36.8		7.1	0.3	116.4	1.1			7.5	15.3	23.9	140.3	
9	面積	16.66	2.25		20.57	0.08	39.56	0.88			0.32	12.67	13.87	53.43	
	蓄積	6,771	473		4,107	19	11,370	75			28	995	1,098	12,468	
	成長	156.3	10.6		62.1	0.4	229.4	0.4			0.8	27.9	29.1	258.5	
10	面積	13.30	0.33		23.46	2.70	0.04	39.83	1.62		0.18	13.29	15.09	54.92	
	蓄積	5,895	75		4,847	638	5	11,460	144		17	1,114	1,275	12,735	
	成長	100.3	1.3		63.1	9.4	0.1	174.2	0.1		0.4	28.5	29.0	203.2	
11	面積	20.03	4.23		46.90	7.94		79.10	2.04		0.37	15.09	17.50	96.60	
	蓄積	9,004	721		10,106	2,162		21,993	177		31	1,538	1,746	23,739	伐跡
	成長	112.2	12.9		113.0	30.3		268.4			0.6	30.2	30.8	299.2	未立木地
12	面積	20.02			66.97	47.92		134.91	0.94		0.10	53.91	54.95	189.86	岩石地
	蓄積	9,825			14,893	13,727		38,445	85		11	5,772	5,868	44,313	崩壊地
	成長	108.5			138.9	179.6		427.0			0.2	105.3	105.5	532.5	はげ山
13	面積	20.02	0.11		111.22	148.48	0.11	279.94	5.17		0.50	135.31	140.98	420.92	施設敷
	蓄積	10,385	32		25,908	44,007	21	80,353	459		60	14,655	15,174	95,527	林地開発
	成長	102.0	0.4		225.5	536.0	0.3	864.2			0.8	204.6	205.4	1,069.6	計
14	面積	22.81	0.32		118.70	368.85		510.68	46.71		8.27	305.42	360.40	871.08	竹林
	蓄積	12,268	96		28,788	112,302		153,454	4,163		1,033	37,206	42,402	195,856	面積
	成長	99.2	0.9		200.5	1,118.1		1,418.7			9.9	377.6	387.5	1,806.2	蓄積
15	面積	84.84	6.35	0.22	573.24	430.10		1,094.75	84.54		32.42	458.67	575.63	1,670.38	成長
	蓄積	48,389	1,929	69	137,203	134,642		322,232	7,410		4,185	55,698	67,293	389,525	
	成長	148.1	2.7		476.0	735.5		1,362.3			32.9	385.5	418.4	1,780.7	
以上	面積	211.26	61.61	0.22	964.81	1,016.27	0.15	2,254.32	143.63	0.00	58.98	1,065.15	1,267.76	3,522.08	合計
	蓄積	106,838	11,854	69	226,391	310,358	26	655,536	12,656	0	6,358	120,623	139,637	795,173	面積
	成長	1,064.0	686.7	0.0	1,292.1	2,890.6	0.4	5,933.8	2.3	0.0	80.1	1,299.2	1,381.6	7,315.4	蓄積
計															成長量
															7,319.3

第11表 市町村別・資源構成表（千曲川下流）

小布施町

単位 面積：ha、蓄積 成長量：m³

樹種	針 葉 樹							広 葉 樹					計
	スギ	ヒノキ	サワラ	アカマツ	カラマツ	その他針	小計	クヌギ	ブナ	ナラ	その他広	小計	
年齢													
1	面積						0.00					0.00	0.00
	蓄積						0					0	0
	成長						0.0					0.0	0.0
2	面積						0.00					0.00	0.00
	蓄積						0					0	0
	成長						0.0					0.0	0.0
3	面積						0.00				0.97	0.97	0.97
	蓄積						0				26	26	26
	成長						0.0				2.2	2.2	2.2
4	面積						0.00					0.00	0.00
	蓄積						0					0	0
	成長						0.0					0.0	0.0
5	面積						0.00	0.13		0.17	4.26	4.56	4.56
	蓄積						0	8	7	187	202	202	202
	成長						0.0	0.3	0.4	9.6	10.3	10.3	10.3
6	面積						0.00				4.83	7.04	7.04
	蓄積						0			100	248	348	348
	成長						0.0			4.0	10.2	14.2	14.2
7	面積						0.00			0.27	4.56	4.83	4.83
	蓄積						0			13	276	289	289
	成長						0.0			0.4	8.7	9.1	9.1
8	面積						0.00	1.81		2.95	0.63	5.39	5.39
	蓄積						0	154	204	47	405	405	405
	成長						0.0	1.5	6.1	1.3	8.9	8.9	8.9
9	面積	1.51					1.51	1.03		0.40	3.20	4.63	6.14
	蓄積	618					618	90	32	253	375	993	993
	成長	14.2					14.2	0.5	0.9	7.1	8.5	22.7	22.7
10	面積	2.42					2.42				2.48	2.48	4.90
	蓄積	1,059					1,059				204	204	1,263
	成長	18.1					18.1				5.1	5.1	23.2
11	面積	3.69			0.60		4.29				1.68	1.68	5.97
	蓄積	1,737			132		1,869				172	172	2,041
	成長	20.7			1.5		22.2				3.4	3.4	25.6
12	面積	8.36			0.85	4.51	13.72	2.81		0.15	7.25	10.21	23.93
	蓄積	4,803			197	1,310	6,310	254		17	763	1,034	7,344
	成長	50.0			1.8	16.9	68.7			0.3	14.9	15.2	83.9
13	面積	9.15			2.56	13.75	25.46	1.09		2.77	16.58	20.44	45.90
	蓄積	5,381			619	4,009	10,009	98		322	1,882	2,302	12,311
	成長	54.0			4.9	49.8	108.7			5.4	30.6	36.0	144.7
14	面積	4.31				2.58	6.89	16.98		9.37	29.88	56.23	63.12
	蓄積	2,655				773	3,428	1,532		1,146	3,681	6,359	9,787
	成長	23.0				8.3	31.3			12.5	37.3	49.8	81.1
15	面積	0.89			8.44	1.81	11.14	6.34		5.22	37.13	48.69	59.83
	蓄積	508			2,116	593	3,217	572		672	4,683	5,927	9,144
	成長	3.1			6.9	4.7	14.7			5.8	36.9	42.7	57.4
計	面積	30.33	0.00	0.00	12.45	22.65	65.43	30.19	0.00	23.51	113.45	167.15	232.58
	蓄積	16,761	0	0	3,064	6,685	26,510	2,708	0	2,513	12,422	17,643	44,153
	成長	183.1	0.0	0.0	15.1	79.7	277.9	2.3	0.0	35.8	167.3	205.4	483.3

伐跡	2.23
未立木地	0.05
岩石地	1.58
崩壊地	
はげ山	
施設敷	0.72
林地開発	17.12
計	21.70
竹 林	
更新	
困難地	
面積	
蓄積	
成長	
総合計	
面積	254.28
蓄積	44,153
成長量	483.3

第11表 市町村別・資源構成表（千曲川下流）

高山村

単位 面積：ha、蓄積 成長量：m³

樹種	針 葉 樹							広 葉 樹					計			
	スギ	ヒノキ	サワラ	アカマツ	カラマツ	その他針	小計	クヌギ	ブナ	ナラ	その他広	小計				
1	面積	0.76					6.76					0.00	7.52			
	蓄積												0	0		
	成長												0.0	0.0		
2	面積						3.42					2.38	2.38	5.80		
	蓄積											22	22	22		
	成長											3.1	3.1	3.1		
3	面積											5.81	5.81	5.81		
	蓄積											139	139	139		
	成長											11.7	11.7	11.7		
4	面積	0.36	0.25				3.27					0.17	0.17	4.05		
	蓄積	48	20				310					5	5	383		
	成長	4.7	2.0				21.6					0.3	0.3	28.6		
5	面積	0.02					7.43	2.97			0.32	1.41	1.73	12.15		
	蓄積	3					970	51			13	28	41	1,065		
	成長	0.2					52.4	3.5			0.7	1.7	2.4	58.5		
6	面積	1.36					2.50				1.27	9.50	10.77	14.63		
	蓄積	343					358				72	462	534	1,235		
	成長	16.6					12.9				2.9	18.6	21.5	51.0		
7	面積	5.87					10.13	19.62			0.38	50.35	50.73	86.35		
	蓄積	1,743					1,294	452			22	2,287	2,309	5,798		
	成長	64.5					38.3	19.9			0.7	69.9	70.6	193.3		
8	面積	25.82					5.76	15.65			5.84	24.38	30.22	77.45		
	蓄積	9,362					2,179	1,107			413	1,646	2,059	14,707		
	成長	297.5					49.6	41.1			12.3	49.5	61.8	450.0		
9	面積	79.80			4.67		12.76	43.65			2.84	78.31	81.15	222.03		
	蓄積	33,799			966		2,923	3,918			232	4,745	4,977	46,583		
	成長	762.3			14.6		64.2	122.6			6.5	125.6	132.1	1,095.8		
10	面積	91.67			9.63		137.19	43.59			6.75	77.64	84.39	366.47		
	蓄積	41,917			1,972		29,765	3,447			641	6,512	7,153	84,254		
	成長	709.0			26.2		477.4	96.6			16.2	163.5	179.7	1,488.9		
11	面積	140.44			20.78		172.55	10.85			2.81	242.52	245.33	589.95		
	蓄積	68,400			4,503		45,239	644			285	20,379	20,664	139,450		
	成長	827.3			50.0		637.3	14.9			5.7	383.0	388.7	1,918.2		
12	面積	179.40			34.91		309.79	22.30			7.51	350.80	358.31	904.71		
	蓄積	96,796			6,819		87,857	2,240			813	31,423	32,236	225,948		
	成長	1,028.5			64.8		1,142.7	42.6			15.7	561.6	577.3	2,855.9		
13	面積	268.28			14.07		813.28		0.23		22.91	245.62	268.76	1,364.39		
	蓄積	153,578			3,444		228,151		21		2,749	25,438	28,208	413,381		
	成長	1,550.8			28.0		2,878.2				38.3	390.6	428.9	4,885.9		
14	面積	136.10	0.45		10.91		321.74	2.49			49.08	404.07	453.18	924.87		
	蓄積	80,130	136		2,608		94,496	258			3	6,019	41,649	47,671		
	成長	677.5	1.3		18.5		1,017.0	4.6				61.2	474.8	536.0		
15 以上	面積	255.57	1.97		83.45		163.77	334.98			42.39	1,455.58	1,497.97	2,337.71		
	蓄積	168,333	617		20,503		52,146	70,734			5,523	160,357	165,880	478,213		
	成長	759.0			63.9		273.9	43.6			41.9	641.3	683.2	1,823.6		
計	面積	1,185.45	2.67	0.00	178.42		1,970.35	496.10		0.26	0.00	142.10	2,948.54	3,090.90	6,923.89	
	蓄積	654,452	773	0	40,815		545,688	82,851		24	0	16,782	295,092	311,898	1,636,477	
	成長	6,697.9	3.3	0.0	266.0		6,665.5	389.4		0.0	0.0	202.1	2,895.2	3,097.3	17,119.4	
													伐 跡			
													未立木地	361.69		
													岩石地	96.66		
													崩壊地	126.49		
													はげ山			
													施設敷	10.38		
													林地開発	30.03		
													計	625.25		
													竹 林	3.44		
													更新 困難地			
													面積			
													蓄積			
													成長			
													総 合 計			
													面積	7,552.58		
													蓄積	1,636,477		
													成長量	17,119.4		

第11表 市町村別・資源構成表（千曲川下流）

信濃町

単位 面積：ha、蓄積 成長量：m

樹種 年齢	針 葉 樹							広 葉 樹					計			
	スギ	ヒノキ	サワラ	アカマツ	カラマツ	その他針	小計	クヌギ	ブナ	ナラ	その他広	小計		面積	成長量	
1	面積	5.03				8.07	13.10				5.80	5.80	18.90			
	蓄積						0				0	0	0			
	成長						0.0				0.0	0.0	0.0			
2	面積					3.50	3.50				13.17	13.17	16.67			
	蓄積						0				158	158	158			
	成長						0.0				23.3	23.3	23.3			
3	面積					0.05	0.05				2.68	2.68	2.73			
	蓄積					3	3				71	71	74			
	成長					0.3	0.3				6.1	6.1	6.4			
4	面積	0.31				0.58	0.89		0.06	0.06	6.83	6.95	7.84			
	蓄積	44				55	99		1	2	231	234	333			
	成長	4.7				3.7	8.4		0.1	0.1	15.6	15.8	24.2			
5	面積	1.70	2.71			4.41	4.41			0.62	10.53	11.15	15.56			
	蓄積	299	313			612	612			27	458	485	1,097			
	成長	21.0	18.6			39.6	39.6			1.4	23.8	25.2	64.8			
6	面積	5.19	0.70			0.84	6.73			4.35	26.36	30.71	37.44			
	蓄積	1,242	86			125	1,453			213	1,492	1,705	3,158			
	成長	59.5	3.8			4.5	67.8			8.7	59.8	68.5	136.3			
7	面積	17.51				0.06	0.09	17.66			5.46	36.67	42.13	59.79		
	蓄積	5,193				10	7	5,210			346	2,355	2,701	7,911		
	成長	192.2				0.3	0.3	192.8			10.9	72.7	83.6	276.4		
8	面積	41.71	0.34		0.10	0.64	42.79			9.46	56.40	65.86	108.65			
	蓄積	14,534	65		18	110	14,727			671	3,887	4,558	19,285			
	成長	479.9	1.8		0.3	2.6	484.6			20.1	117.3	137.4	622.0			
9	面積	73.83			1.10	4.96	79.89			12.96	55.68	68.64	148.53			
	蓄積	29,620			216	1,071	30,907			1,032	4,371	5,403	36,310			
	成長	681.4			3.3	23.6	708.3			28.9	122.1	151.0	859.3			
10	面積	94.85			0.27	16.59	111.71			3.23	39.91	43.14	154.85			
	蓄積	41,415			35	4,115	45,565			296	3,607	3,903	49,468			
	成長	706.3			0.5	61.9	768.7			7.4	91.7	99.1	867.8			
11	面積	105.14			0.72	32.24	138.10			3.10	49.88	52.98	191.08			
	蓄積	48,672			148	8,565	57,385			322	4,877	5,199	62,584	伐跡	15.37	
	成長	593.1			1.6	120.7	715.4			6.4	96.7	103.1	818.5	未立木地	46.47	
12	面積	159.56	1.20		0.29	114.34	275.39			6.49	72.73	79.22	354.61	岩石地	0.86	
	蓄積	79,792	386		68	33,145	113,391			703	7,981	8,684	122,075	崩壊地	1.57	
	成長	873.6	5.0		0.6	420.7	1,299.9			13.8	147.4	161.2	1,461.1	はげ山		
13	面積	230.88			1.12	368.43	0.83	601.26		24.15	254.59	278.74	880.00	施設敷	13.51	
	蓄積	117,929			268	110,940	144	229,281		2,871	30,216	33,087	262,368	林地開発	2.79	
	成長	1,208.0			1.7	1,368.7	2.7	2,581.1		40.7	390.9	431.6	3,012.7	計	80.57	
14	面積	100.37	0.17		5.13	408.87	0.01	514.55		49.74	581.22	630.96	1,145.51	竹林		
	蓄積	53,534	49		1,299	128,862	2	183,746		6,263	67,620	73,883	257,629	面積		
	成長	429.0	0.5		8.0	1,228.1		1,665.6		59.5	618.7	678.2	2,343.8	更新 困難地		
15 以上	面積	226.66	4.27		49.88	296.93	5.43	583.17	13.17	115.14	1,321.01	1,449.32	2,032.49			
	蓄積	128,327	1,346		13,298	98,161	1,165	242,297	2,569	14,964	170,648	188,181	430,478			
	成長	390.9			35.4	477.0	7.5	910.8		82.9	582.5	665.4	1,576.2	総合計		
計	面積	1,062.74	9.39	0.00	58.61	1,256.10	6.36	2,393.20	0.00	13.23	234.76	2,533.46	2,781.45	5,174.65	面積	5,255.22
	蓄積	520,601	2,245	0	15,350	385,162	1,318	924,676	0	2,570	27,710	297,972	328,252	1,252,928	蓄積	1,252,928
	成長	5,639.6	29.7	0.0	51.4	3,712.1	10.5	9,443.3	0.0	0.1	280.8	2,368.6	2,649.5	12,092.8	成長量	12,092.8

第11表 市町村別・資源構成表（千曲川下流）

飯綱町

単位 面積：ha、蓄積 成長量：m

樹種 年齢	針 葉 樹							広 葉 樹					計		
	スギ	ヒノキ	サワラ	アカマツ	カラマツ	その他針	小計	クヌギ	ブナ	ナラ	その他広	小計			
1	面積	4.58				3.49	8.07				2.21	2.21	10.28		
	蓄積						0					0	0		
	成長						0.0					0.0	0.0		
2	面積	0.22				4.97	5.19			2.08	1.73	3.81	9.00		
	蓄積						0			36	22	58	58		
	成長						0.0			5.1	3.2	8.3	8.3		
3	面積	0.19				0.57	0.76			1.45	10.81	12.26	13.02		
	蓄積	7				29	36			35	272	307	343		
	成長	1.7				2.9	4.6			2.9	25.4	28.3	32.9		
4	面積	3.67	0.25			0.23	4.15				4.77	4.77	8.92		
	蓄積	536	20			21	577				148	148	725		
	成長	55.8	2.0			1.4	59.2				10.1	10.1	69.3		
5	面積	0.20	0.76		0.27		1.23			10.66	17.93	28.59	29.82		
	蓄積	46	72		29		147			434	714	1,148	1,295		
	成長	2.8	4.3		1.5		8.6			22.0	37.1	59.1	67.7		
6	面積	2.31	0.31			2.11	4.73			11.19	54.68	65.87	70.60		
	蓄積	648	43			298	989			581	2,225	2,806	3,795		
	成長	30.9	1.9			11.1	43.9			23.8	90.2	114.0	157.9		
7	面積	11.78	0.37		1.35	0.39	13.89			22.49	57.47	79.96	93.85		
	蓄積	3,552	61		221	73	3,907			1,421	3,215	4,636	6,543		
	成長	131.4	2.1		5.3	2.0	140.8			44.1	100.2	144.3	285.1		
8	面積	27.12	0.24		1.90	1.83	31.14	0.05		47.53	80.17	127.70	158.84		
	蓄積	9,774	43		223	370	10,415	5		3,460	5,858	9,318	19,733		
	成長	323.5	1.2		4.4	8.5	337.8	0.2		104.7	176.3	281.0	618.8		
9	面積	62.93	0.06		1.16	2.99	67.14			86.10	92.96	179.06	246.20		
	蓄積	25,622	12		208	672	26,514			6,983	7,500	14,483	40,997		
	成長	587.8	0.3		3.4	15.0	606.5			194.7	210.8	405.5	1,012.0		
10	面積	114.88			2.10	8.19	125.42	0.25		26.88	51.12	78.00	203.42		
	蓄積	50,341			448	1,995	52,819	35		2,533	4,748	7,281	60,100		
	成長	856.5			5.6	30.1	893.1	0.9		64.2	121.7	185.9	1,079.0		
11	面積	123.67	1.14		1.08	24.77	150.66			20.03	37.05	57.08	207.74		
	蓄積	58,478	279		243	6,739	65,739			2,093	3,829	5,922	71,661		
	成長	701.6	4.4		2.7	95.0	803.7			41.7	75.4	117.1	920.8		
12	面積	187.93			10.09	133.99	332.01			31.83	64.77	96.60	428.61		
	蓄積	93,932			2,298	39,063	135,293			3,478	7,013	10,491	145,784		
	成長	1,032.0			20.6	509.5	1,562.1			66.3	132.9	199.2	1,761.3		
13	面積	108.98	0.02		18.97	241.64	378.31	8.70		62.71	157.87	220.58	598.89		
	蓄積	56,477	5		4,579	73,149	135,784	1,554		7,454	18,782	26,236	162,000		
	成長	566.6	0.1		38.9	894.8	1,528.1	27.7		105.1	260.4	365.5	1,893.6		
14	面積	49.43			33.78	247.98	331.49	0.30		84.54	178.12	262.66	594.15		
	蓄積	26,409			8,477	78,170	113,117	61		10,598	22,284	32,882	145,999		
	成長	212.1			53.8	783.5	1,050.3	0.9		103.1	213.3	316.4	1,366.7		
15 以上	面積	81.42	1.11		130.71	212.80	426.05	0.01		122.59	362.99	485.58	911.63		
	蓄積	45,870	351		34,580	69,281	150,084	2		15,913	46,353	62,266	212,350		
	成長	162.7	0.1		137.1	367.1	667.0			83.7	215.5	299.2	966.2		
計	面積	779.31	4.26	0.00	203.52	883.84	9.31	1,880.24	0.00	0.00	530.08	1,174.65	1,704.73	3,584.97	面積
	蓄積	371,692	886	0	51,604	269,562	1,657	695,401	0	0	55,019	122,963	177,982	873,383	蓄積
	成長	4,665.4	16.4	0.0	284.4	2,709.8	29.7	7,705.7	0.0	0.0	861.4	1,672.5	2,533.9	10,239.6	成長量
													伐跡	11.21	
													未立木地	5.87	
													岩石地	0.77	
													崩壊地	2.22	
													はげ山		
													施設敷	0.49	
													林地開発		
													計	20.56	
													竹林	0.14	
													更新 困難地		
													面積		
													蓄積		
													成長		
													総合計		

第11表 市町村別・資源構成表（千曲川下流）

小川村

単位 面積：ha、蓄積 成長量：m

樹種	針 葉 樹							広 葉 樹					計			
	スギ	ヒノキ	サワラ	アカマツ	カラマツ	その他針	小計	クスギ	ブナ	ナラ	その他広	小計				
1	面積						0.00					0.00	0.00			
	蓄積						0					0	0			
	成長						0.0					0.0	0.0			
2	面積						0.00					0.00	0.00			
	蓄積						0					0	0			
	成長						0.0					0.0	0.0			
3	面積						0.00			0.34	1.01	1.35	1.35			
	蓄積						0			7	21	28	28			
	成長						0.0			0.6	2.0	2.6	2.6			
4	面積	0.04					0.04				1.26	1.26	1.30			
	蓄積	4					4				41	41	45			
	成長	0.4					0.4				2.8	2.8	3.2			
5	面積	0.76	0.82				1.58				16.31	16.31	17.89			
	蓄積	162	87				249				636	636	885			
	成長	11.4	5.2				16.6				34.7	34.7	51.3			
6	面積	3.71	2.56		0.13	0.14	6.54			5.98	43.57	49.55	56.09			
	蓄積	883	323		17	22	1,245			320	2,140	2,460	3,705			
	成長	42.5	14.2		0.6	0.8	58.1			12.4	85.1	97.5	155.6			
7	面積	6.34	0.79		0.15	0.06	7.34			8.76	134.12	142.88	150.22			
	蓄積	1,947	304		25	10	2,286			548	7,673	8,221	10,507			
	成長	71.7	10.3		0.6	0.3	82.9			16.9	237.4	254.3	337.2			
8	面積	35.13	2.19		0.07	0.08	37.47	0.03		1.59	59.81	61.43	98.90			
	蓄積	12,353	389		9	15	12,766	3		113	3,675	3,791	16,557			
	成長	408.9	10.6		0.3	0.3	420.1	3.4		112.3	115.7	115.7	535.8			
9	面積	83.35	18.84		2.57	1.07	105.83			1.70	55.15	56.85	162.68			
	蓄積	33,558	3,952		495	248	38,253			134	4,393	4,527	42,780			
	成長	776.4	86.9		7.5	5.3	876.1			3.7	124.4	128.1	1,004.2			
10	面積	76.83	1.45		2.18	1.58	82.04			1.80	43.45	45.25	127.29			
	蓄積	33,000	320		452	357	34,129			166	3,825	3,991	38,120			
	成長	565.8	5.8		5.8	5.2	582.6			4.2	98.9	103.1	685.7			
11	面積	205.89			16.28	7.17	229.34			0.33	135.64	135.97	365.31	伐跡	0.06	
	蓄積	96,791			3,646	1,871	102,308			27	13,237	13,264	115,572	未立木地	9.34	
	成長	1,171.9			40.1	26.2	1,238.2			0.5	261.0	261.5	1,499.7	岩石地	33.01	
12	面積	205.24	0.06		7.18	57.63	270.11			2.18	164.20	166.38	436.49	崩壊地	27.77	
	蓄積	100,070	16		1,542	16,782	118,410			252	18,175	18,427	136,837	はげ山		
	成長	1,114.0	0.2		14.7	217.0	1,345.9			4.3	325.2	329.5	1,675.4	施設敷	2.26	
13	面積	188.48	0.08		2.04	70.62	261.36	0.14		5.95	229.00	234.95	496.31	林地開発	2.06	
	蓄積	95,817	22		490	21,281	117,635	25		711	26,674	27,385	145,020	計	74.50	
	成長	950.8	0.3		4.3	263.5	1,219.3	0.4		9.4	358.2	367.6	1,586.9	竹 林	12.05	
14	面積	144.23	0.17		0.14	40.58	185.12	0.13		8.49	330.14	338.76	523.88	更新 困難地		
	蓄積	76,368	50		35	12,803	89,256	12		1,018	40,458	41,488	130,744	面積		
	成長	616.4	0.6		0.2	125.8	743.0			11.3	407.3	418.6	1,161.6	蓄積		
15 以上	面積	271.44	0.50	0.01	9.64	40.41	324.17	0.96		49.09	1,356.04	1,406.09	1,730.26	成長		
	蓄積	151,010	155	3	2,465	13,220	167,417	88		6,505	174,183	180,776	348,193	総合計		
	成長	579.2	0.6		7.1	72.2	661.3			17.9	587.4	605.3	1,266.6	面積	4,254.52	
計	面積	1,221.44	27.46	0.01	40.38	219.34	2.31	1,510.94	1.12	0.00	86.21	2,569.70	2,657.03	4,167.97	蓄積	988,993
	蓄積	601,963	5,618	3	9,176	66,609	589	683,958	103	0	9,801	295,131	305,035	988,993	成長量	9,965.8
	成長	6,309.4	134.7	0.0	81.2	716.6	2.6	7,244.5	0.0	0.0	84.6	2,636.7	2,721.3	9,965.8		

第11表 市町村別・資源構成表（千曲川下流）

中野市

単位 面積：ha、蓄積 成長量：m³

樹種	針 葉 樹							広 葉 樹					計		
	スギ	ヒノキ	サワラ	アカマツ	カラマツ	その他針	小計	クスギ	ブナ	ナラ	その他広	小計			
1	面積						0.00					0.00	0.00		
	蓄積						0					0	0		
	成長						0.0					0.0	0.0		
2	面積	3.06			0.03		3.09				5.53	5.53	8.62		
	蓄積						0				69	69	69		
	成長						0.0				9.7	9.7	9.7		
3	面積						0.00				8.49	8.49	8.49		
	蓄積						0				204	204	204		
	成長						0.0				17.8	17.8	17.8		
4	面積	2.12			0.32		2.44			2.00	9.46	11.46	13.90		
	蓄積	725			27		752			64	309	373	1,125		
	成長	76.1			2.2		78.3			4.3	20.8	25.1	103.4		
5	面積	1.12	0.25		0.04	1.17	2.58	0.16		3.17	36.18	39.51	42.09		
	蓄積	208	99		5	154	466	10		140	1,743	1,893	2,359		
	成長	14.9	5.9		0.3	8.3	29.4	0.3		7.3	91.4	99.0	128.4		
6	面積	22.12	0.07		0.06	0.09	22.60	0.26		9.83	55.21	65.25	87.85		
	蓄積	5,384	9		9	15	5,432	15		16	526	2,689	3,231	8,663	
	成長	258.6	0.4		0.3	0.5	260.7	0.9		0.4	21.5	109.9	131.8	392.5	
7	面積	34.79	0.15		0.50	2.32	37.76	0.39		15.64	99.29	115.32	153.08		
	蓄積	10,506	24		83	411	11,024	31		1,004	5,851	6,886	17,910		
	成長	388.5	0.8		2.0	11.5	402.8	0.4		31.5	182.7	214.6	617.4		
8	面積	64.53			0.64	0.98	66.15	3.39		39.09	103.37	145.85	212.00		
	蓄積	23,088			116	202	23,406	292		2,782	7,116	10,190	33,596		
	成長	754.9			2.3	4.7	761.9	3.2		83.0	214.1	300.3	1,062.2		
9	面積	116.63	5.80		3.02	2.84	128.29	2.52		33.09	113.65	149.26	277.55		
	蓄積	46,349	940		614	547	48,450	223		2,665	9,147	12,055	60,505		
	成長	1,065.9	25.4		9.2	11.5	1,112.0	1.2		75.3	256.1	332.6	1,444.6		
10	面積	168.70	0.03		12.06	7.91	188.70	1.89		24.27	49.24	75.40	264.10		
	蓄積	72,502	7		2,445	1,942	76,896	169		2,191	4,527	6,887	83,783		
	成長	1,254.5	0.1		31.9	29.5	1,316.0	0.3		56.6	115.4	172.3	1,488.3		
11	面積	202.43			14.82	18.53	235.81	0.03		14.45	52.83	69.20	305.01		
	蓄積	95,559			2,931	4,939	103,433	4		1,707	5,255	6,927	110,360	伐跡	1.67
	成長	1,150.9			32.7	69.9	1,253.6	0.1		30.1	104.5	134.6	1,388.2	未立木地	41.20
12	面積	306.18			11.89	109.70	427.77	0.33		15.50	78.38	94.21	521.98	岩石地	0.81
	蓄積	153,074			2,776	30,440	186,290	31		1,707	8,439	10,177	196,467	崩壊地	1.13
	成長	1,683.6			25.7	396.8	2,106.1	0.3		32.1	157.9	190.0	2,296.1	はげ山	0.09
13	面積	290.61	0.22		26.49	209.75	527.07	5.38		42.28	167.81	215.47	742.54	施設敷	18.59
	蓄積	148,927	63		5,379	60,837	215,206	499		5,036	19,665	25,200	240,406	林地開発	4.71
	成長	1,564.5	0.7		52.5	759.1	2,376.8	7.7		77.9	288.4	366.3	2,743.1	計	68.20
14	面積	184.26	0.04		48.89	138.96	372.18	0.03		6.31	53.60	386.21	758.39	竹林	1.91
	蓄積	98,441	12		12,046	43,802	154,307	6		576	6,767	38,495	200,145	更新 困難地	面積
	成長	791.8	0.1		83.8	448.5	1,324.3	0.1		69.9	409.6	479.5	1,803.8	蓄積	
15 以上	面積	301.20	0.76		119.42	155.72	577.10	11.69		38.58	489.45	539.72	1,116.82	成長	
	蓄積	169,449	239		33,154	51,140	253,982	1,090		4,821	59,421	65,332	319,314		
	成長	728.5			115.8	233.7	1,078.0			35.9	300.8	336.7	1,414.7	総合計	
計	面積	1,697.75	7.32	0.00	238.18	647.97	2,591.54	34.19	0.00	291.50	1,595.19	1,920.88	4,512.42	面積	4,582.53
	蓄積	824,212	1,393	0	59,585	194,429	1,079,644	25		29,225	162,930	195,262	1,274,906	蓄積	1,274,906
	成長	9,732.7	33.4	0.0	358.7	1,974.0	12,099.9	5.8	0.0	525.4	2,279.1	2,810.3	14,910.2	成長量	14,910.2

第11表 市町村別・資源構成表（千曲川下流）

飯山市

単位 面積：ha、蓄積 成長量：m³

樹種 年齢	針 葉 樹							広 葉 樹					計			
	スギ	ヒノキ	サワラ	アカマツ	カラマツ	その他針	小計	クヌギ	ブナ	ナラ	その他広	小計		伐跡		
1	面積	0.01				0.20	0.21				1.44	1.44	1.65			
	蓄積						0					0	0			
	成長						0.0					0.0	0.0			
2	面積	0.27					0.27					0.00	0.27			
	蓄積						0					0	0			
	成長						0.0					0.0	0.0			
3	面積	0.08			0.09		0.17				4.78	4.78	4.95			
	蓄積	3			6		9				124	124	133			
	成長	0.7			0.8		1.5				10.6	10.6	12.1			
4	面積						0.00				10.43	10.43	10.43			
	蓄積						0				338	338	338			
	成長						0.0				22.8	22.8	22.8			
5	面積	8.55					8.55	0.30	0.30	0.43	29.63	30.66	39.21			
	蓄積	3,749					3,749	19	2	16	960	997	4,746			
	成長	250.6					250.6	0.5	0.2	0.9	53.4	55.0	305.6			
6	面積	6.50					6.50				40.56	40.56	47.06			
	蓄積	1,570					1,570				2,122	2,122	3,692			
	成長	75.3					75.3				86.1	86.1	161.4			
7	面積	9.07				0.77	9.84		0.19	0.66	91.20	92.05	101.89			
	蓄積	2,810				112	2,922		10	43	5,384	5,437	8,359			
	成長	103.7				3.0	106.7		0.6	1.2	166.6	168.4	275.1			
8	面積	34.02			0.73	0.95	35.70			3.44	94.21	97.65	133.35			
	蓄積	11,303			106	166	11,575			258	6,553	6,811	18,386			
	成長	359.9			2.1	4.0	366.0			8.0	199.1	207.1	573.1			
9	面積	92.98			0.10	3.33	96.41			8.71	161.96	170.67	267.08			
	蓄積	36,902			19	767	37,688			697	12,410	13,107	50,795			
	成長	852.3			0.3	16.8	869.4			19.4	345.8	365.2	1,234.6			
10	面積	101.36			1.64	6.65	109.78	0.13		1.45	123.23	124.68	234.46			
	蓄積	43,464			356	1,675	45,511	16		140	10,811	10,951	56,462			
	成長	741.5			4.5	25.0	771.4	0.4		3.6	277.3	280.9	1,052.3			
11	面積	317.40			1.05	26.04	344.49			2.56	193.90	196.46	540.95			
	蓄積	148,641			256	6,990	155,887			265	18,328	18,593	174,480	伐跡	0.12	
	成長	1,802.4			2.7	98.1	1,903.2			5.2	361.9	367.1	2,270.3	未立木地	110.77	
12	面積	403.15			3.45	110.87	517.47	0.15	0.38	5.69	270.71	276.93	794.40	岩石地	3.86	
	蓄積	198,795			828	31,209	230,832	14	27	602	28,761	29,404	260,236	崩壊地	22.30	
	成長	2,193.1			7.5	409.3	2,609.9	0.6	11.6	517.1	3,139.2	3,139.2	はげ山			
13	面積	351.15			4.16	213.56	568.91	0.18	9.72	4.40	881.72	896.02	1,464.93	施設敷	4.84	
	蓄積	177,576			977	63,345	241,906	8	16	784	95,858	97,166	339,072	林地開発	1.57	
	成長	1,800.6			8.0	782.5	2,591.2	0.1	16.9	7.5	1,365.6	1,390.0	3,981.2	計	143.46	
14	面積	327.15			9.36	168.64	505.15	1.09	12.54	15.46	1,189.13	1,218.22	1,723.37	竹 林	0.03	
	蓄積	173,286			2,403	52,791	228,480		98	1,283	138,956	142,136	370,616	面積		
	成長	1,409.0			16.5	531.1	1,956.6		24.6	18.9	1,436.1	1,479.6	3,436.2	更新 困難地		
15 以上	面積	696.90	0.18		59.19	107.96	866.99		186.80	66.02	3,113.74	3,366.56	4,233.55			
	蓄積	383,367	56		15,539	34,360	434,063	741	22,592	8,268	375,928	406,788	840,851			
	成長	1,267.4			47.8	137.4	1,452.6		261.2	29.3	1,514.5	1,805.0	3,257.6	総合計		
計	面積	2,348.59	0.18	0.00	79.77	638.97	2.93	3,070.44	1.72	209.93	108.82	6,206.64	6,527.11	9,597.55	面積	9,741.04
	蓄積	1,181,466	56	0	20,490	191,415	765	1,394,192	147	24,698	12,596	636,533	733,974	2,128,166	蓄積	2,128,166
	成長	10,856.5	0.0	0.0	90.2	2,007.2	0.5	12,954.4	0.5	304.1	105.6	6,356.9	6,767.1	19,721.5	成長量	19,721.5

第11表 市町村別・資源構成表（千曲川下流）

山ノ内町

単位 面積：ha、蓄積 成長量：m³

樹種	針 葉 樹							広 葉 樹				計				
	スギ	ヒノキ	サワラ	アカマツ	カラマツ	その他針	小計	クスギ	ブナ	ナラ	その他広		小計	面積	蓄積	
1	面積						0.00					0.00			0.00	
	蓄積						0					0			0	
	成長						0.0					0.0			0.0	
2	面積						0.00				1.63	1.63			1.63	
	蓄積						0				16	16			16	
	成長						0.0				2.4	2.4			2.4	
3	面積	6.86					6.86				6.09	6.09			12.95	
	蓄積	794					794				171	171			965	
	成長	136.8					136.8				15.4	15.4			152.2	
4	面積	1.17				0.02	1.19				0.66	0.66			1.85	
	蓄積	210				2	212				20	20			232	
	成長	19.3				0.1	19.4				1.3	1.3			20.7	
5	面積	4.33			0.10		4.43				4.80	4.80			9.23	
	蓄積	932			13		945				205	205			1,150	
	成長	59.9			0.7		60.6				10.6	10.6			71.2	
6	面積	8.38				0.50	8.88				30.78	30.78			39.66	
	蓄積	2,647				76	2,723				1,561	1,561			4,284	
	成長	126.0				2.8	128.8				63.6	63.6			192.4	
7	面積	4.51					4.62				13.37	13.37			17.99	
	蓄積	1,546					1,557				842	842			2,399	
	成長	55.4					55.9				25.8	25.8			81.7	
8	面積	51.38				28.32	79.70				24.33	24.33			104.03	
	蓄積	17,363				4,665	22,028				1,742	1,742			23,770	
	成長	557.9				116.9	674.8				52.0	52.0			726.8	
9	面積	111.77			2.37	28.92	143.06		1.19		16.46	17.65			160.71	
	蓄積	43,025			474	5,076	48,575		91		1,353	1,444			50,019	
	成長	1,003.1			7.1	96.5	1,106.7		3.2		38.0	41.2			1,147.9	
10	面積	159.32	0.39		1.02	16.01	6.93				77.63	77.63			261.30	
	蓄積	67,489	89		207	3,465	604				5,299	5,299			77,153	
	成長	1,177.5	1.6		2.6	56.0	16.9				133.0	133.0			1,387.6	
11	面積	214.77			19.17	27.03	11.06		0.20	64.69	1,612.37	1,677.26			1,949.29	
	蓄積	110,011			3,676	7,675	486		21	3,502	97,295	100,818			222,666	
	成長	1,333.4			42.0	110.0	11.2			94.6	1,768.0	1,862.6			3,359.2	伐跡 15.16
12	面積	305.10			8.51	154.37	43.12				1,098.94	1,098.94			1,610.04	未立木地 79.73
	蓄積	171,540			2,010	43,112	4,428				79,528	79,528			300,618	岩石地 43.51
	成長	1,795.0			17.9	564.9	84.1				1,373.4	1,373.4			3,835.3	崩壊地 115.17
13	面積	472.92			36.90	276.19	152.82			19.28	0.13	999.46	1,018.87		1,957.70	はげ山 22.49
	蓄積	280,036			8,935	79,994	19,396			1,108	16	91,103	92,227		480,588	施設敷 20.86
	成長	2,818.2			78.7	1,005.7	351.3			23.4	0.2	1,317.0	1,340.6		5,594.5	林地開発 84.24
14	面積	278.53			29.13	330.03	43.12					922.35	922.35		1,603.16	計 381.16
	蓄積	174,246			7,396	97,461	5,062					93,570	93,570		377,735	竹 林
	成長	1,498.7			50.3	990.9	81.5					1,046.9	1,046.9		3,668.3	更新 困難地
15	面積	657.19	37.05		146.53	296.13	2,115.31			840.92	3.22	5,623.04	6,467.18		9,719.39	面積 31.51
	蓄積	441,425	10,113		38,409	96,821	401,260			113,601	342	571,094	685,037		1,673,065	蓄積 4,596
	成長	2,428.5			155.1	512.6	539.3					1,521.5	1,820.0		5,455.5	成長 3.5
計	面積	2,276.23	37.44	0.00	243.73	1,157.52	2,372.47		0.20	926.08	3.35	10,431.91	11,361.54		17,448.93	総合計
	蓄積	1,311,264	10,202	0	61,120	338,347	431,247		21	118,302	358	943,799	1,062,480		3,214,660	面積 17,861.60
	成長	13,009.7	1.6	0.0	354.4	3,456.4	1,084.8		0.0	419.7	0.2	7,368.9	7,788.8		25,695.7	蓄積 3,219,256
															成長量 25,699.2	

第11表 市町村別・資源構成表（千曲川下流）

木島平村

単位 面積：ha、蓄積 成長量：m³

樹種	針 葉 樹							広 葉 樹					計		
	スギ	ヒノキ	サワラ	アカマツ	カラマツ	その他針	小計	クヌギ	ブナ	ナラ	その他広	小計			
1	面積				3.13		3.13				0.24	0.24	3.37		
	蓄積						0					0	0		
	成長						0.0					0.0	0.0		
2	面積						0.00				0.63	0.63	0.63		
	蓄積						0				8	8	8		
	成長						0.0				1.2	1.2	1.2		
3	面積						12.80		2.38		1.59	3.97	16.77		
	蓄積						667		21		32	53	720		
	成長						66.7		2.2		2.7	4.9	71.6		
4	面積	0.28					0.28				6.78	6.78	7.06		
	蓄積	39					39				214	214	253		
	成長	4.1					4.1				14.7	14.7	18.8		
5	面積	20.21			0.07		20.28			0.27	13.81	14.08	34.36		
	蓄積	3,990			8		3,998		12		526	538	4,536		
	成長	279.4			0.4		279.8		0.7		27.2	27.9	307.7		
6	面積	14.24			0.70		14.94			0.30	34.86	35.16	50.10		
	蓄積	3,451			98		3,549			12	1,785	1,797	5,346		
	成長	165.7			3.6		169.3			0.4	72.9	73.3	242.6		
7	面積	13.92				0.67	14.59				29.08	29.08	43.67		
	蓄積	4,297				119	4,416				1,860	1,860	6,276		
	成長	158.7				3.2	161.9				57.9	57.9	219.8		
8	面積	30.26				0.75	31.01			1.59	39.63	41.22	72.23		
	蓄積	11,042				155	11,197			110	2,821	2,931	14,128		
	成長	364.2				3.6	367.8			3.3	84.4	87.7	455.5		
9	面積	91.50	0.38		0.11	0.33	92.32			1.18	37.59	38.77	131.09		
	蓄積	37,599	81		21	74	37,775			98	3,032	3,130	40,905		
	成長	864.5	1.8		0.3	1.7	868.3			2.7	85.7	88.4	956.7		
10	面積	123.08	0.19		21.39	1.67	146.33			1.96	27.24	29.20	175.53		
	蓄積	54,083	42		4,311	353	58,789			188	2,512	2,700	61,489		
	成長	920.1	0.8		56.2	5.3	982.4			4.7	64.1	68.8	1,051.2		
11	面積	126.33	0.11		2.45	6.63	135.52		0.01	2.66	24.08	26.75	162.27		
	蓄積	59,367	28		439	1,801	61,635			274	2,421	2,696	64,331	伐跡	6.19
	成長	713.9	0.4		4.9	25.5	744.7		1	5.6	48.4	54.0	798.7	未立木地	3.42
12	面積	119.44			18.87	44.37	182.68			9.23	57.31	66.54	249.22	岩石地	1.64
	蓄積	59,817			4,188	12,755	76,760			1,021	6,192	7,213	83,973	崩壊地	1.26
	成長	659.8			37.6	165.9	863.3			18.5	116.9	135.4	998.7	はげ山	0.09
13	面積	101.13			5.98	119.61	226.72			11.08	54.30	65.38	292.10	施設敷	9.85
	蓄積	51,959			1,456	35,197	88,612			1,291	6,395	7,686	96,298	林地開発	
	成長	531.8			11.7	435.0	978.5			20.5	94.4	114.9	1,093.4	計	22.45
14	面積	203.70			3.19	129.42	336.31			79.69	213.36	293.05	629.36	竹 林	
	蓄積	106,878			792	37,212	144,882			9,860	25,714	35,574	180,456	更新	
	成長	865.8			5.6	402.0	1,273.4			99.6	254.8	354.4	1,627.8	困難地	
15 以上	面積	180.44	0.29		17.51	80.13	278.43		6.33	117.79	253.33	377.45	655.88		
	蓄積	101,040	91		4,619	26,201	131,966		1,099	15,186	32,558	48,843	180,809		
	成長	471.1			15.1	108.0	594.3		11.3	39.2	106.5	157.0	751.3	総合計	
計	面積	1,024.53	0.97	0.00	70.27	399.51	1,495.34	0.00	8.72	225.75	793.83	1,028.30	2,523.64	面積	2,546.09
	蓄積	493,562	242	0	15,932	114,534	624,285	0	1,121	28,052	86,070	115,243	739,528	蓄積	739,528
	成長	5,999.1	3.0	0.0	135.4	1,216.9	7,354.5	0.0	13.5	195.2	1,031.8	1,240.5	8,595.0	成長量	8,595.0

第11表 市町村別・資源構成表（千曲川下流）

野沢温泉村

単位 面積：ha、蓄積 成長量：m³

樹種	針 葉 樹							広 葉 樹					計			
	スギ	ヒノキ	サワラ	アカマツ	カラマツ	その他針	小計	クスギ	ブナ	ナラ	その他広	小計				
1	面積						0.00					0.00	0.00			
	蓄積						0					0	0			
	成長						0.0					0.0	0.0			
2	面積						0.00					0.00	0.00			
	蓄積						0					0	0			
	成長						0.0					0.0	0.0			
3	面積	0.13					0.13				2.77	2.77	2.90			
	蓄積	8					8				61	61	69			
	成長	2.0					2.0				5.5	5.5	7.5			
4	面積						0.00		0.09		0.41	0.50	0.50			
	蓄積						0		2		13	15	15			
	成長						0.0		0.2		0.9	1.1	1.1			
5	面積	3.86					3.86		6.57	0.30	7.09	13.96	17.82			
	蓄積	769					769		131	13	252	396	1,165			
	成長	54.3					54.3		10.6	0.8	13.1	24.5	78.8			
6	面積	26.92					26.92		0.26		8.04	8.30	35.22			
	蓄積	6,105					6,105		10		424	434	6,539			
	成長	314.2					314.2		0.7		17.0	17.7	331.9			
7	面積	26.28					26.28				19.40	19.40	45.68			
	蓄積	6,625					6,625				1,163	1,163	7,788			
	成長	275.8					275.8				36.0	36.0	311.8			
8	面積	36.45					36.45		0.74		21.13	21.87	58.32			
	蓄積	12,478					12,478		44		1,526	1,570	14,048			
	成長	413.0					413.0		1.8		46.1	47.9	460.9			
9	面積	48.88			0.11		48.99				35.18	35.18	84.17			
	蓄積	19,308			17		19,325				2,731	2,731	22,056			
	成長	449.3			0.3		449.6				76.0	76.0	525.6			
10	面積	66.87			0.35		67.22				21.37	21.37	88.59			
	蓄積	27,665			34		27,699				1,993	1,993	29,692			
	成長	481.7			0.5		482.2				51.2	51.2	533.4			
11	面積	103.79			2.53		106.32				36.42	36.42	142.74			
	蓄積	47,414			679		48,093				3,229	3,229	51,322	伐跡		
	成長	583.7			9.5		593.2				62.6	62.6	655.8	未立木地	11.59	
12	面積	185.85			0.27	12.16	198.28		3.13		89.61	92.74	291.02	岩石地	1.24	
	蓄積	90,516			64	3,560	94,140		322		9,466	9,788	103,928	崩壊地	1.49	
	成長	1,008.3			0.6	46.3	1,055.2		7.1		174.9	182.0	1,237.2	はげ山		
13	面積	175.48			0.11	43.93	219.52		5.15		175.47	180.62	400.14	施設敷	10.21	
	蓄積	82,855			25	12,989	95,869		566		20,276	20,842	116,711	林地開発	0.03	
	成長	890.8			0.2	157.9	1,048.9		12.5		299.6	312.1	1,361.0	計	24.56	
14	面積	158.55			0.79	29.23	188.57		8.33	6.78	408.11	423.22	611.79	竹 林		
	蓄積	82,442			195	9,162	91,799		960	828	47,329	49,117	140,916	面積		
	成長	670.7			1.6	93.4	765.7		17.0	9.1	501.9	528.0	1,293.7	更新 困難地		
15 以上	面積	338.35	0.17		0.33	25.80	364.65	0.17	112.15	3.47	893.69	1,009.48	1,374.13			
	蓄積	187,424	54		85	8,235	195,798	15	18,423	383	108,528	127,349	323,147			
	成長	709.9	0.5		0.2	36.0	746.6		117.2	1.0	479.8	598.0	1,344.6			
計	面積	1,171.41	0.17	0.00	1.50	114.11	0.00	1,287.19	0.17	136.42	10.55	1,718.69	1,865.83	3,153.02	面積	3,177.58
	蓄積	563,609	54	0	369	34,676	0	598,708	15	20,458	1,224	196,991	218,688	817,396	蓄積	817,396
	成長	5,853.7	0.5	0.0	2.6	343.9	0.0	6,200.7	0.0	167.1	10.9	1,764.6	1,942.6	8,143.3	成長量	8,143.3

第11表 市町村別・資源構成表（千曲川下流）

栄村

単位 面積：ha、蓄積 成長量：m³

年齢	樹種	針 葉 樹						広 葉 樹					計			
		スギ	ヒノキ	サワラ	アカマツ	カラマツ	その他針	小計	クヌギ	ブナ	ナラ	その他広		小計	面積	蓄積
1	面積	1.09						1.09					0.00	1.09		
	蓄積							0					0	0		
	成長							0.0					0.0	0.0		
2	面積	5.28						5.28				0.75	0.75	6.03		
	蓄積							0				13	13	13		
	成長							0.0				1.9	1.9	1.9		
3	面積							0.00				8.28	8.28	8.28		
	蓄積							0				193	193	193		
	成長							0.0				16.5	16.5	16.5		
4	面積	11.27						11.27				35.68	35.68	46.95		
	蓄積	1,401						1,401				1,129	1,129	2,530		
	成長	158.8						158.8				76.3	76.3	235.1		
5	面積	20.94						20.94	2.43			24.10	26.53	47.47		
	蓄積	3,456						3,456	124			757	881	4,337		
	成長	252.2						252.2	9.7			38.3	48.0	300.2		
6	面積	61.15	0.60					61.85				63.08	63.08	124.93		
	蓄積	14,153	87					14,247	78			3,404	3,482	17,729		
	成長	744.6	3.8					748.8	5.1			138.5	143.6	892.4		
7	面積	121.43						121.43	5.67	0.20		27.45	33.32	154.75		
	蓄積	38,937						38,937	159	13		1,647	1,819	40,756		
	成長	1,578.1						1,578.1	9.0	0.4		51.3	60.7	1,638.8		
8	面積	250.19						250.19	11.23	0.57		48.41	60.21	310.40		
	蓄積	88,029						88,029	607	38		3,303	3,948	91,977		
	成長	2,921.8						2,921.8	25.8	1.1		99.4	126.3	3,048.1		
9	面積	333.38						333.38	1.83	1.59		55.69	59.11	392.49		
	蓄積	124,531						124,531	125	127		4,214	4,466	128,997		
	成長	2,949.1						2,949.1	4.5	3.5		113.8	121.8	3,070.9		
10	面積	454.13			0.17			454.30	56.22	1.13		98.31	155.66	609.96		
	蓄積	187,317			36			187,353	3,112	105		7,611	10,828	198,181		
	成長	3,273.5			0.5			3,274.0	96.0	2.7		192.8	291.5	3,565.5		
11	面積	498.71				1.16		499.87	6.85			152.36	159.21	659.08		
	蓄積	204,157				293		204,450	530			13,158	13,688	218,138	伐跡	1.05
	成長	2,689.3				4.3		2,693.6	13.4			247.4	260.8	2,954.4	未立木地	162.47
12	面積	493.38			0.12	17.87		511.37	140.29			215.68	355.97	867.34	岩石地	38.82
	蓄積	222,673			28	4,319		227,020	13,398			20,022	33,420	260,440	崩壊地	35.06
	成長	2,573.1			0.2	56.4		2,629.7	300.1			358.1	658.2	3,287.9	はげ山	
13	面積	302.08				12.11		314.19	404.79	0.26		567.27	972.32	1,286.51	施設敷	45.75
	蓄積	144,543				3,328		147,871	31,730	32		57,170	88,932	236,803	林地開発	
	成長	1,537.7				39.5		1,577.2	727.4	0.4		830.0	1,557.8	3,135.0	計	283.15
14	面積	277.33				18.42		295.75	234.78	1.87		819.75	1,056.40	1,352.15	竹林	
	蓄積	134,322				5,399		139,721	25,942	238		88,577	114,757	254,478	面積	
	成長	1,168.3				55.4		1,223.7	479.3	2.2		999.8	1,481.3	2,705.0	更新 困難地	
15 以上	面積	690.04			0.36	32.46		722.86	1,082.76	137.13		3,200.20	4,420.09	5,142.95		
	蓄積	368,569			97	8,650		377,316	145,286	16,010		347,951	509,247	886,563		
	成長	919.4			0.1	12.9		932.4	922.2	9.2		1,042.8	1,974.2	2,906.6	総合計	
計	面積	3,520.40	0.60	0.00	0.65	82.02	0.10	3,603.77	0.00	1,946.85	142.75	5,317.01	7,406.61	11,010.38	面積	11,293.53
	蓄積	1,532,088	87	0	161	21,989	7	1,554,332	0	221,091	16,563	549,149	786,803	2,341,135	蓄積	2,341,135
	成長	20,765.9	3.8	0.0	0.8	168.5	0.4	20,939.4	0.0	2,592.5	19.5	4,206.9	6,818.9	27,758.3	成長量	27,758.3

参 考

森林計画区の特徴

1 地域の特徴

(単位 面積:ha 人口:人 比率:% 密度:人/ha)

項 目		種 別	県 計	千曲川下流	中部山岳	千曲川上流	伊那谷	木曾谷
地域総面積	実 数		1,356,160	256,745	297,838	247,654	399,306	154,617
	比 率		100	18.9	22.0	18.3	29.4	11.4
民有林面積	実 数		688,067	130,385	135,690	117,243	249,784	54,966
	比 率		100	18.9	19.7	17.0	36.3	8.0
経営耕地面積	実 数		59,742	13,610	15,484	14,968	14,896	783
	比 率		100	22.8	25.9	25.1	24.9	1.3
農 家 数	実 数		89,786	25,654	18,317	20,535	23,614	1,666
一戸当たり農地面積	実 数		0.7	0.5	0.8	0.7	0.6	0.5
人 口	実 数		2,005,274	599,816	472,458	393,614	515,001	23,896
	比 率		100	29.9	23.6	19.6	25.7	1.2
	密 度 (人)		1.5	2.3	1.6	1.6	1.3	0.2
就 業 人 口	総 数	実 数	1,010,733	303,139	235,630	190,140	268,591	13,233
		比 率	100	30.0	23.3	18.8	26.6	1.3
	第1次産業	実 数	86,411	29,112	16,910	17,469	21,846	1,074
		比 率	100	33.7	19.6	20.2	25.3	1.2
	第2次産業	実 数	290,821	74,233	61,939	55,904	94,982	3,763
		比 率	100	25.5	21.3	19.2	32.7	1.3
	第3次産業	実 数	633,501	199,794	156,781	116,767	151,763	8,396
		比 率	100	31.5	24.7	18.4	24.0	1.3
産 業 別 構 成 比	第1次産業	比 率	8.5	9.6	7.2	9.2	8.1	8.1
	第2次産業	比 率	28.8	24.5	26.3	29.4	35.4	28.4
	第3次産業	比 率	62.7	65.9	66.5	61.4	56.5	63.4
観光地利用者数 (百人)	実 数		754,466	211,208	141,995	189,330	191,765	20,168
	比 率		100	28.0	18.8	25.1	25.4	2.7

注) 地 域 総 面 積 ながの県勢要覧(令和5年版)

経営耕地面積面積

〃

農 家 数

〃

人 口

〃

人 口 計

県計人口と市町村人口との推計方法が異なるため、流域計を合算しても県計とは一致しません。

就 業 人 口

ながの県勢要覧(令和5年版)

観 光 地 利 用 者 数

〃

2 林業の特性

(単位 面積:ha 比率:%)

項 目		種 別	県 計	千曲川下流	中 部 山 岳	千曲川上流	伊 那 谷	木 曽 谷
森 林 面 積		面 積	1,056,358	178,930	234,884	175,198	323,247	144,099
		比 率	100	17	22	17	31	14
国 有 林 面 積		面 積	368,291	48,545	99,194	57,955	73,463	89,134
		比 率	100	13	27	16	20	24
民 有 林 面 積	総 数	面 積	688,067	130,385	135,690	117,243	249,784	54,966
		比 率	100	19	20	17	36	8
	針 葉 樹	面 積	391,570	59,648	67,620	76,294	157,263	30,745
		比 率	100	15	17	19	40	8
	広 葉 樹	面 積	276,618	66,772	63,519	37,851	84,709	23,767
		比 率	100	24	23	14	31	9
	竹 林	面 積	1,517	163	256	139	882	76
		比 率	100	11	17	9	58	5
	未立木地等	面 積	17,854	3,753	4,203	2,611	6,910	376
		比 率	100	21	24	15	39	2
	更新困難地	面 積	508	48	92	347	20	0
		比 率	100	10	18	68	4	0
	うち人工林	面 積	334,930	52,578	56,983	69,093	129,884	26,392
		比 率	100	16	17	21	39	8
民 有 林 蓄 積 千m ³	総 数	面 積	141,876	29,581	23,124	27,675	50,698	10,798
		比 率	100	21	16	20	36	8
	針 葉 樹	面 積	111,844	22,344	16,666	23,599	41,148	8,088
		比 率	100	20	15	21	37	7
	広 葉 樹	面 積	30,032	7,237	6,458	4,076	9,550	2,710
		比 率	100	24	22	14	32	9
ha当たり材積 (m ³)	総 数	面 積	212	234	176	242	210	198
	針葉樹	面 積	286	375	246	309	262	263
	広葉樹	面 積	109	108	102	108	113	114

(単位 面積:ha 比率:%)

項 目		種 別	県 計	千曲川下流	中部山岳	千曲川上流	伊 那 谷	木 曽 谷		
高 齡 林 分 (標 準 伐 期 齡 以 上) (千 m ³)	面 積	計	面 積	639,449	122,785	126,811	108,819	229,697	51,337	
			比 率	100	19	20	17	36	8	
		針葉樹	面 積	366,139	57,210	64,094	71,811	145,401	27,624	
			比 率	100	16	18	20	40	8	
			広葉樹	面 積	273,310	65,575	62,718	37,008	84,297	23,713
				比 率	100	24	23	14	31	9
	蓄 積	計	面 積	137,234	28,891	22,640	26,875	48,572	10,256	
			比 率	100	21	16	20	35	7	
		針葉樹	面 積	107,343	21,743	16,205	22,814	39,035	7,547	
			比 率	100	20	15	21	36	7	
			広葉樹	面 積	29,890	7,149	6,435	4,061	9,537	2,709
				比 率	100	24	22	14	32	9
	公有林面積			面 積	178,670	20,875	37,093	40,857	70,518	9,328
				比 率	100	12	21	23	39	5
私有林面積			面 積	509,397	109,510	98,598	76,386	179,265	45,638	
			比 率	100	21	19	15	35	9	
個人有林面積			面 積	281,091	63,595	53,011	38,800	95,050	30,635	
			比 率	100	23	19	14	34	11	
個人有林家数(戸)			面 積	169,635	47,480	27,030	34,066	54,212	6,847	
			比 率	100	28	16	20	32	4	
個人有林の規模(ha/戸)			面 積	1.7	1.3	2.0	1.1	1.8	4.5	

(単位 面積:ha 比率:%)

項 目		種 別	県 計	千曲川下流	中部山岳	千曲川上流	伊 那 谷	木 曽 谷
林 道 開 設	既設延長(km)		4,905	946	946	1,135	1,525	354
	林道密度(m/ha)		7.1	7.3	7.0	9.7	6.1	6.5
制限林面積	面 積		272,597	38,088	61,956	36,702	113,915	21,935
	比 率		100	14	23	13	42	8
制限林のうち 保安林面積	面 積		236,842	32,160	53,574	32,000	105,492	13,616
	比 率		100	14	23	14	45	6
自然公園面積	全 面 積	面 積	278,580	61,444	76,708	48,473	59,929	32,026
		比 率	100	22	28	17	22	11
	特別地域のうち 民有林面積	面 積	36,342	2,287	8,142	7,933	17,252	728
		比 率	100	6	22	22	47	2
森林の公益的機能別 施業森林等面積	水かん	面 積	418,238	98,896	70,615	78,542	159,203	10,983
		比 率	100	24	17	19	38	3
	山災/土壌	面 積	187,989	32,623	44,121	15,562	54,321	41,363
		比 率	100	17	23	8	29	22
	快適環境	面 積	12,200	81	5,041	53	7,026	0
		比 率	100	1	41	0	58	0
	保健	面 積	17,148	4,006	3,272	1,666	7,514	690
		比 率	100	23	19	10	44	4
	文化	面 積	1,285	237	697	0	308	44
		比 率	100	18	54	0	24	3
	木材	面 積	355,511	69,304	61,770	74,311	108,460	41,666
		比 率	100	19	17	21	31	12
	独自	面 積	46	0	3.75	34	0.00	8
		比 率	100	0	8	75	0	17

(単位 面積:ha 比率:%)

項 目		種 別	県 計	千曲川下流	中部山岳	千曲川上流	伊 那 谷	木 曾 谷
森林の 公益的機能別 施業森林等 面積	総数	面積	688,067	130,385	135,690	117,243	249,784	54,966
		比率	100	19	20	17	36	8
	皆伐	面積	127,311	15,656	31,273	30,711	44,387	5,284
		比率	100	12	25	24	35	4
	皆伐+10	面積	346,689	79,191	52,853	69,469	137,390	7,786
		比率	100	23	15	20	40	2
	皆伐・長伐	面積	148,704	23,147	48,809	12,544	23,580	40,624
		比率	100	16	33	8	16	27
	複層	面積	44,951	11,243	1,523	2,582	29,225	377
		比率	100	25	3	6	65	1
	複層択伐	面積	19,878	1,148	1,232	1,699	14,905	894
		比率	100	6	6	9	75	4
	特定広葉樹	面積	534	0	0	238	296	0
		比率	100	0	0	45	55	0

*

- 注) 1 国有林面積は林野庁所管の国有林(官行造林含む)とその他国有林の合計値
2 林道開設は令和5年度末既設延長
3 私有林は所有者不明の森林を含んでいる
4 自然公園面積欄の全面積は自然保護課資料による。(令和6年9月1日現在)
5 森林の公益的機能別施業森林等面積は重複数値である
6 比率の各項の加算値は四捨五入のため必ずしも100にならない

3 樹種別面積及び蓄積

(単位 面積:ha 蓄積:m³ 比率:%)

項目		種類	県計	千曲川下流	中部山岳	千曲川上流	伊那谷	木曽谷
スギ	面積	実数	55,276.26	28,704.15	9,270.80	2,396.48	13,030.30	1,874.53
		比率	100	52	17	4	24	3
	蓄積	実数	24,411,337	14,111,266	3,525,024	1,070,357	5,035,775	668,915
		比率	100	58	14	4	21	3
ヒノキサワラ	面積	実数	52,013.67	863.60	4,413.31	3,034.16	33,087.85	10,614.75
		比率	100	2	8	6	64	20
	蓄積	実数	12,185,443	198,733	693,897	871,164	7,911,862	2,509,787
		比率	100	2	6	7	65	21
アカマツ	面積	実数	90,731.92	6,690.68	21,799.09	14,391.72	41,815.66	6,034.77
		比率	100	7	24	16	46	7
	蓄積	実数	21,204,814	1,573,324	4,689,173	3,408,021	10,076,677	1,457,619
		比率	100	7	22	16	48	7
カラマツ	面積	実数	178,276.72	20,195.04	30,147.77	54,750.94	61,475.69	11,707.28
		比率	100	11	17	31	34	7
	蓄積	実数	50,935,415	5,888,605	7,404,061	17,655,857	16,640,104	3,346,788
		比率	100	12	15	35	33	7
その他針	面積	実数	15,271.46	3,194.65	1,988.80	1,720.51	7,853.62	513.88
		比率	100	21	13	11	51	3
	蓄積	実数	3,106,864	571,864	353,484	593,450	1,483,535	104,531
		比率	100	18	11	19	48	3
針葉樹計	面積	実数	391,570.03	59,648.12	67,619.77	76,293.81	157,263.12	30,745.21
		比率	100	15	17	19	40	8
	蓄積	実数	111,843,873	22,343,792	16,665,639	23,598,849	41,147,953	8,087,640
		比率	100	20	15	21	37	7

(単位 面積:ha 蓄積:m³ 比率:%)

項目		種類	県計	千曲川下流	中部山岳	千曲川上流	伊那谷	木曽谷
クスギ	面積	実数	2,496.08	970.76	1,012.41	415.16	97.03	0.72
		比率	100	39	41	17	4	0
	蓄積	実数	223,808	83,843	83,998	47,660	8,257	50
		比率	100	37	38	21	4	0
ブナ	面積	実数	6,135.59	3,750.83	2,124.39	8.03	252.34	
		比率	100	61	35	0	4	
	蓄積	実数	745,637	456,607	248,051	2,369	38,610	
		比率	100	61	33	0	5	
ナラ	面積	実数	18,269.77	3,552.04	3,267.37	3,876.70	5,608.57	1,965.09
		比率	100	19	18	21	31	11
	蓄積	実数	2,037,477	404,404	334,638	421,294	649,986	227,155
		比率	100	20	16	21	32	11
その他広	面積	実数	249,716.94	58,498.76	57,114.87	33,550.82	78,750.83	21,801.66
		比率	100	23	23	13	32	9
	蓄積	実数	27,025,078	6,292,629	5,791,430	3,605,062	8,852,816	2,483,141
		比率	100	23	21	13	33	9
広葉樹計	面積	実数	276,618.38	66,772.39	63,519.04	37,850.71	84,708.77	23,767.47
		比率	100	24	23	14	31	9
	蓄積	実数	30,032,000	7,237,483	6,458,117	4,076,385	9,549,669	2,710,346
		比率	100	24	22	14	32	9
合計	面積	実数	668,188.41	126,420.51	131,138.81	114,144.52	241,971.89	54,512.68
		比率	100	19	20	17	36	8
	蓄積	実数	141,875,873	29,581,275	23,123,756	27,675,234	50,697,622	10,797,986
		比率	100	21	16	20	36	8

注) 比率の流域ごとの数値は四捨五入のため必ずしも県計とは一致しない。

4 国有林樹種別齡級別面積蓄積

(人工林)

(単位 面積:ha 蓄積:m³)

樹種	齡級 区分	計	1	2	3	4	5	6	7	8	9	10	11以上	
		面積	蓄積	面積	蓄積	面積	蓄積	面積	蓄積	面積	蓄積	面積	蓄積	面積
針葉樹	スギ	面積	4,829	35	4	0	28	121	93	232	346	406	869	2,694
		蓄積	1,414,314			13	1,263	10,036	13,192	43,611	92,897	108,111	248,769	896,422
	ヒノキ	面積	30,647	191	144	416	913	1,119	1,814	2,246	2,517	1,863	2,159	17,266
		蓄積	6,851,169	4,467	260	10,467	42,937	73,206	158,660	243,688	377,368	306,829	407,649	5,225,638
	サワラ	面積	1,043		2	16	4	31	18	5	6	6	7	948
		蓄積	342,374			584	228	1,349	1,256	570	874	1,470	1,297	334,746
	アカマツ	面積	3,039	2		3	1		4	19	113	211	418	2,269
		蓄積	614,444				27		276	2,358	15,530	32,249	65,148	498,856
	カラマツ	面積	60,960	403.64	281.18	3.61	10.9	57.86	403.24	1117.44	2317.03	3550.92	6241.92	46572.75
		蓄積	12,582,155	419		29	678	5,420	47,459	164,608	379,231	615,994	1,152,399	10,215,918
その他針葉樹	面積	1,644			2	0	14	31	51	20	37	75	1,414	
	蓄積	414,747			16		475	2,098	3,885	2,389	2,709	14,071	389,104	
小計	面積	102,162	631	431	441	958	1,342	2,363	3,671	5,320	6,073	9,770	71,163	
	蓄積	22,219,203	4,886	260	11,109	45,133	90,486	222,941	458,720	868,289	1,067,362	1,889,333	17,560,684	
広葉樹	ブナ	面積	3				2		1				0	
		蓄積	4,899						17				159	4,723
	その他広葉樹	面積	1,320	12	6	43	108	81	65	74	101	62	95	672
		蓄積	1,312,119			1	1,348	3,181	5,177	10,583	20,607	25,288	87,610	1,158,324
	小計	面積	1,324	12	6	43	111	81	65	74	101	62	95	672
		蓄積	1,317,018			1	1,348	3,181	5,194	10,583	20,607	25,288	87,769	1,163,047
合計	面積	103,486	643	437	484	1,068	1,423	2,429	3,745	5,421	6,135	9,865	71,836	
	蓄積	23,536,221	4,886	260	11,110	46,481	93,667	228,135	469,303	888,896	1,092,650	1,977,102	18,723,731	

資料: 中部森林管理局資料

注: 1) 四捨五入のため、内訳の計と総数が一致しない場合がある。

注: 2) 無立木地等の面積は含まれていない。

注: 3) 国有林の数値は官行造林が含まれている。

(天然林)

(単位 面積:ha 蓄積:m³)

樹種	年齢級		計	1	2	3	4	5	6	7	8	9	10	11以上
	区分													
針	スギ	面積	248				2	1	0	2	1	2	2	239
		蓄積	52,417				57	43	21	220	89	75	126	51,786
葉	ヒノキ	面積	10,980	10	31	109	70	42	29	64	31	13	60	10,522
		蓄積	3,514,873	344	4,791	2,488	3,693	2,807	2,001	4,702	2,482	1,561	7,007	3,482,997
樹	サワラ	面積	7,016	7	3	10	9	13	7	11	11	8	13	6,924
		蓄積	1,977,427		340	395	1,159	679	689	910	1,056	717	1,711	1,969,771
葉	アカマツ	面積	3,707		1	1	4	28	15	39	56	98	311	3,155
		蓄積	597,592		63		125	1,380	1,019	3,364	5,866	9,979	41,770	534,026
樹	カラマツ	面積	3,916	0		1	5	45	22	18	38	85	109	3,594
		蓄積	618,005				417	4,046	2,708	2,049	3,618	8,976	12,210	583,981
樹	その他針葉樹	面積	95,749	1	26	20	25	64	220	91	273	355	513	94,160
		蓄積	17,268,971	1	3,823		1,627	2,455	12,723	6,650	23,906	37,441	62,654	17,117,691
樹	小計	面積	121,616	17	60	140	115	193	293	225	410	560	1,010	118,594
		蓄積	24,029,285	345	9,017	2,883	7,078	11,410	19,161	17,895	37,017	58,749	125,478	23,740,252
広葉樹	ブナ	面積	21,609		3	40	69	223	293	137	319	79	107	20,339
		蓄積	3,340,480			300		5,708	10,082	6,502	18,195	5,420	6,586	3,287,687
樹	その他広葉樹	面積	73,994	10	116	199	103	639	552	391	837	366	992	69,788
		蓄積	11,636,019	1	14,145	57	1,695	16,712	23,830	23,483	58,143	33,315	103,742	11,360,896
樹	小計	面積	95,603	10	119	239	172	862	845	529	1,156	446	1,099	90,127
		蓄積	14,976,499	1	14,145	357	1,695	22,420	33,912	29,985	76,338	38,735	110,328	14,648,583
合計		面積	217,219	27	180	378	286	1,055	1,138	753	1,566	1,006	2,109	208,721
		蓄積	39,005,784	346	23,162	3,240	8,773	33,830	53,073	47,880	113,355	97,484	235,806	38,388,835

(合計)

(単位 面積:ha 蓄積:m³)

樹種	年齢級		計	1	2	3	4	5	6	7	8	9	10	11以上
	国・民別													
針	スギ	面積	5,076	35	4	0	30	121	93	234	347	408	872	2,933
		蓄積	1,466,731			13	1,320	10,079	13,213	43,831	92,986	108,186	248,895	948,208
	ヒノキ	面積	41,628	200	175	525	983	1,161	1,843	2,310	2,548	1,876	2,219	27,787
		蓄積	10,366,042	4,811	5,051	12,955	46,630	76,013	160,661	248,390	379,850	308,390	414,656	8,708,635
葉	サワラ	面積	8,058	7	5	26	14	44	25	16	18	13	20	7,872
		蓄積	2,319,801		340	979	1,387	2,028	1,945	1,480	1,930	2,187	3,008	2,304,517
	アカマツ	面積	6,746	2	1	4	5	28	19	57	169	309	729	5,424
		蓄積	1,212,036		63		152	1,380	1,295	5,722	21,396	42,228	106,918	1,032,882
	カラマツ	面積	64,876	404	281	4	15	103	425	1,135	2,355	3,636	6,351	50,167
		蓄積	13,200,160	419		29	1,095	9,466	50,167	166,657	382,849	624,970	1,164,609	10,799,899
樹	その他針葉樹	面積	97,393	1	26	21	26	78	252	142	293	392	588	95,574
		蓄積	17,683,718	1	3,823	16	1,627	2,930	14,821	10,535	26,295	40,150	76,725	17,506,795
	小計	面積	223,778	649	491	580	1,073	1,534	2,656	3,895	5,730	6,633	10,780	189,757
		蓄積	46,248,488	5,231	9,277	13,992	52,211	101,896	242,102	476,615	905,306	1,126,111	2,014,811	41,300,936
広葉樹	ブナ	面積	21,612		3	40	71	223	294	137	319	79	107	20,339
		蓄積	3,345,379			300		5,708	10,099	6,502	18,195	5,420	6,745	3,292,410
	その他広葉樹	面積	75,314	22	122	242	211	720	617	466	938	428	1,087	70,460
		蓄積	12,948,138	1	14,145	58	3,043	19,893	29,007	34,066	78,750	58,603	191,352	12,519,220
	小計	面積	96,927	22	125	282	282	943	911	603	1,257	508	1,194	90,799
		蓄積	16,293,517	1	14,145	358	3,043	25,601	39,106	40,568	96,945	64,023	198,097	15,811,630
合計		面積	320,705	670	617	863	1,355	2,477	3,567	4,498	6,987	7,141	11,974	280,556
		蓄積	62,542,005	5,232	23,422	14,350	55,254	127,497	281,208	517,183	1,002,251	1,190,134	2,212,908	57,112,566