1：25,000 地形図　NJ-53-6-3-4
はた　（高山３号-４）

波　田

信濃小倉

この地図は国土地理院長の承認を得て、国院発行の2万5千分1地形図及び2万5千分1旧版地図を複製したものである。（承認番号 平16関複、 第525号）

5437-26

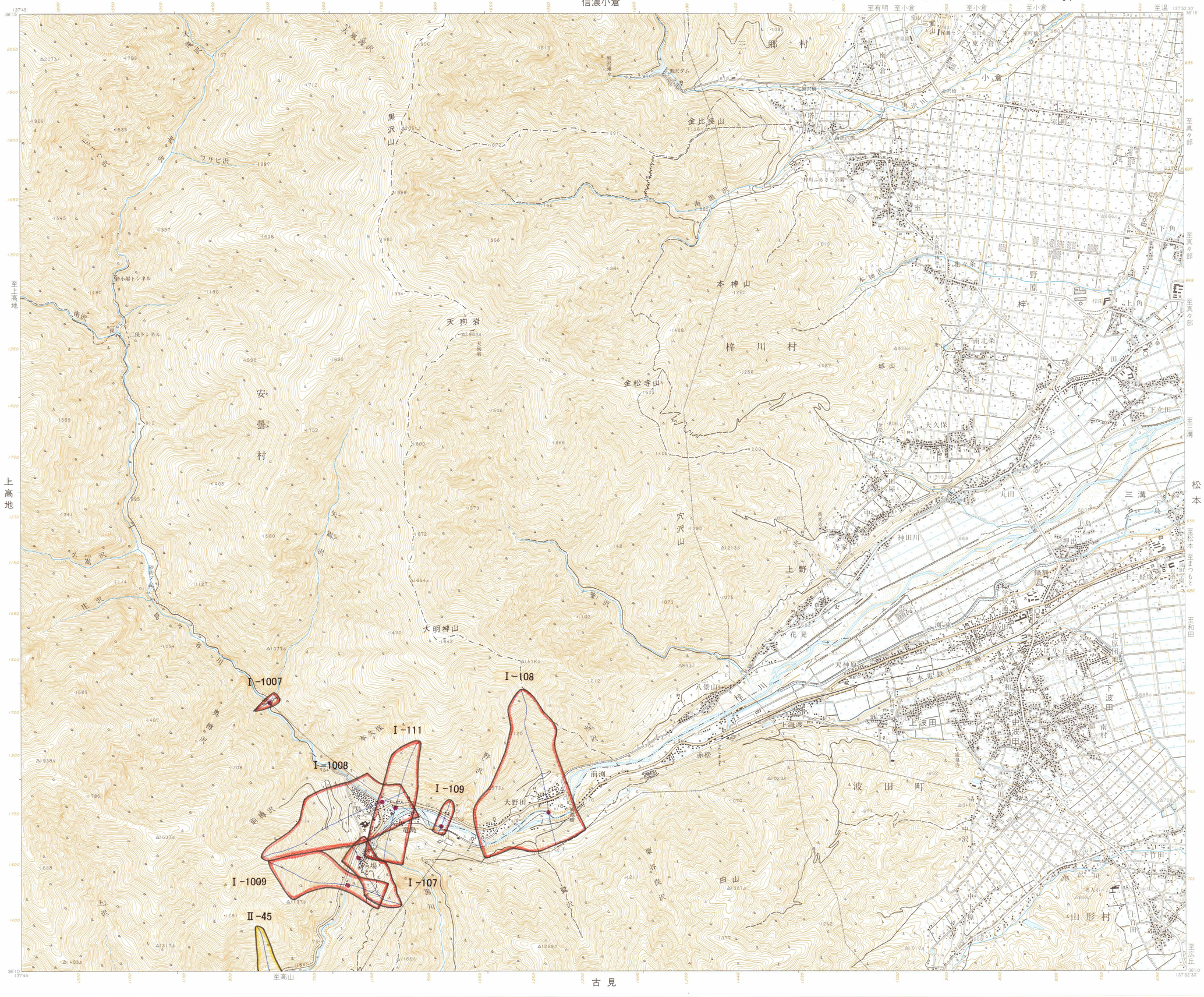

凡　例

雪崩危険箇所（Ⅰ）

Ⅰ－○○：箇所の種類と番号

主たる雪崩経路

基準点

雪崩危険箇所（Ⅱ）

Ⅱ－○○：箇所の種類と番号

主たる雪崩経路

基準点

過去の雪崩発生経路

地域防災計画に位置づけられる避難場所、避難経路等

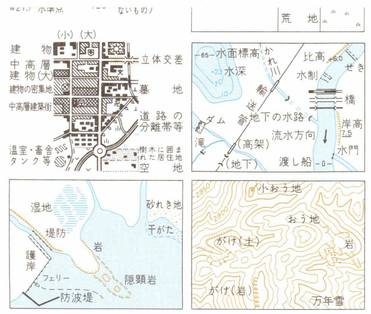

1. 投影はユニバーサル横メルカトル図法、座標帯は第53帯、中央子午線は東経135°
2. 右上の数字は地域メッシュコード
3. 図郭に付した短線は黒が経緯度差1分ごとの目盛、青（経緯度目盛と重複する場合は黒）が基準地域メッシュの目盛
4. 高さの基準は東京湾の平均海面、等高線の間隔は10メートル
5. 磁針方位は西偏約7°0′
6. 図式は昭和61年1：25,000地形図図式

行政区画

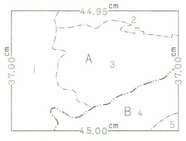

索引図

穂高岳	信濃小倉	豊科
上高地		松本
梓湖	古見	塩尻

長野県

A. 南安曇郡　1. 安曇村　2. 三郷村　3. 梓川村
B. 東筑摩郡　4. 波田町　5. 山形村

明治43年測量
昭和49年改測
平成4年修正測量
1. 使用した空中写真は平成3年10月撮影
2. 現地調査は平成4年8月実施

82

1：25,000　波　田

500m　0　500　1000　1500

著作権所有兼発行者　国土地理院　許可なく複製を禁ずる
平成5年10月1日発行（3色刷）　4刷