

旧

新

(2) 告示文案(土砂災害警戒区域の場合)

(案)

長野県告示第 号

土砂災害警戒区域等における土砂災害防止対策の推進に関する法律(平成12年法律第57号)第7条第1項の規定により、土砂災害の発生原因が〇〇〇である土砂災害警戒区域を次のとおり指定します。

令和 年 月 日

長野県知事 〇 〇 〇 〇

1 土砂災害警戒区域の名称

〇〇〇、〇〇〇、・・・〇〇〇及び〇〇〇

2 指定の区域

〇〇〇市(〇〇〇郡〇〇〇町(村))のうち別図に示す区域(別図は省略し、長野県建設部砂防課及び長野県〇〇〇事務所に備え置いて縦覧に供します。)

砂 防 課

旧

新

(2) 告示文案(土砂災害特別警戒区域の場合)

(案)

長野県告示第 号

土砂災害警戒区域等における土砂災害防止対策の推進に関する法律(平成12年法律第57号)第9条第1項の規定により、土砂災害の発生原因が〇〇〇である土砂災害特別警戒区域を次のとおり指定します。

令和 年 月 日

長野県知事 〇 〇 〇 〇

1 土砂災害特別警戒区域の名称

〇〇〇、〇〇〇、……〇〇〇及び〇〇〇

2 指定の区域

〇〇〇市(〇〇〇郡〇〇〇町(村))のうち別図に示す区域(別図は省略し、長野県建設部砂防課及び長野県〇〇〇事務所に備え置いて縦覧に供します。)

3 土砂災害警戒区域等における土砂災害防止対策の推進に関する法律施行令(平成13年政令第84号)第4条に規定する衝撃に関する事項

別図に記載するのとおり

砂 防 課

旧

新

(3) 市町村長の意見書（例）

(文書番号)
令和 年 月 日

長野県〇〇建設事務所
所長 〇〇 〇〇 様

市町村長 〇 〇 〇 〇

基礎調査の結果通知並びに土砂災害警戒区域及び土砂災害特別警戒区域の
(一部)解除についての意見書

令和 年 月 日付け(文書番号)にて意見照会のありました件について、下記のと
おり回答します。

記

(問合せ先)
担 当 〇〇課〇〇係 〇〇、△△
電 話 △△△-△△△-△△△△ 内線△△△△
電子メール ×××××@××××

旧

新

(4) 概要書(例)

(土名表)

概要書
(管轄区域及び特別管轄区域の面積及び人口数等一覧表)

件別村名：飯盛町

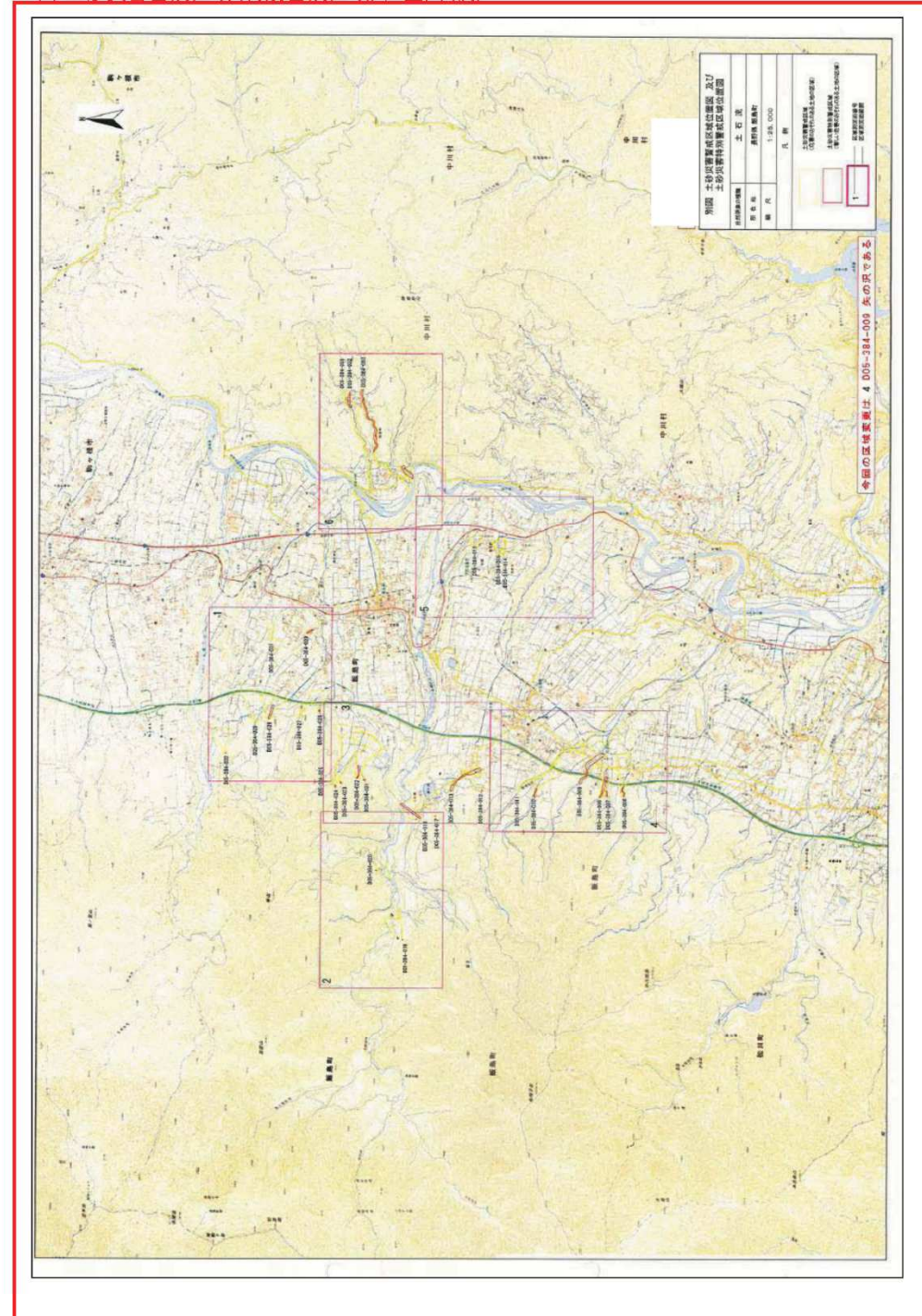
No.	件別村名	面積 (㎡)	人口 (人)	管轄区域		特別管轄区域		面積 (㎡)	人口 (人)	面積 (㎡)	人口 (人)	面積 (㎡)	人口 (人)	面積 (㎡)	人口 (人)
				面積 (㎡)	人口 (人)	面積 (㎡)	人口 (人)								
1	28411001	1,000,000.00	1,000	1,000,000.00	1,000										
2	28411002	1,000,000.00	1,000	1,000,000.00	1,000										
3	28411003	1,000,000.00	1,000	1,000,000.00	1,000										
4	28411004	1,000,000.00	1,000	1,000,000.00	1,000										
5	28411005	1,000,000.00	1,000	1,000,000.00	1,000										
6	28411006	1,000,000.00	1,000	1,000,000.00	1,000										
7	28411007	1,000,000.00	1,000	1,000,000.00	1,000										
8	28411008	1,000,000.00	1,000	1,000,000.00	1,000										
9	28411009	1,000,000.00	1,000	1,000,000.00	1,000										
10	28411010	1,000,000.00	1,000	1,000,000.00	1,000										
11	28411011	1,000,000.00	1,000	1,000,000.00	1,000										
12	28411012	1,000,000.00	1,000	1,000,000.00	1,000										
13	28411013	1,000,000.00	1,000	1,000,000.00	1,000										
14	28411014	1,000,000.00	1,000	1,000,000.00	1,000										
15	28411015	1,000,000.00	1,000	1,000,000.00	1,000										
16	28411016	1,000,000.00	1,000	1,000,000.00	1,000										
17	28411017	1,000,000.00	1,000	1,000,000.00	1,000										
18	28411018	1,000,000.00	1,000	1,000,000.00	1,000										
19	28411019	1,000,000.00	1,000	1,000,000.00	1,000										
20	28411020	1,000,000.00	1,000	1,000,000.00	1,000										
21	28411021	1,000,000.00	1,000	1,000,000.00	1,000										
22	28411022	1,000,000.00	1,000	1,000,000.00	1,000										
23	28411023	1,000,000.00	1,000	1,000,000.00	1,000										
24	28411024	1,000,000.00	1,000	1,000,000.00	1,000										
25	28411025	1,000,000.00	1,000	1,000,000.00	1,000										
26	28411026	1,000,000.00	1,000	1,000,000.00	1,000										
27	28411027	1,000,000.00	1,000	1,000,000.00	1,000										
28	28411028	1,000,000.00	1,000	1,000,000.00	1,000										
29	28411029	1,000,000.00	1,000	1,000,000.00	1,000										
30	28411030	1,000,000.00	1,000	1,000,000.00	1,000										
31	28411031	1,000,000.00	1,000	1,000,000.00	1,000										
32	28411032	1,000,000.00	1,000	1,000,000.00	1,000										
合計															

※ 人口数等は住民基本台帳データに基づき算出された数値である。人口数等は、住民基本台帳データに基づき算出された数値である。

旧

新


(5) 土砂災害警戒区域(特別警戒区域)位置図(例)



旧

新

(6) 土砂災害警戒区域(特別警戒区域)区域图(例)



旧

新

2. 土砂災害警戒区域の全部解除及び一部解除の場合の告示図書様式
(1) 告示依頼文

(様式第5号)

〇〇建第〇号
令和〇年(〇〇〇〇年)〇月〇日

建設部長 様

〇〇建設事務所長

土砂災害特別警戒区域の解除について

土砂災害警戒区域等における土砂災害防止対策の推進に関する法律(平成12年法律第57号。以下「法」という。)第9条第1項に規定する土砂災害特別警戒区域の指定の解除が必要であるため、下記のとおり提出します。

記

- 1 市町村名
〇〇〇〇〇
- 2 区域の名称
〇〇〇〇〇
- 3 指定年月日及び告示番号
平成〇年〇月〇日 長野県告示第〇〇〇号
- 4 解除の種類
〇〇〇〇〇
- 5 解除の理由
〇〇〇〇〇
- 6 送付する図書
(1) 告示文案
(2) 市町村長の意見書
(3) 概要書
(4) 土砂災害警戒区域(特別警戒区域)位置図
(5) 土砂災害警戒区域(特別警戒区域)区域図
(6) 既指定の県報の写し

〇〇事務所〇〇課〇〇係
〇〇〇(〇〇)、〇〇〇(担当)
電話: 〇〇〇
E-mail: 〇〇〇

旧

新

(2) 告示文案(土砂災害警戒区域の解除場合)

(案)

長野県告示第 号

土砂災害警戒区域等における土砂災害防止対策の推進に関する法律(平成12年法律第57号)第7条第1項の規定により指定した、土砂災害の発生原因が〇〇〇である次の土砂災害警戒区域の指定を解除します。

令和 年 月 日

長野県知事 〇 〇 〇 〇

1 土砂災害警戒区域の名称

〇〇〇、〇〇〇、・・・〇〇〇及び〇〇〇

2 指定の区域

〇〇〇市(〇〇〇郡〇〇〇町(村))のうち別図に示す区域(別図は省略し、長野県建設部砂防課及び長野県〇〇〇事務所に備え置いて縦覧に供します。)

砂 防 課

旧

新

(2) 告示文案(土砂災害特別警戒区域の全解除の場合)

(案)

長野県告示第 号

土砂災害警戒区域等における土砂災害防止対策の推進に関する法律(平成12年法律第57号)第9条第8項の規定により、土砂災害の発生原因が〇〇〇である次の土砂災害特別警戒区域の指定を解除します。

令和 年 月 日

長野県知事 〇 〇 〇 〇

1 土砂災害特別警戒区域の名称

〇〇〇、〇〇〇、・・・〇〇〇及び〇〇〇

2 指定の区域

〇〇〇市(〇〇〇郡〇〇〇町(村))のうち別図に示す区域(別図は省略し、長野県建設部砂防課及び長野県〇〇〇事務所に備え置いて縦覧に供します。)

砂 防 課

旧

新

(2) 告示文案(土砂災害特別警戒区域の一部解除の場合)

(案)

長野県告示第 号

土砂災害警戒区域等における土砂災害防止対策の推進に関する法律(平成12年法律第57号)第9条第8項の規定により、土砂災害の発生原因が〇〇〇である次の土砂災害特別警戒区域の一部について指定を解除します。

令和 年 月 日

長野県知事 〇 〇 〇 〇

- 1 一部について指定を解除する区域の名称
〇〇〇、〇〇〇、・・・〇〇〇及び〇〇〇
- 2 一部について指定を解除する区域
〇〇〇市(〇〇〇郡〇〇〇町(村))のうち別図に示す区域(別図は省略し、長野県建設部砂防課及び長野県〇〇〇事務所に備え置いて縦覧に供します。)

砂 防 課

旧

新

(3) 市町村長の意見書（例）

（文書番号）
令和 年 月 日

長野県〇〇建設事務所
所長 〇〇 〇〇 様

市町村長 〇 〇 〇 〇

基礎調査の結果通知並びに土砂災害警戒区域及び土砂災害特別警戒区域の
（一部）解除についての意見書

令和 年 月 日付け（文書番号）にて意見照会のありました件について、下記のと
おり回答します。

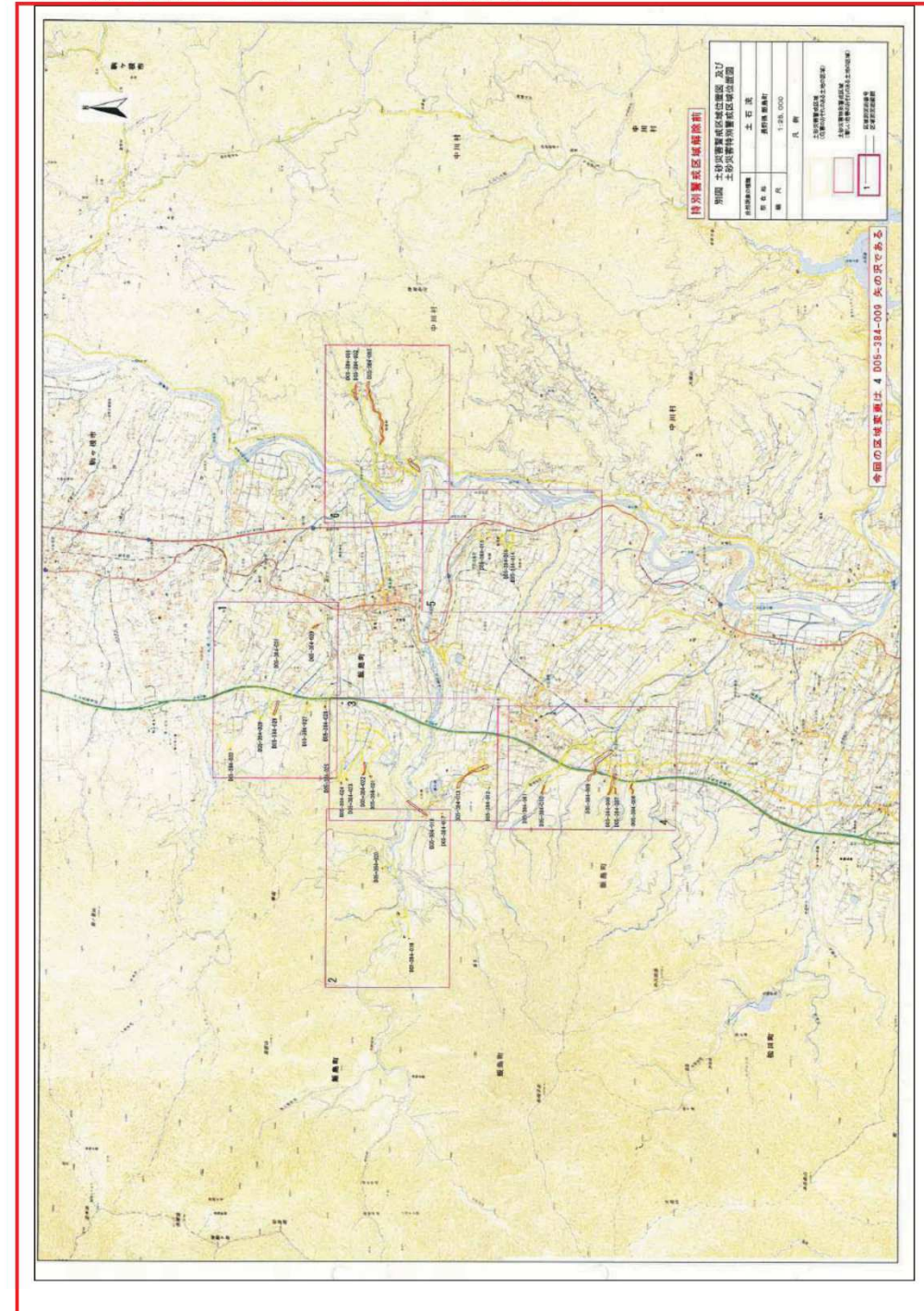
記

（問合せ先）
担 当 〇〇課〇〇係 〇〇、△△
電 話 △△△-△△△-△△△△ 内線△△△△
電子メール ××××@××××

旧

新


(5) 土砂災害警戒区域(特別警戒区域)位置図(解除前)(例)



旧

新

(6) 土砂災害警戒区域(特別警戒区域)区域図(解除前)(例)



(7) 概要書(解除後)(例)

(五五項)

概要書
(警戒区域及び特別警戒区域の面積及び人家戸数等一覧表)

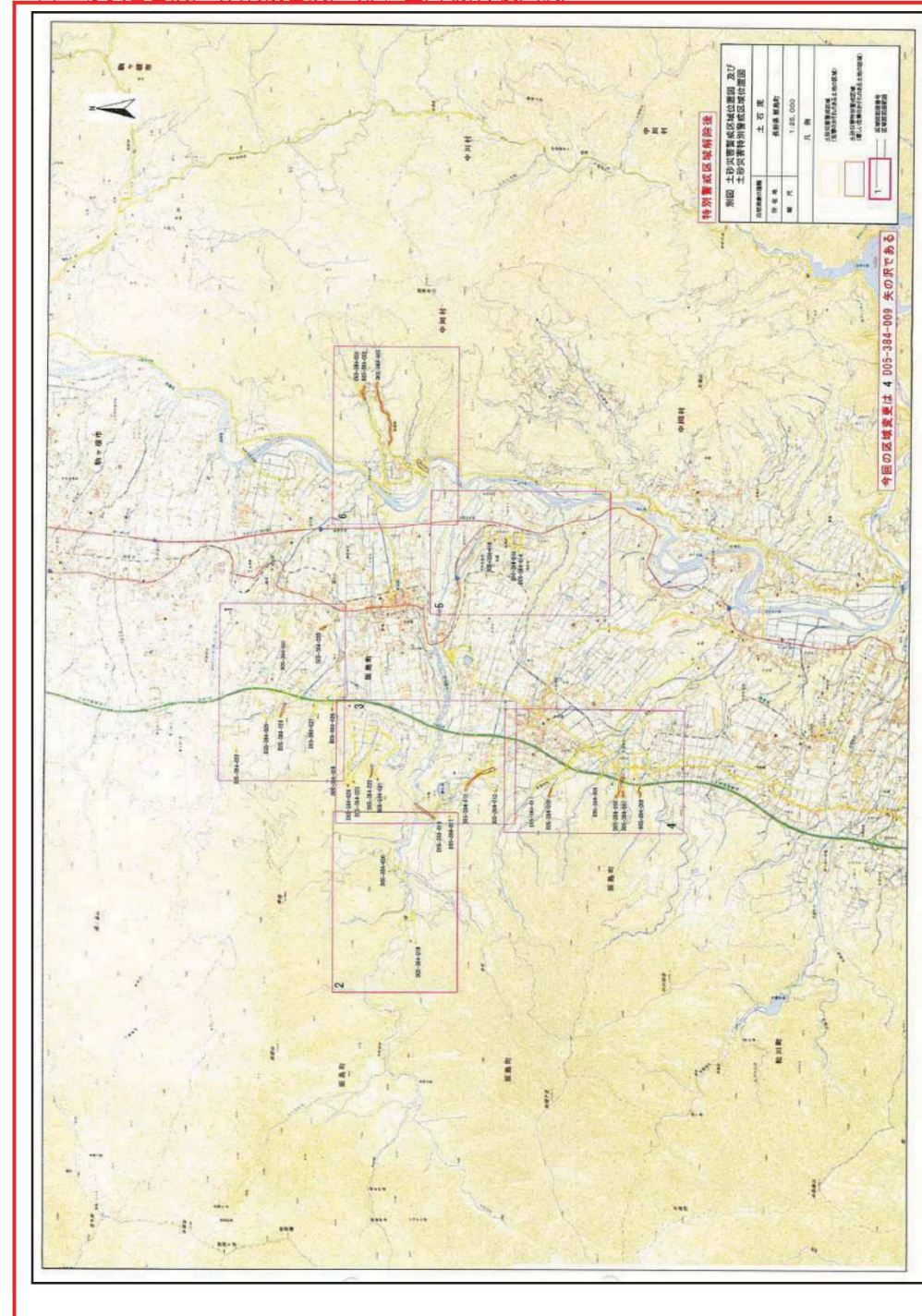
市町村名・箇所名	市町村番号	区域の名称	面積(㎡)		戸数	人口(人)	人口密度(人/㎡)	備考	解除後
			警戒区域	特別警戒区域					
1	38411001	北谷1	0	0	0	0	0	0	6/9/2012.12.28
2	38411002	北谷2	0	0	0	0	0	0	6/9/2012.12.28
3	38411003	北谷3	0	0	0	0	0	0	6/9/2012.12.28
4	38411004	北谷4	0	0	0	0	0	0	6/9/2012.12.28
5	38411005	北谷5	0	0	0	0	0	0	6/9/2012.12.28
6	38411006	北谷6	0	0	0	0	0	0	6/9/2012.12.28
7	38411007	北谷7	0	0	0	0	0	0	6/9/2012.12.28
8	38411008	北谷8	0	0	0	0	0	0	6/9/2012.12.28
9	38411009	北谷9	0	0	0	0	0	0	6/9/2012.12.28
10	38411010	北谷10	0	0	0	0	0	0	6/9/2012.12.28
11	38411011	北谷11	0	0	0	0	0	0	6/9/2012.12.28
12	38411012	北谷12	0	0	0	0	0	0	6/9/2012.12.28
13	38411013	北谷13	0	0	0	0	0	0	6/9/2012.12.28
14	38411014	北谷14	0	0	0	0	0	0	6/9/2012.12.28
15	38411015	北谷15	0	0	0	0	0	0	6/9/2012.12.28
16	38411016	北谷16	0	0	0	0	0	0	6/9/2012.12.28
17	38411017	北谷17	0	0	0	0	0	0	6/9/2012.12.28
18	38411018	北谷18	0	0	0	0	0	0	6/9/2012.12.28
19	38411019	北谷19	0	0	0	0	0	0	6/9/2012.12.28
20	38411020	北谷20	0	0	0	0	0	0	6/9/2012.12.28
21	38411021	北谷21	0	0	0	0	0	0	6/9/2012.12.28
22	38411022	北谷22	0	0	0	0	0	0	6/9/2012.12.28
23	38411023	北谷23	0	0	0	0	0	0	6/9/2012.12.28
24	38411024	北谷24	0	0	0	0	0	0	6/9/2012.12.28
25	38411025	北谷25	0	0	0	0	0	0	6/9/2012.12.28
26	38411026	北谷26	0	0	0	0	0	0	6/9/2012.12.28
27	38411027	北谷27	0	0	0	0	0	0	6/9/2012.12.28
28	38411028	北谷28	0	0	0	0	0	0	6/9/2012.12.28
29	38411029	北谷29	0	0	0	0	0	0	6/9/2012.12.28
30	38411030	北谷30	0	0	0	0	0	0	6/9/2012.12.28
31	38411031	北谷31	0	0	0	0	0	0	6/9/2012.12.28
32	38411032	北谷32	0	0	0	0	0	0	6/9/2012.12.28
合計			0	0	0	0	0	0	

※ 人家戸数及び人口は、平成25年10月1日現在の調査結果に基づき算出されたものである。
※ 解除後は、一部で入力されていない箇所がある。

旧

新


(8) 土砂災害警戒区域(特別警戒区域)位置図(解除後)(例)



旧

新

(9) 土砂災害警戒区域(特別警戒区域)区域图(解除後)(例)



(10) 既指定の県報の写し(例)

平成17年(2005年)12月26日(月) 長野県報 第1723号 21

長野県告示第541号
 平成18年1月1日から下伊那郡浪合村を廃し、その区域を同郡阿智村に編入することに伴い、次のとおり同村の人口を告示します。
 平成17年12月26日
 長野県知事 田中康夫
 下伊那郡阿智村 6,976人
 情報政策課統計室

長野県告示第542号
 平成18年1月1日から北安曇郡八坂村及び同郡美麻村を廃し、その区域を大町市に編入することに伴い、次のとおり大町市及び北安曇郡の人口を告示します。
 平成17年12月26日
 長野県知事 田中康夫
 大町市 33,550人
 北安曇郡 34,127人
 情報政策課統計室

長野県告示第543号
 昭和46年長野県告示第187号(農地法第6条第1項第2号の規定による面積を指定)の一部を次のように改正し、平成18年1月1日から施行します。
 平成17年12月26日
 長野県知事 田中康夫
 別記中「阿智村 設合村」を「阿智村」に、「八坂村 美麻村 白馬村」を「白馬村」に、「及び旧平村」を「旧平村、旧八坂村、旧広津村及び旧美麻村」に改める。
 農政課

長野県告示第544号
 昭和50年長野県告示第456号(農地法第3条第2項第5号の規定による別段の面積)の一部を次のように改正し、平成18年1月1日から施行します。
 平成17年12月26日
 長野県知事 田中康夫
 別記2中「千曲市 千曲市のうち旧稲荷山町の地域」を「大町市 大町市のうち旧八坂村の地域」に、「千曲市 千曲市のうち旧稲荷山町の地域」に、「浪合村」を「阿智村のうち旧浪合村の地域」に、
 「東筑摩郡 生坂村のうち旧広津村の地域」を「北安曇郡 八坂村のうち旧八坂村の地域」に、
 「東筑摩郡 生坂村のうち旧広津村の地域」に改める。
 別記3中「旧大町」を「旧大町、旧広津村及び旧美麻村」に、
 「北安曇郡 八坂村のうち旧広津村の地域」を「美麻村 美麻村」に、
 「埴科郡 坂城町」を「埴科郡 坂城町」に改める。

長野県告示第545号
 土砂災害警戒区域等における土砂災害防止対策の推進に関する法律(平成12年法律第57号)第8条第1項の規定により、土砂災害の発生原因が土石流である土砂災害特別警戒区域を次のとおり指定します。
 平成17年12月26日
 長野県知事 田中康夫
 1 土砂災害特別警戒区域の名称
 北の沢2、芦ヶ沢2、宮の沢、高連入沢1、高連入沢2、矢の沢、竹の沢、細窪日向沢大沢沢、ヒノキダ、姥沢、水無川、小胡橋沢、雨沢川及び鶴ノ尾沢
 2 指定の区域
 上伊那郡飯島町のうち別図に示す区域(別図は省略し、長野県土木部砂防課及び長野県伊那建設事務所に備え置いて閲覧に供します。)
 3 土砂災害警戒区域等における土砂災害防止対策の推進に関する法律施行令(平成13年政令第84号)第4条に規定する衝撃に関する事項
 別図に記載するとおり
 砂防課

長野県告示第546号
 土砂災害警戒区域等における土砂災害防止対策の推進に関する法律(平成12年法律第57号)第8条第1項の規定により、土砂災害の発生原因が土石流である土砂災害特別警戒区域を次のとおり指定します。
 平成17年12月26日
 長野県知事 田中康夫
 1 土砂災害特別警戒区域の名称
 間登男沢、ザッコ沢、曾倉沢、曾倉沢東、旭ヶ丘東、古川寺沢、芦ノ池西、栗野南1、栗野南2、光輪寺南1、上組、内山沢1、内山沢西2、内山沢2、内山沢池ノ入、本郷東、本郷西、宮沢、宮沢西、西沢、西沢西、大塚沢、小尾沢、御馬越沢東2、御馬越沢、御馬越沢北1及び御馬越沢北2
 2 指定の区域
 東筑摩郡朝日村のうち別図に示す区域(別図は省略し、長野県土木部砂防課及び長野県松本建設事務所に備え置いて閲覧に供します。)
 3 土砂災害警戒区域等における土砂災害防止対策の推進に関する法律施行令(平成13年政令第84号)第4条に規定する衝撃に関する事項
 別図に記載するとおり
 砂防課

旧

新

【資料-5 概略様式】

概略様式 1-1 机上調査整理様式

概略様式 1-2 机上調査個別整理様式

概略様式 3-1 災害発生箇所整理様式

概略様式 3-2 災害発生箇所個別整理様式

概略様式 4-1 施設整備箇所整理様式

概略様式 4-2 施設整備箇所個別整理様式

概略様式 5-1 現地調査箇所整理様式

概略様式 5-2 現地調査箇所個別整理様式

旧

新

概略様式 1-2 机上調査個別整理様式

概略様式1-2(机上調査抽出箇所整理様式)

現地調査が必要と抽出した箇所のみ作成する



既存区域図



新規航空写真の状況

	警戒区域箇所番号	市町村名	
	箇所名		
	抽出の理由		


旧

新

概略様式 3-2 災害発生箇所個別整理様式

概略様式3-2(災害発生箇所個別整理様式)

全箇所について作成する



既存区域図



新規航空写真の状況

	箇所名	〇〇	市町村名	〇〇市


旧

新

概略様式 4-2 施設整備箇所個別整理様式

概略様式4-2(施設整備箇所個別整理様式)

各施設ごとに記入する



施設写真添付

- ・健全度に対するコメントを記入する。
- ・前回調査との目視での比較を行う。
- ・土砂災害特別警戒区域の一部または全部解除を行うに値する施設であるか判断する。

健全度に対するコメント

区域箇所番号	K20311014	所在地	〇〇市〇〇
施設名	〇〇		
健全度判定	A	調査年月日	平成〇年〇月〇日

