

# 交通安全事業 一般国道141号 佐久穂町 高野町

## 事業の目的及び整備効果

- ・ 国道141号は、山梨県と南佐久地域及び佐久地域とを結ぶ幹線道路です。
- ・ 当交差点は、中部横断自動車道佐久町IC（仮称）へのアクセスとなる町道との交差点ですが、佐久方面から町道への右折レーンが設置されていないため、右折車両が交差点内で止まることによる後続車の追突事故等が発生している状況でした。
- ・ 当事業により、交差点改良及び歩道の整備を行い、安全で円滑な交通の確保と歩行者の安全な通行の確保が図られました。



## 事業の概要

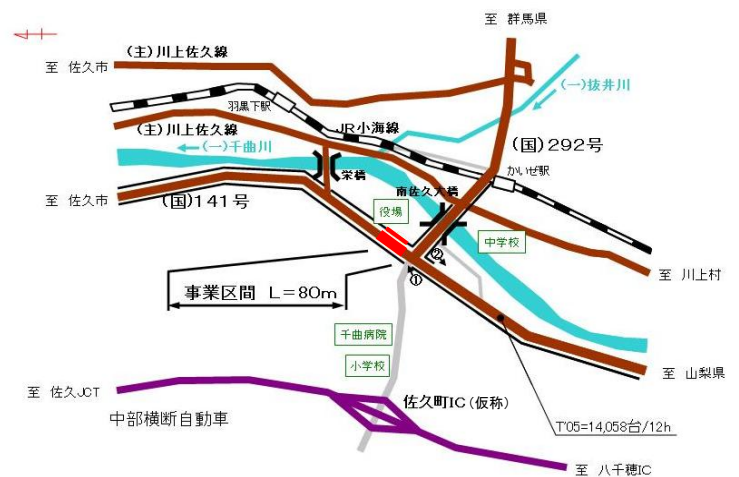
- 事業名 地域活力基盤創造交付金（交通安全）
- 路線名 国道141号
- 箇所名 佐久穂町 高野町
- 延長 L=80m
- 幅員 車道10.0m 歩道2.5m 全幅12.5m
- 事業費 約9千3百万円
- 着工 平成21年度

## 地元の方の声

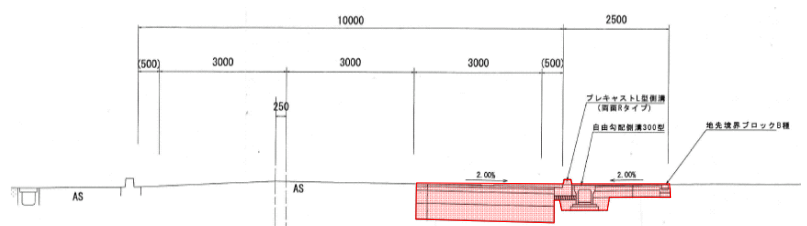
高野町柳翠区長

『今までの道路は交通量が多い交差点なのに右折レーンがなく、渋滞が多発しておりましたし、子供も歩道がなく通学するのにとても危険な道路でした。右折レーンと歩道の整備により渋滞の解消とともに安全な道路となり、地区の皆安心していきます。』

## 平面図



## 標準横断面図



## 事業の目的及び整備効果

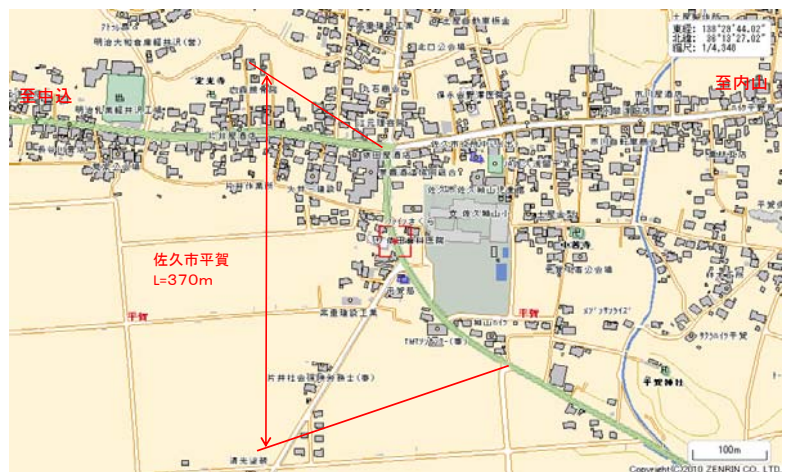
- ・ (一) 三分中込線は、佐久市臼田三分を起点とし、国道254号及び佐久市中心市街地に通じる主要な道路です。
- ・ 沿道には佐久市立佐久城山小学校、郵便局があり交通量が多いにもかかわらず、歩道がないため危険な状態となっていました。
- ・ 新たに歩道を整備することにより、安全で円滑な交通の確保と歩行者の安全な通行が図られました。



### 事業の概要

- 事業名 地域活力基盤創造交付金（交通安全）
- 路線名 (一) 三分中込線
- 箇所名 佐久市 平賀
- 延長 L=370m
- 幅員 車道7.5m 片側歩道2.5m 全幅10.0m
- 事業費 約3億2千万円
- 着工 平成16年度

### 平面図



### 地元の方の声

平賀区長会長

『今までの道路は非常に狭く、大型車通行も多く、子供たちが学校まで通学するのにとても危険な道路でしたが、歩道の整備により安全な道路となり、地区の皆安心していきます。』

### 標準横断面図

