





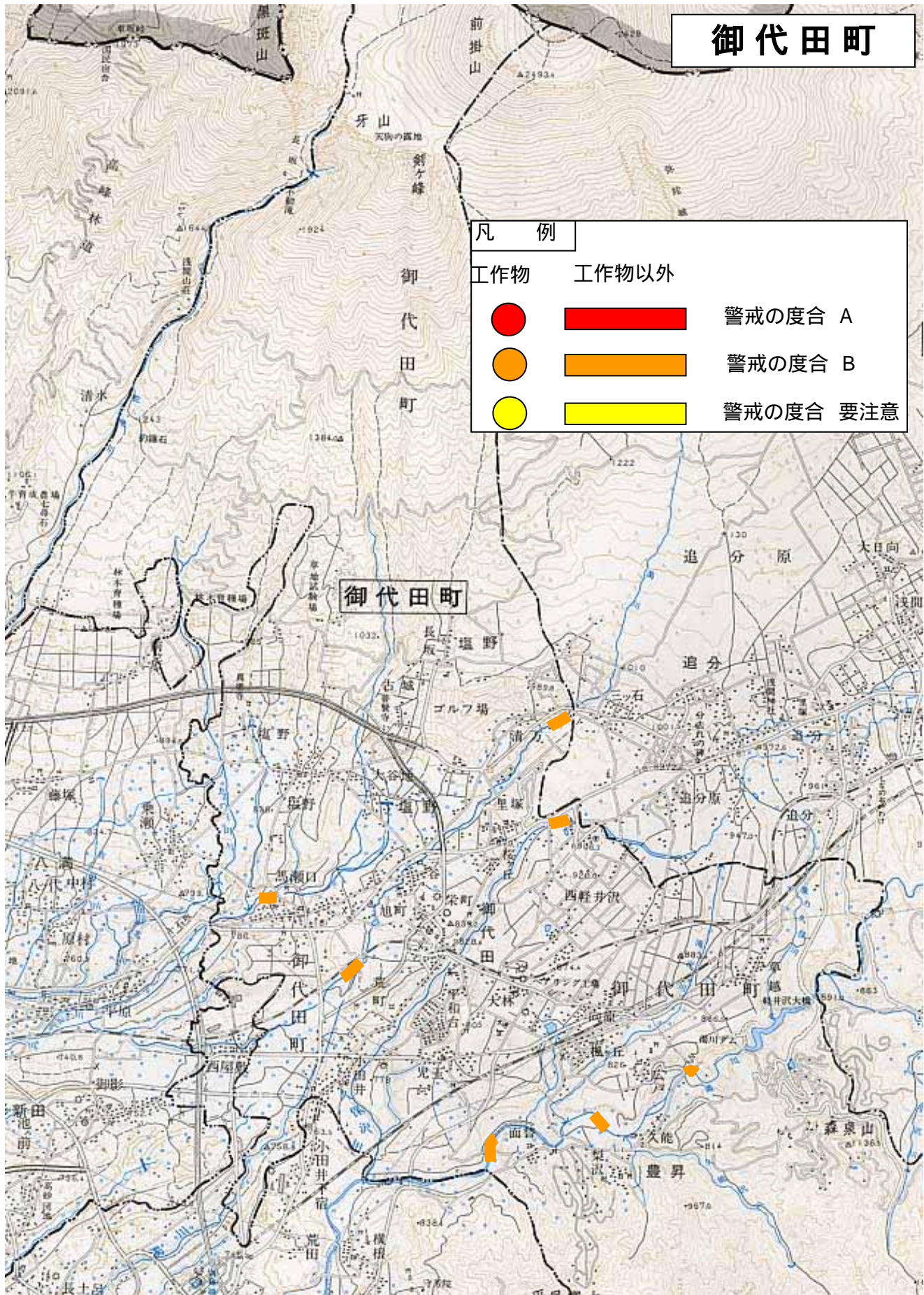


# 御代田町

## 凡 例

工作物	工作物以外	
		警戒の度合 A
		警戒の度合 B
		警戒の度合 要注意

## 御代田町



この地図は、国土地理院長の承認を得て、同院発行の5万分の1地形図及び数値地図25000(地図画像)を複製したものである。(承認番号 平16総複、第345号)