

事業番号	10 01 02	事業改善シート (令和3年度実施事業分)		<input type="checkbox"/> 当初要求	<input type="checkbox"/> 当初予算案	<input type="checkbox"/> 補正予算案	<input checked="" type="checkbox"/> 点検
事業名	地域森林計画編成事業	部局	林務部	課・室	森林政策課		
		実施期間	S26 ~	E-mail	rinsei@pref.nagano.lg.jp		
総合5か年計画(しあわせ信州創造プラン2.0)							
8つの重点目標	①付加価値を高め、経済成長を実現						
総合的に展開する重点政策	2-4 収益性と創造性の高い農林業の推進 6-1 個性豊かな地域づくりの推進						

1 事業の概要



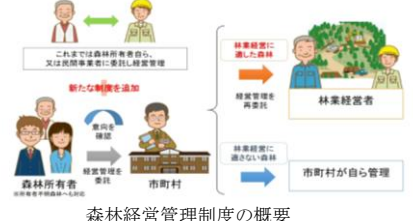
事業の現状・ 目指す姿 (予算編成時) 及び実施内容	<b>【現状】</b> ○ 地域森林計画は、森林法第5条に基づき県内5つの森林計画区(伊那谷、千曲川上流、千曲川下流、中部山岳、木曽谷)ごとに県が5年ごとに10年を1期とし策定する計画である。策定した計画に基づき、森林整備や保全が行われている。 ○ 森林整備を実施するための森林経営計画の作成や森林境界の明確化には、森林所有者の特定、森林施業の計画立案、森林所有者の承諾等が必要であり、時間と労力を要するため支援が必要である。
	<b>【目指す姿】</b> ○ 地域森林計画は、地域特性を考慮し、伐採及び保育など森林の取扱いを定め、持続的な森林の管理・経営を推進するための計画である。市町村がこの計画を規範とし市町村森林整備計画を立て実行することで、森林の公益的機能を高度発揮させ、積極的な木材利用を図り林業を活性化させる。 ○ 森林経営計画の作成や森林境界の明確化等の活動に対して支援を行い、持続的な森林経営や森林保全及び計画的な間伐実施を推進する。
	<b>【実施内容】</b> ○ 地域森林計画編成調査、森林経営計画の作成支援、森林GISシステムの保守・運用 など

指標の状況及び目標値 [ ^ : 改善、\ : 悪化、→ : 変化なし、— : 数値なし ]									
No	成果指標	単位	R1年度	R2年度	推移	R3年度	推移	R3年度目標値	達成状況
1	地域森林計画の樹立及び変更	地域	樹立1 変更3	樹立1 変更3	→	樹立1 変更4	↑	樹立1 変更4 <small>変更・必要地域</small>	達成
2	森林経営計画の作成促進 森林経営計画作成面積 (H30からの累積)	ha	2,101	2,287	↑	2,438	↑	2,504	未達成
3									
4									
5									

事業コスト	区分(単位:千円)	R1年度	R2年度	R3年度
	前年度繰越額	0	0	0
	当初予算額	72,321	74,218	63,140
	補正予算額	0	13,432	0
	合計(A)	72,321	87,650	63,140
	うち一般財源	34,832	33,834	36,268
	決算額(B)	71,631	83,844	58,757
職員数(人)	4.7	4.8	4.7	

成果指標及び目標値の設定理由	1. 森林法に定められた事項であるため、樹立が必要な地域数を設定した。 2. 施業の集約化による計画的な森林整備を推進するため、市町村からの要望に基づく森林経営計画の策定区域を単年度の目標値として設定した。
達成状況の分析	1. 森林法に基づき、県内1森林計画区の計画樹立及び4森林計画区の変更計画を行った。 2. 森林経営計画の作成は、森林所有者の特定や説明等に多くの時間と労力を要し、森林所有者の同意取得が進まないことから目標値の達成に至っていない。

主な取組	<p>✓ <b>地域の特性に応じた森林整備の目標</b></p> <ul style="list-style-type: none"> <li>木曽谷地域森林計画の樹立</li> <li>森林審議会委員による現地検討会の実施と森林審議会の開催</li> </ul>	 <p>森林審議会の開催状況</p>	 <p>森林境界測定の状況</p>
	<p>✓ <b>森林整備に対する意欲向上につなげる地域活動</b></p> <ul style="list-style-type: none"> <li>森林整備地域活動支援交付金による森林境界確認や測量等の支援</li> <li>森林経営計画作成の支援や間伐実施に係る所有者からの同意取得等</li> </ul>	 <p>森林経営管理制度の概要</p>	
	<p>✓ <b>手入れの行き届いていない森林の管理</b></p> <ul style="list-style-type: none"> <li>森林経営管理制度に係る市町村の事務を効率化するため、林地台帳及び森林経営管理システムの操作研修用の動画作成及び配布</li> <li>測量成果を森林簿等へ反映する作業の効率化</li> </ul>		

2 今後の事業の方向性

今後、事業をどのようにしていきたいか	課題等	今後の方向性
	<ul style="list-style-type: none"> <li>地域森林計画を規範として市町村が森林整備を実施するため、市町村職員等関係者の理解と実行が必要。</li> <li>森林経営計画作成や間伐実施に係る森林所有者からの同意取得を進める必要がある。</li> </ul>	<ul style="list-style-type: none"> <li>森林簿等の森林資源情報の整備や森林GISシステムの向上を通じて市町村業務の支援を図る。</li> <li>同意取得が計画的・効率的に行えるよう、事業主体に対して森林に関する情報提供や指導を行う。</li> </ul>

事業名	地域森林計画編成事業	部局	林務部	課・室	森林政策課
-----	------------	----	-----	-----	-------

細事業 No.	細事業名	R1年度 決算	R2年度 決算	R3年度 決算
1	森林審議会	272 千円	129 千円	168 千円

No.	細事業を構成する主な取組	実施方法	令和3年度 実施内容 (実績)
1	森林審議会	直接	地域森林計画案等を審議する審議会の開催 【現地検討会1回、審議会(本会)1回】

細事業 No.	細事業名	R1年度 決算	R2年度 決算	R3年度 決算
2	地域森林計画樹立	25,138 千円	19,620 千円	18,672 千円

No.	細事業を構成する主な取組	実施方法	令和3年度 実施内容 (実績)
1	空中写真測量事業	委託	地域森林計画の樹立に必要な森林情報の取得 【伊那谷地域 2,363km <sup>2</sup> 】
2	地域森林計画編成調査	直接	空中写真等を活用した森林の異動状況等の調査 【木曾谷地域森林計画樹立】

細事業 No.	細事業名	R1年度 決算	R2年度 決算	R3年度 決算
3	森林地理情報システム運用業務	7,742 千円	7,712 千円	7,624 千円

No.	細事業を構成する主な取組	実施方法	令和3年度 実施内容 (実績)
1	森林GISシステムの運用・保守	委託	森林GISシステムの運用・保守業務の外部委託

細事業 No.	細事業名	R1年度 決算	R2年度 決算	R3年度 決算
4	森林情報基盤整備事業	23,650 千円	28,050 千円	18,109 千円

No.	細事業を構成する主な取組	実施方法	令和3年度 実施内容 (実績)
1	森林情報基盤整備事業	委託	森林GISシステムの改修等の外部委託 【研修用の動画作成及び配布 2本】

細事業 No.	細事業名	R1年度 決算	R2年度 決算	R3年度 決算
5	森林整備地域活動支援事業費	14,828 千円	28,272 千円	14,184 千円

No.	細事業を構成する主な取組	実施方法	令和3年度 実施内容 (実績)
1	森林整備地域活動支援事業	交付金	森林経営計画作成等を進めるための地域活動に対する支援 【森林経営計画作成促進 157ha】