




事業名		県営中山間総合整備事業		路河川名等		
事業毎の通番	2	市町村名	豊丘村	箇所名(ふりがな)	豊丘(とよおか)	
事業目的	平成24年度より、村内果樹園地9箇所、水田園地5箇所それぞれ「人・農地プラン」を策定している。しかし、用排水路の老朽化により漏水が著しく用水確保や維持管理に苦慮していることや、農道は狭小で農作物の運搬や安全な通行に支障が出ていることから、農業従事者の高齢化や減少が進む中、農業経営の合理化と農業施設の維持管理の軽減を行うためには、早急に農業生産基盤の整備が必要である。また、「豊丘まるごと6次産業の村づくり」構想に基づく、全村を挙げた観光農業への転換を図るためには本事業により市民農園の整備が必要であり、これら整備を一体的に行うことにより、農村集落の活性化を図る。					
7	1-3 夢に挑戦する農業	事業実施の根拠法令等	土地改良法			
関連する事業、計画等	第5次豊丘村総合振興計画「ずっとふるさと もっと とよおか」豊丘村6次産業化プロジェクト「豊丘まるごと6次産業の村づくり」第2期長野県食と農業農村振興計画、第7次土地改良長期計画					
保全対象・範囲 受益対象・範囲	受益面積 A=215.0ha					
着手年度	平成29年度	事業期間	6年間	事業費(千円)	財源内訳(千円)	
完成年度(見込み)	平成34年度	費用対効果	1.0	国庫	その他 県債 一般財源	
全体事業内容(主な工種)	用排水路工 L=1,250m、農道工 L=2,200m 防火水槽 4箇所、市民農園 2箇所			750,000	412,500 112,500 202,000 23,000	
年度事業内容(主な工種)	測量設計 1式			20,000	11,000 3,000 13,000 2,000	
事業効果	直接的効果(定量的・定性的)	作物の生産性向上、営農経費の削減、維持管理費の削減、走行経費の削減 都市農村交流の活性化				
	間接的効果(定量的・定性的)	耕作放棄地の発生防止、農業集落の定住促進				
評価の視点	必要性	○受益面積 :215ha ○地元組織の有無 :NPO法人だいち、NPO法人かあちゃんの店、営農支援センター ○6次産業化への取組 :NPO法人だいち、NPO法人かあちゃんの店 ○地域用水 :地域用水機能を有する(防火用水) ○生活道路 :生活道路機能を有しない農道			評価	A
	重要性	○関連計画等 :第2期食と農業農村振興計画、第7次土地改良長期計画、第5次豊丘村総合振興計画、豊丘村6次産業化プロジェクト ○指定地域:特定農山村、振興山村 ○人・農地プラン :見直し(平成27年10月) ○日本型直接支払制度 :多面的機能支払交付金、中山間直払い			評価	A
	効率性	○費用便益比(B/C) : 1.0 ○事業期間 :6年間(H29~H34) ○工法等の比較検討:水路断面の比較検討			評価	B
	緊急性	○耕作放棄地の解消 :長野県農業再生協議会下伊那地方「豊丘地区利用実施計画」 ○高齢化率(老年人口割合) : 30.99% ○人口減少率 : 10.65% ○用水の状況 : 施設の耐用年数超過が100%			評価	A
	計画熟度	○事業情報の共有 : 村政懇談会により幅広く事業説明 ○地域の取り組み : 積極的である。(豊丘村6次産業化プロジェクト等) ○地域の合意形成 : 村政懇談会等による合意形成 ○住民との協働 : 多面的機能直接支払交付金により住民参加による維持管理			評価	A
	部意見	用水の安定供給と農道整備による営農条件改善のための必要性が高い。 防災安全施設の整備により農村集落の環境改善を早急に行う必要があり、緊急性が高い。	行政改革課意見	農産物の流通拡大、新規就農者の確保及び雇用の創出と産業の活性化を図るための農道基盤整備であり、必要性、重要性、緊急性が認められる。	評価結果	総合評価 ○ A

事業概要説明図表																																																																																									
<p>② 農道整備(すれ違い困難な状況)</p>  <p>農作物の運搬や安全な通行が行えるよう農道整備を実施したい。</p>	<p>① 農業用水路(素掘トンネル崩落状況)</p>  <p>用水確保や維持管理の省力化が図られるよう用水路施設整備を実施したい。</p>																																																																																								
 <p>県営中山間地域総合整備事業 豊丘地区 事業計画一覧表</p> <p>農業生産基盤整備事業</p> <table border="1"> <thead> <tr> <th>番号</th> <th>箇所</th> <th>事業費</th> <th>事業内容</th> </tr> </thead> <tbody> <tr> <td>1</td> <td>堀田井</td> <td>150m</td> <td>排水路延長</td> </tr> <tr> <td>2</td> <td>農道井</td> <td>100m</td> <td>排水ポンプアップ機設置等1350</td> </tr> <tr> <td>3</td> <td>御殿大井</td> <td>1,000m</td> <td>排水路延長</td> </tr> <tr> <td>計</td> <td>3箇所</td> <td>1,250m</td> <td></td> </tr> </tbody> </table> <p>農道整備</p> <table border="1"> <thead> <tr> <th>番号</th> <th>箇所</th> <th>事業費</th> <th>事業内容</th> </tr> </thead> <tbody> <tr> <td>4</td> <td>田村原</td> <td>450m</td> <td>アスファルト舗装 W:6.0x5.0m</td> </tr> <tr> <td>5</td> <td>長沢りんご園地</td> <td>300m</td> <td>アスファルト舗装 W:6.0x5.0m</td> </tr> <tr> <td>6</td> <td>神野原</td> <td>450m</td> <td>アスファルト舗装 W:6.0x5.0m</td> </tr> <tr> <td>7</td> <td>神野原</td> <td>600m</td> <td>アスファルト舗装 W:6.0x5.0m</td> </tr> <tr> <td>8</td> <td>横倉平</td> <td>300m</td> <td>アスファルト舗装 W:5.0x4.0m</td> </tr> <tr> <td>計</td> <td>5箇所</td> <td>2,200m</td> <td></td> </tr> </tbody> </table> <p>農村生活環境基盤整備事業</p> <table border="1"> <thead> <tr> <th>番号</th> <th>箇所</th> <th>事業費</th> <th>事業内容</th> </tr> </thead> <tbody> <tr> <td>9</td> <td>堀田井</td> <td>1,000m</td> <td>防火水槽40m<sup>2</sup></td> </tr> <tr> <td>10</td> <td>神野原</td> <td>1,000m</td> <td>防火水槽40m<sup>2</sup></td> </tr> <tr> <td>11</td> <td>堀田井</td> <td>1,000m</td> <td>防火水槽40m<sup>2</sup></td> </tr> <tr> <td>12</td> <td>堀田井</td> <td>1,000m</td> <td>防火水槽40m<sup>2</sup></td> </tr> <tr> <td>計</td> <td>4箇所</td> <td>4,000m</td> <td></td> </tr> </tbody> </table> <p>市民農園等整備事業</p> <table border="1"> <thead> <tr> <th>番号</th> <th>箇所</th> <th>事業費</th> <th>事業内容</th> </tr> </thead> <tbody> <tr> <td>13</td> <td>横倉平</td> <td>4,000m<sup>2</sup></td> <td>20区画、給水施設</td> </tr> <tr> <td>14</td> <td>神野原</td> <td>3,000m<sup>2</sup></td> <td>15区画、給水施設</td> </tr> <tr> <td>計</td> <td>2箇所</td> <td>7,000m<sup>2</sup></td> <td></td> </tr> </tbody> </table> <p>凡例</p> <ul style="list-style-type: none"> <li>市町村界</li> <li>リニア中央新幹線</li> <li>国</li> <li>主要地方道・県道</li> <li>1、2線村道</li> <li>広域農道</li> <li>公共・公用施設</li> <li>農業用排水施設</li> <li>農道整備</li> <li>防火水槽</li> <li>市民農園</li> <li>受益</li> </ul>		番号	箇所	事業費	事業内容	1	堀田井	150m	排水路延長	2	農道井	100m	排水ポンプアップ機設置等1350	3	御殿大井	1,000m	排水路延長	計	3箇所	1,250m		番号	箇所	事業費	事業内容	4	田村原	450m	アスファルト舗装 W:6.0x5.0m	5	長沢りんご園地	300m	アスファルト舗装 W:6.0x5.0m	6	神野原	450m	アスファルト舗装 W:6.0x5.0m	7	神野原	600m	アスファルト舗装 W:6.0x5.0m	8	横倉平	300m	アスファルト舗装 W:5.0x4.0m	計	5箇所	2,200m		番号	箇所	事業費	事業内容	9	堀田井	1,000m	防火水槽40m <sup>2</sup>	10	神野原	1,000m	防火水槽40m <sup>2</sup>	11	堀田井	1,000m	防火水槽40m <sup>2</sup>	12	堀田井	1,000m	防火水槽40m <sup>2</sup>	計	4箇所	4,000m		番号	箇所	事業費	事業内容	13	横倉平	4,000m <sup>2</sup>	20区画、給水施設	14	神野原	3,000m <sup>2</sup>	15区画、給水施設	計	2箇所	7,000m <sup>2</sup>	
番号	箇所	事業費	事業内容																																																																																						
1	堀田井	150m	排水路延長																																																																																						
2	農道井	100m	排水ポンプアップ機設置等1350																																																																																						
3	御殿大井	1,000m	排水路延長																																																																																						
計	3箇所	1,250m																																																																																							
番号	箇所	事業費	事業内容																																																																																						
4	田村原	450m	アスファルト舗装 W:6.0x5.0m																																																																																						
5	長沢りんご園地	300m	アスファルト舗装 W:6.0x5.0m																																																																																						
6	神野原	450m	アスファルト舗装 W:6.0x5.0m																																																																																						
7	神野原	600m	アスファルト舗装 W:6.0x5.0m																																																																																						
8	横倉平	300m	アスファルト舗装 W:5.0x4.0m																																																																																						
計	5箇所	2,200m																																																																																							
番号	箇所	事業費	事業内容																																																																																						
9	堀田井	1,000m	防火水槽40m <sup>2</sup>																																																																																						
10	神野原	1,000m	防火水槽40m <sup>2</sup>																																																																																						
11	堀田井	1,000m	防火水槽40m <sup>2</sup>																																																																																						
12	堀田井	1,000m	防火水槽40m <sup>2</sup>																																																																																						
計	4箇所	4,000m																																																																																							
番号	箇所	事業費	事業内容																																																																																						
13	横倉平	4,000m <sup>2</sup>	20区画、給水施設																																																																																						
14	神野原	3,000m <sup>2</sup>	15区画、給水施設																																																																																						
計	2箇所	7,000m <sup>2</sup>																																																																																							
①事業実施に至る歴史的経緯・社会的背景	近年、農家数の減少・就農者の高齢化・後継者不足により、農用地の遊休荒廃化が進行している。このため、平成24年度から農工商が連携した6次産業化プロジェクトを立ち上げ、「豊丘まるごと6次産業の村づくり」構想の6次産業化の展開や「人・農地プラン」の着実な推進を図ってきているが、さらにこれらを推進していくため、本事業による農地の基盤整備が強く求められている。																																																																																								
②地域からの要望経緯及び地域の関わり	各地域の「人・農地プラン」の作成にあたり、地域や受益者からの要望が出されている。農道整備や用水路整備等の農業生産基盤整備にあたっては、各地域(団地)のプランに併せ、水利組合の意見等を踏まえて計画を策定しており、この全ての事業項目について、農業委員会や営農支援センター、農業協同組合等とも協議を行い、事業計画をとりまとめている。																																																																																								
③事業説明等の経緯	平成26年2月25日:区長会で概要説明 平成26年9月10日:「人・農地プラン」策定推進委員会及び区長会合同会議にて事業計画概要を説明 平成26年11月25日:議会全員協議会で中山間総合整備事業計画を説明 平成26年12月以降:村内7地区の村政懇談会や地域営農推進委員会への概要説明を実施																																																																																								
④他事業・プロジェクトとの整合、関連	第5次豊丘村総合振興計画、豊丘村6次産業化プロジェクト、第2期長野県食と農業農村振興計画、第7次土地改良長期計画に基づき、農工商が連携した6次産業化プロジェクトを立ち上げ、林原団地を拠点とした農村公園(もぎどり農園、花の観光農園、展望農家レストラン、手づくり体験工房、ファーマーズマーケット、宿泊施設等)を整備する他、中段地帯の各団地を整備し、果物のもぎとりやオーナー制度を推進して、農産物の流通拡大、新規就農者の確保、雇用の創出と産業の活性化を図る。																																																																																								
⑤自然環境・生活環境への影響と配慮	外来植物等の移入を避けるため、表土剥ぎ、表土戻しを基本とし、自然環境への影響を回避する。																																																																																								
⑥地域活性化への影響と配慮	農業用施設の更新と生活環境施設の整備により、農業基盤と生活基盤が改善される。併せて6次産業や地域住民との交流活動により地域の活性化が図られる。																																																																																								
⑦その他	事業代表地点の緯度経度 北緯:N 35° 32' 33" 東経:E 137° 53' 58"																																																																																								