

	写真番号	1	撮影日	H25.9.6
	施設名	林道入口 バス停		
	緯度	35.761133		
	経度	137.850200		
	概況	健全である。		
	写真番号	2	撮影日	H25.9.6
	施設名	林道入口 案内図		
	緯度	35.761233		
	経度	137.850300		
	概況	健全である。		
	写真番号	3	撮影日	H25.9.6
	施設名	林道入口 案内標識		
	緯度	35.761250		
	経度	137.850317		
	概況	健全である。		
	写真番号	4	撮影日	H25.9.6
	施設名	林道 入口 注意看板		
	緯度	35.761267		
	経度	137.850317		
	概況	健全である。		

	写真番号	5	撮影日	H25.9.6
	施設名	林道 入口ゲート		
	緯度	35.761133		
	経度	137.850283		
	概況	健全である。		
	写真番号	6	撮影日	H25.9.6
	施設名	林道		
	緯度	35.761817		
	経度	137.851667		
	概況	沢横断		
	写真番号	7	撮影日	H25.9.6
	施設名	林道		
	緯度	35.762150		
	経度	137.852917		
	概況	山側より土石流跡		
	写真番号	8	撮影日	H25.9.6
	施設名	林道 崩落斜面		
	緯度	35.763217		
	経度	137.854550		
	概況	崩落危険箇所 防護ネット設置済み		

	写真番号	9	撮影日	H25.9.6
	施設名	林道		
	緯度	35.763283		
	経度	137.851833		
	概況	健全である。		
	写真番号	10	撮影日	H25.9.6
	施設名	林道		
	緯度	35.763133		
	経度	137.853000		
	概況	健全である。		
	写真番号	11	撮影日	H25.9.6
	施設名	林道 道標		
	緯度	35.763133		
	経度	137.853033		
	概況	健全である。		
	写真番号	12	撮影日	H25.9.6
	施設名	林道		
	緯度	35.768317		
	経度	137.852450		
	概況	健全である。		

	写真番号	13	撮影日	H25.9.6
	施設名	林道		
	緯度	35.771033		
	経度	137.852117		
	概況	山側 吹き付け工 健全である。		
	写真番号	14	撮影日	H25.9.6
	施設名	林道 国有林看板		
	緯度	35.774000		
	経度	137.849950		
	概況	健全である。		
	写真番号	15	撮影日	H25.9.6
	施設名	林道		
	緯度	35.775700		
	経度	137.848483		
	概況	堰堤下流、増水時越流危険		
	写真番号	16	撮影日	H25.9.6
	施設名	蛇腹沢入口 標識		
	緯度	35.775067		
	経度	137.850050		
	概況	健全である。		





	写真番号	17	撮影日	H25.9.6
	施設名	蛇腹沢 道標・案内図		
	緯度	35.775100		
	経度	137.850233		
	概況	落下・かすれている。		
	写真番号	18	撮影日	H25.9.6
	施設名	営林署看板		
	緯度	35.775317		
	経度	137.850000		
	概況	健全である。		
	写真番号	19	撮影日	H25.9.6
	施設名	登山道状況		
	緯度	35.775317		
	経度	137.850217		
	概況	健全である。		
	写真番号	20	撮影日	H25.9.6
	施設名	道標		
	緯度	35.775300		
	経度	137.850550		
	概況	破損・落下		



	写真番号	21	撮影日	H25.9.6
	施設名	登山道状況		
	緯度	35.776217		
	経度	137.850517		
	概況	健全である。		
	写真番号	22	撮影日	H25.9.6
	施設名	標識		
	緯度	35.776267		
	経度	137.850500		
	概況	名称判読不可		
	写真番号	23	撮影日	H25.9.6
	施設名	標識		
	緯度	35.777700		
	経度	137.850717		
	概況	名称判読不可		
	写真番号	24	撮影日	H25.9.6
	施設名	登山道状況		
	緯度	35.778517		
	経度	137.850717		
	概況	健全である。		

	写真番号	25	撮影日	H25.9.6
	施設名	標識		
	緯度	35.780567		
	経度	137.849367		
	概況	名称判読不可		
	写真番号	26	撮影日	H25.9.6
	施設名	丸太階段		
	緯度	35.781283		
	経度	137.849067		
	概況	健全である。		
	写真番号	27	撮影日	H25.9.6
	施設名	横断排水工		
	緯度	35.782250		
	経度	137.848717		
	概況	健全である。		
	写真番号	28	撮影日	H25.9.6
	施設名	登山道状況		
	緯度	35.782483		
	経度	137.848400		
	概況	健全である。		





	写真番号	29	撮影日	H25.9.6
	施設名	標識		
	緯度	35.784100		
	経度	137.847433		
	概況	名称判読不可		
	写真番号	30	撮影日	H25.9.6
	施設名	道標		
	緯度	35.784067		
	経度	137.847600		
	概況	落下している。		
	写真番号	31	撮影日	H25.9.6
	施設名	清水平標識		
	緯度	35.784083		
	経度	137.847600		
	概況	健全である。		
	写真番号	32	撮影日	H25.9.6
	施設名	清水平		
	緯度	35.784133		
	経度	137.847567		
	概況	健全である。		



	写真番号	33	撮影日	H25.9.6
	施設名	清水平 水場		
	緯度	35.784317		
	経度	137.847450		
	概況	健全である。		
	写真番号	34	撮影日	H25.9.6
	施設名	標識		
	緯度	35.784283		
	経度	137.847500		
	概況	判別不能		
	写真番号	35	撮影日	H25.9.6
	施設名	急登部 トラロープ		
	緯度	35.785350		
	経度	137.846950		
	概況	表土流出		
	写真番号	36	撮影日	H25.9.6
	施設名	横断排水溝状況		
	緯度	35.786050		
	経度	137.846600		
	概況	埋没しつつあり。		

	写真番号	37	撮影日	H25.9.6
	施設名	横断排水溝状況		
	緯度	35.786183		
	経度	137.846567		
	概況	健全である。		
	写真番号	38	撮影日	H25.9.6
	施設名	登山道状況		
	緯度	35.786300		
	経度	137.846683		
	概況	表土流出		
	写真番号	39	撮影日	H25.9.6
	施設名	横断排水溝		
	緯度	35.786500		
	経度	137.846600		
	概況	健全である。		
	写真番号	40	撮影日	H25.9.6
	施設名	横断排水溝		
	緯度	35.786950		
	経度	137.846433		
	概況	健全である。		

	写真番号	41	撮影日	H25.9.6
	施設名	横断排水溝		
	緯度	35.787250		
	経度	137.846183		
	概況	健全である。		
	写真番号	42	撮影日	H25.9.6
	施設名	道標		
	緯度	35.787667		
	経度	137.845283		
	概況	落下している。		
	写真番号	43	撮影日	H25.9.6
	施設名	うどんや峠標識		
	緯度	35.787683		
	経度	137.845283		
	概況	緑制限ロープ 健全である。		
	写真番号	44	撮影日	H25.9.6
	施設名	うどんや峠伊勢滝方面通行止め		
	緯度	35.787733		
	経度	137.845267		
	概況	緑規制ロープ 健全である。		

	写真番号	45	撮影日	H25.9.6
	施設名	道標・標柱		
	緯度	35.787733		
	経度	137.845267		
	概況	標柱根本で折れている。 道標文字かすれている。		
	写真番号	46	撮影日	H25.9.6
	施設名	道標		
	緯度	35.787917		
	経度	137.844283		
	概況	健全である。		
	写真番号	47	撮影日	H25.9.6
	施設名	道標		
	緯度	35.787950		
	経度	137.844250		
	概況	健全である。		
	写真番号	48	撮影日	H25.9.6
	施設名	丸太階段		
	緯度	35.788050		
	経度	137.844150		
	概況	健全である。		

	写真番号	49	撮影日	H25.9.6
	施設名	丸太階段		
	緯度	35.788200		
	経度	137.843817		
	概況	健全である。		
	写真番号	50	撮影日	H25.9.6
	施設名	登山道状況		
	緯度	35.788067		
	経度	137.843367		
	概況	健全である。		
	写真番号	51	撮影日	H25.9.6
	施設名	横断排水工		
	緯度	35.787867		
	経度	137.841617		
	概況	健全である。		
	写真番号	52	撮影日	H25.9.6
	施設名	丸太階段		
	緯度	35.787750		
	経度	137.840517		
	概況	健全である。		

	写真番号	53	撮影日	H25.9.6
	施設名	登山道状況		
	緯度	35.786917		
	経度	137.838933		
	概況	健全である。		
	写真番号	54	撮影日	H25.9.6
	施設名	丸太階段		
	緯度	35.786800		
	経度	137.838250		
	概況	損傷している。		
	写真番号	55	撮影日	H25.9.6
	施設名	丸太階段		
	緯度	35.786783		
	経度	137.838233		
	概況	ほとんど原型なし。		
	写真番号	56	撮影日	H25.9.6
	施設名	一丁ヶ池 流路		
	緯度	35.786483		
	経度	137.837833		
	概況	健全である。		

	写真番号	57	撮影日	H25.9.6
	施設名	一丁ヶ池標識		
	緯度	35.786350		
	経度	137.837333		
	概況			
	写真番号	58	撮影日	H25.9.6
	施設名	六合目標柱		
	緯度	35.786300		
	経度	137.837400		
	概況			
	写真番号	59	撮影日	H25.9.6
	施設名	丸太階段		
	緯度	35.786000		
	経度	137.836183		
	概況	表流土砂流出		
	写真番号	60	撮影日	H25.9.6
	施設名	小屋場 標識		
	緯度	35.786183		
	経度	137.835167		
	概況	健全である。		

	写真番号	61	撮影日	H25.9.6
	施設名	登山道状況		
	緯度	35.785983		
	経度	137.834583		
	概況	健全である。		
	写真番号	62	撮影日	H25.9.6
	施設名	道標		
	緯度	35.785217		
	経度	137.832483		
	概況	健全である。		
	写真番号	63	撮影日	H25.9.6
	施設名	登山道状況		
	緯度	35.785200		
	経度	137.832467		
	概況	表流水の流出地点		
	写真番号	64	撮影日	H25.9.6
	施設名	丸太階段		
	緯度	35.785183		
	経度	137.831817		
	概況	老朽化している。		

	写真番号	65	撮影日	H25.9.6
	施設名	登山道状況		
	緯度	35.785683		
	経度	137.831367		
	概況	健全である。		
	写真番号	66	撮影日	H25.9.6
	施設名	登山道状況		
	緯度	35.785000		
	経度	137.830933		
	概況	健全である。		
	写真番号	67	撮影日	H25.9.6
	施設名	水場		
	緯度	35.784883		
	経度	137.830617		
	概況	健全である。		
	写真番号	68	撮影日	H25.9.6
	施設名	登山道状況 ガレ		
	緯度	35.784950		
	経度	137.829883		
	概況	健全である。		

	写真番号	69	撮影日	H25.9.6
	施設名	道標		
	緯度	35.784550		
	経度	137.829067		
	概況	舟窪 破損している。		
	写真番号	70	撮影日	H25.9.6
	施設名	七合目 標柱		
	緯度	35.784617		
	経度	137.828450		
	概況	風化している		
	写真番号	71	撮影日	H25.9.6
	施設名	登山道状況 ハイマツ		
	緯度	35.784583		
	経度	137.827783		
	概況	健全である。		
	写真番号	72	撮影日	H25.9.6
	施設名	登山道状況 岩場		
	緯度	35.784617		
	経度	137.826667		
	概況	健全である。		

	写真番号	73	撮影日	H25.9.6
	施設名	登山道状況 ハイマツ		
	緯度	35.784567		
	経度	137.825050		
	概況	健全である。		
	写真番号	74	撮影日	H25.9.6
	施設名	登山道状況		
	緯度	35.784333		
	経度	137.823950		
	概況	健全である。		
	写真番号	75	撮影日	H25.9.6
	施設名	登山道状況		
	緯度	35.783383		
	経度	137.822883		
	概況	ペイントマーク(新)		
	写真番号	76	撮影日	H25.9.6
	施設名	ハイマツ		
	緯度	35.782933		
	経度	137.822350		
	概況	緑規制ロープ 土砂流出による根露出。		

	写真番号	77	撮影日	H25.9.6
	施設名	八合目標柱 石碑		
	緯度	35.782800		
	経度	137.822033		
	概況	健全である。		
	写真番号	78	撮影日	H25.9.6
	施設名	八合目標柱		
	緯度	35.782800		
	経度	137.822050		
	概況	健全である。		
	写真番号	79	撮影日	H25.9.6
	施設名	登山道状況		
	緯度	35.783583		
	経度	137.820450		
	概況	ペイントマーク		
	写真番号	80	撮影日	H25.9.6
	施設名	登山道状況		
	緯度	35.783800		
	経度	137.819950		
	概況	緑規制ロープ 健全である。		

	写真番号	81	撮影日	H25.9.6
	施設名	登山道状況		
	緯度	35.784050		
	経度	137.819550		
	概況	緑規制ロープ 健全である。		
	写真番号	82	撮影日	H25.9.6
	施設名	宮田村 標柱		
	緯度	35.784167		
	経度	137.818250		
	概況	健全である。		
	写真番号	83	撮影日	H25.9.6
	施設名	石碑		
	緯度	35.784150		
	経度	137.818283		
	概況	健全である。		
	写真番号	84	撮影日	H25.9.6
	施設名	登山道状況		
	緯度	35.784283		
	経度	137.816917		
	概況	緑規制ロープ 健全である。		


	写真番号	85	撮影日	H25.9.6
	施設名	植生保護工 看板		
	緯度	35.784333		
	経度	137.816817		
	概況	緑規制ロープ 健全である。		
	写真番号	86	撮影日	H25.9.6
	施設名	看板		
	緯度	35.784117		
	経度	137.815050		
	概況	健全である。		
	写真番号	87	撮影日	H25.9.6
	施設名	九合目標柱		
	緯度	35.784067		
	経度	137.814750		
	概況	健全である。		
	写真番号	88	撮影日	H25.9.6
	施設名	植生保護工 看板		
	緯度	35.784100		
	経度	137.814633		
	概況	緑規制ロープ 健全である。		

	写真番号	89	撮影日	H25.9.6
	施設名	登山道状況		
	緯度	35.783767		
	経度	137.813217		
	概況	緑規制ロープ 健全である。		
	写真番号	90	撮影日	H25.9.6
	施設名	登山道状況 乗越浄土手前		
	緯度	35.783383		
	経度	137.812150		
	概況	緑規制ロープ 健全である。		
	写真番号	91	撮影日	H25.9.6
	施設名	乗越浄土 道標		
	緯度	35.783167		
	経度	137.810600		
	概況	健全である。		
	写真番号	92	撮影日	H25.9.6
	施設名	乗越浄土 道標		
	緯度	35.783167		
	経度	137.810600		
	概況	健全である。		

路線名：清水平前岳線

路線番号：7

	写真番号	93	撮影日	H25.9.6
	施設名	乗越浄土 看板		
	緯度	35.783167		
	経度	137.810600		
	概況	健全である。		
	写真番号	94	撮影日	H25.9.6
	施設名	乗越浄土 看板		
	緯度	35.783117		
	経度	137.810333		
	概況	破損している		
	写真番号	95	撮影日	H25.8.28
	施設名	道標		
	緯度	35.783117		
	経度	137.810333		
	概況	健全である。		
	写真番号	96	撮影日	H25.8.28
	施設名	登山指導員詰所		
	緯度	35.783150		
	経度	137.809683		
	概況	健全である。		

	写真番号	97	撮影日	H25.8.28
	施設名	宝剣山荘		
	緯度	35.783167		
	経度	137.810600		
	概況	健全である。		
	写真番号	94	撮影日	H25.9.6
	施設名			
	緯度			
	経度			
	概況			
	写真番号	95	撮影日	
	施設名			
	緯度			
	経度			
	概況			
	写真番号	96	撮影日	
	施設名			
	緯度			
	経度			
	概況			