





路線名: 船窪新道(仮称)

路線番号:0

	写真番号	1	撮影日	H25.10.19
	施設名	道標		
	緯度	36.493917		
	経度	137.722983		
	概況	健全である		
	写真番号	2	撮影日	H25.10.19
	施設名	道標		
	緯度	36.494750		
	経度	137.721317		
	概況	健全である		
	写真番号	3	撮影日	H25.10.19
	施設名	登山道状況		
	緯度	36.492783		
	経度	137.720967		
	概況	健全である		
	写真番号	4	撮影日	H25.10.19
	施設名	道標		
	緯度	36.492767		
	経度	137.720967		
	概況	健全である		





路線名：船窪新道(仮称)

路線番号:0

	写真番号	5	撮影日	H25.10.19
	施設名	道標		
	緯度	36.491950		
	経度	137.719767		
	概況	健全である		
	写真番号	6	撮影日	H25.10.19
	施設名	栈道		
	緯度	36.491450		
	経度	137.719917		
	概況	健全である		
	写真番号	7	撮影日	H25.10.19
	施設名	道標		
	緯度	36.491333		
	経度	137.719967		
	概況	健全である		
	写真番号	8	撮影日	H25.10.19
	施設名	道標		
	緯度	36.491283		
	経度	137.719750		
	概況	健全である		

路線名: 船窪新道(仮称)

路線番号:0

	写真番号	9	撮影日	H25.10.19
	施設名	道標		
	緯度	36.491200		
	経度	137.719133		
	概況	健全である		
	写真番号	10	撮影日	H25.10.19
	施設名	道標		
	緯度	36.491000		
	経度	137.716850		
	概況	健全である		
	写真番号	11	撮影日	H25.10.19
	施設名	道標		
	緯度	36.491133		
	経度	137.716417		
	概況	健全である		
	写真番号	12	撮影日	H25.10.19
	施設名	丸太橋		
	緯度	36.491933		
	経度	137.714567		
	概況	健全である		

路線名: 船窪新道(仮称)

路線番号:0

	写真番号	13	撮影日	H25.10.19
	施設名	道標		
	緯度	36.493167		
	経度	137.712917		
	概況	健全である		
	写真番号	14	撮影日	H25.10.19
	施設名	道標		
	緯度	36.494900		
	経度	137.710267		
	概況	健全である		
	写真番号	15	撮影日	H25.10.19
	施設名	道標		
	緯度	36.496217		
	経度	137.708467		
	概況	健全である		
	写真番号	16	撮影日	H25.10.19
	施設名	道標		
	緯度	36.497400		
	経度	137.704667		
	概況	健全である		

路線名：船窪新道(仮称)

路線番号:0

	写真番号	17	撮影日	H25.10.19
	施設名	道標		
	緯度	36.497917		
	経度	137.703950		
	概況	健全である		
	写真番号	18	撮影日	H25.10.19
	施設名	道標		
	緯度	36.498000		
	経度	137.703817		
	概況	健全である		
	写真番号	19	撮影日	H25.10.19
	施設名	ハシゴ		
	緯度	36.498133		
	経度	137.703733		
	概況	健全である		
	写真番号	20	撮影日	H25.10.19
	施設名	登山道状況		
	緯度	36.500300		
	経度	137.699383		
	概況	岩場 健全である		

路線名: 船窪新道(仮称)

路線番号:0

	写真番号	21	撮影日	H25.10.19
	施設名	標柱		
	緯度	36.500217		
	経度	137.698850		
	概況	健全である		
	写真番号	22	撮影日	H25.10.19
	施設名	道標・ペンキ目印		
	緯度	36.500867		
	経度	137.697333		
	概況	健全である		
	写真番号	23	撮影日	H25.10.19
	施設名	登山道状況		
	緯度	36.504817		
	経度	137.695150		
	概況	健全である		
	写真番号	24	撮影日	H25.10.19
	施設名	船窪小屋		
	緯度	36.506583		
	経度	137.695183		
	概況	訪問時には閉鎖 健全である。		

路線名：船窪新道(仮称)

路線番号:0

	写真番号	25	撮影日	H25.10.19
	施設名	船窪小屋の冬季小屋		
	緯度	36.506633		
	経度	137.695283		
	概況	健全である		
	写真番号	26	撮影日	H25.10.19
	施設名	道標・ベンチ・テーブル		
	緯度	36.506617		
	経度	137.695250		
	概況	健全である		
	写真番号		撮影日	
	施設名			
	緯度			
	経度			
	概況			
	写真番号		撮影日	
	施設名			
	緯度			
	経度			
	概況			