





| | | | | |
|---|------|-----------------------|-----|----------|
|  | 写真番号 | 1 | 撮影日 | H25.9.27 |
| | 施設名 | 登山口公衆トイレ | | |
| | 緯度 | 35.831000 | | |
| | 経度 | 137.756217 | | |
| | 概況 | 健全である。 | | |
|  | 写真番号 | 2 | 撮影日 | H25.9.27 |
| | 施設名 | 登山口状況 | | |
| | 緯度 | 35.830983 | | |
| | 経度 | 137.756417 | | |
| | 概況 | 車道からの入口部 健全である。 | | |
|  | 写真番号 | 3 | 撮影日 | H25.9.27 |
| | 施設名 | 登山口標識 | | |
| | 緯度 | 35.830867 | | |
| | 経度 | 137.756433 | | |
| | 概況 | 冬季注意、判別困難 | | |
|  | 写真番号 | 4 | 撮影日 | H25.9.27 |
| | 施設名 | 登山口標識 | | |
| | 緯度 | 35.830917 | | |
| | 経度 | 137.756433 | | |
| | 概況 | 登山者カード入れあり。 健全である。 | | |

| | | | | |
|---|------|-------------------|-----|----------|
|  | 写真番号 | 5 | 撮影日 | H25.9.27 |
| | 施設名 | 登山道状況 | | |
| | 緯度 | 35.830550 | | |
| | 経度 | 137.757683 | | |
| | 概況 | 草深し。 健全である。 | | |
|  | 写真番号 | 6 | 撮影日 | H25.9.27 |
| | 施設名 | 林道 | | |
| | 緯度 | 35.829850 | | |
| | 経度 | 137.757883 | | |
| | 概況 | 健全である。 | | |
|  | 写真番号 | 7 | 撮影日 | H25.9.27 |
| | 施設名 | 林道終点 | | |
| | 緯度 | 35.829483 | | |
| | 経度 | 137.758217 | | |
| | 概況 | 標識・丸太階段 健全である。 | | |
|  | 写真番号 | 8 | 撮影日 | H25.9.27 |
| | 施設名 | 登山道状況 | | |
| | 緯度 | 35.828367 | | |
| | 経度 | 137.760217 | | |
| | 概況 | 健全である。 | | |

| | | | | |
|---|------|---------------|-----|----------|
|  | 写真番号 | 9 | 撮影日 | H25.9.27 |
| | 施設名 | 登山道状況 | | |
| | 緯度 | 35.828317 | | |
| | 経度 | 137.761017 | | |
| | 概況 | 山側より土砂流出。 | | |
|  | 写真番号 | 10 | 撮影日 | H25.9.27 |
| | 施設名 | 登山道状況 | | |
| | 緯度 | 35.827433 | | |
| | 経度 | 137.762017 | | |
| | 概況 | 健全である。 | | |
|  | 写真番号 | 11 | 撮影日 | H25.9.27 |
| | 施設名 | 登山道状況 | | |
| | 緯度 | 35.826867 | | |
| | 経度 | 137.764583 | | |
| | 概況 | 健全である。 | | |
|  | 写真番号 | 12 | 撮影日 | H25.9.27 |
| | 施設名 | 道標 | | |
| | 緯度 | 35.826933 | | |
| | 経度 | 137.765783 | | |
| | 概況 | 破損落下している道標あり。 | | |

| | | | | |
|---|------|--------------------------------|-----|----------|
|  | 写真番号 | 13 | 撮影日 | H25.9.27 |
| | 施設名 | 3合目標識 | | |
| | 緯度 | 35.826867 | | |
| | 経度 | 137.765850 | | |
| | 概況 | 文字判読不可能な道標あり。 | | |
|  | 写真番号 | 14 | 撮影日 | H25.9.27 |
| | 施設名 | 3合目標識・丸太階段 | | |
| | 緯度 | 35.826833 | | |
| | 経度 | 137.765867 | | |
| | 概況 | 右側通行不可能。 トラロープ規制。 健全である。 | | |
|  | 写真番号 | 15 | 撮影日 | H25.9.27 |
| | 施設名 | 登山道状況 | | |
| | 緯度 | 35.826583 | | |
| | 経度 | 137.766250 | | |
| | 概況 | 健全である。 | | |
|  | 写真番号 | 16 | 撮影日 | H25.9.27 |
| | 施設名 | 丸太階段 | | |
| | 緯度 | 35.825367 | | |
| | 経度 | 137.766300 | | |
| | 概況 | 健全である。 | | |

| | | | | |
|---|------|---------------|-----|----------|
|  | 写真番号 | 17 | 撮影日 | H25.9.27 |
| | 施設名 | 丸太階段 | | |
| | 緯度 | 35.824567 | | |
| | 経度 | 137.766767 | | |
| | 概況 | 健全である。 | | |
|  | 写真番号 | 18 | 撮影日 | H25.9.27 |
| | 施設名 | コース表示標識 | | |
| | 緯度 | 35.824483 | | |
| | 経度 | 137.766933 | | |
| | 概況 | 健全である。 | | |
|  | 写真番号 | 19 | 撮影日 | H25.9.27 |
| | 施設名 | コース表示・迷い道防止標識 | | |
| | 緯度 | 35.824483 | | |
| | 経度 | 137.766933 | | |
| | 概況 | 健全である。 | | |
|  | 写真番号 | 20 | 撮影日 | H25.9.27 |
| | 施設名 | 登山道状況 | | |
| | 緯度 | 35.824033 | | |
| | 経度 | 137.767483 | | |
| | 概況 | 健全である。 | | |





| | | | | |
|---|------|------------|-----|----------|
|  | 写真番号 | 21 | 撮影日 | H25.9.27 |
| | 施設名 | 登山道状況 | | |
| | 緯度 | 35.823000 | | |
| | 経度 | 137.767917 | | |
| | 概況 | 健全である。 | | |
|  | 写真番号 | 22 | 撮影日 | H25.9.27 |
| | 施設名 | 登山道状況 | | |
| | 緯度 | 35.822400 | | |
| | 経度 | 137.769267 | | |
| | 概況 | 健全である。 | | |
|  | 写真番号 | 23 | 撮影日 | H25.9.27 |
| | 施設名 | 登山道状況 | | |
| | 緯度 | 35.820800 | | |
| | 経度 | 137.769500 | | |
| | 概況 | 健全である。 | | |
|  | 写真番号 | 24 | 撮影日 | H25.9.27 |
| | 施設名 | 登山道状況 | | |
| | 緯度 | 35.819883 | | |
| | 経度 | 137.769533 | | |
| | 概況 | 健全である。 | | |

| | | | | |
|---|------|------------|-----|----------|
|  | 写真番号 | 25 | 撮影日 | H25.9.27 |
| | 施設名 | 四合目標識・ベンチ | | |
| | 緯度 | 35.818350 | | |
| | 経度 | 137.769150 | | |
| | 概況 | ベンチ腐朽 | | |
|  | 写真番号 | 26 | 撮影日 | H25.9.27 |
| | 施設名 | 登山道状況 | | |
| | 緯度 | 35.816917 | | |
| | 経度 | 137.769283 | | |
| | 概況 | 健全である。 | | |
|  | 写真番号 | 27 | 撮影日 | H25.9.27 |
| | 施設名 | 登山道状況 | | |
| | 緯度 | 35.816167 | | |
| | 経度 | 137.771333 | | |
| | 概況 | 健全である。 | | |
|  | 写真番号 | 28 | 撮影日 | H25.9.27 |
| | 施設名 | 登山道状況 | | |
| | 緯度 | 35.815600 | | |
| | 経度 | 137.771967 | | |
| | 概況 | 山側より土砂流出。 | | |

| | | | | |
|---|------|------------|-----|----------|
|  | 写真番号 | 29 | 撮影日 | H25.9.27 |
| | 施設名 | 丸太土留 | | |
| | 緯度 | 35.815500 | | |
| | 経度 | 137.772317 | | |
| | 概況 | 健全である。 | | |
|  | 写真番号 | 30 | 撮影日 | H25.9.27 |
| | 施設名 | 岩場・トラロープ | | |
| | 緯度 | 35.814800 | | |
| | 経度 | 137.772767 | | |
| | 概況 | 健全である。 | | |
|  | 写真番号 | 31 | 撮影日 | H25.9.27 |
| | 施設名 | 丸太栈道 | | |
| | 緯度 | 35.814633 | | |
| | 経度 | 137.772967 | | |
| | 概況 | 健全である。 | | |
|  | 写真番号 | 32 | 撮影日 | H25.9.27 |
| | 施設名 | 丸太栈道 | | |
| | 緯度 | 35.814383 | | |
| | 経度 | 137.773933 | | |
| | 概況 | 腐朽している。 | | |

| | | | | |
|---|------|----------------|-----|----------|
|  | 写真番号 | 33 | 撮影日 | H25.9.27 |
| | 施設名 | 登山道状況 | | |
| | 緯度 | 35.813950 | | |
| | 経度 | 137.774167 | | |
| | 概況 | 健全である。 | | |
|  | 写真番号 | 34 | 撮影日 | H25.9.27 |
| | 施設名 | 丸太栈道 | | |
| | 緯度 | 35.812533 | | |
| | 経度 | 137.773133 | | |
| | 概況 | 腐朽している。 | | |
|  | 写真番号 | 35 | 撮影日 | H25.9.27 |
| | 施設名 | 登山道状況 | | |
| | 緯度 | 35.811433 | | |
| | 経度 | 137.772850 | | |
| | 概況 | 幅狭い。 健全である。 | | |
|  | 写真番号 | 36 | 撮影日 | H25.9.27 |
| | 施設名 | 登山道状況 | | |
| | 緯度 | 35.810733 | | |
| | 経度 | 137.772867 | | |
| | 概況 | 健全である。 | | |





| | | | | |
|---|------|----------------|-----|----------|
|  | 写真番号 | 37 | 撮影日 | H25.9.27 |
| | 施設名 | 登山道状況 | | |
| | 緯度 | 35.809933 | | |
| | 経度 | 137.773467 | | |
| | 概況 | 草深い。 健全である。 | | |
|  | 写真番号 | 38 | 撮影日 | H25.9.27 |
| | 施設名 | 丸太栈道 | | |
| | 緯度 | 35.809283 | | |
| | 経度 | 137.773417 | | |
| | 概況 | 健全である。 | | |
|  | 写真番号 | 39 | 撮影日 | H25.9.27 |
| | 施設名 | 丸太階段 | | |
| | 緯度 | 35.808933 | | |
| | 経度 | 137.773450 | | |
| | 概況 | 腐朽している。 | | |
|  | 写真番号 | 40 | 撮影日 | H25.9.27 |
| | 施設名 | 登山道状況 | | |
| | 緯度 | 35.808183 | | |
| | 経度 | 137.774417 | | |
| | 概況 | 健全である。 | | |





| | | | | |
|---|------|----------------------|-----|----------|
|  | 写真番号 | 41 | 撮影日 | H25.9.27 |
| | 施設名 | 丸太階段 | | |
| | 緯度 | 35.807300 | | |
| | 経度 | 137.774567 | | |
| | 概況 | 腐朽している。 | | |
|  | 写真番号 | 42 | 撮影日 | H25.9.27 |
| | 施設名 | 五合目標識 | | |
| | 緯度 | 35.807350 | | |
| | 経度 | 137.774533 | | |
| | 概況 | 規制トラロープあり。 健全である。 | | |
|  | 写真番号 | 43 | 撮影日 | H25.9.27 |
| | 施設名 | 丸太階段(新) | | |
| | 緯度 | 35.807050 | | |
| | 経度 | 137.776100 | | |
| | 概況 | 健全である。 | | |
|  | 写真番号 | 44 | 撮影日 | H25.9.27 |
| | 施設名 | 丸太栈道 | | |
| | 緯度 | 35.806733 | | |
| | 経度 | 137.777117 | | |
| | 概況 | 腐朽している。 | | |

| | | | | |
|---|------|-----------------------------|-----|----------|
|  | 写真番号 | 45 | 撮影日 | H25.9.27 |
| | 施設名 | 登山道状況 | | |
| | 緯度 | 35.806517 | | |
| | 経度 | 137.777233 | | |
| | 概況 | 健全である。 | | |
|  | 写真番号 | 46 | 撮影日 | H25.9.27 |
| | 施設名 | 登山道状況 | | |
| | 緯度 | 35.806267 | | |
| | 経度 | 137.777900 | | |
| | 概況 | 上部より通行止め用トラロープあり。 健全である。 | | |
|  | 写真番号 | 47 | 撮影日 | H25.9.27 |
| | 施設名 | 登山道状況 | | |
| | 緯度 | 35.805283 | | |
| | 経度 | 137.778967 | | |
| | 概況 | 健全である。 | | |
|  | 写真番号 | 48 | 撮影日 | H25.9.27 |
| | 施設名 | 登山道状況 | | |
| | 緯度 | 35.803800 | | |
| | 経度 | 137.780133 | | |
| | 概況 | 健全である。 | | |

| | | | | |
|---|------|------------|-----|----------|
|  | 写真番号 | 49 | 撮影日 | H25.9.27 |
| | 施設名 | 六合目標識 | | |
| | 緯度 | 35.802700 | | |
| | 経度 | 137.780800 | | |
| | 概況 | 判別困難。 | | |
|  | 写真番号 | 50 | 撮影日 | H25.9.27 |
| | 施設名 | 登山道状況六合目直前 | | |
| | 緯度 | 35.802600 | | |
| | 経度 | 137.780767 | | |
| | 概況 | 健全である。 | | |
|  | 写真番号 | 51 | 撮影日 | H25.9.27 |
| | 施設名 | 六合目ペイント | | |
| | 緯度 | 35.802500 | | |
| | 経度 | 137.780817 | | |
| | 概況 | 健全である。 | | |
|  | 写真番号 | 52 | 撮影日 | H25.9.27 |
| | 施設名 | 麦草岳方面 | | |
| | 緯度 | 35.802483 | | |
| | 経度 | 137.780850 | | |
| | 概況 | 踏跡も確認できず。 | | |

| | | | | |
|---|------|-------------|-----|----------|
|  | 写真番号 | 53 | 撮影日 | H25.9.27 |
| | 施設名 | 6合目麦草岳分岐道標 | | |
| | 緯度 | 35.802467 | | |
| | 経度 | 137.780883 | | |
| | 概況 | 破損、支柱抜けている。 | | |
|  | 写真番号 | 54 | 撮影日 | H25.9.27 |
| | 施設名 | 丸太土留 | | |
| | 緯度 | 35.802167 | | |
| | 経度 | 137.781550 | | |
| | 概況 | 健全である。 | | |
|  | 写真番号 | 55 | 撮影日 | H25.9.27 |
| | 施設名 | 丸太階段 | | |
| | 緯度 | 35.802117 | | |
| | 経度 | 137.782800 | | |
| | 概況 | 腐朽しており危険。 | | |
|  | 写真番号 | 56 | 撮影日 | H25.9.27 |
| | 施設名 | 丸太土留 | | |
| | 緯度 | 35.802133 | | |
| | 経度 | 137.783533 | | |
| | 概況 | 腐朽している。 | | |

| | | | | |
|---|------|------------|-----|----------|
|  | 写真番号 | 57 | 撮影日 | H25.9.27 |
| | 施設名 | 登山道状況 | | |
| | 緯度 | 35.802333 | | |
| | 経度 | 137.784050 | | |
| | 概況 | 健全である。 | | |
|  | 写真番号 | 58 | 撮影日 | H25.9.27 |
| | 施設名 | 水場 | | |
| | 緯度 | 35.801583 | | |
| | 経度 | 137.785567 | | |
| | 概況 | 健全である。 | | |
|  | 写真番号 | 59 | 撮影日 | H25.9.27 |
| | 施設名 | 栈道 | | |
| | 緯度 | 35.801717 | | |
| | 経度 | 137.785750 | | |
| | 概況 | 腐朽している。 | | |
|  | 写真番号 | 60 | 撮影日 | H25.9.27 |
| | 施設名 | 水場(沢) | | |
| | 緯度 | 35.801617 | | |
| | 経度 | 137.785817 | | |
| | 概況 | 健全である。 | | |

| | | | | |
|---|------|--------------------|-----|----------|
|  | 写真番号 | 61 | 撮影日 | H25.9.27 |
| | 施設名 | 水場(沢) | | |
| | 緯度 | 35.801633 | | |
| | 経度 | 137.785833 | | |
| | 概況 | 健全である。 | | |
|  | 写真番号 | 62 | 撮影日 | H25.9.27 |
| | 施設名 | 登山道状況 | | |
| | 緯度 | 35.802033 | | |
| | 経度 | 137.786300 | | |
| | 概況 | 健全である。 | | |
|  | 写真番号 | 63 | 撮影日 | H25.9.27 |
| | 施設名 | 登山道状況 | | |
| | 緯度 | 35.802317 | | |
| | 経度 | 137.787333 | | |
| | 概況 | 支障木、伐採状況 健全である。 | | |
|  | 写真番号 | 64 | 撮影日 | H25.9.27 |
| | 施設名 | 丸太土留 | | |
| | 緯度 | 35.803183 | | |
| | 経度 | 137.788883 | | |
| | 概況 | 腐朽している。 | | |

| | | | | |
|--|------|---------------------------|-----|----------|
|  | 写真番号 | 65 | 撮影日 | H25.9.27 |
| | 施設名 | 崩壊地 | | |
| | 緯度 | 35.803217 | | |
| | 経度 | 137.789050 | | |
| | 概況 | トラロープあり。 崩壊進行中。 危険。 | | |
|  | 写真番号 | 66 | 撮影日 | H25.9.27 |
| | 施設名 | 合流点(七合目)道標 | | |
| | 緯度 | 35.803533 | | |
| | 経度 | 137.789767 | | |
| | 概況 | 健全である。 | | |
| | 写真番号 | | 撮影日 | |
| | 施設名 | | | |
| | 緯度 | | | |
| | 経度 | | | |
| | 概況 | | | |
| | 写真番号 | | 撮影日 | |
| | 施設名 | | | |
| | 緯度 | | | |
| | 経度 | | | |
| | 概況 | | | |