





	写真番号	1	撮影日	H25.10.22
	施設名	登山口 道標		
	緯度	36.869850		
	経度	138.008400		
	概況	健全である。		
	写真番号	2	撮影日	H25.10.22
	施設名	登山道状況		
	緯度	36.871000		
	経度	138.006517		
	概況	健全である。		
	写真番号	3	撮影日	H25.10.22
	施設名	登山道状況 伐採跡あり		
	緯度	36.873317		
	経度	138.004967		
	概況	健全である。		
	写真番号	4	撮影日	H25.10.22
	施設名	登山道状況		
	緯度	36.875667		
	経度	138.004383		
	概況	健全である。		

	写真番号	5	撮影日	H25.10.22
	施設名	登山道状況		
	緯度	36.878167		
	経度	138.008250		
	概況	健全である。		
	写真番号	6	撮影日	H25.10.22
	施設名	登山道状況		
	緯度	36.880633		
	経度	138.009900		
	概況	谷地形 健全である。		
	写真番号	7	撮影日	H25.10.22
	施設名	登山道状況		
	緯度	36.884033		
	経度	138.011767		
	概況	健全である。		
	写真番号	8	撮影日	H25.10.22
	施設名	鉄パイプ階段		
	緯度	36.885050		
	経度	138.011383		
	概況	健全である。		

	写真番号	9	撮影日	H25.10.22
	施設名	登山道状況		
	緯度	36.894467		
	経度	138.015067		
	概況	雨水流路による侵食あり		
	写真番号	10	撮影日	H25.10.22
	施設名	天狗原山山頂 標識		
	緯度	36.895883		
	経度	138.014900		
	概況	健全である。		
	写真番号	11	撮影日	H25.10.22
	施設名	金山山頂 標識		
	緯度	36.904267		
	経度	138.013950		
	概況	健全である。		
	写真番号		撮影日	
	施設名			
	緯度			
	経度			
	概況			