









	写真番号	1	撮影日	H25.9.9
	施設名	吊り橋・道標		
	緯度	36.476883		
	経度	137.684767		
	概況	健全である		
	写真番号	2	撮影日	H25.9.9
	施設名	キャンプ場・看板・道標		
	緯度	36.477017		
	経度	137.682517		
	概況	健全である		
	写真番号	3	撮影日	H25.9.9
	施設名	丸太橋		
	緯度	36.477167		
	経度	137.678700		
	概況	健全である		
	写真番号	4	撮影日	H25.9.9
	施設名	道標		
	緯度	36.477767		
	経度	137.677517		
	概況	健全である		

	写真番号	5	撮影日	H25.9.9
	施設名	道標 12		
	緯度	36.477867		
	経度	137.677483		
	概況	健全である		
	写真番号	6	撮影日	H25.9.9
	施設名	道標		
	緯度	36.477833		
	経度	137.677500		
	概況	健全である		
	写真番号	7	撮影日	H25.9.9
	施設名	鉄階段		
	緯度	36.478867		
	経度	137.677550		
	概況	健全である		
	写真番号	8	撮影日	H25.9.9
	施設名	落石注意		
	緯度	36.478000		
	経度	137.673883		
	概況	健全である		

	写真番号	9	撮影日	H25.9.9
	施設名	ロープ		
	緯度	36.478900		
	経度	137.671350		
	概況	健全である		
	写真番号	10	撮影日	H25.9.9
	施設名	道標		
	緯度	36.478883		
	経度	137.671350		
	概況	健全である		
	写真番号	11	撮影日	H25.9.9
	施設名	道標 7		
	緯度	36.477217		
	経度	137.669883		
	概況	健全である		
	写真番号	12	撮影日	H25.9.9
	施設名	道標 6		
	緯度	36.475567		
	経度	137.668383		
	概況	健全である		

	写真番号	13	撮影日	H25.9.9
	施設名	登山道状況		
	緯度	36.473533		
	経度	137.666800		
	概況			
	写真番号	14	撮影日	H25.9.9
	施設名	三角点		
	緯度	36.471600		
	経度	137.666217		
	概況	健全である		
	写真番号	15	撮影日	H25.9.9
	施設名	三角点標柱 丸太階段		
	緯度	36.471583		
	経度	137.666217		
	概況	破損している		
	写真番号	16	撮影日	H25.9.9
	施設名	烏帽子小屋 道標		
	緯度	36.471400		
	経度	137.665883		
	概況	破損している		

	写真番号	17	撮影日	H25.9.9
	施設名	岩道		
	緯度	36.470400		
	経度	137.659050		
	概況	健全である		
	写真番号	18	撮影日	H25.9.9
	施設名	道標		
	緯度	36.470767		
	経度	137.656533		
	概況	柱が腐食している		
	写真番号	19	撮影日	H25.9.9
	施設名	道標・階段		
	緯度	36.470633		
	経度	137.655967		
	概況	健全である		
	写真番号	20	撮影日	H25.9.9
	施設名	道標		
	緯度	36.470633		
	経度	137.655950		
	概況	合流部 健全である		