
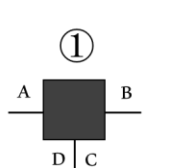
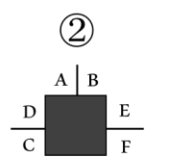
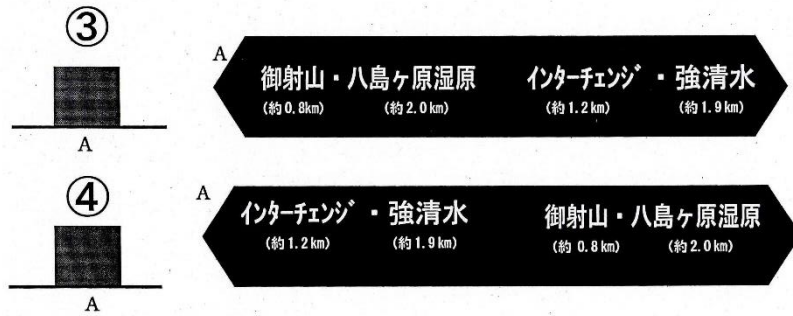


霧ヶ峰の今とみらい～霧ヶ峰再生のための基本計画～ 新旧対照表

	現行計画	改正案
P69	<p>3 統一するデザインの考え方</p> <p>(1) (略)</p> <p>(2) 指導標（道標）：霧ヶ峰自然保護センター、下諏訪町等が近年整備した指導標（道標）の仕様による。支柱には現在位置を表示する。 72 ページ</p> <p>(3)～(6) (略)</p>	<p>3 統一するデザインの考え方</p> <p>(1) (略)</p> <p>(2) 指導標（道標）：茅野市が近年整備した指導標（道標）の仕様による。支柱には現在位置を表示する。 72 ページ</p> <p>(3)～(6) (略)</p>
P74	 <p>①</p> <p>A 信濃路自然歩道中信高原ルート 八島ビジターセンター駐車場 (約 1.2 km)</p> <p>B 信濃路自然歩道中信高原ルート 物見石・車山湿原 (約 1.1 km) (約 2.8 km)</p> <p>C 信濃路自然歩道中信高原ルート 御射山・沢渡 (約 1.2 km) (約 1.5 km)</p> <p>D 信濃路自然歩道中信高原ルート 御射山・沢渡 (約 1.2 km) (約 1.5 km)</p> <p>A 下諏訪温泉方面 観音沢トレッキングコース (大平まで約 4.2 km)</p> <p>B 下諏訪温泉方面 観音沢トレッキングコース (大平まで約 4.2 km)</p> <p>C 信濃路自然歩道中信高原ルート インターチェンジ・強清水 (約 2.4 km) (約 3.2 km)</p> <p>D 信濃路自然歩道中信高原ルート インターチェンジ・強清水 (約 2.4 km) (約 3.2 km)</p> <p>E 信濃路自然歩道中信高原ルート 八島ヶ原湿原 (約 1.2 km)</p> <p>F 信濃路自然歩道中信高原ルート 八島ヶ原湿原 (約 1.2 km)</p>	 <p>①</p> <p>A 信濃路自然歩道 中信高原ルート 白樺湖 Lake Shirakaba (約 2.0 km)</p> <p>B 信濃路自然歩道 中信高原ルート 車山高原駐車場 Kurumayama Parking (約 0.2 km)</p> <p>C 信濃路自然歩道 中信高原ルート 車山山頂・八島湿原 Mt. Kurumayama summit・Yashima marsh (約 2.8 km) (約 6.8 km)</p> <p>D 信濃路自然歩道 中信高原ルート 車山山頂・八島湿原 Mt. Kurumayama summit・Yashima marsh (約 2.8 km) (約 6.8 km)</p> <p>A 信濃路自然歩道 中信高原ルート 八島湿原・蝶々深山 Yashima marsh・Chouchoumiyama (約 4.6 km) (約 1.7 km)</p> <p>B 信濃路自然歩道 中信高原ルート 八島湿原・蝶々深山 Yashima marsh・Chouchoumiyama (約 4.6 km) (約 1.7 km)</p> <p>②</p>  <p>②</p> <p>A 信濃路自然歩道 中信高原ルート 車山山頂 Mt. Kurumayama summit (約 0.6 km)</p> <p>B 信濃路自然歩道 中信高原ルート 車山山頂 Mt. Kurumayama summit (約 0.6 km)</p> <p>C 信濃路自然歩道 中信高原ルート 車山高原駐車場・白樺湖 Kurumayama Parking・Lake Shirakaba (約 2.4 km) (約 4.2 km)</p> <p>D 信濃路自然歩道 中信高原ルート 車山高原駐車場・白樺湖 Kurumayama Parking・Lake Shirakaba (約 2.4 km) (約 4.2 km)</p>

P75



支柱表示 H : 500 W : 100

八ヶ岳中央国立公園  
 御射山・八島ヶ原湿原



支柱表示 H : 500 W : 100

八ヶ岳中央国立公園  
 車山

P76

完成予想写真



完成写真例

