

8. 自然的環境等

C0802 気象状況

過去10年間の平均気温は12.0℃、気温の極値は最高気温で37.8℃、最低気温で-13.2℃となっている。
年間降水量は年により変動があるものの、10年間の平均は930mmである。

表8-1 気象概況

年	気 温 (℃)			降 水 量 (mm)		天 気 日 数 (日)			
	平 均	最 高	最 低	総 量	降 雪 量 (cm)	晴 (快晴含む)	曇	雨	雪
平成20年	11.9	35.6	△ 10.1	882.0	259 554	191	125	26	24
平成21年	12.0	36.1	△ 12.0	963.5	491 744	162	158	33	12
平成22年	12.3	36.1	△ 12.9	984.0	566 574	176	145	28	16
平成23年	11.7	35.7	△ 11.5	956.0	878 465	193	132	20	20
平成24年	11.8	37.1	△ 13.2	728.5	604 455	201	124	19	22
平成25年	12.0	35.0	△ 11.2	1,041.0	419 395	211	104	30	20
平成26年	11.6	37.4	△ 10.9	871.5	663 483	190	115	30	30
平成27年	12.4	36.9	△ 9.4	850.0	201 790	167	143	37	18
平成28年	12.6	37.8	△ 11.3	827.0	442 1,613	146	173	29	18
平成29年	11.3	35.5	△ 12.1	1,192.0	-	128	177	39	21

資料：岳南広域消防本部、降雪量：中野建設事務所(上段：田上観測所 下段：涌井観測所)

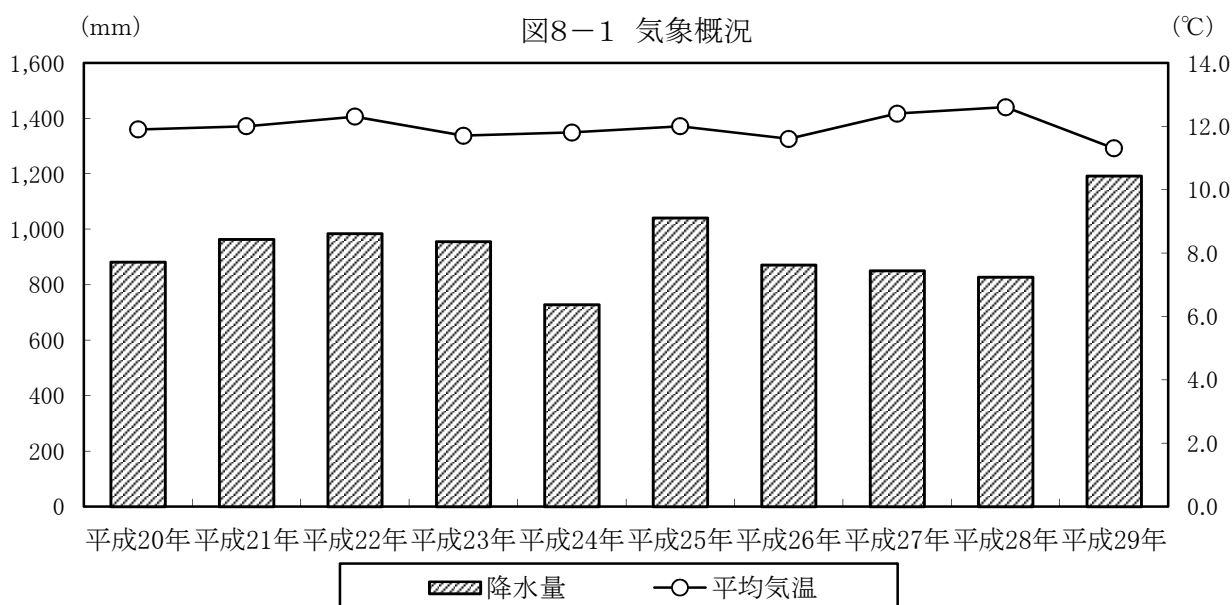
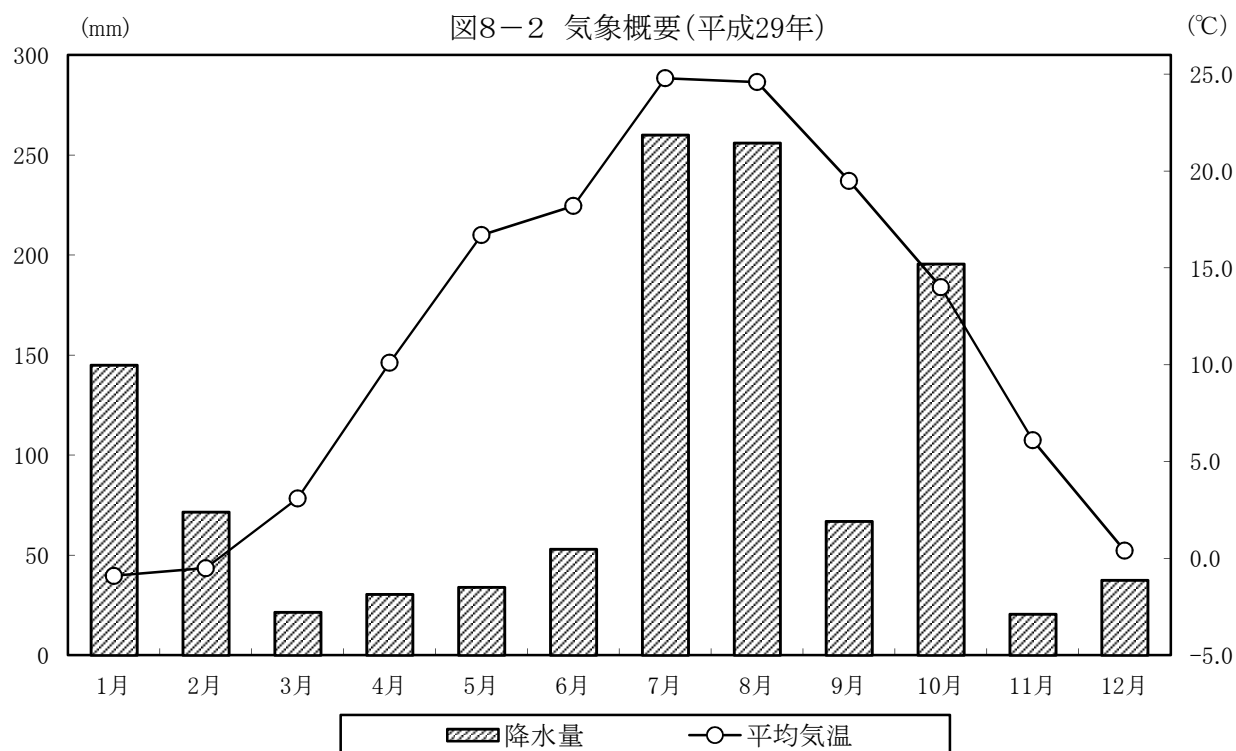


表8-2 気象概要(平成29年)

月	気 温 (°C)			降 水 量 (mm)		天 気 日 数 (日)			
	平 均	最 高	最 低	総 量	降雪量 (H28) (cm)	晴 (快晴含む)	曇	雨	雪
1	△ 0.9	10.3	△ 12.1	145.0	214 408	7	12	2	10
2	△ 0.5	9.8	△ 9.7	71.5	139 297	11	9	2	6
3	3.1	14.4	△ 5.2	21.5	22 662	15	10	3	3
4	10.1	27.6	△ 3.2	30.5	-	16	10	4	-
5	16.7	30.7	2.4	34.0	-	15	14	2	-
6	18.2	34.2	6.2	53.0	-	14	14	2	-
7	24.8	35.5	18.1	260.0	-	8	17	6	-
8	24.6	34.3	17.3	256.0	-	7	23	1	-
9	19.5	28.2	8.8	67.0	-	9	17	4	-
10	14.0	26.9	3.9	195.5	-	4	19	8	-
11	6.1	19.5	△ 3.4	20.5	-	12	14	4	-
12	0.4	10.9	△ 8.0	37.5	67 246	10	18	1	2

資料: 岳南広域消防本部、降雪量: 中野建設事務所(上段: 田上観測所 下段: 涌井観測所)



C0803 緑の状況

都市計画区域内における現存緑地面積は1,968.1haであり、そのうち農地が71.9%、次いで山林が19.2%となっており、公共緑地は1.9%である。

用途地域内における現存緑地面積は80.7haで、そのうち20.9%が公共緑地である。

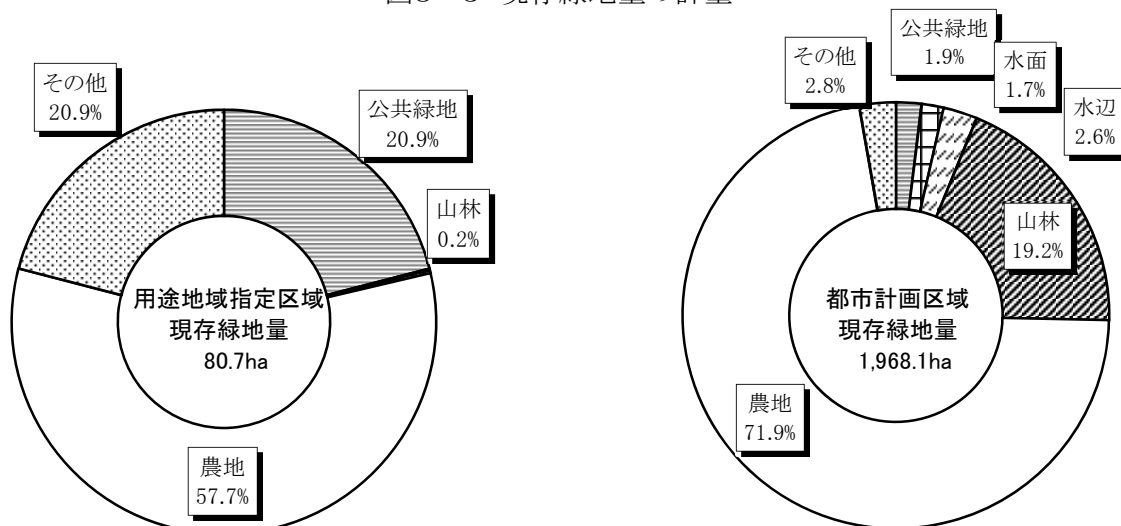
表8-3 現存緑地の計量

(単位:ha)

区 分	用途地域指定区域			用途地域指定外区域 (4)	都市計画区域 (5)	
	人口集中 地区 (1)	(1)を除く 区域 (2)	小 計 (1)+(2)=(3)			
公 共 緑 地	公 園 ・ 緑 地	3.9	3.2	7.1	3.2	10.3
	広 場 ・ 運 動 場	4.5	4.6	9.1	15.1	24.2
	墓 園	0.7	0.0	0.7	2.7	3.4
	そ の 他	0.0	0.0	0.0	0.0	0.0
そ の 他 の 緑 地	水 面 : 河 川 ・ 湖 沼 ・ 水 路	0.0	0.1	0.1	32.8	32.9
	水 辺 : 海 浜 ・ 川 岸 ・ 湖 畔	0.0	0.0	0.0	50.9	50.9
	山 林 ・ 原 野 等 に 類 す る も の	0.2	0.0	0.2	377.3	377.5
	農 地 ・ 牧 草 地 等 に 類 す る も の	21.3	25.3	46.6	1,367.8	1,414.4
	寺 社 境 内 地 ・ 墓 地 等 に 類 す る も の	3.2	1.0	4.2	15.6	19.8
	給 排 水 そ の 他 処 理 施 設 等 の 公 共 公 益 施 設 付 属 緑 地	0.0	0.7	0.7	4.3	5.0
	遊 園 地 ・ 施 設 公 園 ・ 施 設 分 区 園 等 に 類 す る 民 営 施 設	0.0	0.0	0.0	0.0	0.0
	共 同 住 宅 ・ 工 場 緑 地 等 に 類 す る 施 設	0.0	0.0	0.0	0.0	0.0
	学 校 ・ 企 業 厚 生 施 設 等 に 類 す る 施 設	12.0	0.0	12.0	17.5	29.5
	林 業 試 験 場 ・ 農 業 試 験 場 等 に 類 す る 試 験 場 等 ・ 研 究 所	0.0	0.0	0.0	0.2	0.2
合 計	45.8	34.9	80.7	1,887.4	1,968.1	

面積は図面計測値

図8-3 現存緑地量の計量



※構成比は、小数点第1位で四捨五入したため、合計と内容の計が一致しない場合もある。