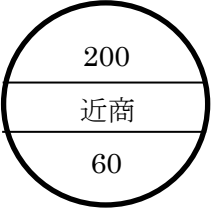
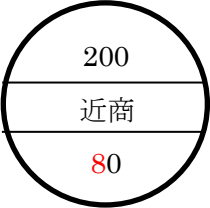
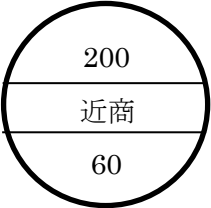
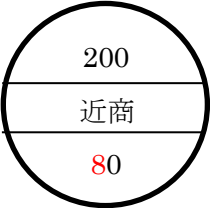
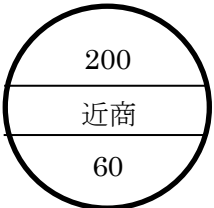
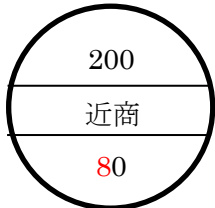


茅野都市計画道路の変更案（長野県決定）の閲覧図書からの変更内容

図書名	閲覧図書（公聴会の際の素案） （閲覧期間：令和5年8月4日～8月25日）	縦覧図書（今回の案） （縦覧期間：令和5年9月29日～10月12日）	変更理由
総括図	平成27年7月決定以降の都市計画の変更が反映されていない茅野都市計画図を使用。	最新の茅野都市計画図を使用。	平成27年7月決定以降の都市計画の変更が反映されていなかったため、最新の茅野都市計画図に差替え。なお、今回の都市計画案に変更はありません。
計画図（1/3）	<p>【凡例および図中：近隣商業地域】</p> 	<p>【凡例および図中：近隣商業地域】</p> 	誤表記のため修正。
計画図（2/3）	<p>【凡例および図中：近隣商業地域】</p> 	<p>【凡例および図中：近隣商業地域】</p> 	誤表記のため修正。

茅野都市計画道路の変更案（長野県決定）の閲覧図書からの変更内容

図書名	閲覧図書（公聴会の際の素案） （閲覧期間：令和5年8月4日～8月25日）	縦覧図書（今回の案） （縦覧期間：令和5年9月29日～10月12日）	変更理由
計画図（3/3）	<p>【凡例および図中：近隣商業地域】</p> 	<p>【凡例および図中：近隣商業地域】</p> 	誤表記のため修正。