

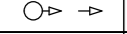


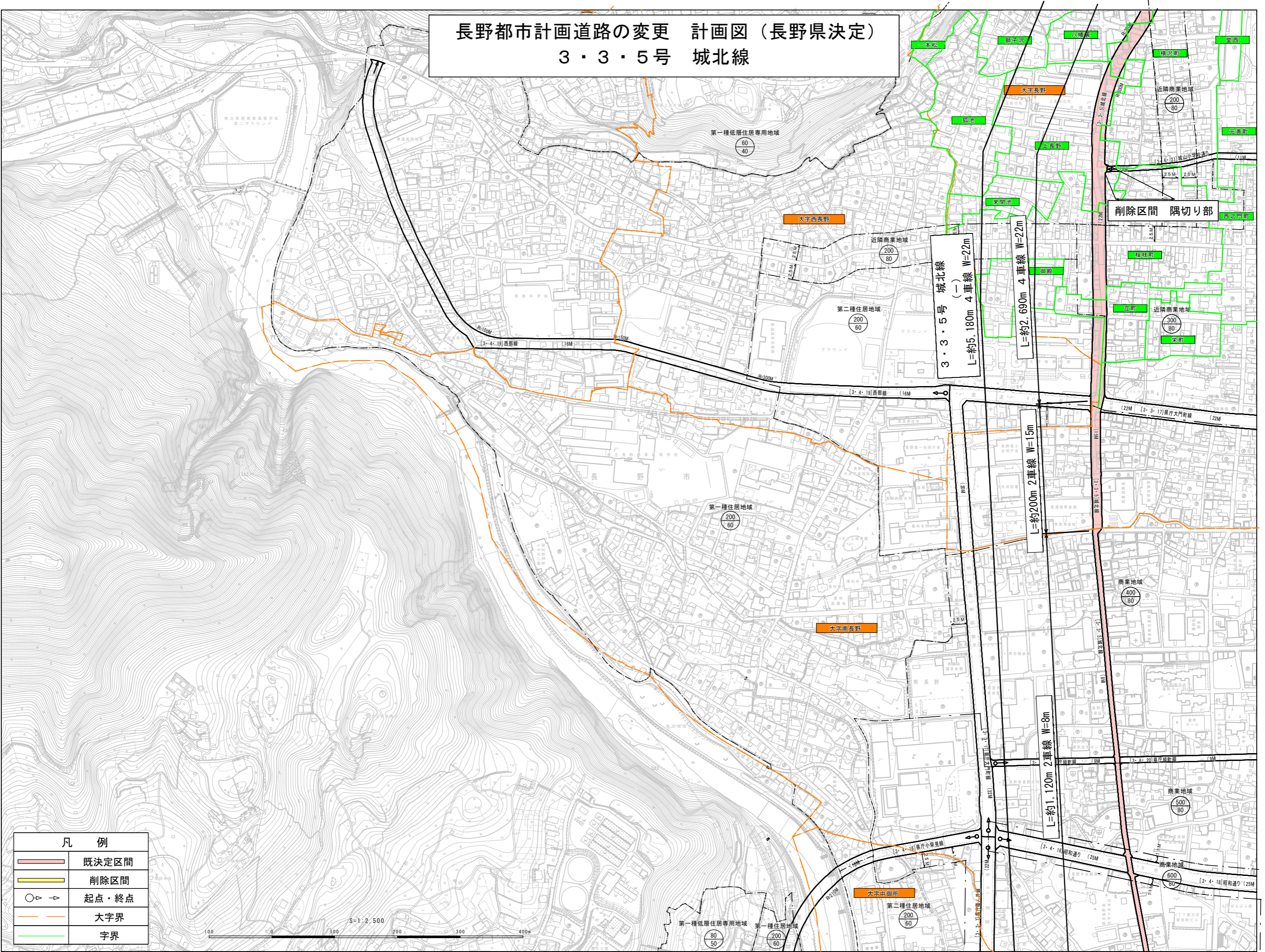
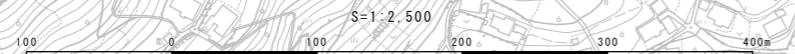


# 長野都市計画道路の変更 計画図 (長野県決定) 3・3・5号 城北線

凡 例	
	既決定区間
	削除区間
	起点・終点
	大字界
	字界



3・3・5号 城北線  
(一)  
L=約5,180m 4車線 W=22m

L=約2,690m 4車線 W=22m

L=約200m 2車線 W=15m

L=約1,120m 2車線 W=8m

削除区間 隅切り部

大字西長野

大字南長野

大字中御所

第一種低層住居専用地域

第二種住居地域

第一種住居地域

第二種住居地域

商業地域

商業地域

商業地域

商業地域

近隣商業地域

近隣商業地域

商業地域

商業地域

商業地域

商業地域

第一種低層住居専用地域

第二種住居地域

第一種住居地域

第二種住居地域

商業地域

商業地域

商業地域

商業地域

近隣商業地域

近隣商業地域

商業地域

商業地域

商業地域

商業地域