


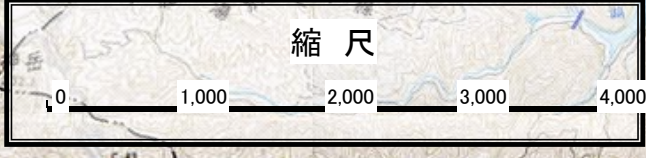


- | 凡 例  |           |
|--|-----------|
|  | 警戒の度合 A   |
|  | 警戒の度合 B   |
|  | 警戒の度合 要注意 |



この地図は、国土地理院長の承認を得て、同院発行の5万分の1地形図及び数値地図25000(地図画像)を複製したものである。(承認番号 平16総複、第345号)

