

物 件 調 査 書

物件番号 8

上溝原西宿舎(建物付)

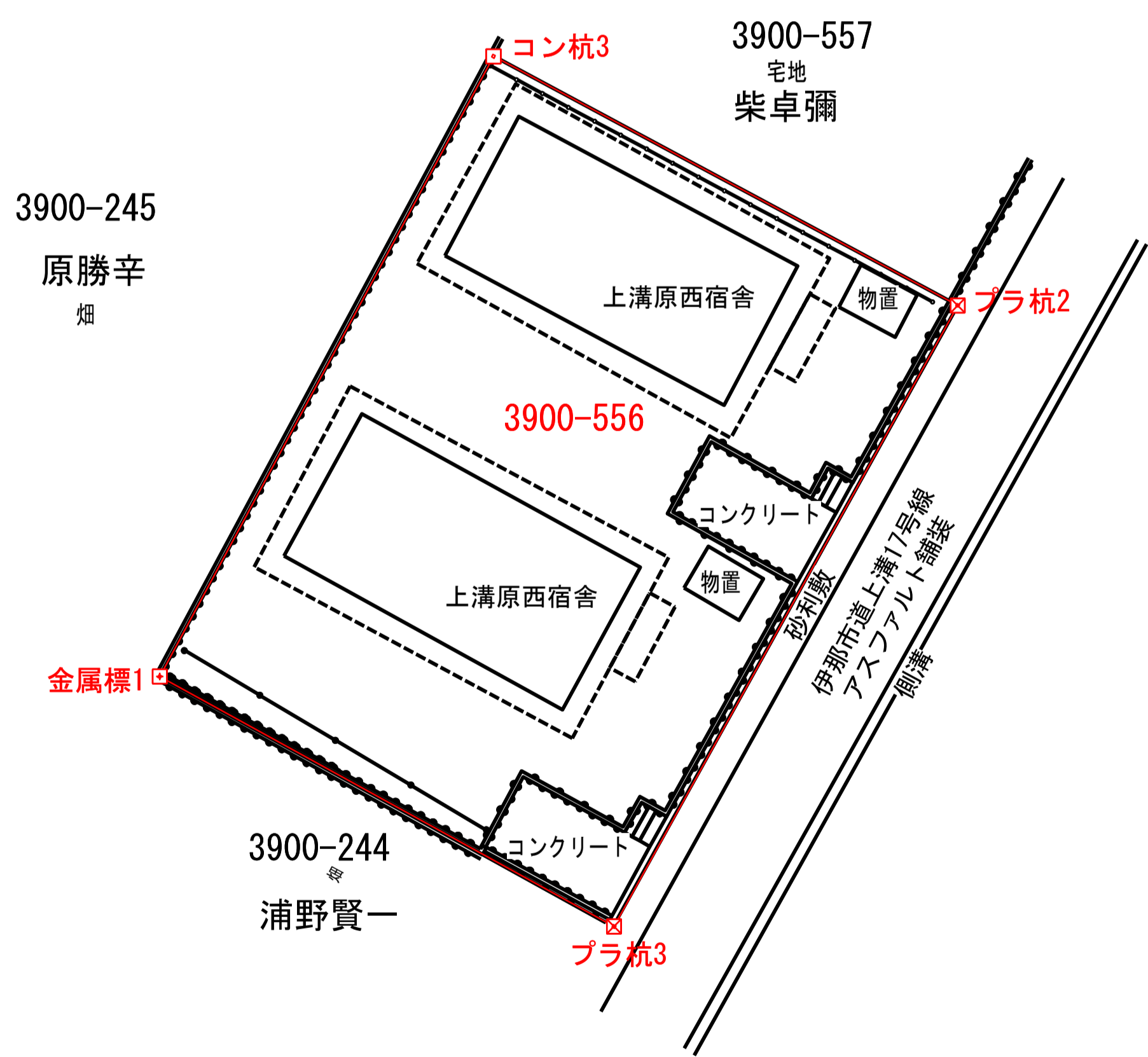
所在地	伊那市 西箕輪 3900番556						
住居表示	-						
土地	実測面積	455.72	m <sup>2</sup>	(約 138 坪)	地 目	宅 地	
	公簿面積	455.72	m <sup>2</sup>	(約 138 坪)			
	登記簿記載事項	所有権に係る権利(甲区)	所有者 権利の種類	長野県 所有権	所有権以外の権利(乙区)	なし	
建物	構造・面積 間取り等	①居宅 昭和56年3月築 木造 セメント瓦葺 平家建 ②居宅 昭和56年3月築 木造 セメント瓦葺 平家建 ① 59.62m <sup>2</sup> ② 59.62m <sup>2</sup> (和室6畳×2、和室4.5畳×2、台所、浴室、トイレ)×2戸					
	登記簿記載事項	所有権に係る権利(甲区)	所有者 権利の種類	長野県 所有権	所有権以外の権利(乙区)	なし	
	付属建物等	木造物置 2棟(未登記)					
	法令に基づく制限	都市計画	都市計画区域(非線引き)		指定建ぺい率	60 %	
	用途地域	無指定		指定容積率	200 %		
	都市計画施設(都市計画道路、都市公園等)			施設区域に該当なし			
	特別用途・その他の地域地区			指定なし			
	防火・準防火地域			指定なし			
	文化財保護法(埋蔵文化財包蔵地等)			周知の埋蔵文化財包蔵地の指定なし			
	砂防三法 (砂防指定地、地すべり防止区域、急傾斜地崩壊危険区域)			指定なし			
	土砂災害防止法(土砂災害警戒区域、同特別警戒区域)			指定なし			
	洪水ハザードマップ			該当なし			
	その他			伊那市景観計画区域、伊那市西箕輪景観育成特定地区			
接面道路	位置	種類等		道路幅員	道路後退	接道幅(間口)	道路に対する敷地の高低
	南東側	舗装 市道(上溝原17号線)		4.2m	不要	24.89m	0.4~0.8m高い
私道の負担に関する事項	負担の有無	なし	負担の内容	-			
石綿(アスベスト)使用調査	調査	未調査		-			
建物の耐震診断	調査	未調査		-			
建物状況調査	調査	未調査		-			
現況及び従前の利用状況	現況	居宅 2棟、物置2棟(未登記)					
	従前	職員宿舎					
電気・飲用水・ガスの供給並びに排水施設の整備状況	施設の種類(業者名)	施設整備の整備・負担状況					
	電気	中部電力(株)		引込可			
	上水道	公営水道(伊那市)		権利φ75mm 引込管径不明	メーターあり		
	ガス	プロパンガス					
	下水道	公共下水道(伊那市)		負担金 公共枅	清算済 設置済		
交通機関	鉄道	JR 飯田線	伊那北駅	東 方へ 約	5.0	km	
	バス	伊那バス	西箕輪支所前	南 方へ 約	0.3	km	
				方へ 約		km	
公共施設(現地からの直線距離)	市役所・役場	伊那市役所西箕輪支所		南 方へ 約	0.4	km	
	小学校	伊那市立西箕輪 小学校		南 方へ 約	0.4	km	
	中学校	伊那市立西箕輪 中学校		北東 方へ 約	0.4	km	
参考事項	物件調書は、あくまでも県有財産の買受希望者が物件の概要を把握するための参考資料ですので、必ず買受希望者ご自身において、現地及び諸規制についての調査確認を行ってください。なお、物件調書及び物件に関する資料と現況が異なる場合は、現況を優先します。						
	建築物の新築等、景観法第16条第1項に規定する行為を行う場合は同条に基づく届け出が必要です。また、伊那市西箕輪景観育成特定地区(田園)内にあり、景観に配慮する必要があります。詳しくは、伊那市役所建設部都市整備課までお問合せください。						
	境界付近(北東、北西及び南西)の擁壁及び敷地北東側のフェンスは、売却地に帰属しています。						
	物件のアスベスト調査、シロアリ調査、耐震診断、建物状況調査、地下埋設物調査、地盤調査及び土壌調査は行っていません。						
	売却物件には、建物に付帯する上下水道設備、給湯設備、流し台、風呂、便器その他設備及び、擁壁、囲障、庭木その他造作等並びに管理用の囲い(杭及びロープ)を含み、現状有姿で買主に引渡します。建物及び建物に付帯する設備、その他工作物及び造作等については、それぞれの専門業者による点検等必要な措置を買受人の負担と責任において行い、安全及び使用方法等を確認のうえ使用してください。 なお、当該物件は解体前提とした売買価格を設定しています。従って物件に不具合や居住に適さない状況があるとしても、隠れた瑕疵や契約不適合に該当しないことを承知してください。						

# 案内図

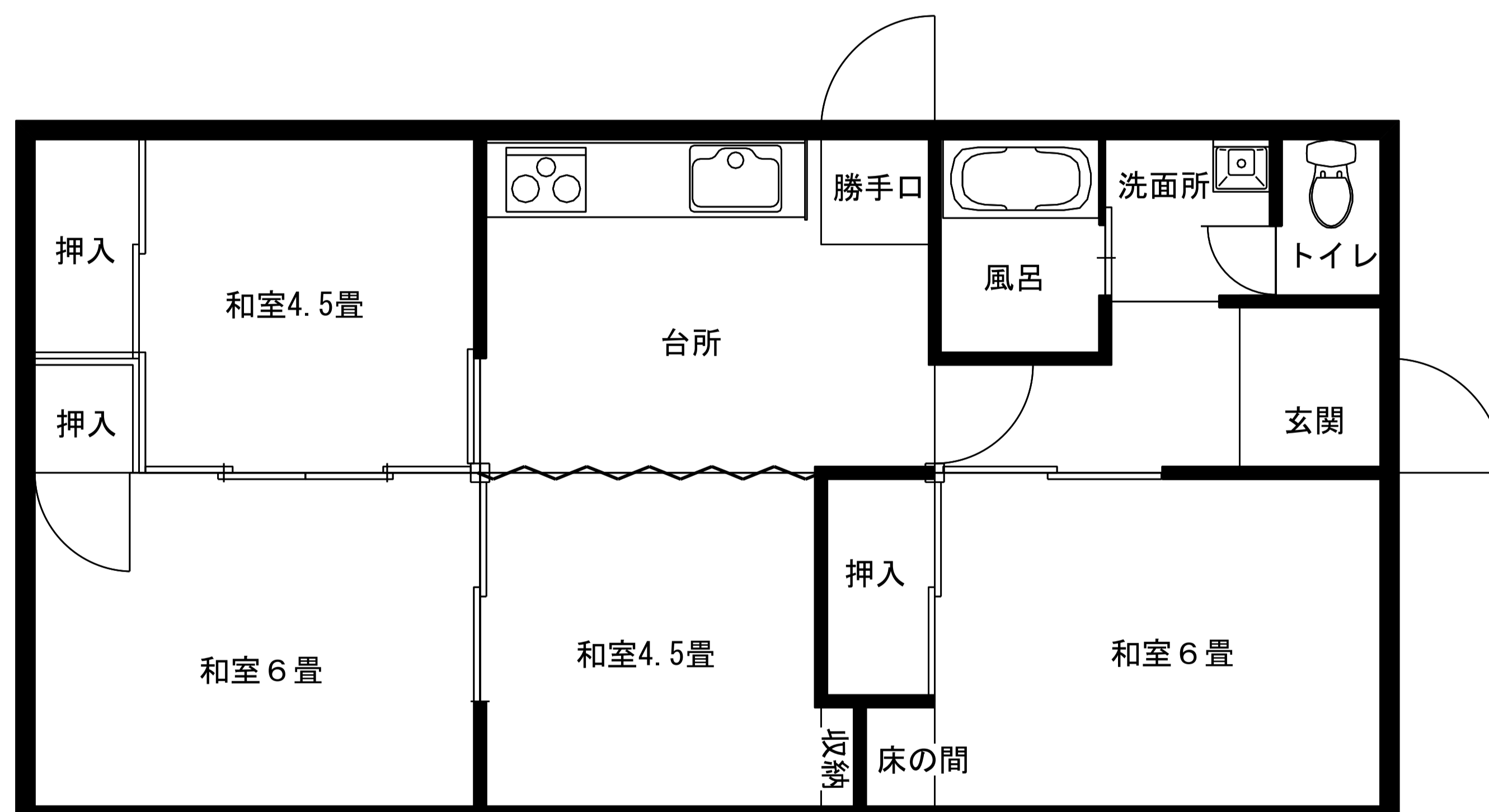
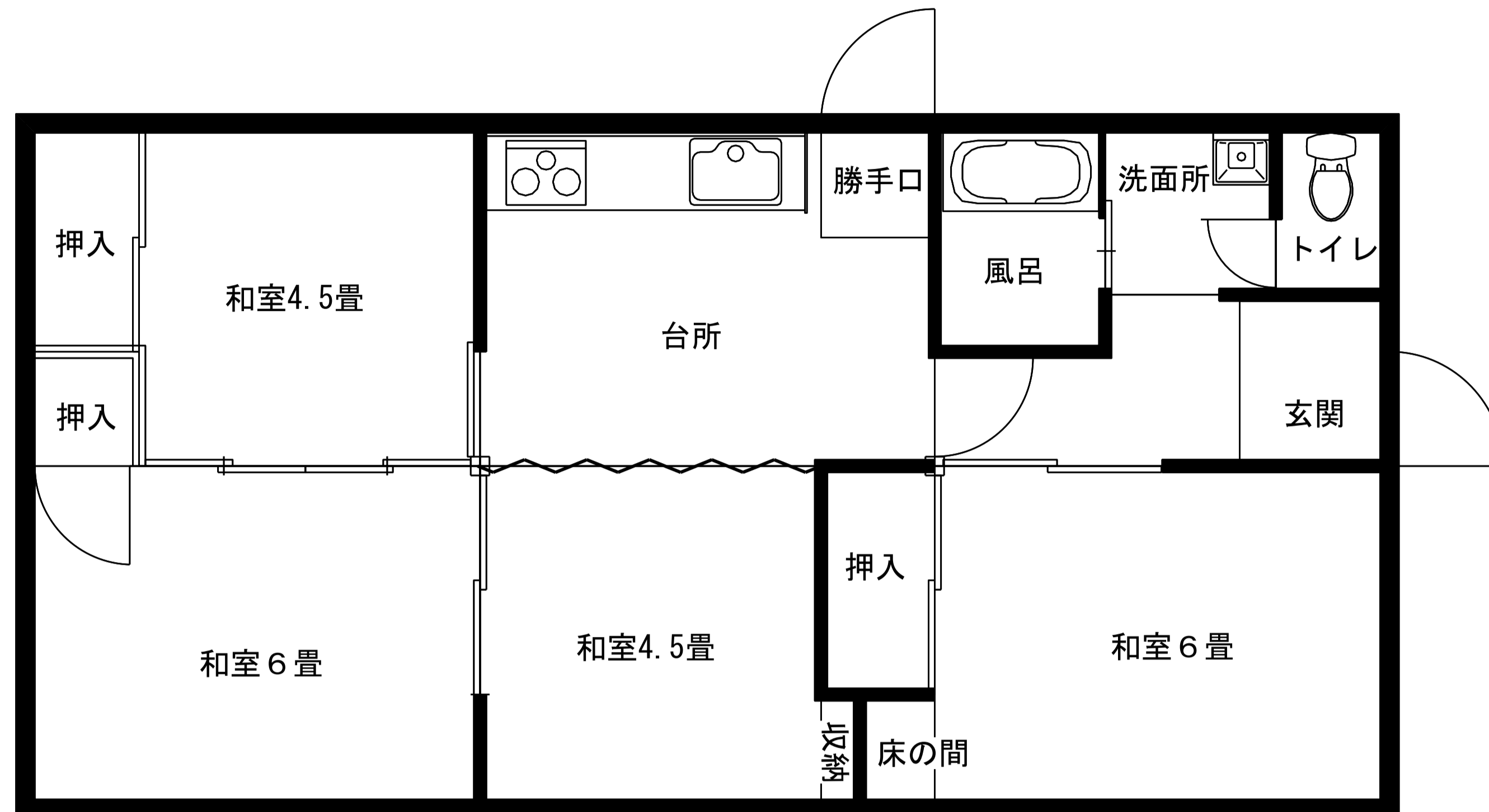


# 明細図

N  
SCALE=1:500



建物平面図



※現況と図面が異なる場合は現況優先とします

物件写真



物件写真



玄関



浴室



洗面所



トイレ



和室1



台所

物件写真



台所



洋室



和室2



和室3

物件写真



物件写真



玄関



浴室



洗面所



トイレ



和室1



台所



物件写真



台所



洋室



和室2



和室3